Год основания – 1917.

Учредитель – Правительство области.

нижегородская
ПРАВДА
ДЕЛОВАЯ ГАЗЕТА

25 ДЕКАБРЯ 2017 года

ПОНЕДЕЛЬНИК,
№ 90 (26246)

ОФИЦИАЛЬНЫЙ ОТДЕЛ
№ 45 (1110) 2017 год

Владимир Путин идёт в президенты. Первыми об этом узнали рабочие ГАЗа.

Глеб Никитин – руководитель нового типа. Главой Нижегородской области назначен первый заместитель министра промышленности и торговли России.

Область перемен

«ДЕЛОВАЯ ГАЗЕТА» ПОДВОДИТ ГЛАВНЫЕ НИЖЕГОРОДСКИЕ ИТОГИ 2017 ГОДА В ФОТОГРАФИЯХ

Нижегородец Александр Сергеев – 22-й президент Академии наук.

Елизавета Солонченко. Нижний Новгород впервые возглавила женщина.

Сергей Быстревский возглавил управление минюста по Нижегородской области, сменив на этом посту Елену Святкину. Ранее он занимал подобную должность в Самарской области.

Евгений Денисов – новый прокурор Нижегородской области.

Юрий Кулик – новый начальник ГУ МВД России по Нижегородской области.

Фото Юрия ПРАВДИНА, Николая НЕСТЕРЕНКО

КОММЕНТАРИИ

«Хочешь быть на высоте – выбирай путь в гору»

ГЛЕБ НИКИТИН

глава Нижегородской области

– 2017 год для меня стал просто необыкновенным: в начале года я активно работал в федеральном министерстве промышленности, занимался понятными мне вещами: участвовал в создании дорожной карты «Технет», внедрял механизм специального инвестиционного контракта на дополнительное число отраслей промышленности. Планов на дальнейшую работу было много. Но жизнь распорядилась так, что президент Владимир Путин доверил мне возглавить такую важную, промышленно развитую Нижегородскую область. Безусловно, это стало для меня ключевым событием уходящего 2017 года. Жизнь моя круто изменилась. Я познакомился с замечательными людьми, с необыкновенным регионом, столкнулся с вызовами, с которыми раньше никогда не сталкивался. Но, как говорят, хочешь быть на высоте – выбирай путь в гору. В принципе уже привык, вошёл в курс дела. Осталось привыкнуть семье – она переедет в Нижний уже в начале следующего года. Кстати, Новый год планируем встречать в Нижнем. Ведь как Новый год встретишь, так его и проведёшь.

Что касается важных событий в жизни региона, могу сказать, что их было немало. В первую очередь назову дорожно-транспортные прорывы года – начало работы Борской транспортной системы и реконструированного проспекта Молодёжный в Нижнем Новгороде.

Во-вторых, для региона важно было закончить 2017 год с принятым бюджетом на год следующий. Задача выполнена. Бюджет принят, причём без дефицита. Более того, регион расплатился по всем бюджетным кредитам.

И в-третьих, вышли на финишную прямую работы по подготовке к чемпионату мира по футболу. Многие объекты уже сданы, на остальных – стадион «Нижний Новгород», станция метро «Стрелка», дороги в районе стадиона – строительные работы входят в завершающую стадию. Так что в планах на наступающий 2018 год ввести в строй эти объекты и встретить гостей мундиаля так, чтобы каждый из них ещё не раз захотел вернуться к нам, в Нижегородскую область.

«Радует поступательность и стабильность»

ЕВГЕНИЙ ЛЕБЕДЕВ

председатель Законодательного собрания Нижегородской области:

– Для меня как руководителя регионального органа законодательной власти самым важным событием уходящего 2017 года стал такой значимый результат работы всех ветвей власти, как чёткое выполнение и даже перевыполнение бюджета по части доходов. Именно уверенная работа тружеников в городах и сёлах области, успешное ведение бизнеса даёт нам возможность осуществлять те меры социальной поддержки, в которых так нуждается третья часть населения области. Да и поддержка реального сектора промышленности, сельского хозяйства, малого предпринимательства была бы невозможна, не будь в региональной казне звонкой монеты. Празднование юбилеев, подготовка в чемпионату мира по футболу, проведение крупных спортивных, культурных мероприятий – всё это приходит и уходит. Кстати, и на такие мероприятия, и на поддержание инфраструктуры на уровне, необходимом для того, чтобы жизнь нижегородцев была комфортной, чтобы область была привлекательной для инвесторов, тоже нужны средства, которые сама же область и зарабатывает.

Радует поступательность, стабильность, ведь с 2005 года региональный бюджет вырос в четыре раза, с 35 до 145 миллиардов рублей. Поэтому наращивание экономического потенциала год от года, закрепление возможностей власти решать стоящие перед ней задачи, создавать более качественные условия проживания, давать людям уверенность в завтрашнем дне мне приносит наибольшее удовлетворение, для меня это самое значимое в жизни Нижегородской области.

Нижегородская ПРАВДА
Понедельник, 25 декабря 2017 № 890 (26246)
www.pravda-nn.ru

КОММЕНТАРИИ

«Нижегородская область стала пилотным регионом по внедрению инструментов государственной информационной системы промышленности»

МАКСИМ ЧЕРКАСОВ

и. о. министра промышленности, торговли и предпринимательства Нижегородской области:

– Мне хотелось бы рассказать о наших принципиально новых проектах. В августе при поддержке АСИ мы открыли Центр инноваций социальной сферы Нижегородской области. Эта организация создана для помощи социальным предпринимателям и стала той площадкой, где они смогут встретиться со всеми, кто в состоянии им помочь: представителями власти, разнообразных фондов, крупного бизнеса. За неполные 5 месяцев работы центр показал серьёзные результаты: бесплатное обучение в акселераторе «Бизнес-старт» (это целый комплекс базовых вопросов: бизнес-планирование и эффективные бизнес-процессы, продажи и управление ресурсами проекта, маркетинг и продвижение в сетях, команда и лидерство и многие другие) прошли около 100 человек. Программа рассчитана на месяц интенсивных занятий, за это время курсанты детально прорабатывают свои бизнес-идеи, а в конце обучения получают детальные рекомендации по их реализации от экспертного пула, который уже сформировался в центре.

Создан портал для социальных предпринимателей cissno52.ru, на котором, кстати, уже открыт набор очередной группы в акселератор. ЦИСС при помощи партнёров – Сбербанка и фонда «Наше будущее» – провёл первый в нашей области конкурс для социальных предпринимателей, победители которого получили гранты до 150 тысяч рублей.

Нижегородская область стала в этом году пилотным регионом России по внедрению инструментов Государственной информационной системы промышленности (ГИСП), созданной Минпромторгом РФ. Именно в ГИСПе, начиная с 2018 года, будут опубликованы сведения о всех государственных закупках Нижегородской области. Участие в ГИСП даст нижегородским предприятиям намного больше возможностей получить новые заказы, а значит повысить свои доходы, расширить производство, создать новые рабочие места. И сегодня нижегородские предприятия очень активно откликнулись на наш призыв регистрироваться в ГИСП: около 200 промышленных предприятий уже прошли регистрацию.

«Нижегородская область — индустриальное сердце страны»

СЕРГЕЙ ДМИТРИЕВ

ректор Нижегородского государственного технического университета им. Р. Е. Алексеева:

– На первое место в череде событий уходящего 2017 года я бы поставил смену первого лица. Это важнейшее событие, способное существенно повлиять на жизнь нашего региона. Приход в областное руководство человека, занимавшего должность первого заместителя федерального министра промышленности и торговли, должен положительно сказаться прежде всего на развитии региональной экономики, ведь Нижегородская область – индустриальное сердце страны.

Вторым по значимости является переход областного центра на одноглавую систему управления. Возвращение к единовластию, прекращение конфликтов между городом и регионом способно оказать благотворное влияние, в том числе на деловую атмосферу, на инвестиционный климат.

Наконец, для технического университета этот год стал не только юбилейным – годом столетия. Мы выиграли конкурс на получение статуса опорного вуза региона. А в конце года – ещё одна победа. НГТУ признан победителем всероссийского конкурса «Вузы как центры пространства создания инноваций». Напомню, приоритетный проект «Вузы как центры пространства создания инноваций» был утверждён по итогам заседания президиума Совета при Президенте России по стратегическому развитию и приоритетным проектам 25 октября 2016 года. В результате его реализации талантливые инженеры и предприниматели смогут не уезжать из регионов в поисках площадки для самореализации, а ведущие вузы будут работать на научно-технологическое развитие региональной экономики.

31 июля было открыто движение по Второму Борскому мосту. Стоимость строительства составила 13 млрд рублей. Новую переправу построили за 45 месяцев.

16 декабря проспект Молодёжный торжественно открыли после реконструкции. Общая протяжённость дороги - более 7 км. Благодаря ей путь до аэропорта занимает 10 минут.

Правительство Нижегородской области выделило Нижнему Новгороду 2,3 млрд рублей на ремонт дорог в 2017 году.

Новый терминал аэропорта «Стригино» начал принимать международные рейсы. Этого события долго ждали нижегородские любители путешествий.

Поминутный прокат автомобилей «Делимобиль» начал работать в Нижнем Новгороде. Наш областной центр стал одним из первых городов в стране, где появилась эта услуга.

В Нижнем Новгороде внедрена безналичная оплата проезда в наземном транспорте. Больше не придётся готовить заранее мелочь и ждать сдачи от кондуктора.

Валерий Шанцев ушёл в почётную отставку. В ноябре Владимир Путин вручил бывшему главе Нижегородской области орден «За заслуги перед Отечеством» II степени.

Посол Греции в России Андреас Фриганас встретился с нижегородскими предпринимателями и открыл «Центр греческой культуры».

В Нижнем Новгороде открылось Почётное консульство Республики Мальта. Почётным консулом Мальты в столице Приволжья стал Олег Зайцев.

В Нижнем Новгороде открылся первый в России центр высокотехнологичной медицины. Он начал работать на базе ННГУ им. Лобачевского.

В поликлиниках № 7 и детской № 39 Нижнего Новгорода открылись первые в регионе «бережливые поликлиники». Проект призван беречь не только здоровье, но и время людей: как самих пациентов, так и персонала.

Германская Schlemmer Group инвестировала 40 млн рублей в создание нового токарного цеха автокомпонентов в дочернем предприятии ООО «Шлеммер Русланд» в Нижнем Новгороде.

27 сентября на Театральной площади Нижнего Новгорода состоялось открытие отеля Sheraton Nizhny Novgorod Kremlin категории 5*. Открытие гостиницы было приурочено к Всемирному дню туризма.

С 16 по 19 мая на Нижегородской ярмарке прошёл XIX Международный форум «Великие реки – 2017». Главная тема форума - экологическая, гидрометеорологическая и энергетическая безопасность.

С 22 по 26 августа на побережье Горьковского моря прошёл бизнес-форум молодых предпринимателей «Поволжье». Форум собрал участников из многих регионов России. Всего около 500 участников.

Грузовой снегоболотоход с надувными гусеницами создали нижегородские промышленники.

Танкер-химовоз проекта RST-27M с увеличенной грузоподъёмностью спустили на воду на заводе «Красное Сормово».

Уникальное для России промышленное производство ягод запущено фирмой «Рассвет» в Сергачском районе. В Нижегородской области теперь будут выращивать голубику, малину, клубнику, землянику и ежевику.

Фото Юрия ПРАВДИНА, Александра ВОЛОХАНИНА, Юлии ГОРШКОВОЙ, и предоставлено министерством промышленности, торговли и предпринимательства Нижегородской области

ГРАЖДАНИНУ ЗЕМЛИ СОВЕТСКОЙ, ПЕРВООТКРЫВАТЕЛЮ КОСМОСА–СЛАВА!

Горьковская ПРАВДА

К Коммунистической партии и народам Советского Союза!
К народам и правительствам всех стран!
Ко всему прогрессивному человечеству!

ОБРАЩЕНИЕ
ЦЕНТРАЛЬНОГО КОМИТЕТА КПСС, ПРЕЗИДИУМА ВЕРХОВНОГО СОВЕТА СССР И ПРАВИТЕЛЬСТВА СОВЕТСКОГО СОЮЗА

Первый пилот-космонавт Юрий Гагарин

СООБЩЕНИЯ ТАСС
О первом в мире полете человека в космическое пространство

»Нижегородская правда» отметила вековой юбилей. Датой основания издания считается 17 июня 1917 года.

Самые красивые девушки региона. «Мисс Нижегородская губерния» — Анастасия Шиканова. «Краса Нижнего Новгорода 2017» — Мария Мартышко. «Мисс Нижний Новгород 2017» стала Дарья Картышова.

Сёстры Дина и Арина Аверины на чемпионате мира по художественной гимнастике в Италии завоевали десять медалей, в том числе пять золотых.



Миллионер Дмитрий Волков подарил «Арсеналу», бармену и ряду «добрых нижегородцев» около 12 млн рублей.

«ЛУКОЙЛ» вложит $1 млрд в развитие нефтеперерабатывающего завода в Кстове в рамках соглашения с Нижегородской областью.

Святейший патриарх Кирилл совершил литургию в Воскресенском кафедральном соборе Арзамаса.

Трамваи будущего будут собирать в Нижнем Новгороде. Совместное российско-чешское производство вагонов нового образца откроют в столице Приволжья.

В Нижнем Новгороде открылся центр выдачи паспорта болельщика футбольного ЧМ-2018. Он расположился за Нижегородской ярмаркой.

4-летнего Ярослава Балуева искала вся Нижегородская область. К счастью, он нашёлся живым. Ребёнок ночь провёл в лесу.



Профессор НГТУ Илья Воротынцев стал первым президентом Международного молодёжного союза химиков.



Министр России по делам открытого правительства Михаил Абызов посетил технопарк «Анкудиновка» и принял участие в публичном обсуждении результатов правоприменительной практики надзорных ведомств.

В Главном ярмарочном доме в Нижнем Новгороде открылась выставка «Россия – моя история». Это первый в нашем регионе мультимедийный парк, где можно приобщиться к истории современными средствами.

В Нижегородской области прошёл первый фестиваль «ArtЕльня». Цель мероприятия – развитие малых территорий через поддержку нижегородских производителей и ремесленных направлений, реализация благотворительных проектов.



Первый в России комплекс по снаряжению боеприпасов калибра 500 кг с полной автоматизацией технологического процесса и выводом людей из опасных зон открылся на ФКП «Завод имени Я.М. Свердлова» в Дзержинске.

Принят бюджет Нижегородской области на 2018 год и плановый период до 2020 года.

КОММЕНТАРИИ

«Для нас, промышленников, первое по значимости событие – это, безусловно, рост производства»



ВАЛЕРИЙ ЦЫБАНЕВ
генеральный директор Нижегородской ассоциации промышленников и предпринимателей:

– Для нас, промышленников, первое по значимости событие – это, безусловно, рост производства. В уходящем году, ожидается, объём промышленного производства будет порядка 1,3 триллиона рублей. Это больше, чем в выдавшемся удачным для региональной индустрии прошлом году.

Радует, что деловому сообществу, депутатам Законодательного собрания, областному правительству удалось принять на региональном уровне столь важный для обновления производства закон, освобождающий от налога на приобретаемое промышленными предприятиями движимое имущество. Такой закон принят только в нескольких регионах.

Третьим значимым событием явилось подписание соглашения между областью и компанией «Лукойл». Нефтехимический гигант вкладывает 1 миллиард рублей в строительство в Кстове нового производства. Кроме того, документ предусматривает размещение заказов на предприятиях региона. А это загрузка производственных площадей, новые рабочие места, новые налоги.

В уходящем году флагман нижегородской промышленности, первенец пятилеток Горьковский автомобильный завод отметил 85-летие. Знаменательно, что в праздничных мероприятиях принял участие президент Владимир Путин. И именно здесь, на ГАЗе, он объявил о своём намерении участвовать в выборах.

Наконец, кузница кадров региональной индустрии Нижегородский государственный технический университет в год столетнего юбилея получил статус опорного вуза области. Значит, инженерное образование получит новые преференции, новые возможности для развития.

«Уходящий 2017 год принёс нашему региону немало значимых, важных перемен»

ДМИТРИЙ КРАСНОВ
генеральный директор Торгово-промышленной палаты Нижегородской области, депутат городской Думы Нижнего Новгорода:

– Уходящий 2017 год принёс нашему региону немало значимых, важных перемен. Я бы выделил три наиболее существенных события.

На первое место можно определить переход областного центра на одноглавую систему управления. Нижний Новгород оставался едва ли не единственным городом-миллионником страны, живущим в условиях «муниципального двоевластия».

Второе – это, безусловно, приход на должность главы региона Глеба Сергеевича Никитина, молодого, энергичного, демонстрирующего желание дать толчок комплексному развитию всех сфер производственной деятельности Нижегородской области.

Наконец, последнее, не по важности, а по порядку – last, but not least, как говорят англичане, – это принятие Законодательным собранием региона закона «О Торгово-промышленной палате Нижегородской области». Он позволяет нам во взаимодействии с органами власти и предпринимательским сообществом более эффективно работать в целях развития экономики, промышленности и бизнеса, отстаивать их интересы, расширять возможности.

www.pravda-nn.ru

ЗОЛОТОЙ ФОНД ПРЕССЫ 2007

Главный редактор Л. А. АВДЕЕВА

Директор отдела распространения и подписки М. М. БЫКОВ

Адрес редакции и издателя
603006, Нижний Новгород, ГСП-417, ул. Варварская, 32

Подписной индекс – П3539

Адрес эл. почты: info@pravda-nn.ru
WEB-сервер: http://www.pravda-nn.ru

НАШИ ТЕЛЕФОНЫ

Телефон для справок – 419-63-11
Факс – 421-03-94
Производственный отдел – 428-98-71
Отдел писем – 428-39-40

Отдел культуры, образования, науки, медицины – 421-37-31
Редакция «Инвестиционного каталога Нижегородской области» – тел./факс: (831) 421-04-80, 419-95-52
Отделы АПК и по связям с районными газетами – 428-76-57
Редакция газеты «Нижегородский спорт» – 428-78-55 (приложение к «Нижегородской правде»)

Рекламный отдел Rekl@pravda-nn.ru

16+

Бухгалтерия - 419-94-58
Рекламная служба - 428-94-18
411-87-82

СВОБОДНАЯ ЦЕНА

Время подписания номера в печать – 22 декабря 2017 г. по графику в 19.30, фактически в 18.30. Дата выхода – 25 декабря 2017 г., № 90 (26246).
Редактор Е. В. КРУГЛОВ

Объём 8 усл. печ. л.
Тираж 1020. Заказ № 1048190.
Газета зарегистрирована Приволжским окружным межрегиональным территориальным управлением при Минпечати РФ.
Регистрационный номер ПИ № 18 1229 от 19.03.2003.

• Точка зрения авторов может не совпадать с позицией редакции.
• Ответственность за достоверность рекламы несут рекламодатели.
• Все рекламируемые товары и услуги подлежат обязательной сертификации и/или лицензированию.

Учредитель: Правительство Нижегородской области
Редакция и издатель: ГАУ НО «Нижегородский областной информационный центр», Н. Новгород, Варварская, 32.

Газета выходит по понедельникам и средам. Отпечатано в ОАО «Первая образцовая типография», филиал «Нижполиграф», ул. Варварская, 32.

Проверить выход ваших объявлений можно на сайте www.pravda-nn.ru в Официальном отделе

ОФИЦИАЛЬНЫЙ ОТДЕЛ

Выпуск № 45 (1110) 2017 г.

УКАЗ
ГУБЕРНАТОРА НИЖЕГОРОДСКОЙ ОБЛАСТИ
от 30 ноября 2017 года № 143

Об утверждении предельных (максимальных) индексов изменения размера вносимой гражданами платы за коммунальные услуги в муниципальных образованиях Нижегородской области на 2018 год

(Окончание. Начало в предыдущем номере «Деловой газеты».)

	Сельское поселение Сурова-тихинский сельсовет	3,90	Жилые дома с централизованным холодным водоснабжением, отоплением от АГВ, электроснабжением, оборудованные газовыми плитами и водонагревателями	Водоснабжение	43,98	100	45,70	103,9	4,92	1151	20,4
				Электроснабжение	2,48	100	2,57	103,6	50		
				Газоснабжение	5,73	100	5,95	103,9	28,2		
					4,91	100	5,10	103,9	8,7		
	Сельское поселение Тепелевский сельсовет	3,90	Многоквартирные и жилые дома с централизованным холодным водоснабжением, водоотведением, отоплением от АГВ, электроснабжением, оборудованные газовыми плитами и водонагревателями	Водоснабжение	34,40	100	35,74	103,9	4,92	436	32,7
				Водоотведение	27,62	100	28,70	103,9	4,92		
				Электроснабжение	2,48	100	2,57	103,6	50		
				Газоснабжение	5,73	100	5,95	103,9	28,2		
					4,91	100	5,10	103,9	8,7		
Дивеевский	Сельское поселение Верякушский сельсовет	3,90	Жилые дома с централизованным холодным водоснабжением, отоплением от АГВ, электроснабжением, оборудованные газовыми плитами	Водоснабжение	38,94	100	40,46	103,9	3,078	42	4,0
				Электроснабжение	2,48	100	2,57	103,6	50		
				Газоснабжение	5,73	100	5,95	103,9	15		
					4,91	100	5,10	103,9	8		
	Сельское поселение Глуховский сельсовет	3,90	Жилые дома с централизованным холодным водоснабжением, водоотведением, отоплением от АГВ, электроснабжением, оборудованные газовыми плитами и водонагревателями	Водоснабжение	38,94	100	40,46	103,9	4,92	18	1,4
				Водоотведение	26,89	100	27,94	103,9	4,92		
				Электроснабжение	2,48	100	2,57	103,6	50		
				Газоснабжение	5,73	100	5,95	103,9	28,2		
					4,91	100	5,10	103,9	8		
	Сельское поселение Дивеевский сельсовет	3,90	Жилые дома с централизованным холодным водоснабжением, водоотведением, отоплением от АГВ, электроснабжением, оборудованные газовыми плитами и водонагревателями	Водоснабжение	38,94	100	40,46	103,9	4,92	180	2,1
				Водоотведение	58,23	100	60,50	103,9	4,92		
				Электроснабжение	2,48	100	2,57	103,6	50		
				Газоснабжение	5,73	100	5,95	103,9	28,2		
					4,91	100	5,10	103,9	8		
	Сельское поселение Елизарьевский сельсовет	3,90	Жилые дома с централизованным холодным водоснабжением, отоплением от АГВ, электроснабжением, оборудованные газовыми плитами	Водоснабжение	38,94	100	40,46	103,9	3,078	8	1,0
				Электроснабжение	2,48	100	2,57	103,6	50		
				Газоснабжение	5,73	100	5,95	103,9	15		
					4,91	100	5,10	103,9	8		
	Сельское поселение Иановский сельсовет	3,90	Жилые дома с централизованным холодным водоснабжением, отоплением от АГВ, электроснабжением, оборудованные газовыми плитами	Водоснабжение	38,94	100	40,46	103,9	3,078	31	2,0
				Электроснабжение	2,48	100	2,57	103,6	50		
				Газоснабжение	5,73	100	5,95	103,9	15		
					4,91	100	5,10	103,9	8		
	Сельское поселение Сатисский сельсовет	3,90	Многоквартирные и жилые дома с централизованным холодным и горячим водоснабжением, водоотведением, отоплением, электроснабжением, оборудованные газовыми плитами	Водоснабжение	34,46	100	35,80	103,9	3,892	197	7,1
				Горячее водоснабжение	124,18	101	129,02	103,9	2,548		
				Водоотведение	50,12	100	52,07	103,9	6,44		
				Отопление (центральное)	2 162,65	102	2 246,99	103,9	0,0251		
				Электроснабжение	2,48	100	2,57	103,6	50		
				Газоснабжение	5,73	100	5,95	103,9	11		
Княгининский	Городское поселение город Княгинино	3,90	Многоквартирные и жилые дома с централизованным холодным водоснабжением, водоотведением, отоплением, электроснабжением, оборудованные газовыми плитами и водонагревателями	Водоснабжение	28,79	100	29,91	103,9	4,92	5511	78,0
				Водоотведение	29,52	100	30,67	103,9	4,92		
				Отопление (центральное)	2 362,65	100	2 454,79	103,9	0,02		
				Электроснабжение	3,45	100	3,58	103,8	50		
				Газоснабжение	5,73	100	5,95	103,9	28,2		
	Сельское поселение Ананьевский сельсовет	3,90	Жилые дома с централизованным холодным водоснабжением, отоплением от АГВ, электроснабжением, оборудованные газовыми плитами и водонагревателями	Водоснабжение	50,30	100	52,26	103,9	4,92	332	26,0
				Электроснабжение	2,48	100	2,57	103,6	50		
				Газоснабжение	5,73	100	5,95	103,9	28,2		
					4,91	100	5,10	103,9	8		
	Сельское поселение Белкинский сельсовет	3,90	Жилые дома с централизованным холодным водоснабжением, отоплением от АГВ, электроснабжением, оборудованные газовыми плитами и водонагревателями	Водоснабжение	28,79	100	29,91	103,9	3,078	295	42,0
				Электроснабжение	2,48	100	2,57	103,6	50		
				Газоснабжение	5,73	100	5,95	103,9	28,2		
					4,91	100	5,10	103,9	8		
	Сельское поселение Возрожденский сельсовет	3,90	Многоквартирные и жилые дома с централизованным холодным водоснабжением, водоотведением, отоплением, электроснабжением, оборудованные газовыми плитами и водонагревателями	Водоснабжение	28,79	100	29,91	103,9	4,92	590	55,0
				Водоотведение	29,52	100	30,67	103,9	4,92		
				Отопление (центральное)	2 362,65	100	2 454,79	103,9	0,02		
				Электроснабжение	2,48	100	2,57	103,6	50		
				Газоснабжение	5,73	100	5,95	103,9	28,2		
	Сельское поселение Соловьевский сельсовет	3,90	Многоквартирные и жилые дома с централизованным холодным водоснабжением, водоотведением, отоплением, электроснабжением, оборудованные газовыми плитами и водонагревателями	Водоснабжение	34,14	100	35,47	103,9	4,92	688	46,0
				Водоотведение	22,29	100	23,16	103,9	4,92		
				Отопление (центральное)	2 362,65	100	2 454,79	103,9	0,02		
				Электроснабжение	2,48	100	2,57	103,6	50		
				Газоснабжение	5,73	100	5,95	103,9	28,2		
Ковернинский	Городское поселение рабочий поселок Ковернино	3,90	Многоквартирные и жилые дома с централизованным холодным водоснабжением,водоотведением, отоплением от АГВ, электроснабжением, оборудованные газовыми плитами и водонагревателями	Водоснабжение	29,75	100	30,91	103,9	4,92	3	0,0
				Водоотведение	49,03	100	50,94	103,9	4,92		
				Электроснабжение	3,45	100	3,58	103,8	50		
				Газоснабжение	5,73	100	5,95	103,9	28,2		
					4,91	100	5,10	103,9	8,7		
	Сельское поселение Большемостовский сельсовет	3,90	Жилые дома с централизованным холодным водоснабжением, печным отоплением, электроснабжением, оборудованные газовыми плитами	Водоснабжение	29,75	100	30,91	103,9	3,078	5	0,2
				Отопление (печное, дрова)	510,00	100	529,89	103,9	0,016		
				Электроснабжение	2,48	100	2,57	103,6	50		
				Газоснабжение	5,73	100	5,95	103,9	15		
	Сельское поселение Гавриловский сельсовет	3,90	Многоквартирные и жилые дома с централизованным холодным водоснабжением, водоотведением, отоплением от АГВ, электроснабжением, оборудованные газовыми плитами и водонагревателями	Водоснабжение	37,73	100	39,20	103,9	4,92	31	1,5
				Водоотведение	50,41	100	52,38	103,9	4,92		
				Электроснабжение	2,48	100	2,57	103,6	50		
				Газоснабжение	5,73	100	5,95	103,9	28,2		
					4,91	100	5,10	103,9	8		
	Сельское поселение Горевский сельсовет	3,90	Многоквартирные и жилые дома с централизованным холодным водоснабжением, отоплением, электроснабжением, оборудованные газовыми плитами	Водоснабжение	29,75	100	30,91	103,9	3,078	3	0,2
				Отопление (центральное)	2 704,02	100	2 809,48	103,9	0,027		
				Электроснабжение	2,48	100	2,57	103,6	50		
				Газоснабжение	5,73	100	5,95	103,9	15,0		
	Сельское поселение Скоробогатовский сельсовет	3,90	Многоквартирные и жилые дома с централизованным холодным и горячим водоснабжением, водоотведением, отоплением, электроснабжением, оборудованные газовыми плитами	Водоснабжение	37,73	100	39,20	103,9	3,892	84	3,0
				Горячее водоснабжение	119,39	100	124,05	103,9	2,548		
				Водоотведение	33,99	100	35,32	103,9	6,44		
				Отопление (центральное)	1 555,55	100	1 616,22	103,9	0,019		
				Электроснабжение	2,48	100	2,57	103,6	50		
				Газоснабжение	5,73	100	5,95	103,9	11		
	Сельское поселение Хохломский сельсовет	3,90	Многоквартирные и жилые дома с централизованным холодным водоснабжением, водоотведением, отоплением от АГВ, электроснабжением, оборудованные газовыми плитами и водонагревателями	Водоснабжение	37,73	100	39,20	103,9	4,92	53	2,7
				Водоотведение	24,68	100	25,64	103,9	4,92		
				Электроснабжение	2,48	100	2,57	103,6	50		
				Газоснабжение	5,73	100	5,95	103,9	28,2		
					4,91	100	5,10	103,9	8		
Краснобаковский	Городское поселение рабочий поселок Красные Баки	3,90	Многоквартирные и жилые дома с централизованным холодным водоснабжением, водоотведением, отоплением, электроснабжением, оборудованные газовыми плитами (СУГ)	Водоснабжение	28,24	100	29,34	103,9	4,034	142	1,8
				Водоотведение	54,82	100	56,96	103,9	4,034		
				Отопление (центральное)	3 987,83	100	4 143,36	103,9	0,028		
				Электроснабжение	3,45	100	3,58	103,8	50		
				Газоснабжение (СУГ)	37,02	100	38,46	103,9	6,25		
	Городское поселение рабочий поселок Ветлужский	3,90	Многоквартирные и жилые дома с централизованным холодным водоснабжением, водоотведением, отоплением, электроснабжением, оборудованные газовыми плитами (СУГ)	Водоснабжение	51,03	100	53,02	103,9	4,034	260	4,5
				Водоотведение	29,33	100	30,47	103,9	4,034		
				Отопление (центральное)	3 026,58	100	3 144,62	103,9	0,028		
				Электроснабжение	3,45	100	3,58	103,8	50		
				Газоснабжение (СУГ)	37,02	100	38,46	103,9	6,25		
	Сельское поселение Зубилихинский сельсовет	3,90	Многоквартирные и жилые дома с централизованным холодным водоснабжением, отоплением от АГВ, электроснабжением, оборудованные газовыми плитами и водонагревателями	Водоснабжение	58,59	100	60,88	103,9	4,92	53	6,2
				Электроснабжение	2,48	100	2,57	103,6	50		
				Газоснабжение	5,73	100	5,95	103,9	28,2		
					4,91	100	5,10	103,9	8,7		
	Сельское поселение Прудовский сельсовет	3,90	Многоквартирные и жилые дома с централизованным холодным и горячим водоснабжением, водоотведением, отоплением, электроснабжением, оборудованные газовыми плитами (СУГ)	Водоснабжение	28,86	100	29,99	103,9	3,892	365	18,9
				Горячее водоснабжение	146,33	100	152,04	103,9	2,548		
				Водоотведение	37,14	100	38,59	103,9	6,44		
				Отопление (центральное)	2 309,65	100	2 399,73	103,9	0,018		
				Электроснабжение	2,48	100	2,57	103,6	50		
				Газоснабжение (СУГ)	37,02	100	38,46	103,9	6,25		
	Сельское поселение Чащихинский сельсовет	3,90	Многоквартирные и жилые дома с централизованным холодным водоснабжением, отоплением, электроснабжением, оборудованные газовыми плитами (СУГ)	Водоснабжение	48,40	100	50,29	103,9	4,034	20	1,0
				Отопление (центральное)	2 859,33	100	2 970,84	103,9	0,028		
				Электроснабжение	2,48	100	2,57	103,6	50		
				Газоснабжение (СУГ)	37,02	100	38,46	103,9	6,25		
	Сельское поселение Шеманихинский сельсовет	3,90	Жилые дома с централизованным холодным водоснабжением, печным отоплением, электроснабжением, оборудованные газовыми плитами (СУГ)	Водоснабжение	43,13	100	44,81	103,9	3,542	80	6,0
				Отопление (печное, дрова)	510,00	100	529,89	103,9	0,026		
				Электроснабжение	2,48	100	2,57	103,6	50		
				Газоснабжение (СУГ)	37,02	100	38,46	103,9	6,25		
Краснооктябрьский	Сельское поселение Большерыбушкинский сельсовет	3,90	Жилые дома с холодным водоснабжением от уличных колонок, отоплением от АГВ, электроснабжением, оборудованные газовыми плитами	Водоснабжение	20,13	100	20,92	103,9	1,2	2416	95,0
				Электроснабжение	2,48	100	2,57	103,6	50		
				Газоснабжение	5,73	100	5,95	103,9	15		
					4,91	100	5,10	103,9	8,7		
	Сельское поселение Ендовищинский сельсовет	3,90	Жилые дома с холодным водоснабжением от уличных колонок, отоплением от АГВ, электроснабжением, оборудованные газовыми плитами	Водоснабжение	20,13	100	20,92	103,9	1,2	738	72,0
				Электроснабжение	2,48	100	2,57	103,6	50		
				Газоснабжение	5,73	100	5,95	103,9	15		
					4,91	100	5,10	103,9	8,7		
	Сельское поселение Кечасовский сельсовет	3,90	Жилые дома с холодным водоснабжением от уличных колонок, отоплением от АГВ, электроснабжением, оборудованные газовыми плитами	Водоснабжение	20,13	100	20,92	103,9	1,2	373	31,0
				Электроснабжение	2,48	100	2,57	103,6	50		
				Газоснабжение	5,73	100	5,95	103,9	15		
					4,91	100	5,10	103,9	8,7		
	Сельское поселение Ключищинский сельсовет	3,90	Жилые дома с холодным водоснабжением от уличных колонок, отоплением от АГВ, электроснабжением, оборудованные газовыми плитами	Водоснабжение	20,13	100	20,92	103,9	1,2	378	58,0
				Электроснабжение	2,48	100	2,57	103,6	50		
				Газоснабжение	5,73	100	5,95	103,9	15		
					4,91	100	5,10	103,9	8,7		
	Сельское поселение Маресевский сельсовет	3,90	Жилые дома с холодным водоснабжением от уличных колонок, отоплением от АГВ, электроснабжением, оборудованные газовыми плитами	Водоснабжение	20,13	100	20,92	103,9	1,2	362	82,0
				Электроснабжение	2,48	100	2,57	103,6	50		
				Газоснабжение	5,73	100	5,95	103,9	15		
					4,91	100	5,10	103,9	8,7		
	Сельское поселение Медянский сельсовет	3,90	Жилые дома с холодным водоснабжением от уличных колонок, отоплением от АГВ, электроснабжением, оборудованные газовыми плитами	Водоснабжение	20,13	100	20,92	103,9	1,2	550	97,0
				Электроснабжение	2,48	100	2,57	103,6	50		
				Газоснабжение	5,73	100	5,95	103,9	15		
					4,91	100	5,10	103,9	8,7		
	Сельское поселение Пошатовский сельсовет	3,90	Жилые дома с холодным водоснабжением от уличных колонок, отоплением от АГВ, электроснабжением, оборудованные газовыми плитами	Водоснабжение	20,13	100	20,92	103,9	1,2	412	96,0
				Электроснабжение	2,48	100	2,57	103,6	50		
				Газоснабжение	5,73	100	5,95	103,9	15		
					4,91	100	5,10	103,9	8,7		
	Сельское поселение Салганский сельсовет	3,90	Жилые дома с холодным водоснабжением от уличных колонок, отоплением от АГВ, электроснабжением, оборудованные газовыми плитами	Водоснабжение	20,13	100	20,92	103,9	1,2	1310	41,0
				Электроснабжение	2,48	100	2,57	103,6	50		
				Газоснабжение	5,73	100	5,95	103,9	15		
					4,91	100	5,10	103,9	8,7		
	Сельское поселение Саргинский сельсовет	3,90	Жилые дома с холодным водоснабжением от уличных колонок, отоплением от АГВ, электроснабжением, оборудованные газовыми плитами	Водоснабжение	20,13	100	20,92	103,9	1,2	433	13,0
				Электроснабжение	2,48	100	2,57	103,6	50		
				Газоснабжение	5,73	100	5,95	103,9	15		
					4,91	100	5,10	103,9	8,7		
	Сельское поселение Семеновский сельсовет	3,90	Жилые дома с холодным водоснабжением от уличных колонок, отоплением от АГВ, электроснабжением, оборудованные газовыми плитами	Водоснабжение	20,13	100	20,92	103,9	1,2	543	97,0
				Электроснабжение	2,48	100	2,57	103,6	50		
				Газоснабжение	5,73	100	5,95	103,9	15		
					4,91	100	5,10	103,9	8,7		
	Сельское поселение Уразовский сельсовет	3,90	Жилые дома с холодным водоснабжением от уличных колонок, отоплением от АГВ, электроснабжением, оборудованные газовыми плитами	Водоснабжение	20,13	100	20,92	103,9	1,2	2519	98,0
				Электроснабжение	2,48	100	2,57	103,6	50		
				Газоснабжение	5,73	100	5,95	103,9	15		
					4,91	100	5,10	103,9	8,7		
	Чембилеевский с.совет	3,90	Жилые дома с отоплением от АГВ, электроснабжением, оборудованные газовыми плитами	Электроснабжение	2,48	100	2,57	103,6	50	405	94,0
				Газоснабжение	5,73	100	5,95	103,9	15		
					4,91	100	5,10	103,9	8,7		
Кстовский	Городское поселение город Кстово	10,00	Многоквартирные и жилые дома с централизованным холодным и горячим водоснабжением, водоотведением, отоплением, электроснабжением, оборудованные газовыми плитами	Водоснабжение	30,40	100	31,59	103,9	4,845	1200	1,9
				Горячее водоснабжение	136,84	100	145,73	106,5	3,11		
				Водоотведение	31,67	100	32,91	103,9	7,955		
				Отопление (центральное)	2 241,86	100	2 387,58	106,5	0,018		
				Электроснабжение	3,45	100	3,58	103,8	50		
				Газоснабжение	5,73	100	5,95	103,9	11		
	Сельское поселение Афонинский сельсовет	6,30	Многоквартирные и жилые дома с централизованным холодным и горячим водоснабжением, водоотведением, отоплением, электроснабжением, оборудованные газовыми плитами	Водоснабжение (ставка платы за потребление холодной воды)	17,61	100	18,30	103,9	3,892	778	13,2
				Горячее водоснабжение	136,84	100	145,73	106,5	2,548		
				Водоотведение	13,63	100	14,16	103,9	6,44		
				Отопление (центральное)	2 241,86	100	2 387,58	106,5	0,018		
				Электроснабжение	2,48	100	2,57	103,6	50		
				Газоснабжение	5,73	100	5,95	103,9	11		
	Сельское поселение Безводнинский сельсовет	3,90	Многоквартирные и жилые дома с централизованным холодным водоснабжением, водоотведением, отоплением от АГВ, электроснабжением, оборудованные газовыми плитами и водонагревателями	Водоснабжение	35,40	100	36,78	103,9	4,92	49	1,9
				Водоотведение	35,40	100	36,78	103,9	4,92		
				Электроснабжение	2,48	100	2,57	103,6	50		
				Газоснабжение	5,73	100	5,95	103,9	28,2		

(Продолжение на 5-й стр.)

(Продолжение. Начало на 4 -й стр.)

				4,91	100	5,10	103,9	8,7		
Сельское поселение Ближнеборисовский сельсовет	6,20	Многоквартирные и жилые дома с централизованным холодным и горячим водоснабжением, водоотведением, отоплением, электроснабжением	Водоснабжение	35,40	100	36,78	103,9	3,892	609	10,2
			Горячее водоснабжение	136,84	100	145,73	106,5	2,548		
			Водоотведение	35,40	100	36,78	103,9	6,44		
			Отопление (центральное)	2 241,86	100	2 387,58	106,5	0,018		
			Электроснабжение	2,48	100	2,57	103,6	50		
Сельское поселение Большеельнинский сельсовет	6,10	Многоквартирные и жилые дома с централизованным холодным водоснабжением, водоотведением, отоплением, электроснабжением, оборудованные газовыми плитами и водонагревателями	Водоснабжение	35,40	100	36,78	103,9	4,92	2786	29,9
			Водоотведение	35,40	100	36,78	103,9	4,92		
			Отопление (центральное)	2 241,86	100	2 387,58	106,5	0,018		
			Электроснабжение	2,48	100	2,57	103,6	50		
			Газоснабжение	5,73	100	5,95	103,9	28,2		
Сельское поселение Большемокринский сельсовет	6,00	Многоквартирные и жилые дома с централизованным холодным водоснабжением, водоотведением, отоплением, электроснабжением, оборудованные газовыми плитами и водонагревателями	Водоснабжение	35,40	100	36,78	103,9	4,92	24	0,8
			Водоотведение	35,40	100	36,78	103,9	4,92		
			Отопление (центральное)	2 241,86	100	2 387,58	106,5	0,018		
			Электроснабжение	2,48	100	2,57	103,6	50		
			Газоснабжение	5,73	100	5,95	103,9	28,2		
Сельское поселение Запрудновский сельсовет	6,00	Многоквартирные и жилые дома с централизованным холодным водоснабжением, водоотведением, отоплением, электроснабжением, оборудованные газовыми плитами и водонагревателями	Водоснабжение	35,40	100	36,78	103,9	4,92	555	20,9
			Водоотведение	35,40	100	36,78	103,9	4,92		
			Отопление (центральное)	2 241,86	100	2 387,58	106,5	0,018		
			Электроснабжение	2,48	100	2,57	103,6	50		
			Газоснабжение	5,73	100	5,95	103,9	28,2		
Сельское поселение Новоликеевский сельсовет	6,00	Многоквартирные и жилые дома с централизованным холодным водоснабжением, водоотведением, отоплением, электроснабжением, оборудованные газовыми плитами и водонагревателями	Водоснабжение	35,40	100	36,78	103,9	4,92	116	3,3
			Водоотведение	35,40	100	36,78	103,9	4,92		
			Отопление (центральное)	2 241,86	100	2 387,58	106,5	0,018		
			Электроснабжение	2,48	100	2,57	103,6	50		
			Газоснабжение	5,73	100	5,95	103,9	28,2		
Сельское поселение Прокошевский сельсовет	6,10	Многоквартирные и жилые дома с централизованным холодным водоснабжением, водоотведением, отоплением, электроснабжением, оборудованные газовыми плитами и водонагревателями	Водоснабжение	35,40	100	36,78	103,9	4,92	850	44,9
			Водоотведение	35,40	100	36,78	103,9	4,92		
			Отопление (центральное)	2 241,86	100	2 387,58	106,5	0,018		
			Электроснабжение	2,48	100	2,57	103,6	50		
			Газоснабжение	5,73	100	5,95	103,9	28,2		
Сельское поселение Работкинский сельсовет	6,20	Многоквартирные и жилые дома с централизованным холодным водоснабжением, водоотведением, отоплением, электроснабжением, оборудованные газовыми плитами	Водоснабжение	35,40	100	36,78	103,9	4,034	105	3,0
			Водоотведение	35,40	100	36,78	103,9	4,034		
			Отопление (центральное)	2 241,86	100	2 387,58	106,5	0,018		
			Электроснабжение	2,48	100	2,57	103,6	50		
			Газоснабжение	5,73	100	5,95	103,9	15		
Сельское поселение Ройкинский сельсовет	6,10	Многоквартирные и жилые дома с централизованным холодным водоснабжением, водоотведением, отоплением, электроснабжением, оборудованные газовыми плитами и водонагревателями	Водоснабжение	35,40	100	36,78	103,9	4,92	775	21,3
			Водоотведение	35,40	100	36,78	103,9	4,92		
			Отопление (центральное)	2 241,86	100	2 387,58	106,5	0,018		
			Электроснабжение	2,48	100	2,57	103,6	50		
			Газоснабжение	5,73	100	5,95	103,9	28,2		
Сельское поселение Слободской сельсовет	6,20	Многоквартирные и жилые дома с централизованным холодным и горячим водоснабжением, водоотведением, отоплением, электроснабжением, оборудованные газовыми плитами	Водоснабжение	35,40	100	36,78	103,9	3,892	482	28,9
			Горячее водоснабжение	136,84	100	145,73	106,5	2,548		
			Водоотведение	35,40	100	36,78	103,9	6,44		
			Отопление (центральное)	2 241,86	100	2 387,58	106,5	0,018		
			Электроснабжение	2,48	100	2,57	103,6	50		
			Газоснабжение	5,73	100	5,95	103,9	11		
Сельское поселение Чернухинский сельсовет	6,10	Многоквартирные и жилые дома с централизованным холодным водоснабжением, водоотведением, отоплением, электроснабжением, оборудованные газовыми плитами и водонагревателями	Водоснабжение	35,40	100	36,78	103,9	4,92	3055	62,3
			Водоотведение	35,40	100	36,78	103,9	4,92		
			Отопление (центральное)	2 241,86	100	2 387,58	106,5	0,018		
			Электроснабжение	2,48	100	2,57	103,6	50		
			Газоснабжение	5,73	100	5,95	103,9	28,2		
Сельское поселение Чернышихинский сельсовет	6,20	Многоквартирные и жилые дома с централизованным холодным и горячим водоснабжением, водоотведением, отоплением, электроснабжением, оборудованные газовыми плитами	Водоснабжение	35,40	100	36,78	103,9	3,892	661	51,7
			Горячее водоснабжение	136,84	100	145,73	106,5	2,548		
			Водоотведение	35,40	100	36,78	103,9	6,44		
			Отопление (центральное)	2 241,86	100	2 387,58	106,5	0,018		
			Электроснабжение	2,48	100	2,57	103,6	50		
			Газоснабжение	5,73	100	5,95	103,9	11		
Лукояновский	Городское поселение город Лукоянов	3,90	Многоквартирные и жилые дома с централизованным холодным водоснабжением, водоотведением, отоплением от АГВ, электроснабжением, оборудованные газовыми плитами и водонагревателями	Водоснабжение	24,62	100	25,58	103,9	5,48	10121	11,6
				Водоотведение	24,20	100	25,14	103,9	5,48		
				Электроснабжение	3,45	100	3,58	103,8	50		
				Газоснабжение	5,73	100	5,95	103,9	28,2		
					4,91	100	5,10	103,9	8,7		
	Городское поселение рабочий поселок им. Степана Разина	3,90	Многоквартирные и жилые дома с централизованным холодным водоснабжением, отоплением от АГВ, электроснабжением, оборудованные газовыми плитами и водонагревателями	Водоснабжение	32,26	100	33,52	103,9	3,22	259	8,2
				Электроснабжение	2,48	100	2,57	103,6	50		
				Газоснабжение	5,73	100	5,95	103,9	28,2		
					4,91	100	5,10	103,9	8,7		
	Сельское поселение Большеарский сельсовет	3,90	Многоквартирные и жилые дома с централизованным холодным водоснабжением, отоплением от АГВ, электроснабжением, оборудованные газовыми плитами и водонагревателями	Водоснабжение	35,20	100	36,57	103,9	4,92	221	11,0
				Электроснабжение	2,48	100	2,57	103,6	50		
				Газоснабжение	5,73	100	5,95	103,9	28,2		
					4,91	100	5,10	103,9	8,7		
	Сельское поселение Большемаресьевский сельсовет	3,90	Многоквартирные и жилые дома с централизованным холодным водоснабжением, отоплением от АГВ, электроснабжением, оборудованные газовыми плитами и водонагревателями	Водоснабжение	37,12	100	38,57	103,9	4,92	129	9,0
				Электроснабжение	2,48	100	2,57	103,6	50		
				Газоснабжение	5,73	100	5,95	103,9	28,2		
					4,91	100	5,10	103,9	8,7		
	Сельское поселение Кудеяровский сельсовет	3,90	Многоквартирные и жилые дома с централизованным холодным водоснабжением, отоплением от АГВ, электроснабжением, оборудованные газовыми плитами и водонагревателями	Водоснабжение	28,45	100	29,56	103,9	3,22	290	11,1
				Электроснабжение	2,48	100	2,57	103,6	50		
				Газоснабжение	5,73	100	5,95	103,9	28,2		
					4,91	100	5,10	103,9	8,7		
	Сельское поселение Лопатинский сельсовет	3,90	Многоквартирные и жилые дома с централизованным холодным водоснабжением, отоплением от АГВ, электроснабжением, оборудованные газовыми плитами и водонагревателями	Водоснабжение	53,02	100	55,09	103,9	4,92	441	25,0
				Электроснабжение	2,48	100	2,57	103,6	50		
				Газоснабжение	5,73	100	5,95	103,9	28,2		
					4,91	100	5,10	103,9	8,7		
	Сельское поселение Тольско-Майданский сельсовет	3,90	Многоквартирные и жилые дома с централизованным холодным водоснабжением, отоплением от АГВ, электроснабжением, оборудованные газовыми плитами и водонагревателями	Водоснабжение	27,60	100	28,68	103,9	4,92	309	15,6
				Электроснабжение	2,48	100	2,57	103,6	50		
				Газоснабжение	5,73	100	5,95	103,9	28,2		
					4,91	100	5,10	103,9	8,7		
	Сельское поселение Шандровский сельсовет	3,90	Многоквартирные и жилые дома с централизованным холодным водоснабжением, отоплением от АГВ, электроснабжением, оборудованные газовыми плитами и водонагревателями	Водоснабжение	39,41	100	40,95	103,9	4,92	310	17,3
				Электроснабжение	2,48	100	2,57	103,6	50		
				Газоснабжение	5,73	100	5,95	103,9	28,2		
					4,91	100	5,10	103,9	8,7		
Лысковский	Городское поселение город Лысково	3,90	Многоквартирные и жилые дома с централизованным холодным водоснабжением, водоотведением, отоплением, электроснабжением, оборудованные газовыми плитами и водонагревателями	Водоснабжение	26,21	100	27,23	103,9	5,480	10655	49,0
				Водоотведение	33,89	100	35,21	103,9	5,480		
				Отопление (центральное)	1 902,56	100	1 976,76	103,9	0,02		
				Электроснабжение	3,45	100	3,58	103,8	50		
				Газоснабжение	5,73	100	5,95	103,9	28,2		
	Сельское поселение Барминский сельсовет	3,90	Многоквартирные и жилые дома с централизованным холодным водоснабжением, водоотведением, отоплением, электроснабжением, оборудованные газовыми плитами и водонагревателями	Водоснабжение	45,28	100	47,05	103,9	4,920	620	27,0
				Водоотведение	12,61	100	13,10	103,9	4,920		
				Отопление (центральное)	1 785,10	100	1 854,72	103,9	0,02		
				Электроснабжение	2,48	100	2,57	103,6	50		
				Газоснабжение	5,73	100	5,95	103,9	28,2		
	Сельское поселение Берендеевский сельсовет	3,90	Многоквартирные и жилые дома с централизованным холодным водоснабжением, водоотведением, отоплением от АГВ, электроснабжением, оборудованные газовыми плитами и водонагревателями	Водоснабжение	74,81	100	77,73	103,9	4,920	193	16,7
				Водоотведение	47,08	100	48,92	103,9	4,920		
				Электроснабжение	2,48	100	2,57	103,6	50		
				Газоснабжение	5,73	100	5,95	103,9	28,2		
					4,91	100	5,10	103,9	8,7		
	Сельское поселение Валковский сельсовет	3,90	Многоквартирные и жилые дома с централизованным холодным водоснабжением, отоплением, электроснабжением, оборудованные газовыми плитами (СУГ)	Водоснабжение	46,15	100	47,95	103,9	3,078	50	2,8
				Отопление (центральное)	6 608,14	100	6 865,86	103,9	0,020		
				Электроснабжение	2,48	100	2,57	103,6	50		
				Газоснабжение (СУГ)	37,02	100	38,46	103,9	6,25		
	Сельское поселение Кириковский сельсовет	3,90	Многоквартирные и жилые дома с централизованным холодным водоснабжением, отоплением от АГВ, электроснабжением, оборудованные газовыми плитами и водонагревателями	Водоснабжение	69,86	100	72,58	103,9	4,920	169	9,5
				Электроснабжение	2,48	100	2,57	103,6	50		
				Газоснабжение	5,73	100	5,95	103,9	28,2		
					4,91	100	5,10	103,9	8,7		
	Сельское поселение Кисловский сельсовет	3,90	Многоквартирные и жилые дома с централизованным холодным водоснабжением, водоотведением, отоплением, электроснабжением, оборудованные газовыми плитами и водонагревателями	Водоснабжение	26,47	100	27,50	103,9	4,920	1194	75,3
				Водоотведение	9,90	100	10,29	103,9	4,920		
				Отопление (центральное)	2 042,92	100	2 122,59	103,9	0,02		
				Электроснабжение	2,48	100	2,57	103,6	50		
				Газоснабжение	5,73	100	5,95	103,9	28,2		
	Сельское поселение Краснооосельский сельсовет	3,90	Многоквартирные и жилые дома с централизованным холодным водоснабжением, водоотведением, отоплением от АГВ, электроснабжением, оборудованные газовыми плитами и водонагревателями	Водоснабжение	77,22	100	80,23	103,9	4,920	520	24,4
				Водоотведение	21,94	100	22,80	103,9	4,920		
				Электроснабжение	2,48	100	2,57	103,6	50		
				Газоснабжение	5,73	100	5,95	103,9	28,2		
					4,91	100	5,10	103,9	8,7		
	Сельское поселение Леньковский сельсовет	3,90	Многоквартирные и жилые дома с централизованным холодным водоснабжением, водоотведением, отоплением, электроснабжением, оборудованные газовыми плитами и водонагревателями	Водоснабжение	39,87	100	41,42	103,9	4,920	921	32,7
				Водоотведение	33,08	100	34,37	103,9	4,920		
				Отопление (центральное)	2 209,27	100	2 295,43	103,9	0,02		
				Электроснабжение	2,48	100	2,57	103,6	50		
				Газоснабжение	5,73	100	5,95	103,9	28,2		
	Сельское поселение Трофимовский сельсовет	3,90	Многоквартирные и жилые дома с централизованным холодным водоснабжением, водоотведением, отоплением от АГВ, электроснабжением, оборудованные газовыми плитами и водонагревателями	Водоснабжение	43,86	100	45,57	103,9	4,920	323	12,0
				Водоотведение	64,14	100	66,64	103,9	4,920		
				Электроснабжение	2,48	100	2,57	103,6	50		
				Газоснабжение	5,73	100	5,95	103,9	28,2		
					4,91	100	5,10	103,9	8,7		
Павловский	Городское поселение город Павлово	3,90	Многоквартирные и жилые дома с централизованным холодным и горячим водоснабжением, водоотведением, отоплением, электроснабжением, оборудованные газовыми плитами	Водоснабжение	38,86	100	40,38	103,9	4,194	3806	6,5
				Горячее водоснабжение	121,81	100	126,56	103,9	2,386		
				Водоотведение	28,21	100	29,31	103,9	6,580		
				Отопление (ставка за тепловую энергию)	969,51	100	1 007,32	103,9	0,0163		
				Отопление (ставка за содержание тепловой мощности)	283,22	100	294,27	103,9	0,0000725		
				Электроснабжение	3,45	100	3,58	103,8	50		
				Газоснабжение	5,73	100	5,95	103,9	11		
	Городское поселение город Ворсма	3,90	Многоквартирные и жилые дома с централизованным холодным водоснабжением, водоотведением, отоплением, электроснабжением, оборудованные газовыми плитами	Водоснабжение	38,86	100	40,38	103,9	2,756	214	2,0
				Водоотведение	28,21	100	29,31	103,9	3,860		
				Отопление (ставка за тепловую энергию)	969,51	100	1 007,32	103,9	0,0189		
				Отопление (ставка за содержание тепловой мощности)	283,22	100	294,27	103,9	0,0000841		
				Электроснабжение	3,45	100	3,58	103,8	50		
				Газоснабжение	5,73	100	5,95	103,9	15		
	Городское поселение город Горбатов	3,90	Многоквартирные и жилые дома с централизованным холодным водоснабжением, водоотведением, отоплением от АГВ, электроснабжением, оборудованные газовыми плитами и водонагревателями	Водоснабжение	37,64	100	39,11	103,9	4,920	608	24,7
				Водоотведение	39,80	100	41,35	103,9	4,920		
				Электроснабжение	3,45	100	3,58	103,8	50		
				Газоснабжение	5,73	100	5,95	103,9	28,2		
					4,91	100	5,10	103,9	8,7		
	Городское поселение рабочий поселок Тумботино	3,90	Многоквартирные и жилые дома с централизованным холодным водоснабжением, водоотведением, отоплением, электроснабжением, оборудованные газовыми плитами	Водоснабжение	38,86	100	40,38	103,9	3,078	1096	12,2
				Водоотведение	39,77	100	41,32	103,9	3,078		
				Отопление (ставка за тепловую энергию)	969,51	100	1 007,32	103,9	0,0189		
				Отопление (ставка за содержание тепловой мощности)	283,22	100	294,27	103,9	0,00011299		
				Электроснабжение	3,45	100	3,58	103,8	50		
				Газоснабжение	5,73	100	5,95	103,9	15		
	Сельское поселение Абабковский сельсовет	3,90	Жилые дома с централизованным холодным водоснабжением, водоотведением, отоплением от АГВ, электроснабжением, оборудованные газовыми плитами	Водоснабжение	38,86	100	40,38	103,9	4,034	119	5,5
				Водоотведение	9,94	100	10,33	103,9	4,034		
				Электроснабжение	2,48	100	2,57	103,6	50		
				Газоснабжение	5,73	100	5,95	103,9	15		
					4,91	100	5,10	103,9	8,7		
	Сельское поселение Варежский сельсовет	3,90	Жилые дома с холодным водоснабжением от уличных колонок, печным отоплением, электроснабжением	Водоснабжение	38,86	100	40,38	103,9	1,2	360	27,0
				Отопление (печное, угольное)	3 400,00	100	3 532,60	103,9	0,25		
				Электроснабжение	2,48	100	2,57	103,6	50		
	Сельское поселение Грудцинский сельсовет	3,90	Жилые дома с централизованным холодным водоснабжением, водоотведением, отоплением от АГВ, электроснабжением, оборудованные газовыми плитами и водонагревателями	Водоснабжение	38,86	100	40,38	103,9	4,034	257	16,9
				Водоотведение	9,94	100	10,33	103,9	4,034		
				Электроснабжение	2,48	100	2,57	103,6	50		
				Газоснабжение	5,73	100	5,95	103,9	28,2		
					4,91	100	5,10	103,9	8,7		
	Сельское поселение Калининский сельсовет	3,90	Многоквартирные и жилые дома с централизованным холодным водоснабжением, водоотведением, отоплением от АГВ, электроснабжением, оборудованные газовыми плитами	Водоснабжение	50,33	100	52,29	103,9	4,034	586	13,3
				Водоотведение	7,75	100	8,05	103,9	4,034		
				Электроснабжение	2,48	100	2,57	103,6	50		
				Газоснабжение	5,73	100	5,95	103,9	15		
					4,91	100	5,10	103,9	8,7		
	Сельское поселение Коровинский сельсовет	3,90	Многоквартирные и жилые дома с централизованным холодным и горячим водоснабжением, водоотведением, отоплением, электроснабжением, оборудованные газовыми плитами	Водоснабжение	38,86	100	40,38	103,9	3,892	547	23,6

(Продолжение на 6-й стр.)

(Продолжение . Начало на 5 -й стр.)

				Горячее водоснабжение	121,81	100	126,56	103,9	2,548		
				Водоотведение	28,21	100	29,31	103,9	6,440		
				Отопление (ставка за тепловую энергию)	969,51	100	1 007,32	103,9	0,0135		
				Отопление (ставка за содержание тепловой мощности)	283,22	100	294,27	103,9	0,00006		
				Электроснабжение	2,48	100	2,57	103,6	50		
				Газоснабжение	5,73	100	5,95	103,9	11		
	Сельское поселение Таремский сельсовет	3,90	Многоквартирные и жилые дома с централизованным холодным водоснабжением, водоотведением, отоплением, электроснабжением, оборудованные газовыми плитами и водонагревателями	Водоснабжение	38,86	100	39,57	101,8	4,92	699	18,1
				Водоотведение	28,21	100	28,45	100,9	4,92		
				Отопление (ставка за тепловую энергию)	969,51	100	1 007,32	103,9	0,0208		
				Отопление (ставка за содержание тепловой мощности)	283,22	100	294,27	103,9	0,00009253		
				Электроснабжение	2,37	100	2,49	105,0	50		
				Газоснабжение	5,51	100	5,72	103,9	28,2		
Пильнинский	Городское поселение рабочий поселок Пильна	3,90	Многоквартирные и жилые дома с централизованным холодным водоснабжением, водоотведением, отоплением от АГВ, электроснабжением, оборудованные газовыми плитами и водонагревателями	Водоснабжение	22,97	100	23,87	103,9	4,92	2300	35,0
				Водоотведение	81,57	100	84,75	103,9	4,92		
				Электроснабжение	3,45	100	3,58	103,8	50		
				Газоснабжение	5,73	100	5,95	103,9	28,2		
					4,91	100	5,10	103,9	8,7		
	Сельское поселение Большеандосовский сельсовет	3,90	Жилые дома с централизованным холодным водоснабжением, отоплением от АГВ, электроснабжением, оборудованные газовыми плитами	Водоснабжение	24,16	100	25,10	103,9	1,656	1100	90,0
				Электроснабжение	2,48	100	2,57	103,6	50		
				Газоснабжение	5,73	100	5,95	103,9	15		
					4,91	100	5,10	103,9	8,7		
	Сельское поселение Бортсурманский сельсовет	3,90	Многоквартирные и жилые дома с централизованным холодным водоснабжением, отоплением от АГВ, электроснабжением, оборудованные газовыми плитами и водонагревателями	Водоснабжение	21,97	100	22,83	103,9	4,92	270	29,4
				Электроснабжение	2,48	100	2,57	103,6	50		
				Газоснабжение	5,73	100	5,95	103,9	28,2		
					4,91	100	5,10	103,9	8,7		
	Сельское поселение Деяновский сельсовет	3,90	Многоквартирные и жилые дома с централизованным холодным водоснабжением, отоплением от АГВ, электроснабжением, оборудованные газовыми плитами	Водоснабжение	24,67	100	25,63	103,9	1,656	1015	90,0
				Электроснабжение	2,48	100	2,57	103,6	50		
				Газоснабжение	5,73	100	5,95	103,9	15		
					4,91	100	5,10	103,9	8,7		
	Сельское поселение Красногорский сельсовет	3,90	Жилые дома с отоплением от АГВ, электроснабжением, оборудованные газовыми плитами	Электроснабжение	2,48	100	2,57	103,6	50	2058	100,0
				Газоснабжение	5,73	100	5,95	103,9	15		
					4,91	100	5,10	103,9	8,7		
	Сельское поселение Курмышский сельсовет	3,90	Многоквартирные и жилые дома с централизованным холодным водоснабжением, отоплением от АГВ, электроснабжением, оборудованные газовыми плитами	Водоснабжение	38,55	100	40,05	103,9	1,656	957	100,0
				Электроснабжение	2,48	100	2,57	103,6	50		
				Газоснабжение	5,73	100	5,95	103,9	15		
					4,91	100	5,10	103,9	8,7		
	Сельское поселение Медянский сельсовет	3,90	Многоквартирные и жилые дома с централизованным холодным водоснабжением, отоплением от АГВ, электроснабжением, оборудованные газовыми плитами	Водоснабжение	24,31	100	25,26	103,9	1,656	739	58,0
				Электроснабжение	2,48	100	2,57	103,6	50		
				Газоснабжение	5,73	100	5,95	103,9	15		
					4,91	100	5,10	103,9	8,7		
	Сельское поселение Можаров-Майданский сельсовет	3,90	Многоквартирные и жилые дома с централизованным холодным водоснабжением, отоплением от АГВ, электроснабжением, оборудованные газовыми плитами и водонагревателями	Водоснабжение	48,21	100	50,09	103,9	4,92	170	13,0
				Электроснабжение	2,48	100	2,57	103,6	50		
				Газоснабжение	5,73	100	5,95	103,9	28,2		
					4,91	100	5,10	103,9	8,7		
	Сельское поселение Новомочалеевский сельсовет	3,90	Жилые дома с отоплением от АГВ, электроснабжением, оборудованные газовыми плитами	Электроснабжение	2,48	100	2,57	103,6	50	841	100,0
				Газоснабжение	5,73	100	5,95	103,9	15		
					4,91	100	5,10	103,9	8,7		
	Сельское поселение Петряксинский сельсовет	3,90	Жилые дома с отоплением от АГВ, электроснабжением, оборудованные газовыми плитами	Электроснабжение	2,48	100	2,57	103,6	50	904	100,0
				Газоснабжение	5,73	100	5,95	103,9	15		
					4,91	100	5,10	103,9	8,7		
	Сельское поселение Тенекаевский сельсовет	3,90	Жилые дома с централизованным холодным водоснабжением, отоплением от АГВ, электроснабжением, оборудованные газовыми плитами	Водоснабжение	21,80	100	22,65	103,9	2,376	40	3,0
				Электроснабжение	2,48	100	2,57	103,6	50		
				Газоснабжение	5,73	100	5,95	103,9	15		
					4,91	100	5,10	103,9	8,7		
	Сельское поселение Языковский сельсовет	3,90	Жилые дома с централизованным холодным водоснабжением, отоплением от АГВ, электроснабжением, оборудованные газовыми плитами	Водоснабжение	25,07	100	26,05	103,9	1,656	397	41,0
				Электроснабжение	2,48	100	2,57	103,6	50		
				Газоснабжение	5,73	100	5,95	103,9	15		
					4,91	100	5,10	103,9	8,7		
Починковский	Сельское поселение Василево-Майданский сельсовет	3,90	Многоквартирные и жилые дома с централизованным холодным водоснабжением, отоплением от АГВ, электроснабжением, оборудованные газовыми плитами	Водоснабжение	33,02	100	34,31	103,9	3,542	489	50,9
				Электроснабжение	2,48	100	2,57	103,6	50		
				Газоснабжение	5,73	100	5,95	103,9	15		
					4,91	100	5,10	103,9	8,7		
	Сельское поселение Василевский сельсовет	3,90	Жилые дома с централизованным холодным водоснабжением, отоплением от АГВ, электроснабжением, оборудованные газовыми плитами и водонагревателями	Водоснабжение	30,93	100	32,14	103,9	4,92	103	5,6
				Электроснабжение	2,48	100	2,57	103,6	50		
				Газоснабжение	5,73	100	5,95	103,9	28,2		
					4,91	100	5,10	103,9	8,7		
	Сельское поселение Кочкуровский сельсовет	3,90	Многоквартирные и жилые дома с централизованным холодным водоснабжением, отоплением от АГВ, электроснабжением, оборудованные газовыми плитами	Водоснабжение	33,02	100	34,31	103,9	3,542	175	12,0
				Электроснабжение	2,48	100	2,57	103,6	50		
				Газоснабжение	5,73	100	5,95	103,9	15		
					4,91	100	5,10	103,9	8,7		
	Сельское поселение Маресевский сельсовет	3,90	Жилые дома с централизованным холодным водоснабжением, отоплением от АГВ, электроснабжением, оборудованные газовыми плитами	Водоснабжение	30,93	100	32,14	103,9	3,542	18	2,3
				Электроснабжение	2,48	100	2,57	103,6	50		
				Газоснабжение	5,73	100	5,95	103,9	15		
					4,91	100	5,10	103,9	8,7		
	Сельское поселение Наруксовский сельсовет	3,90	Многоквартирные и жилые дома с централизованным холодным водоснабжением, отоплением от АГВ, электроснабжением, оборудованные газовыми плитами	Водоснабжение	31,16	100	32,38	103,9	4,034	150	5,6
				Электроснабжение	2,48	100	2,57	103,6	50		
				Газоснабжение	5,73	100	5,95	103,9	15		
					4,91	100	5,10	103,9	8,7		
	Сельское поселение Пеля-Хованский сельсовет	3,90	Многоквартирные и жилые дома с централизованным холодным водоснабжением, отоплением от АГВ, электроснабжением, оборудованные газовыми плитами	Водоснабжение	30,93	100	32,14	103,9	3,542	217	11,7
				Электроснабжение	2,48	100	2,57	103,6	50		
				Газоснабжение	5,73	100	5,95	103,9	15		
					4,91	100	5,10	103,9	8,7		
	Сельское поселение Починковский сельсовет	3,90	Многоквартирные и жилые дома с централизованным холодным и горячим водоснабжением, водоотведением, отоплением, электроснабжением, оборудованные газовыми плитами	Водоснабжение	30,93	100	32,14	103,9	4,127	1671	13,3
				Горячее водоснабжение	104,19	101	109,77	105,4	2,633		
				Водоотведение	23,53	100	24,45	103,9	6,76		
				Отопление (центральное)	1 986,65	100	2 064,13	103,9	0,02		
				Электроснабжение	2,48	100	2,57	103,6	50		
				Газоснабжение	5,73	100	5,95	103,9	11		
	Сельское поселение Ризоватовский сельсовет	3,90	Многоквартирные и жилые дома с централизованным холодным водоснабжением, отоплением от АГВ, электроснабжением, оборудованные газовыми плитами	Водоснабжение	33,02	100	34,31	103,9	3,542	243	11,4
				Электроснабжение	2,48	100	2,57	103,6	50		
				Газоснабжение	5,73	100	5,95	103,9	15		
					4,91	100	5,10	103,9	8,7		
	Сельское поселение Ужовский сельсовет	3,90	Многоквартирные и жилые дома с централизованным холодным водоснабжением, отоплением от АГВ, электроснабжением, оборудованные газовыми плитами	Водоснабжение	33,02	100	34,31	103,9	4,92	360	8,3
				Электроснабжение	2,48	100	2,57	103,6	50		
				Газоснабжение	5,73	100	5,95	103,9	15		
					4,91	100	5,10	103,9	8,7		
Сергачский	Городское поселение город Сергач	3,90	Многоквартирные и жилые дома с централизованным холодным водоснабжением, водоотведением, отоплением, электроснабжением, оборудованные газовыми плитами	Водоснабжение	29,75	100	30,91	103,9	4,932	3457	17,0
				Водоотведение	32,76	100	34,04	103,9	4,932		
				Отопление (центральное)	2 638,27	100	2 741,16	103,9	0,02		
				Электроснабжение	3,45	100	3,58	103,8	50		
				Газоснабжение	5,73	100	5,95	103,9	11		
	Сельское поселение Андреевский сельсовет	3,90	Жилые дома с централизованным холодным водоснабжением, отоплением от АГВ, электроснабжением, оборудованные газовыми плитами	Водоснабжение	29,75	100	30,91	103,9	1,656	225	16,3
				Электроснабжение	2,48	100	2,57	103,6	50		
				Газоснабжение	5,73	100	5,95	103,9	15		
					4,91	100	5,10	103,9	8,7		
	Сельское поселение Ачкинский сельсовет	3,90	Многоквартирные и жилые дома с централизованным холодным водоснабжением, отоплением от АГВ, электроснабжением, оборудованные газовыми плитами	Водоснабжение	29,75	100	30,91	103,9	4,034	62	8,6
				Электроснабжение	2,48	100	2,57	103,6	50		
				Газоснабжение	5,73	100	5,95	103,9	15		
					4,91	100	5,10	103,9	8,7		
	Сельское поселение Богородский сельсовет	3,90	Многоквартирные и жилые дома с централизованным холодным водоснабжением, отоплением от АГВ, электроснабжением, оборудованные газовыми плитами и водонагревателями	Водоснабжение	27,34	100	28,41	103,9	4,92	69	9,3
				Электроснабжение	2,48	100	2,57	103,6	50		
				Газоснабжение	5,73	100	5,95	103,9	28,2		
					4,91	100	5,10	103,9	8,7		
	Сельское поселение Камкинский сельсовет	3,90	Жилые дома с централизованным холодным водоснабжением, отоплением от АГВ, электроснабжением, оборудованные газовыми плитами	Водоснабжение	29,75	100	30,91	103,9	2,476	159	19,9
				Электроснабжение	2,48	100	2,57	103,6	50		
				Газоснабжение	5,73	100	5,95	103,9	15		
					4,91	100	5,10	103,9	8,7		
	Сельское поселение Кочко-Пожарский сельсовет	3,90	Жилые дома с централизованным холодным водоснабжением, отоплением от АГВ, электроснабжением, оборудованные газовыми плитами	Водоснабжение	28,76	100	29,88	103,9	3,542	143	22,6
				Электроснабжение	2,48	100	2,57	103,6	50		
				Газоснабжение	5,73	100	5,95	103,9	15		
					4,91	100	5,10	103,9	8,7		
	Сельское поселение Лопатинский сельсовет	3,90	Жилые дома с централизованным холодным водоснабжением, отоплением от АГВ, электроснабжением, оборудованные газовыми плитами	Водоснабжение	28,76	100	29,88	103,9	3,542	85	5,8
				Электроснабжение	2,48	100	2,57	103,6	50		
				Газоснабжение	5,73	100	5,95	103,9	15		
					4,91	100	5,10	103,9	8,7		
	Сельское поселение Пожарский сельсовет	3,90	Многоквартирные и жилые дома с централизованным холодным водоснабжением, отоплением от АГВ, электроснабжением, оборудованные газовыми плитами	Водоснабжение	28,76	100	29,88	103,9	4,034	57	7,1
				Электроснабжение	2,48	100	2,57	103,6	50		
				Газоснабжение	5,73	100	5,95	103,9	15		
					4,91	100	5,10	103,9	8,7		
	Сельское поселение Староберезовский сельсовет	3,90	Жилые дома с холодным водоснабжением от уличных колонок, печным отоплением, электроснабжением, оборудованные газовыми плитами (СУГ)	Водоснабжение	29,75	100	30,91	103,9	1,2	100	26,4
				Отопление (печное,угольное)	3 400,00	100	3 532,60	103,9	0,00496		
				Электроснабжение	2,48	100	2,57	103,6	50		
				Газоснабжение (СУГ)	37,02	100	37,02	100,0	6,25		
	Сельское поселение Толбинский сельсовет	3,90	Многоквартирные и жилые дома с централизованным холодным водоснабжением, водоотведением, отоплением, электроснабжением, оборудованные газовыми плитами и водонагревателями	Водоснабжение	30,57	100	31,76	103,9	4,92	43	4,9
				Водоотведение	29,81	100	30,97	103,9	4,92		
				Отопление (центральное)	2 638,17	100	2 741,06	103,9	0,02		
				Электроснабжение	2,48	100	2,57	103,6	28,2		
				Газоснабжение	5,73	100	5,95	103,9	6,25		
	Сельское поселение Шубинский сельсовет	3,90	Жилые дома с холодным водоснабжением от уличных колонок, отоплением от АГВ, электроснабжением, оборудованные газовыми плитами	Водоснабжение	29,75	100	30,91	103,9	1,2	202	53,4
				Электроснабжение	2,48	100	2,57	103,6	50		
				Газоснабжение	5,73	100	5,95	103,9	15		
					4,91	100	5,10	103,9	8,7		
Сеченовский	Сельское поселение Болтинский сельсовет	3,90	Жилые дома с отоплением от АГВ, электроснабжением, оборудованные газовыми плитами	Электроснабжение	2,48	100	2,57	103,6	50	1103	98,0
				Газоснабжение	5,73	100	5,95	103,9	15		
					4,91	100	5,10	103,9	8,7		
	Сельское поселение Васильевский сельсовет	3,90	Жилые дома с отоплением от АГВ, электроснабжением, оборудованные газовыми плитами	Электроснабжение	2,48	100	2,57	103,6	50	420	98,0
				Газоснабжение	5,73	100	5,95	103,9	15		
					4,91	100	5,10	103,9	8,7		
	Сельское поселение Верхнеталызинский сельсовет	5,50	Многоквартирные дома, с централизованным холодным водоснабжением, водоотведением, отоплением, электроснабжением, оборудованные газовыми плитами	Водоснабжение	56,98	100	60,92	106,9	4,03	1200	50,0
				Водоотведение	41,19	100	44,03	106,9	4,03		
				Отопление (центральное)	2 369,02	100	2 531,52	106,9	0,018		
				Электроснабжение	2,48	100	2,57	103,6	50		
				Газоснабжение	5,73	100	5,95	103,9	15		
	Сельское поселение Кочетовский сельсовет	3,90	Жилые дома с отоплением от АГВ, электроснабжением, оборудованные газовыми плитами	Электроснабжение	2,48	100	2,57	103,6	50	1170	98,0
				Газоснабжение	5,73	100	5,95	103,9	15		
					4,91	100	5,10	103,9	8,7		
	Сельское поселение Краснооктябрьский сельсовет	3,90	Жилые дома с отоплением от АГВ, электроснабжением, оборудованные газовыми плитами	Электроснабжение	2,48	100	2,57	103,6	50	441	98,0
				Газоснабжение	5,73	100	5,95	103,9	15		
					4,91	100	5,10	103,9	8,7		
	Сельское поселение Мурзицкий сельсовет	3,90	Многоквартирные и жилые дома с централизованным холодным водоснабжением, водоотведением, отоплением от АГВ, электроснабжением, оборудованные газовыми плитами	Водоснабжение	56,98	100	59,20	103,9	4,92	410	28,0
				Водоотведение	41,19	100	42,80	103,9	4,92		
				Электроснабжение	2,48	100	2,57	103,6	50		
				Газоснабжение	5,73	100	5,95	103,9	15		
					4,91	100	5,10	103,9	8,7		
	Сельское поселение Сеченовский сельсовет	6,00	Многоквартирные и жилые дома с централизованным холодным и горячим водоснабжением, водоотведением, отоплением, электроснабжением, оборудованные газовыми плитами	Водоснабжение	56,98	100	60,92	106,9	3,892	911	14,0
				Горячее водоснабжение	198,89	100	212,61	106,9	2,548		
				Водоотведение	41,19	100	44,03	106,9	6,44		
				Отопление (центральное)	2 369,02	100	2 531,52	106,9	0,018		
				Электроснабжение	2,48	100	2,57	103,6	50		
				Газоснабжение	5,73	100	5,95	103,9	11		
Сосновский	Городское поселение рабочий поселок Сосновское	3,90	Многоквартирные и жилые дома с централизованным холодным и горячим водоснабжением, водоотведением, отоплением, электроснабжением, оборудованные газовыми плитами	Водоснабжение	23,74	100	24,67	103,9	3,892	181	2,2
				Горячее водоснабжение	195,53	100	203,16	103,9	2,548		
				Водоотведение	63,61	100	66,09	103,9	6,44		
				Отопление (центральное)	3 200,20	100	3 325,01	103,9	0,02		
				Электроснабжение	3,45	101	3,58	103,8	50		
				Газоснабжение	5,73	102	5,95	103,9	11		
	Сельское поселение Виткуловский сельсовет	3,90	Жилые дома с холодным водоснабжением от уличных колонок, печным отоплением, электроснабжением	Водоснабжение	27,64	100	28,72	103,9	1,2	141	7,2
				Отопление (печное, дрова)	510,00	100	529,89	103,9	0,833		
				Электроснабжение	2,48	100	2,57	103,6	50		
	Сельское поселение Давыдковский сельсовет	3,90	Жилые дома с печным отоплением, электроснабжением	Электроснабжение	2,48	100	2,57	103,6	50	12	1,6
				Отопление (печное, дрова)	510,00	100	529,89	103,9	0,833		
	Сельское поселение Елизаровский сельсовет	3,90	Жилые дома с печным отоплением, электроснабжением	Электроснабжение	2,48	100	2,57	103,6	50	146	7,4
				Отопление (печное, дрова)	510,00	100	529,89	103,9	0,833		
	Сельское поселение Крутецкий сельсовет	3,90	Жилые дома с печным отоплением, электроснабжением	Электроснабжение	2,48	100	2,57	103,6	50	140	10,4
				Отопление (печное, дрова)	510,00	100	529,89	103,9	0,833		

(Продолжение на 7-й стр.)

Проверить выход ваших объявлений можно на сайте www.pravda-nn.ru в Официальном отделе

(Продолжение . Начало на 6 -й стр.)

	Сельское поселение Панинский сельсовет	3,90	Жилые дома с печным отоплением, электроснабжением	Электроснабжение	2,48	100	2,57	103,6	50	315	45,7
				Отопление (печное, дрова)	510,00	100	529,89	103,9	0,833		
	Сельское поселение Рожковский сельсовет	3,90	Жилые дома с печным отоплением, электроснабжением	Электроснабжение	2,48	100	2,57	103,6	50	681	42,2
				Отопление (печное, дрова)	510,00	100	529,89	103,9	0,833		
	Сельское поселение Селитьбинский сельсовет	3,90	Жилые дома с печным отоплением, электроснабжением	Электроснабжение	2,48	100	2,57	103,6	50	237	23,4
				Отопление (печное, дрова)	510,00	100	529,89	103,9	0,833		
	Сельское поселение Яковский сельсовет	3,90	Жилые дома с печным отоплением, электроснабжением	Электроснабжение	2,48	100	2,57	103,6	50	169	17,9
				Отопление (печное, дрова)	510,00	100	529,89	103,9	0,833		
Спасский	Сельское поселение Базловский сельсовет	3,90	Многоквартирные и жилые дома с централизованным холодным водоснабжением, отоплением от АГВ, электроснабжением, оборудованные газовыми плитами и водонагревателями	Водоснабжение	33,85	100	35,17	103,9	4,92	63	7,1
				Электроснабжение	2,48	100	2,57	103,6	50		
				Газоснабжение	5,73	100	5,95	103,9	28,2		
					4,91	100	5,10	103,9	8,7		
	Сельское поселение Вазьянский сельсовет	3,90	Многоквартирные и жилые дома с централизованным холодным водоснабжением, отоплением от АГВ, электроснабжением, оборудованные газовыми плитами и водонагревателями	Водоснабжение	33,85	100	35,17	103,9	4,92	68	8,2
				Электроснабжение	2,48	100	2,57	103,6	50		
				Газоснабжение	5,73	100	5,95	103,9	28,2		
					4,91	100	5,10	103,9	8,7		
	Сельское поселение Высокоосельский сельсовет	3,90	Многоквартирные и жилые дома с централизованным холодным водоснабжением, отоплением от АГВ, электроснабжением, оборудованные газовыми плитами и водонагревателями	Водоснабжение	33,85	100	35,17	103,9	4,92	122	11,6
				Электроснабжение	2,48	100	2,57	103,6	50		
				Газоснабжение	5,73	100	5,95	103,9	28,2		
					4,91	100	5,10	103,9	8,7		
	Сельское поселение Маклаковский сельсовет	3,90	Многоквартирные и жилые дома с централизованным холодным водоснабжением, отоплением от АГВ, электроснабжением, оборудованные газовыми плитами и водонагревателями	Водоснабжение	33,85	100	35,17	103,9	4,92	76	6,8
				Электроснабжение	2,48	100	2,57	103,6	50		
				Газоснабжение	5,73	100	5,95	103,9	28,2		
					4,91	100	5,10	103,9	8,7		
	Сельское поселение Краснова-трасский сельсовет	3,90	Многоквартирные и жилые дома с централизованным холодным водоснабжением, отоплением от АГВ, электроснабжением, оборудованные газовыми плитами и водонагревателями	Водоснабжение	33,85	100	35,17	103,9	4,92	63	4,5
				Электроснабжение	2,48	100	2,57	103,6	50		
				Газоснабжение	5,73	100	5,95	103,9	28,2		
					4,91	100	5,10	103,9	8,7		
	Сельское поселение Спасский сельсовет	3,90	Многоквартирные и жилые дома с централизованным холодным водоснабжением, водоотведением, отоплением от АГВ, электроснабжением, оборудованные газовыми плитами и водонагревателями	Водоснабжение	33,85	100	35,17	103,9	4,92	960	23,0
				Водоотведение	23,23	100	24,14	103,9	4,92		
				Электроснабжение	2,48	100	2,57	103,6	50		
				Газоснабжение	5,73	100	5,95	103,9	28,2		
					4,91	100	5,10	103,9	8,7		
	Сельское поселение Турбанский сельсовет	3,90	Многоквартирные и жилые дома с централизованным холодным водоснабжением, отоплением от АГВ, электроснабжением, оборудованные газовыми плитами и водонагревателями	Водоснабжение	33,85	100	35,17	103,9	4,92	86	9,2
				Электроснабжение	2,48	100	2,57	103,6	50		
				Газоснабжение	5,73	100	5,95	103,9	28,2		
					4,91	100	5,10	103,9	8,7		
Тонкинский	Городское поселение рабочий поселок Тонкино	3,90	Многоквартирные и жилые дома с централизованным холодным водоснабжением, водоотведением, отоплением, электроснабжением, оборудованные газовыми плитами (СУГ)	Водоснабжение	36,91	100	38,35	103,9	3,078	1161	23,5
				Водоотведение	70,93	100	73,70	103,9	3,078		
				Отопление (центральное)	2 499,45	100	2 596,93	103,9	0,025		
				Электроснабжение	3,45	100	3,58	103,8	50		
				Газоснабжение (СУГ)	37,02	100	38,46	103,9	4,55		
	Сельское поселение Бердниковский сельсовет	3,90	Жилые дома с централизованным холодным водоснабжением, печным отоплением, электроснабжением, оборудованные газовыми плитами (СУГ)	Водоснабжение	36,91	100	38,35	103,9	3,078	942	100,0
				Отопление (печное, дрова)	510,00	100	529,89	103,9	0,016		
				Электроснабжение	2,48	100	2,57	103,6	50		
				Газоснабжение (СУГ)	37,02	100	38,46	103,9	4,55		
	Сельское поселение Большесодомовский сельсовет	3,90	Жилые дома с централизованным холодным водоснабжением, печным отоплением, электроснабжением, оборудованные газовыми плитами (СУГ)	Водоснабжение	36,91	100	38,35	103,9	3,078	770	100,0
				Отопление (печное, дрова)	510,00	100	529,89	103,9	0,016		
				Электроснабжение	2,48	100	2,57	103,6	50		
				Газоснабжение (СУГ)	37,02	100	38,46	103,9	4,55		
	Сельское поселение Вязовский сельсовет	3,90	Жилые дома с централизованным холодным водоснабжением, печным отоплением, электроснабжением, оборудованные газовыми плитами (СУГ)	Водоснабжение	36,91	100	38,35	103,9	3,078	864	100,0
				Отопление (печное, дрова)	510,00	100	529,89	103,9	0,016		
				Электроснабжение	2,48	100	2,57	103,6	50		
				Газоснабжение (СУГ)	37,02	100	38,46	103,9	4,55		
	Сельское поселение Пакалевский сельсовет	3,90	Жилые дома с централизованным холодным водоснабжением, печным отоплением, электроснабжением, оборудованные газовыми плитами (СУГ)	Водоснабжение	36,91	100	38,35	103,9	3,078	527	100,0
				Отопление (печное, дрова)	510,00	100	529,89	103,9	0,016		
				Электроснабжение	2,48	100	2,57	103,6	50		
				Газоснабжение (СУГ)	37,02	100	38,46	103,9	4,55		
				Отопление (печное, дрова)	510,00	100	529,89	103,9	0,016		
				Электроснабжение	2,48	100	2,57	103,6	50		
				Газоснабжение (СУГ)	37,02	100	38,46	103,9	4,55		
Тоншаевский	Городское поселение рабочий поселок Тоншаево	3,90	Многоквартирные и жилые дома с централизованным холодным водоснабжением, отоплением, электроснабжением, оборудованные газовыми плитами (СУГ)	Водоснабжение	37,06	100	38,51	103,9	2,376	563	12,2
				Отопление (центральное)	2 894,56	100	3 007,45	103,9	0,025		
				Электроснабжение	3,45	100	3,58	103,8	50		
				Газоснабжение (СУГ)	37,02	100	38,46	103,9	6,25		
	Городское поселение рабочий поселок Пижма	3,90	Многоквартирные и жилые дома с централизованным холодным водоснабжением, отоплением, электроснабжением, оборудованные газовыми плитами (СУГ)	Водоснабжение	37,06	100	38,51	103,9	2,376	1563	33,9
				Отопление (центральное)	3 003,65	100	3 120,79	103,9	0,02411		
				Электроснабжение	3,45	100	3,58	103,8	50		
				Газоснабжение (СУГ)	37,02	100	38,46	103,9	6,25		
	Городское поселение рабочий поселок Шайгино	3,90	Многоквартирные и жилые дома с централизованным холодным водоснабжением, печным отоплением, электроснабжением, оборудованные газовыми плитами (СУГ)	Водоснабжение	37,06	100	38,51	103,9	2,376	381	40,5
				Отопление (печное, угольное)	3 400,00	100	3 532,60	103,9	0,00496		
				Электроснабжение	3,45	100	3,58	103,8	50		
				Газоснабжение (СУГ)	37,02	100	38,46	103,9	6,25		
	Сельское поселение Березятский сельсовет	3,90	Многоквартирные и жилые дома с централизованным холодным водоснабжением, печным отоплением, электроснабжением, оборудованные газовыми плитами (СУГ)	Водоснабжение	37,06	100	38,51	103,9	2,376	284	54,0
				Отопление (печное, угольное)	3 400,00	100	3 532,60	103,9	0,00496		
				Электроснабжение	2,48	100	2,57	103,6	50		
				Газоснабжение (СУГ)	37,02	100	38,46	103,9	6,25		
	Сельское поселение Кодочиговский сельсовет	3,90	Многоквартирные и жилые дома с централизованным холодным водоснабжением, отоплением, электроснабжением, оборудованные газовыми плитами (СУГ)	Водоснабжение	37,06	100	38,51	103,9	2,376	348	29,9
				Отопление (центральное)	1 352,85	100	1 405,61	103,9	0,025		
				Электроснабжение	2,48	100	2,57	103,6	50		
				Газоснабжение (СУГ)	37,02	100	38,46	103,9	6,25		
	Сельское поселение Ложкинский сельсовет	3,90	Многоквартирные и жилые дома с централизованным холодным водоснабжением, печным отоплением, электроснабжением, оборудованные газовыми плитами (СУГ)	Водоснабжение	37,06	100	38,51	103,9	2,376	214	29,5
				Отопление (печное, угольное)	3 400,00	100	3 532,60	103,9	0,00496		
				Электроснабжение	2,48	100	2,57	103,6	50		
				Газоснабжение (СУГ)	37,02	100	38,46	103,9	6,25		
	Сельское поселение Одошнурский сельсовет	3,90	Многоквартирные и жилые дома с централизованным холодным водоснабжением, отоплением, электроснабжением, оборудованные газовыми плитами (СУГ)	Водоснабжение	37,06	100	38,51	103,9	2,376	1978	38,9
				Отопление (центральное)	2 238,71	100	2 326,02	103,9	0,025		
				Электроснабжение	2,48	100	2,57	103,6	50		
				Газоснабжение (СУГ)	37,02	100	38,46	103,9	6,25		
	Сельское поселение Ошминский сельсовет	3,90	Многоквартирные и жилые дома с централизованным холодным водоснабжением, отоплением, электроснабжением, оборудованные газовыми плитами (СУГ)	Водоснабжение	37,06	100	38,51	103,9	2,376	93	14,0
				Отопление (центральное)	2 060,46	100	2 140,82	103,9	0,029		
				Электроснабжение	2,48	100	2,57	103,6	50		
				Газоснабжение (СУГ)	37,02	100	38,46	103,9	6,25		
	Сельское поселение Увийский сельсовет	3,90	Многоквартирные и жилые дома с централизованным холодным водоснабжением, печным отоплением, электроснабжением, оборудованные газовыми плитами (СУГ)	Водоснабжение	37,06	100	38,51	103,9	2,376	145	34,4
				Отопление (печное, угольное)	3 400,00	100	3 532,60	103,9	0,00496		
				Электроснабжение	2,48	100	2,57	103,6	50		
				Газоснабжение (СУГ)	37,02	100	38,46	103,9	6,25		
Уренский	Городское поселение город Урень	3,90	Многоквартирные и жилые дома с централизованным холодным водоснабжением, водоотведением, отоплением, электроснабжением, оборудованные газовыми плитами (СУГ)	Водоснабжение	28,91	100	30,04	103,9	4,932	3729	30,6
				Водоотведение	70,61	100	73,36	103,9	4,932		
				Отопление (центральное)	3 175,51	100	3 299,35	103,9	0,0267		
				Электроснабжение	3,45	100	3,58	103,8	50		
				Газоснабжение (СУГ)	37,02	100	38,46	103,9	4,55		
	Городское поселение рабочий поселок Арья	3,90	Многоквартирные и жилые дома с централизованным холодным водоснабжением, водоотведением, отоплением, электроснабжением, оборудованные газовыми плитами (СУГ)	Водоснабжение	28,90	100	30,03	103,9	4,034	1558	32,2
				Водоотведение	45,50	100	47,27	103,9	4,034		
				Отопление (центральное)	3 059,82	100	3 179,15	103,9	0,0204		
				Электроснабжение	3,45	100	3,58	103,8	50		
				Газоснабжение (СУГ)	37,02	100	38,46	103,9	4,55		
	Сельское поселение Большеарьевский сельсовет	3,90	Многоквартирные и жилые дома с централизованным холодным водоснабжением, водоотведением, отоплением, электроснабжением, оборудованные газовыми плитами (СУГ)	Водоснабжение	28,90	100	30,03	103,9	4,034	56	8,0
				Водоотведение	22,69	100	23,57	103,9	4,034		
				Отопление (центральное)	3 059,82	100	3 179,15	103,9	0,0204		
				Электроснабжение	2,48	100	2,57	103,6	50		
				Газоснабжение (СУГ)	37,02	100	38,46	103,9	4,55		
	Сельское поселение Большесочнинский сельсовет	3,90	Многоквартирные и жилые дома с централизованным холодным водоснабжением, печным отоплением, электроснабжением, оборудованные газовыми плитами (СУГ)	Водоснабжение	33,63	100	34,94	103,9	2,476	463	59,2
				Отопление (печное, угольное)	3 400,00	100	3 532,60	103,9	0,00733		
				Электроснабжение	2,48	100	2,57	103,6	50		
				Газоснабжение (СУГ)	37,02	100	38,46	103,9	4,55		
	Сельское поселение Вороши-ловский сельсовет	3,90	Многоквартирные и жилые дома с централизованным холодным водоснабжением, печным отоплением, электроснабжением, оборудованные газовыми плитами (СУГ)	Водоснабжение	33,63	100	34,94	103,9	2,476	1138	76,5
				Отопление (печное, угольное)	3 400,00	100	3 532,60	103,9	0,00733		
				Электроснабжение	2,48	100	2,57	103,6	50		
				Газоснабжение (СУГ)	37,02	100	38,46	103,9	4,55		
	Сельское поселение Вязовский сельсовет	3,90	Многоквартирные и жилые дома с централизованным холодным водоснабжением, печным отоплением, электроснабжением, оборудованные газовыми плитами (СУГ)	Водоснабжение	33,63	100	34,94	103,9	2,476	379	80,5
				Отопление (печное, угольное)	3 400,00	100	3 532,60	103,9	0,00733		
				Электроснабжение	2,48	100	2,57	103,6	50		
				Газоснабжение (СУГ)	37,02	100	38,46	103,9	4,55		
	Сельское поселение Горевский сельсовет	3,90	Многоквартирные и жилые дома с централизованным холодным водоснабжением, печным отоплением, электроснабжением, оборудованные газовыми плитами (СУГ)	Водоснабжение	33,63	100	34,94	103,9	2,476	1010	88,3
				Отопление (печное, угольное)	3 400,00	100	3 532,60	103,9	0,00733		
				Электроснабжение	2,48	100	2,57	103,6	50		
				Газоснабжение (СУГ)	37,02	100	38,46	103,9	4,55		
	Сельское поселение Карповский сельсовет	3,90	Многоквартирные и жилые дома с централизованным холодным водоснабжением, печным отоплением, электроснабжением, оборудованные газовыми плитами (СУГ)	Водоснабжение	33,63	100	34,94	103,9	2,476	395	62,2
				Отопление (печное, угольное)	3 400,00	100	3 532,60	103,9	0,00733		
				Электроснабжение	2,48	100	2,57	103,6	50		
				Газоснабжение (СУГ)	37,02	100	38,46	103,9	4,55		
	Сельское поселение Карпунихинский сельсовет	3,90	Многоквартирные и жилые дома с централизованным холодным водоснабжением, печным отоплением, электроснабжением, оборудованные газовыми плитами (СУГ)	Водоснабжение	33,63	100	34,94	103,9	2,476	633	80,6
				Отопление (печное, угольное)	3 400,00	100	3 532,60	103,9	0,00733		
				Электроснабжение	2,48	100	2,57	103,6	50		
				Газоснабжение (СУГ)	37,02	100	38,46	103,9	4,55		
	Сельское поселение Красногорский сельсовет	3,90	Многоквартирные и жилые дома с централизованным холодным водоснабжением, печным отоплением, электроснабжением, оборудованные газовыми плитами (СУГ)	Водоснабжение	33,63	100	34,94	103,9	2,476	140	96,5
				Отопление (печное, угольное)	3 400,00	100	3 532,60	103,9	0,00733		
				Электроснабжение	2,48	100	2,57	103,6	50		
				Газоснабжение (СУГ)	37,02	100	38,46	103,9	4,55		
	Сельское поселение Минеевский сельсовет	3,90	Многоквартирные и жилые дома с централизованным холодным водоснабжением, печным отоплением, электроснабжением, оборудованные газовыми плитами (СУГ)	Водоснабжение	33,63	100	34,94	103,9	2,476	261	66,4
				Отопление (печное, угольное)	3 400,00	100	3 532,60	103,9	0,00733		
				Электроснабжение	2,48	100	2,57	103,6	50		
				Газоснабжение (СУГ)	37,02	100	38,46	103,9	4,55		
	Сельское поселение Обходский сельсовет	3,90	Многоквартирные и жилые дома с централизованным холодным водоснабжением, печным отоплением, электроснабжением, оборудованные газовыми плитами (СУГ)	Водоснабжение	33,63	100	34,94	103,9	2,476	210	42,2
				Отопление (печное, угольное)	3 400,00	100	3 532,60	103,9	0,00733		
				Электроснабжение	2,48	100	2,57	103,6	50		
				Газоснабжение (СУГ)	37,02	100	38,46	103,9	4,55		
	Сельское поселение Семеновский сельсовет	3,90	Многоквартирные и жилые дома с централизованным холодным водоснабжением, водоотведением, отоплением, электроснабжением, оборудованные газовыми плитами (СУГ)	Водоснабжение	33,63	100	34,94	103,9	3,892	40	5,4
				Водоотведение	14,86	100	15,44	103,9	3,892		
				Отопление (центральное)	3 441,18	100	3 575,39	103,9	0,0234		
				Электроснабжение	2,48	100	2,57	103,6	50		
				Газоснабжение (СУГ)	37,02	100	38,46	103,9	4,55		
	Сельское поселение Темтовский сельсовет	3,90	Многоквартирные и жилые дома с централизованным холодным водоснабжением, печным отоплением, электроснабжением, оборудованные газовыми плитами (СУГ)	Водоснабжение	33,63	100	34,94	103,9	2,476	688	73,8
				Отопление (печное, угольное)	3 400,00	100	3 532,60	103,9	0,00733		
				Электроснабжение	2,48	100	2,57	103,6	50		
				Газоснабжение (СУГ)	37,02	100	38,46	103,9	4,55		
	Сельское поселение Устанский сельсовет	3,90	Многоквартирные и жилые дома с централизованным холодным водоснабжением, печным отоплением, электроснабжением, оборудованные газовыми плитами (СУГ)	Водоснабжение	27,08	100	28,14	103,9	2,476	1236	44,5
				Отопление (печное, угольное)	3 400,00	100	3 532,60	103,9	0,00733		
				Электроснабжение	2,48	100	2,57	103,6	50		
				Газоснабжение (СУГ)	37,02	100	38,46	103,9	4,55		
Шарангский	Городское поселение рабочий поселок Шаранга	3,90	Многоквартирные и жилые дома с централизованным холодным водоснабжением, отоплением, электроснабжением, оборудованные газовыми плитами (СУГ)	Водоснабжение	47,92	100	49,79	103,9	4,034	500	8,0

(Продолжение на 8 -й стр.)

(Продолжение. Начало на 7 -й стр.)

				Отопление (центральное)	3 764,26	100	3 911,07	103,9	0,023		
				Электроснабжение	3,45	100	3,58	103,8	50		
				Газоснабжение (СУГ)	37,02	100	38,46	103,9	6,25		
	Сельское поселение Большерудкинский сельсовет	3,90	Жилые дома с централизованным холодным водоснабжением, печным отоплением, электроснабжением, оборудованные газовыми плитами (СУГ)	Водоснабжение	46,14	100	47,94	103,9	1,656	335	30,0
				Отопление (печное, дрова)	510,00	100	529,89	103,9	0,016		
				Электроснабжение	2,48	100	2,57	103,6	50		
				Газоснабжение (СУГ)	37,02	100	38,46	103,9	6,25		
	Сельское поселение Большеустинский сельсовет	3,90	Жилые дома с централизованным отоплением, электроснабжением, оборудованные газовыми плитами (СУГ)	Отопление (центральное)	3 353,98	100	3 484,79	103,9	0,023	40	10,0
				Электроснабжение	2,48	100	2,57	103,6	50		
				Газоснабжение (СУГ)	37,02	100	38,46	103,9	6,25		
	Сельское поселение Кушнурский сельсовет	3,90	Жилые дома с централизованным холодным водоснабжением, печным отоплением, электроснабжением, оборудованные газовыми плитами (СУГ)	Водоснабжение	46,14	100	47,94	103,9	1,656	300	45,0
				Отопление (печное, дрова)	510,00	100	529,89	103,9	0,016		
				Электроснабжение	2,48	100	2,57	103,6	50		
				Газоснабжение (СУГ)	37,02	100	38,46	103,9	6,25		
	Сельское поселение Роженцовский сельсовет	3,90	Жилые дома с централизованным холодным водоснабжением, печным отоплением, электроснабжением, оборудованные газовыми плитами (СУГ)	Водоснабжение	46,14	100	47,94	103,9	1,656	350	32,0
				Отопление (печное, дрова)	510,00	100	529,89	103,9	0,016		
				Электроснабжение	2,48	100	2,57	103,6	50		
				Газоснабжение (СУГ)	37,02	100	38,46	103,9	6,25		
	Сельское поселение Староруткинский сельсовет	3,90	Жилые дома с централизованным холодным водоснабжением, печным отоплением, электроснабжением, оборудованные газовыми плитами (СУГ)	Водоснабжение	46,14	100	47,94	103,9	1,656	100	15,0
				Отопление (печное, дрова)	510,00	100	529,89	103,9	0,016		
				Электроснабжение	2,48	100	2,57	103,6	50		
				Газоснабжение (СУГ)	37,02	100	38,46	103,9	6,25		
	Сельское поселение Черномужский сельсовет	3,90	Жилые дома с централизованным холодным водоснабжением, печным отоплением, электроснабжением, оборудованные газовыми плитами (СУГ)	Водоснабжение	46,14	100	47,94	103,9	1,656	340	45,0
				Отопление (печное, дрова)	510,00	100	529,89	103,9	0,016		
				Электроснабжение	2,48	100	2,57	103,6	50		
				Газоснабжение (СУГ)	37,02	100	38,46	103,9	6,25		
	Сельское поселение Щенниковский сельсовет	3,90	Жилые дома с централизованным холодным водоснабжением, печным отоплением, электроснабжением, оборудованные газовыми плитами (СУГ)	Водоснабжение	46,14	100	47,94	103,9	1,656	250	44,0
				Отопление (печное, дрова)	510,00	100	529,89	103,9	0,016		
				Электроснабжение	2,48	100	2,57	103,6	50		
				Газоснабжение (СУГ)	37,02	100	38,46	103,9	6,25		
Шатковский	Городское поселение рабочий поселок Шатки	3,90	Многоквартирные и жилые дома с централизованным холодным водоснабжением, водоотведением, отоплением, электроснабжением, оборудованные газовыми плитами и водонагревателями	Водоснабжение	21,96	100	22,82	103,9	4,92	96	1,1
				Водоотведение	46,28	100	48,08	103,9	4,92		
				Отопление (центральное)	1 873,58	100	1 946,65	103,9	0,0217		
				Электроснабжение	3,45	100	3,58	103,6	50		
				Газоснабжение	5,73	100	5,95	103,9	28,2		
	Городское поселение рабочий поселок Лесогорск	3,90	Многоквартирные и жилые дома с централизованным холодным водоснабжением, водоотведением, отоплением, электроснабжением, оборудованные газовыми плитами и водонагревателями	Водоснабжение	27,85	100	28,94	103,9	4,92	55	2,5
				Водоотведение	20,67	100	21,48	103,9	4,92		
				Отопление (центральное)	1 657,47	100	1 722,11	103,9	0,0217		
				Электроснабжение	3,45	100	3,58	103,6	50		
				Газоснабжение	5,73	100	5,95	103,9	28,2		
	Сельское поселение Архангельский сельсовет	3,90	Многоквартирные и жилые дома с централизованным холодным водоснабжением, отоплением от АГВ, электроснабжением, оборудованные газовыми плитами и водонагревателями	Водоснабжение	26,59	100	27,63	103,9	4,92	243	10,3
				Электроснабжение	2,48	100	2,57	103,6	50		
				Газоснабжение	5,73	100	5,95	103,9	28,2		
					4,91	100	5,10	103,9	8,7		
	Сельское поселение Кержемокский сельсовет	3,90	Многоквартирные и жилые дома с централизованным холодным водоснабжением, отоплением от АГВ, электроснабжением, оборудованные газовыми плитами и водонагревателями	Водоснабжение	21,96	100	22,82	103,9	4,92	51	4,1
				Электроснабжение	2,48	100	2,57	103,6	50		
				Газоснабжение	5,73	100	5,95	103,9	28,2		
					4,91	100	5,10	103,9	8,7		
	Сельское поселение Костянский сельсовет	3,90	Многоквартирные и жилые дома с централизованным холодным водоснабжением, водоотведением, печным отоплением, электроснабжением, оборудованные газовыми плитами (СУГ)	Водоснабжение	28,35	100	29,46	103,9	4,034	38	4,1
				Водоотведение	26,33	100	27,36	103,9	4,034		
				Отопление (печное, угольное)	3 400,00	100	3 532,60	103,9	0,00496		
				Электроснабжение	2,48	100	2,57	103,6	50		
				Газоснабжение (СУГ)	37,02	100	38,46	103,9	4,55		
	Сельское поселение Краснаборский сельсовет	3,90	Многоквартирные и жилые дома с централизованным холодным водоснабжением, отоплением от АГВ, электроснабжением, оборудованные газовыми плитами и водонагревателями	Водоснабжение	21,96	100	22,82	103,9	4,92	17	1,1
				Электроснабжение	2,48	100	2,57	103,6	50		
				Газоснабжение	5,73	100	5,95	103,9	8,7		
					4,91	100	5,10	103,9	28,2		
	Сельское поселение Светлогорский сельсовет	3,90	Многоквартирные и жилые дома с централизованным холодным водоснабжением, водоотведением, отоплением, электроснабжением, оборудованные газовыми плитами (СУГ)	Водоснабжение	29,71	100	30,87	103,9	4,034	59	2,8
				Водоотведение	25,11	100	26,09	103,9	4,034		
				Отопление (печное, дрова)	510,00	100	529,89	103,9	0,016		
				Электроснабжение	2,48	100	2,57	103,6	50		
				Газоснабжение (СУГ)	37,02	100	38,46	103,9	4,55		
	Сельское поселение Силинский сельсовет	3,90	Многоквартирные и жилые дома с централизованным холодным водоснабжением, отоплением от АГВ, электроснабжением, оборудованные газовыми плитами и водонагревателями	Водоснабжение	27,05	100	28,10	103,9	4,92	67	5,9
				Электроснабжение	2,48	100	2,57	103,6	50		
				Газоснабжение	5,73	100	5,95	103,9	28,2		
					4,91	100	5,10	103,9	8,7		
	Сельское поселение Смирновский сельсовет	3,90	Многоквартирные и жилые дома с централизованным холодным водоснабжением, печным отоплением, электроснабжением, оборудованные газовыми плитами (СУГ)	Водоснабжение	32,03	100	33,28	103,9	4,034	8	0,6
				Отопление (печное, дрова)	510,00	100	529,89	103,9	0,016		
				Электроснабжение	2,48	100	2,57	103,6	50		
				Газоснабжение (СУГ)	37,02	100	38,46	103,9	4,55		
	Сельское поселение Старо-иванцевский сельсовет	3,90	Многоквартирные и жилые дома с централизованным холодным водоснабжением, печным отоплением, электроснабжением, оборудованные газовыми плитами (СУГ)	Водоснабжение	34,78	100	36,14	103,9	3,078	36	3,9
				Отопление (печное, угольное)	3 400,00	100	3 532,60	103,9	0,00496		
				Электроснабжение	2,48	100	2,57	103,6	50		
				Газоснабжение (СУГ)	37,02	100	38,46	103,9	4,55		
	Сельское поселение Шараповский сельсовет	3,90	Многоквартирные и жилые дома с централизованным холодным водоснабжением, отоплением от АГВ, электроснабжением, оборудованные газовыми плитами и водонагревателями	Водоснабжение	28,88	100	30,01	103,9	4,92	38	2,6
				Электроснабжение	2,48	100	2,57	103,6	50		
				Газоснабжение	5,73	100	5,95	103,9	28,2		
					4,91	100	5,10	103,9	8,7		

Включен в Реестр нормативных
актов органов исполнительной власти
Нижегородской области
21 сентября 2017 года
№ в реестре 10276-526-216

КОМИТЕТ
ПО ОХРАНЕ, ИСПОЛЬЗОВАНИЮ И ВОСПРОИЗВОДСТВУ
ОБЪЕКТОВ ЖИВОТНОГО МИРА
НИЖЕГОРОДСКОЙ ОБЛАСТИ
ПРИКАЗ
от 21.09.2017 № 216

О регулировании численности кабана

Виды охотничьих ресурсов: кабан
Пол, возраст охотничьих ресурсов: все половозрастные группы.
Количество охотничьих ресурсов: в соответствии с приложением к настоящему приказу.
Срок проведения мероприятий по регулированию численности охотничьих ресурсов: с 22 сентября 2017 года по 31 декабря 2017 года.
Способ регулирования: способы охоты - отлов с использованием живоловушек, из засады.
Разрешенные орудия охоты: в соответствии с действующим законодательством.
Территория: в соответствии с приложением к настоящему приказу.
Причины, вызвавшие необходимость регулирования численности охотничьих ресурсов: в целях предотвращения возникновения болезней охотничьих ресурсов, нанесения ущерба здоровью граждан, объектам животного мира и среде их обитания.

Руководитель Н.И.Бондаренко

ПРИЛОЖЕНИЕ
к приказу комитета
по охране, использованию и
воспроизводству объектов животного
мира Нижегородской области
от 21.09.2017 № 216

Перечень участков
охотничьих угодий, в которых осуществляется регулирование
численности кабана

№ п/п	Муниципальное образование	Охотничье угодье, юридическое лицо	Количество особей к изъятию
1	Городской округ Семеновский	Открытое акционерное общество «Нижегородавтодор»	24
2	Городской округ Семеновский	Общество с ограниченной ответственностью «Газпром трансгаз Нижний Новгород»	24
3	Городской округ Семеновский	Общественная организация «Сормовское общество охотников и рыболовов г. Нижнего Новгорода»	30
4	Городской округ Семеновский	Общественная организация «Природа» охотников и рыболовов Семёновского района Нижегородской области	99
5	Городской округ Семеновский	Общественная организация «Общество охотников и рыболовов «Пустынь» Нижегородской области»	18
6	Городской округ Семеновский	Общественная организация охотников «Хохлома» Семёновского района Нижегородской области	13
7	Городской округ Семеновский	Общественная организация «Нижегородское областное общество охотников и рыболовов» - охотничье хозяйство «Шарпанское»	12
8	Городской округ Семеновский	Общественная организация «Нижегородское областное общество охотников и рыболовов» - охотничье хозяйство «Керженское»	18
9	Городской округ Семеновский	Нижегородская региональная организация общественно - государственного объединения «Всероссийское физкультурно-спортивное общество «Динамо»	10
		Итого:	248

Включен в Реестр нормативных
актов органов исполнительной власти
Нижегородской области
21 сентября 2017 года
№ в реестре 10277-526-217

КОМИТЕТ
ПО ОХРАНЕ, ИСПОЛЬЗОВАНИЮ И ВОСПРОИЗВОДСТВУ
ОБЪЕКТОВ ЖИВОТНОГО МИРА
НИЖЕГОРОДСКОЙ ОБЛАСТИ
ПРИКАЗ
от 21.09.2017 № 217

О регулировании численности кабана

Виды охотничьих ресурсов: кабан
Пол, возраст охотничьих ресурсов: все половозрастные группы.
Количество охотничьих ресурсов: в соответствии с приложением к настоящему приказу.
Срок проведения мероприятий по регулированию численности охотничьих ресурсов: с 22 сентября 2017 года по 31 декабря2017 года.
Способ регулирования: способы охоты - отлов с использованием живоловушек, из засады.
Разрешенные орудия охоты: в соответствии с действующим законодательством.
Территория: в соответствии с приложением к настоящему приказу.
Причины, вызвавшие необходимость регулирования численности охотничьих ресурсов: в целях предотвращения возникновения болезней охотничьих ресурсов, нанесения ущерба здоровью граждан, объектам животного мира и среде их обитания.

Руководитель Н.И.Бондаренко

Приложение
к приказу комитета
по охране, использованию и
воспроизводству объектов животного
мира Нижегородской области
от 21.09.2017 года № 217

Перечень участков
охотничьих угодий, в которых осуществляется регулирование
численности кабана

№ п/п	Муниципальное образование	Охотничье угодье, юридическое лицо	Количество особей к изъятию
1	Балахнинский муниципальный район	Муниципальное бюджетное учреждение «Балахнинское охотничье-рыболовное хозяйство»	22
2	Большеболдинский муниципальный район	Общественная организация «Нижегородское областное общество охотников и рыболовов»	15
3	Большемурашкинский муниципальный район	Общественная организация «Нижегородское областное общество охотников и рыболовов»	21
4	Городской округ г. Бор	Общественная организация «Борское районное общество охотников и рыболовов Нижегородской области»	20
5		Муниципальное бюджетное учреждение «Борское охотничье-рыболовное хозяйство»	13
6		Общественная организация «Сормовское общество охотников и рыболовов г. Нижнего Новгорода»	11
7		Общественная организация «Общество охотников и рыболовов п. Память Парижской Коммуны Борского района Нижегородской области»	13
8		Общественная организация «Общество охотников и рыболовов «Стеклозаводец» Борского района Нижегородской области»	10
9	Бутурлинский муниципальный район	Общественная организация «Нижегородское областное общество охотников и рыболовов»	20
10		Общественная организация охотников Нижегородской области «Красная пустынь»	20
11	Вадский муниципальный район	Вадское районное отделение общественной организации «Нижегородское областное общество охотников и рыболовов»	16
12	Варнавинский муниципальный район	Общественная организация «Нижегородское областное общество охотников и рыболовов»	20
13		Общество с ограниченной ответственностью «Рекламное агентство «ГУДВИН»	13
14		Общество с ограниченной ответственностью «Русский дом»	11
15		Закрытое акционерное общество «Компания «Гермес-Инвест»	16
16		Союз «Торгово-промышленная палата Нижегородской области»	11
17		Некомерческое партнерство «Навраские ключи»	11
18		Общество с ограниченной ответственностью «Сокол»	11
19		АНО охотников и рыболовов «Шудский Край»	14
20	Ветлужский муниципальный район	Общественная организация «Нижегородское областное общество охотников и рыболовов»	30
21		Муниципальное учреждение «Ветлужское охотничье-рыболовное хозяйство»	13
22		ИП С.В.Щепин	10
23		Общество с ограниченной ответственностью «РостСтрой»	15
24	Воротынский муниципальный район	Нижегородская региональная общественная организация охотников «Беркут»	12
25		Закрытое акционерное общество Нижегородская производственная компания «Электрические машины»	28
26		Общественная организация «Нижегородское областное общество охотников и рыболовов»	50
27		Общество с ограниченной ответственностью «Сапинская охота»	12
28		Общество с ограниченной ответственностью «СтройСервис плюс»	10
29	Воскресенский муниципальный район	Общественная организация «Нижегородское областное общество охотников и рыболовов»	13
30		Общественная организация «Нагорное городское общество охотников и рыболовов г. Нижнего Новгорода»	66
31		Федеральное государственное унитарное предприятие Федеральный научно-производственный центр «Научно-исследовательский институт измерительных систем им. Ю.Е. Седакова»	33
32		Общество с ограниченной ответственностью «Поветлужье»	25
33		Нижегородская региональная общественная организация «Общество охотников и рыболовов «Светлояр»	29
34		Нижегородская областная общественная организация «Сокол» по охоте, рыбной ловле и спорту	26
35	Гагинский муниципальный район	Общественная организация «Нижегородское областное общество охотников и рыболовов»	13
36	Городецкий муниципальный район	Общество с ограниченной ответственностью»Охотничий клуб»	11
37		Государственное бюджетное учреждение Нижегородской области «Государственное опытно-охотничье хозяйство Нижегородской области»	94
38	Дальнеконстантиновский муниципальный район	Общественная организация «Нижегородское областное общество охотников и рыболовов»	14
39		Общество с ограниченной ответственностью «Сечуга»	29
40		Общество с ограниченной ответственностью ИК «Универсал-Финансы-НН»	23
41	Княгининский муниципальный район	Общественная организация «Нижегородское областное общество охотников и рыболовов»	26
42	Ковернинский муниципальный район	Нижегородская региональная общественная организация «Общество охотников и рыболовов «Геолог»	12
43		Общественная организация «Ковернинское районное общество охотников и рыболовов»	26
44		Общество с ограниченной ответственностью «Вест-НН»	11
45		Общество с ограниченной ответственностью «Рамень»	11
46		Ассоциация «Охотничье хозяйство «Узольское»	13
47	Краснобаковский муниципальный район	Общество с ограниченной ответственностью «Агроспецтех-НН»	34
48		Общество с ограниченной ответственностью «Ветлужское»	10
49		Нижегородская региональная общественная организация охотников и рыболовов «Ветлужское»	18
50		Общественная организация «Нижегородское областное общество охотников и рыболовов»	18
51		Федеральное государственное казенное образовательное учреждение Институт ФСБ России (г. Нижний Новгород)	11
52	Кстовский муниципальный район	Муниципальное бюджетное учреждение «Кстовское охотничье хозяйство» Кстовского муниципального района Нижегородской области	49
53	Лукояновский муниципальный район	Общественная организация «Нижегородское областное общество охотников и рыболовов»	20
54	Лысковский муниципальный район	Общественная организация «Общество охотников и рыболовов «Великовское» Лысковского района Нижегородской области»	94
55		Общественная организация «Нижегородское областное общество охотников и рыболовов»	32
56		Публичное акционерное общество «Норма́ль»	22
57		Общество с ограниченной ответственностью «Русские Зори»	22
58	Городской округ г.Первомайск	Общественная организация «Нижегородское областное общество охотников и рыболовов»	13
59	Городской округ Перевозский	Некоммерческое партнерство «Ичалковский центр охоты, животноводства и лесоводства»	35
60		Общественная организация «Перевозское районное общество охотников и рыболовов»	12
61	Пильнинский муниципальный район	Общество с ограниченной ответственностью «АКРУКС-Н»	39
62		Общественная организация «Охотник» Пильнинского района Нижегородской области	26
63		Общедоступные охотничьи угодья	12
64	Сергачский муниципальный район	Общественная организация «Нижегородское областное общество охотников и рыболовов»	28
65	Городской округ Сокольский	Общество с ограниченной ответственностью «Охотохозяйство Богословское»	34
66		Общественная организация «Общество охотников и рыболовов «Медведь» Сокольского района Нижегородской области	21
67		Общественная организация «Сокольское районное общество охотников и рыболовов «Сокол» Нижегородской области	27
68	Спасский муниципальный район	Нижегородская региональная общественная организация охотников и рыболовов «Кедр»	23
69	Тонкинский муниципальный район	Общественная организация «Клуб охотников «Ижма» Тонкинского района Нижегородской области	12
70		Общественная организация «Нижегородское областное общество охотников и рыболовов»	18
71	Тоншаевский муниципальный район	Общедоступные охотничьи угодья	10
72		Общественная организация «Нижегородское областное общество охотников и рыболовов»	52
73	Уренский муниципальный район	Общественная организация «Нижегородское областное общество охотников и рыболовов»	44
74		Общественная организация «Клуб охотников «Фауна» Уренского района Нижегородской области»	47

(Окончание на 9 -й стр.)

Проверить выход ваших объявлений можно на сайте www.pravda-nn.ru в Официальном отделе

(Окончание. Начало на 8-й стр.)

75	Городской округ г.Чкаловск	Общество с ограниченной ответственностью «Санахта»	41
76		Общество с ограниченной ответственностью «Охота Юг»	25
77	Шарангский муниципальный район	Общественная организация «Клуб охотников «Восток» Шарангского района Нижегородской области»	15
78		Общедоступные охотничьи угодья	11
79		Общественная организация «Нижегородское областное общество охотников и рыболовов»	23
80		Общественная организация «Клуб охотников «Юронга» Шарангского района Нижегородской области	11
81	Шатковский муниципальный район	Закрытое акционерное общество Нижегородская производственная компания «Электрические машины»	20
82		Шатковское районное отделение общественной организации «Нижегородское областное общество охотников и рыболовов»	46
83	Городской округ г.Шахунья	Общедоступные охотничьи угодья	20
84		Общественная организация «Нижегородское областное общество охотников и рыболовов»	20
		Итого:	1958

Включен в Реестр нормативных
актов органов исполнительной власти
Нижегородской области
25 сентября 2017 года
№ в реестре 10279-319-1310

МИНИСТЕРСТВО ЭКОЛОГИИ И ПРИРОДНЫХ РЕСУРСОВ НИЖЕГОРОДСКОЙ ОБЛАСТИ
ПРИКАЗ
от 12.09.2017 № 1310

Об утверждении проекта зон санитарной охраны водозабора подземных вод на II участке Городецкого месторождения в Городецком районе Нижегородской области

В соответствии с Федеральным законом от 30.03.1999 № 52-ФЗ «О санитарно-эпидемиологическом благополучии населения», руководствуясь Положением о министерстве экологии и природных ресурсов Нижегородской области, утвержденным постановлением Правительства Нижегородской области от 31.12.2010 № 965, на основании санитарно-эпидемиологического заключения, выданного МУП «Тепловые сети», Территориальным отделом Управления Роспотребнадзора по Нижегородской области в Городецком, Ковернинском, Сокольском районах от 08.08.2017 № 52.ГЦ.18.000.Т.000017.08.17 о соответствии проекта зон санитарной охраны водозабора подземных вод на II участке Городецкого месторождения в Городецком районе Нижегородской области

приказываю:

1. Утвердить проект зон санитарной охраны водозабора подземных вод на II участке Городецкого месторождения в Городецком районе Нижегородской области.
2. Установить границы зон санитарной охраны водозабора подземных вод на II участке Городецкого месторождения в Городецком районе Нижегородской области согласно приложению 1.
3. Установить режим хозяйственного использования территорий в границах зон санитарной охраны водозабора подземных вод на II участке Городецкого месторождения в Городецком районе Нижегородской области согласно приложению 2.
4. Во исполнение Федерального закона от 13.07.2015 № 218-ФЗ «О государственной регистрации недвижимости» представить в орган регистрации прав документы о зонах санитарной охраны водозабора подземных вод на II участке Городецкого месторождения в Городецком районе Нижегородской области как о зоне с особыми условиями использования территории.
5. Контроль за исполнением настоящего приказа возложить на первого заместителя министра Н.Н.Мочалину.

Министр А.В.Дряхлов

ПРИЛОЖЕНИЕ 1
к приказу министерства экологии
и природных ресурсов
Нижегородской области
от 12.09.2017 № 1310

Границы зон санитарной охраны водозабора подземных вод на II участке Городецкого месторождения в Городецком районе Нижегородской области

Водозабор подземных вод на II участке Городецкого месторождения в Городецком районе Нижегородской области включает 11 скважин и расположен в 2,5 км севернее города Городца Городецкого района Нижегородской области.

Зоны санитарной охраны организуются в составе трех поясов: первый пояс (строгого режима) включает территорию расположения источников водоснабжения, второй и третий пояса (пояса ограничений) включают территорию, предназначенную для предупреждения микробного и химического загрязнения воды в водоносном пласте. Подземные воды отнесены к недостаточно защищенным от поверхностного загрязнения.

1. Граница первого пояса ЗСО группы из 11 скважин (9 действующих и 2 резервных) имеет форму близкую к ромбу, расстояние от каждой скважины до границы составляет не менее 50,0 м (при расстоянии между скважинами около 100,0 м).
2. Границы второго и третьего поясов ЗСО принимаются в соответствии с гидродинамическими расчетами и пунктом 2.2.2 СанПиН 2.1.4.1110-02.

2.1. Граница ЗСО второго пояса для скважин имеет форму эллипса и составляет:
- вверх по потоку 809,0 м от центра водозабора;
- вниз по потоку 468,0м от центра водозабора;
- ширина составляет 414,0 м в каждую сторону от центра водозабора.

2.2. Граница ЗСО третьего пояса имеет форму эллипса и составляет:
- вверх по потоку 7066,0 м от центра водозабора;
- вниз по потоку 650,0м от центра водозабора;
- ширина составляет 1712,0 м в каждую сторону от центра водозабора.

ПРИЛОЖЕНИЕ 2
к приказу министерства экологии
и природных ресурсов
Нижегородской области
от 12.09.2017 № 1310

Режим хозяйственного использования территорий в границах зон санитарной охраны водозабора подземных вод на II участке Городецкого месторождения в Городецком районе Нижегородской области

Первый пояс зоны санитарной охраны

Территория первого пояса ЗСО должна быть спланирована для отвода поверхностного стока за ее пределы, озеленена, ограждена и обеспечена охраной. Дорожки к сооружениям должны иметь твердое покрытие. Водопроводные сооружения, расположенные в первом поясе зоны санитарной охраны, должны быть оборудованы с учетом предотвращения возможности загрязнения питьевой воды через оголовки и устья скважины, люки и переливные трубы резервуаров и устройства заливки насосов. Водозабор должен быть оборудован аппаратурой для систематического контроля соответствия фактического дебита при эксплуатации водопровода проектной производительности, предусмотренной при его проектировании и обосновании границ ЗСО.

На территории первого пояса зоны санитарной охраны запрещаются:
- посадка высокоствольных деревьев;
- все виды строительства, не имеющие непосредственного отношения к эксплуатации, реконструкции и расширению водопроводных сооружений, в том числе прокладка трубопроводов различного назначения;
- размещение жилых и хозяйственно-бытовых зданий, проживание людей;
- применение удобрений и ядохимикатов.

На территории второго пояса осуществляется:
- выполнение мероприятий по санитарному благоустройству территории населенных пунктов и других объектов (оборудование канализацией, устройство водонепроницаемых выгребов, организация отвода поверхностного стока и др.).

Во втором поясе запрещается:
- размещение кладбищ, скотомогильников, полей ассенизации, полей фильтрации, навозохранилищ, силосных траншей, животноводческих и птицеводческих предприятий и других объектов, обусловливающих опасность микробного загрязнения подземных вод;
- применение удобрений и ядохимикатов;
- рубка леса главного пользования и реконструкции.

На территории второго и третьего пояса осуществляется:
- выявление, тампонирование или восстановление всех старых, бездействующих, дефектных или неправильно эксплуатируемых скважин, представляющих опасность в части возможности загрязнения водоносных горизонтов;
- бурение новых скважин и новое строительство, связанное с нарушением почвенного покрова, производится при обязательном согласовании с центром государственного санитарно-эпидемиологического надзора;
- своевременное выполнение необходимых мероприятий по санитарной охране поверхностных вод, имеющих непосредственную гидрологическую связь с используемым водоносным горизонтом, в соответствии с гигиеническими требованиями к охране поверхностных вод.

Запрещается:
- закачка отработанных вод в подземные горизонты, подземного складирования твердых отходов и разработки недр земли;
- размещение складов горюче-смазочных материалов, ядохимикатов и минеральных удобрений, накопителей промстоков, шламохранилищ и других объектов, обусловливающих опасность химического загрязнения подземных вод.

Включен в Реестр нормативных
актов органов исполнительной власти
Нижегородской области
11 октября 2017 года
№ в реестре 10300-319-1369

МИНИСТЕРСТВО ЭКОЛОГИИ И ПРИРОДНЫХ РЕСУРСОВ НИЖЕГОРОДСКОЙ ОБЛАСТИ
ПРИКАЗ
от 28.09.2017 № 1369

Об утверждении проекта зоны санитарной охраны водозабора подземных вод ООО «Юнит-Р» в Балахнинском районе Нижегородской области

В соответствии с Федеральным законом от 30.03.1999 № 52-ФЗ «О санитарно-эпидемиологическом благополучии населения», руководствуясь Положением о министерстве экологии и природных ресурсов Нижегородской области, утвержденным Правительства Нижегородской области от 31.12.2010 № 965, на основании санитарно-эпидемиологического заключения Территориального отдела Управления Роспотребнадзора по Нижегородской области в Балахнинском районе, городском округе город Чкаловск от 24.07.2017 № 52.03.16.000.Т.000011.07.17 о соответствии проекта зоны санитарной охраны водозабора подземных вод ООО «Юнит-Р» в Балахнинском районе Нижегородской области государственным санитарно-эпидемиологическим правилам и нормативам

приказываю:

1. Утвердить проект зоны санитарной охраны водозабора подземных вод ООО «Юнит-Р» в Балахнинском районе Нижегородской области.
2. Установить границы зоны санитарной охраны на водозаборе подземных вод ООО «Юнит-Р» в Балахнинском районе Нижегородской области согласно приложению 1.
3. Установить режим хозяйственного использования территорий в границах зоны санитарной охраны водозабора подземных вод ООО «Юнит - Р» в Балахнинском районе Нижегородской области согласно приложению 2.
4. Во исполнение Федерального закона от 13.07.2015 № 218-ФЗ «О государственной регистрации недвижимости» представить в орган регистрации прав документы о зонах санитарной охраны водозабора подземных вод ООО «Юнит - Р» в Балахнинском районе Нижегородской области как о зоне с особыми условиями использования территории.
5. Контроль за исполнением настоящего приказа возложить на первого заместителя министра Н.Н.Мочалину.

Министр А.В.Дряхлов

ПРИЛОЖЕНИЕ 1
к приказу министерства экологии
и природных ресурсов
Нижегородской области
от 28.09.2017 № 1369

Границы зоны санитарной охраны на водозаборе подземных вод ООО «Юнит - Р» в Балахнинском районе Нижегородской области

Зона санитарной охраны организуется в составе трех поясов: первый пояс (строгого режима) включает территорию расположения скважины, второй и третий пояса (пояса ограничений) включают территорию, предназначенную для предупреждения микробного и химического загрязнения воды в водоносном пласте. Подземные воды отнесены к незащищенным от поверхностного загрязнения.

1. Граница первого пояса ЗСО скважины № 3 имеет форму окружности радиусом 50,0 м.
2. Границы второго и третьего поясов ЗСО скважины № 3 принимаются в соответствии с гидродинамическими расчетами и пунктом 2.2.2 СанПиН 2.1.4.1110-02.

2.1. Граница ЗСО второго пояса для скважины имеет форму окружности радиусом 59,0 м.
2.2. Граница ЗСО третьего пояса для скважины имеет форму окружности радиусом 282,0 м.

ПРИЛОЖЕНИЕ 2
к приказу министерства экологии
и природных ресурсов
Нижегородской области
от 28.09.2017 № 1369

Режим хозяйственного использования территорий в границах зоны санитарной охраны водозабора подземных вод ООО «Юнит - Р» в Балахнинском районе Нижегородской области

Первый пояс зоны санитарной охраны

Территория первого пояса ЗСО должна быть спланирована для отвода поверхностного стока за ее пределы, озеленена, ограждена и обеспечена охраной. Дорожки к сооружениям должны иметь твердое покрытие. Водопроводные сооружения, расположенные в первом поясе зоны санитарной охраны, должны быть оборудованы с учетом предотвращения возможности загрязнения питьевой воды через оголовки и устья скважины, люки и переливные трубы резервуаров и устройства заливки насосов. Водозабор должен быть оборудован аппаратурой для систематического контроля соответствия фактического дебита при эксплуатации водопровода проектной производительности, предусмотренной при его проектировании и обосновании границ ЗСО.

На территории первого пояса зоны санитарной охраны запрещаются:
- посадка высокоствольных деревьев;
- все виды строительства, не имеющие непосредственного отношения к эксплуатации, реконструкции и расширению водопроводных сооружений, в том числе прокладка трубопроводов различного назначения;
- размещение жилых и хозяйственно-бытовых зданий, проживание людей;
- применение удобрений и ядохимикатов.

На территории второго пояса осуществляется:
- выполнение мероприятий по санитарному благоустройству территории населенных пунктов и других объектов (оборудование канализацией, устройство водонепроницаемых выгребов, организация отвода поверхностного стока и др.).

Во втором поясе запрещается:
- размещение кладбищ, скотомогильников, полей ассенизации, полей фильтрации, навозохранилищ, силосных траншей, животноводческих и птицеводческих предприятий и других объектов, обусловливающих опасность микробного загрязнения подземных вод;
- применение удобрений и ядохимикатов;
- рубка леса главного пользования и реконструкции.

На территории второго и третьего пояса осуществляется:
- выявление, тампонирование или восстановление всех старых, бездействующих, дефектных или неправильно эксплуатируемых скважин, представляющих опасность в части возможности загрязнения водоносных горизонтов;
- бурение новых скважин и новое строительство, связанное с нарушением почвенного покрова, производится при обязательном согласовании с центром государственного санитарно-эпидемиологического надзора;
- своевременное выполнение необходимых мероприятий по санитарной охране поверхностных вод, имеющих непосредственную гидрологическую связь с используемым водоносным горизонтом, в соответствии с гигиеническими требованиями к охране поверхностных вод.

Запрещается:
- закачка отработанных вод в подземные горизонты, подземного складирования твердых отходов и разработки недр земли;
- размещение складов горюче-смазочных материалов, ядохимикатов и минеральных удобрений, накопителей промстоков, шламохранилищ и других объектов, обусловливающих опасность химического загрязнения подземных вод.

Включен в Реестр нормативных
актов органов исполнительной власти
Нижегородской области
06 октября 2017 года
№ в реестре 10297-518-196

УПРАВЛЕНИЕ ГОСУДАРСТВЕННОЙ ОХРАНЫ ОБЪЕКТОВ КУЛЬТУРНОГО НАСЛЕДИЯ НИЖЕГОРОДСКОЙ ОБЛАСТИ
ПРИКАЗ
от 20.09.2017 № 196

Об утверждении границ и режима использования территорий объектов культурного наследия регионального значения, расположенных на улице Баррикад в г.Нижнем Новгороде

В целях обеспечения сохранности объектов культурного наследия регионального значения «Комплекс зданий АО «Сормово»: 1. Здание прокатного цеха. 2. Здание электрической подстанции. 3. Здание колесопрокатного цеха. 4. Здание котельной 5. Здание паровозостроительного цеха. 6. Здание пожарной части» (ул. Баррикад, 1), «Комплекс зданий АО «Сормово». Здание заводоуправления» (ул. Баррикад, 1 (литера А, литера ВХ), «Александро-Невская церковь» (ул. Баррикад, 1, по уточненным сведениям ул. Баррикад, 3) в г. Нижнем Новгороде на исторически сложившихся территориях, руководствуясь статьями 3, 3¹, 5, 5¹, 36 Федерального закона от 25 июня 2002 года № 73-ФЗ "Об объектах культурного наследия (памятниках истории и культуры) народов Российской Федерации",

приказываю:

1. Утвердить границы и режим использования территорий объектов культурного наследия регионального значения «Комплекс зданий АО «Сормово»: 1. Здание прокатного цеха. 2. Здание электрической подстанции. 3. Здание колесопрокатного цеха. 4. Здание котельной 5. Здание паровозостроительного цеха. 6. Здание пожарной части» (ул. Баррикад, 1), «Комплекс зданий АО «Сормово». Здание заводоуправления» (ул. Баррикад, 1 (литера А, литера ВХ), «Александро-Невская церковь» (ул. Баррикад, 1, по уточненным сведениям ул. Баррикад, 3) в г. Нижнем Новгороде согласно приложениям 1, 2 к настоящему приказу.
2. Поручить начальнику отдела государственной охраны и учета объектов культурного наследия С.В.Зеленовой организовать работу по направлению в установленном порядке копии настоящего приказа в федеральный орган исполнительной власти, уполномоченный Правительством Российской Федерации на осуществление государственного кадастрового учета, государственной регистрации прав, ведение Единого государственного реестра недвижимости и предоставление сведений, содержащихся в Едином государственном реестре недвижимости, а также в администрацию города Нижнего Новгорода для размещения в информационной системе обеспечения градостроительной деятельности.
3. Контроль за исполнением настоящего приказа оставляю за собой.

Руководитель управления Н.А.Преподобная

ПРИЛОЖЕНИЕ 1
к приказу управления государственной
охраны объектов культурного наследия
Нижегородской области
от 20.09.2017 № 196

1. Граница территории
объекта культурного наследия регионального значения «Комплекс зданий АО «Сормово»:
1. Здание прокатного цеха. 2. Здание электрической подстанции. 3. Здание колесопрокатного цеха. 4. Здание котельной 5. Здание паровозостроительного цеха. 6. Здание пожарной части»
(ул. Баррикад, 1 в г. Нижнем Новгороде)

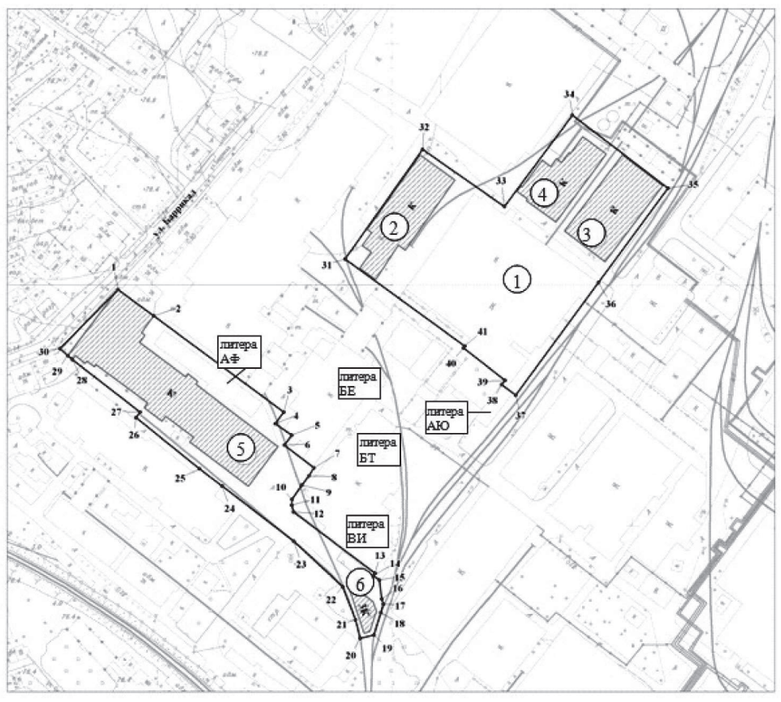

УСЛОВНЫЕ ОБОЗНАЧЕНИЯ:
- объект культурного наследия регионального значения «Комплекс зданий АО «Сормово»:
1. Здание прокатного цеха (утрачено, подлежит воссозданию).
2. Здание электрической подстанции.
3. Здание колесопрокатного цеха.
4. Здание котельной.
5. Здание паровозостроительного цеха.
6. Здание пожарной части.
- граница территории объекта культурного наследия
● 1 - характерная точка границы территории объекта культурного наследия

Описание границы территории
объекта культурного наследия регионального значения «Комплекс зданий АО «Сормово»:
1. Здание прокатного цеха. 2. Здание электрической подстанции. 3. Здание колесопрокатного цеха. 4.
Здание котельной 5. Здание паровозостроительного цеха. 6. Здание пожарной части»
(ул. Баррикад, 1 в г. Нижнем Новгороде)

Граница территории объекта культурного наследия проходит от точки 1 в юго-восточном направлении по северо-восточному фасаду здания паровозостроительного цеха до точки 2, далее по асфальтовой дорожке в том же направлении до точки 3, далее поворачивает в юго-западном направлении до точки 4, затем идет по границе пешеходной дорожки до точки 6, далее по границам газонов перед юго-западными фасадами корпусов (литеры БЕ, БТ, ВИ) до точки 15; затем пересекает асфальтовую дорожку и идет параллельно железнодорожным путям, далее по отмостке вдоль юго-восточного и южного фасадов здания пожарной части до точки 20; далее по отмостке вдоль юго-западного фасада здания пожарной части до точки 22, далее по бетонной ограде, расположенной с юго-западной стороны здания паровозостроительного цеха, до точки 30; затем в северо-восточном направлении по красной линии улицы Баррикад до начальной точки 1.

Граница территории объекта культурного наследия проходит от точки 31 вдоль северо-западного фасада здания электрической подстанции до точки 32, расположенной в створе с крыльцом северо-восточного фасада, далее поворачивает в юго-восточном направлении и следует по вышеуказанной линии параллельно северо-восточному фасаду здания электрической подстанции до точки 33, расположенной в створе с северо-западным фасадом здания котельной, далее поворачивает и следует по линии, параллельной северо-западному фасаду указанного здания; от точки 34 поворачивает и следует параллельно северо-восточным фасадам зданий котельной и колесопрокатного цеха до края газона (точка 35); затем по линии газона, расположенной параллельно юго-восточному фасаду здания колесопрокатного цеха до конца газона, далее в том же направлении до корпуса (литера АЮ) (точка 37); затем в северо-западном направлении по остаткам фундаментов и стен разрушенного здания прокатного цеха до точки 31, расположенной на асфальтовой дорожке.

Координаты характерных точек границы территории
объекта культурного наследия регионального значения «Комплекс зданий АО «Сормово»:
1. Здание прокатного цеха. 2. Здание электрической подстанции. 3. Здание колесопрокатного цеха. 4.
Здание котельной 5. Здание паровозостроительного цеха. 6. Здание пожарной части»
(ул. Баррикад, 1 в г. Нижнем Новгороде)

Обозначение характерной точки	Координаты характерных точек в местной системе координат (МСК) г. Нижний Новгород	
	X	Y
1	5996,08	-7228,21
2	5974,30	-7198,57
3	5894,43	-7090,20
4	5884,58	-7097,38
5	5874,98	-7083,78
6	5866,77	-7089,88
7	5847,76	-7065,01
8	5841,28	-7069,40
9	5833,66	-7075,27
10	5821,68	-7083,34
11	5816,75	-7083,76
12	5811,27	-7082,11
13	5760,16	-7014,43
14	5758,25	-7015,90
15	5754,48	-7010,72
16	5738,70	-7008,76
17	5734,55	-7007,47
18	5727,39	-7009,61
19	5708,93	-7015,05
20	5706,06	-7026,79
21	5721,67	-7030,66
22	5749,12	-7041,32
23	5786,91	-7081,84
24	5832,73	-7141,67
25	5846,96	-7160,28
26	5889,79	-7213,21
27	5894,41	-7209,84
28	5937,92	-7266,25
29	5941,34	-7270,11
30	5946,96	-7276,74
1	5996,08	-7228,21
31	6021,60	-7039,18
32	6112,90	-6974,73
33	6065,34	-6906,66
34	6141,28	-6849,88
35	6080,59	-6770,45
36	6001,93	-6828,32
37	5908,29	-6897,23
38	5917,28	-6908,84
39	5920,84	-6905,97
40	5947,56	-6940,68
41	5949,18	-6939,55
31	6021,60	-7039,18

2. Граница территории
объекта культурного наследия регионального значения «Комплекс зданий АО «Сормово». Здание заводоуправления» (ул. Баррикад, 1 (литера А, литера ВХ) в г. Нижнем Новгороде)

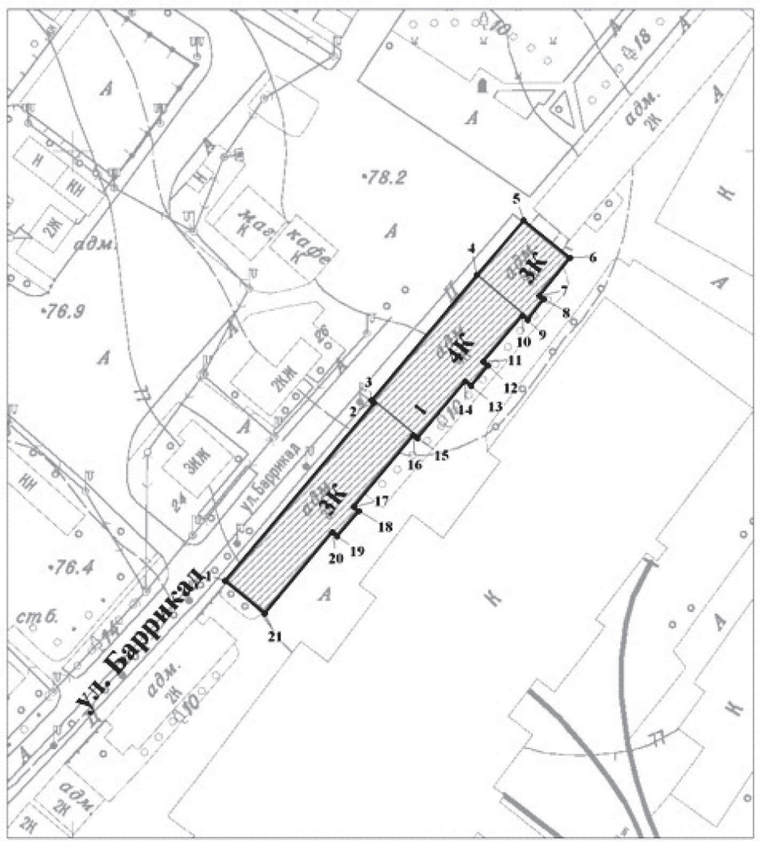

УСЛОВНЫЕ ОБОЗНАЧЕНИЯ:
- объект культурного наследия регионального значения «Комплекс зданий АО «Сормово». Здание заводоуправления»
- граница территории объекта культурного наследия
● 1 - характерная точка границы территории объекта культурного наследия

Описание границы территории объекта культурного наследия регионального значения «Комплекс зданий АО «Сормово». Здание заводоуправления» (ул. Баррикад, 1 (литера А, литера ВХ) в г. Нижнем Новгороде)

Граница территории объекта культурного наследия проходит вокруг здания по ул.Баррикад, 1 (литеры А, ВХ), по отмостке вдоль северо-западного, юго-западного и юго-восточного фасадов, а также вдоль здания под аркой въезда, пристроенной к северо-восточному фасаду (со стороны примыкания литеры ВЦ).

Координаты характерных точек границы территории
объекта культурного наследия регионального значения «Комплекс зданий АО «Сормово». Здание заводоуправления» (ул. Баррикад, 1 (литера А, литера ВХ) в г. Нижнем Новгороде)

Обозначение характерной точки	Координаты характерных точек в местной системе координат (МСК) г. Нижний Новгород	
	X	Y
1	6075,32	-7155,81
2	6126,95	-7112,56
3	6127,65	-7113,32
4	6164,09	-7082,82
5	6179,97	-7069,32
6	6168,93	-7055,87
7	6157,97	-7064,72
8	6157,03	-7063,48
9	6150,96	-7068,11
10	6152,28	-7069,62
11	6138,83	-7081,03
12	6137,69	-7079,59
13	6131,74	-7084,47
14	6133,13	-7086,14
15	6116,68	-7100,02
16	6117,58	-7101,24
17	6096,84	-7118,52
18	6095,55	-7116,92
19	6088,15	-7123,29
20	6089,51	-7124,66
21	6065,83	-7144,23
1	6075,32	-7155,81

(Окончание на 10-й стр.)

(Окончание. Начало на 9-й стр.)

3. Граница территории
объекта культурного наследия регионального значения «Александро-Невская церковь» (ул. Баррикад, 1 (по уточненным сведениям ул. Баррикад, 3) в г. Нижнем Новгороде)

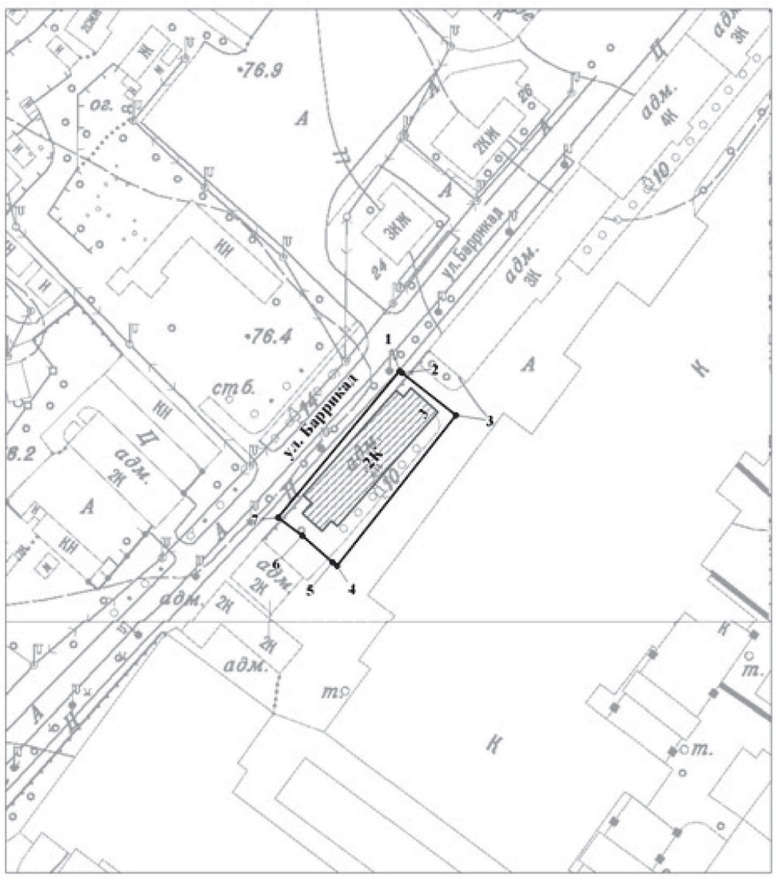

УСЛОВНЫЕ ОБОЗНАЧЕНИЯ:
- объект культурного наследия регионального значения «Александро-Невская церковь»
- граница территории объекта культурного наследия
- характерная точка границы территории объекта культурного наследия

Описание границы территории объекта культурного наследия регионального значения «Александро-Невская церковь» (ул. Баррикад, 1 (по уточненным сведениям ул. Баррикад, 3) в г. Нижнем Новгороде)

Граница территории объекта культурного наследия проходит от точки 1 в юго-восточном направлении 20 м до точки 3; далее в юго-западном направлении вдоль здания (по отмостке) 54 м до точки 4; затем в северо-западном направлении через точки 5 и 6 до входного проема кирпичной ограды (точка 7), далее в северном направлении вдоль данной кирпичной ограды до примыкания к ней бетонной ограды со стороны завода (точка 1).

Координаты характерных точек границы территории
объекта культурного наследия регионального значения «Александро-Невская церковь» (ул. Баррикад, 1 (по уточненным сведениям ул. Баррикад, 3) в г. Нижнем Новгороде)

Обозначение характерной точки	Координаты характерных точек в местной системе координат (МСК) г. Нижний Новгород	
	X	Y
1	6069,80	-7163,21
2	6069,29	-7162,56
3	6057,48	-7147,32
4	6015,53	-7180,92
5	6016,53	-7182,10
6	6023,89	-7190,73
7	6028,92	-7197,54
1	6069,80	-7163,21

ПРИЛОЖЕНИЕ 2
к приказу управления государственной охраны объектов культурного наследия Нижегородской области
от 20.09.2017 № 196

Режим использования
территорий объектов культурного наследия регионального значения «Комплекс зданий АО «Сормово» 1. Здание прокатного цеха. 2. Здание электрической подстанции. 3. Здание колесопрокатного цеха. 4. Здание котельной 5. Здание паровозостроительного цеха. 6. Здание пожарной части» (ул. Баррикад, 1), «Комплекс зданий АО «Сормово». Здание заводоуправления» (ул. Баррикад, 1 (литера А, литера ВХ), «Александро-Невская церковь» (ул. Баррикад, 1, по уточненным сведениям ул. Баррикад, 3) в г. Нижнем Новгороде

1. Настоящим Режимом разрешается:
а) проведение работ по сохранению объектов культурного наследия или их отдельных элементов в соответствии с проектами проведения указанных работ, согласованными в установленном порядке с государственным органом охраны объектов культурного наследия Нижегородской области, на основании его письменного разрешения и задания на проведение указанных работ;
б) воссоздание утраченного объекта культурного наследия «Комплекс зданий АО «Сормово». Здание прокатного цеха» с повторением общего исторического облика фасадов, с использованием традиционных материалов. исторических форм и размеров архитектурных деталей, объемно-пространственной структуры, исторического цветового решения;
в) ведение хозяйственной деятельности, не противоречащей требованиям обеспечения сохранности объектов культурного наследия и позволяющей обеспечить функционирование объектов культурного наследия в современных условиях, в том числе:
- проведение работ по благоустройству территории с заменой высоких, закрывающих вид на памятник деревьев на низкорослые кустарники по проекту озеленения;
- ремонт, реконструкция инженерных коммуникаций, прокладка инженерных коммуникаций подземным способом;
- осуществление ремонта и реконструкции исторически ценного градоформирующего объекта - заводского корпуса по ул. Баррикад, 1 (литера АФ), расположенного на территории объекта культурного наследия «Комплекс зданий АО «Сормово»: 1. Здание прокатного цеха. 2. Здание электрической подстанции. 3. Здание колесопрокатного цеха. 4. Здание котельной 5. Здание паровозостроительного цеха. 6. Здание пожарной части» с сохранением общего исторического облика фасадов, ценных деталей и элементов декора фасадов, с воссозданием утраченных элементов, с сохранением исторических высотных параметров, в основном исторической объемно-пространственной структуры, исторической формы крыши и традиционных кровельных материалов, исторической системы отделки, исторического цветового решения.
2. Настоящим Режимом запрещается:
а) снос объектов культурного наследия и осуществление хозяйственной деятельности, причиняющей вред объектам культурного наследия;
б) проведение земляных, строительных, мелиоративных и иных работ, за исключением работ по сохранению объектов культурного наследия или их отдельных элементов, а также ведения хозяйственной деятельности, не противоречащей требованиям обеспечения сохранности объекта культурного наследия и позволяющей обеспечить функционирование объектов культурного наследия в современных условиях;
в) строительство объектов капитального строительства;
г) прокладка инженерных коммуникаций надземным способом, а также на фасадах зданий;
д) размещение рекламных конструкций, кроме наружной рекламы, содержащей исключительно информацию о проведении на объекте культурного наследия, его территории театрально-зрелищных, культурно-просветительных и зрелищно-развлекательных мероприятий или исключительно информацию об указанных мероприятиях с одновременным упоминанием об определенном лице как о спонсоре конкретного мероприятия при условии, если такому упоминанию отведено не более чем десять процентов рекламной площади (пространства);
3. Назначение объектов культурного наследия, а также виды разрешенного использования земельных участков в границах территорий объектов культурного наследия определяются с учетом видов разрешенного использования, предусмотренных для данной территориальной зоны правилами землепользования и застройки муниципального образования и определенных настоящим приказом требований, если это не ухудшает состояние объектов культурного наследия, не наносит вред окружающей историко-культурной и природной среде, а также не нарушает права и законные интересы других лиц.

Включен в Реестр нормативных актов органов исполнительной власти Нижегородской области
18 октября 2017 года
№ в реестре 10312-319-1419

МИНИСТЕРСТВО ЭКОЛОГИИ И ПРИРОДНЫХ РЕСУРСОВ НИЖЕГОРОДСКОЙ ОБЛАСТИ
ПРИКАЗ
от 11.10.2017 № 1419

О внесении изменений в Перечень участков недр местного значения Нижегородской области, утвержденный приказом министерства экологии и природных ресурсов Нижегородской области от 07.11.2012 № 1106

В соответствии с Законом Российской Федерации от 21.02.1992 № 2395-1 «О недрах», Законом Нижегородской области от 03.11.2010 № 169-З «О недропользовании на территории Нижегородской области», приказом Федерального агентства по недропользованию от 15.06.2012 № 687 «Об утверждении Порядка подготовки, рассмотрения, согласования перечней участков недр местного значения или отказа в согласовании таких перечней», постановлением Правительства Нижегородской области от 31.12.2010 № 965 «Об утверждении Положения о министерстве экологии и природных ресурсов Нижегородской области»
приказываю:
1. Внести в Перечень участков недр местного значения Нижегородской области, утвержденный приказом министерства экологии и природных ресурсов Нижегородской области от 07.11.2012 № 1106 (далее - Перечень), изменения, дополнив Перечень пунктом 149 следующего содержания:
«

149	Пески строительные	Участок недр «Лакшинский», 0,7 км восточнее с. Лакша Богородского района	0,05	1	56	02	22,00	43	38	34,10	-	-	Геологическое изучение, разведка и добыча
				2	56	02	19,90	43	38	39,20			
				3	56	02	11,20	43	38	28,30			
				4	56	02	13,80	43	38	19,20			

«.
2. Контроль за исполнением настоящего приказа оставляю за собой.

И.о.министра А.В.Дряхлов

Включен в Реестр нормативных актов органов исполнительной власти Нижегородской области
20 октября 2017 года
№ в реестре 10319-526-235

КОМИТЕТ ПО ОХРАНЕ, ИСПОЛЬЗОВАНИЮ И ВОСПРОИЗВОДСТВУ ОБЪЕКТОВ ЖИВОТНОГО МИРА НИЖЕГОРОДСКОЙ ОБЛАСТИ
ПРИКАЗ
от 16.10.2017 № 235

О внесении изменений в некоторые приказы комитета по охране, использованию и воспроизводству объектов животного мира Нижегородской области

В связи с усложнившейся эпизоотической ситуацией по африканской чуме свиней, в целях изъятия кабана в максимально сжатые сроки
приказываю:
1. Внести в приказ комитета по охране, использованию и воспроизводству объектов животного мира Нижегородской области от 15 сентября 2017 года № 214 «О регулировании численности кабана» изменение, заменив в абзаце четвертом приказа слова «28 февраля 2018» словами «31 декабря 2017».
2. Внести в приказ комитета по охране, использованию и воспроизводству объектов животного мира Нижегородской области от 15 сентября 2017 года № 215 «О регулировании численности кабана» изменение, заменив в абзаце четвертом приказа слова «28 февраля 2018» словами «31 декабря 2017».

И.о.руководителя комитета И.Г.Синцов

Включен в Реестр нормативных актов органов исполнительной власти Нижегородской области
23 октября 2017 года
№ в реестре 10325-518-209

УПРАВЛЕНИЕ ГОСУДАРСТВЕННОЙ ОХРАНЫ ОБЪЕКТОВ КУЛЬТУРНОГО НАСЛЕДИЯ НИЖЕГОРОДСКОЙ ОБЛАСТИ
ПРИКАЗ
от 03.10.2017 № 209

Об утверждении границы и режима использования территории объекта культурного наследия регионального значения «Дом Д.А.Вернера» на ул. Минина, 35 (литер А) в г.Нижнем Новгороде

В целях обеспечения сохранности объекта культурного наследия регионального значения «Дом Д.А.Вернера» (г. Нижний Новгород, ул. Минина, 35 (литер А)) на исторически сложившейся территории, руководствуясь статьями 3, 3[1], 5, 5[1], 36 Федерального закона от 25 июня 2002 года № 73-ФЗ "Об объектах культурного наследия (памятниках истории и культуры) народов Российской Федерации", приказываю:
1. Утвердить границу и режим использования территории объекта культурного наследия регионального значения «Дом Д.А.Вернера» (г. Нижний Новгород, ул. Минина, 35 (литер А)) согласно приложениям 1, 2 к настоящему приказу.
2. Поручить начальнику отдела государственной охраны и учета объектов культурного наследия С.В.Зеленовой организовать работу по направлению в установленном порядке копии настоящего приказа в федеральный орган исполнительной власти, уполномоченный Правительством Российской Федерации на осуществление государственного кадастрового учета, государственной регистрации прав, ведение Единого государственного реестра недвижимости и предоставление сведений, содержащихся в Едином государственном реестре недвижимости, а также в администрацию города Нижнего Новгорода для размещения в информационной системе обеспечения градостроительной деятельности.
3. Контроль за исполнением настоящего приказа оставляю за собой.

Руководитель Н.А.Преподобная

ПРИЛОЖЕНИЕ 1
к приказу управления государственной охраны объектов культурного наследия Нижегородской области
от 03.10.2017 № 209

Граница территории
объекта культурного наследия регионального значения «Дом Д.А.Вернера» (г. Нижний Новгород, ул. Минина, 35 (литер А))

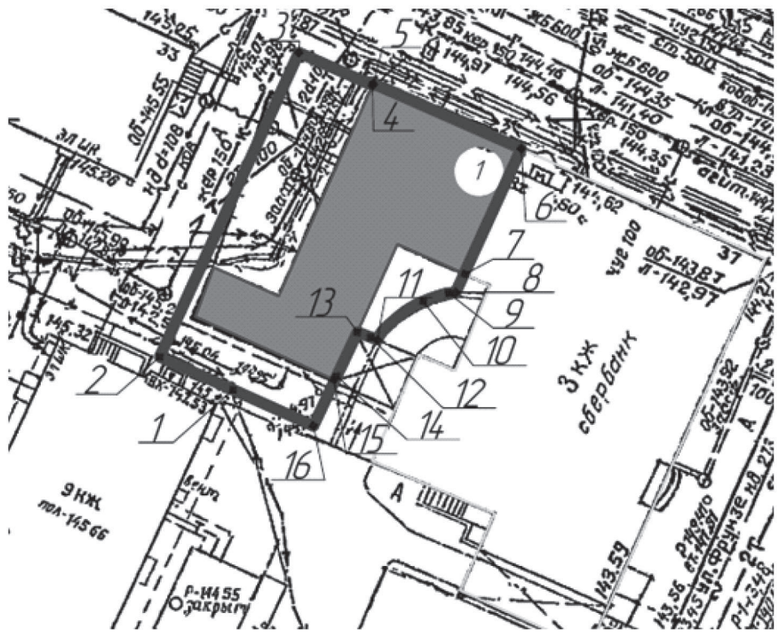

УСЛОВНЫЕ ОБОЗНАЧЕНИЯ:
- объект культурного наследия регионального значения «Дом Д.А.Вернера»
- граница территории объекта культурного наследия регионального значения «Дом Д.А.Вернера»
- характерная точка границы территории объекта культурного наследия

Описание границы территории объекта культурного наследия регионального значения «Дом Д.А.Вернера» (г. Нижний Новгород, ул. Минина, 35 (литер А))
Граница территории объекта культурного наследия проходит по границе земельного участка с кадастровым номером 52:18:0060104:19.

Координаты характерных точек границы территории
объекта культурного наследия регионального значения «Дом Д.А.Вернера» (г. Нижний Новгород, ул. Минина, 35 (литер А))

Обозначение характерной точки	Координаты характерных точек в местной системе координат (МСК) г.Нижний Новгород	
	X	Y
1	2277,00	2821,54
2	2280,34	2814,34
3	2306,46	2825,30
4	2302,95	2832,64
5	2303,15	2832,73
6	2297,51	2844,95
7	2287,02	2840,39
8	2285,21	2839,54
9	2285,40	2838,92
10	2284,42	2835,96
11	2281,52	2832,69
12	2281,22	2832,60
13	2282,05	2830,90
14	2278,28	2828,93
15	2277,80	2828,68
16	2274,40	2827,13
1	2277,00	2821,54

ПРИЛОЖЕНИЕ 2
к приказу управления государственной охраны объектов культурного наследия Нижегородской области
от 03.10.2017 № 209

Режим использования
территории объекта культурного наследия регионального значения «Дом Д.А.Вернера» (г. Нижний Новгород, ул. Минина, 35 (литера А))

1. Настоящим Режимом разрешается:
а) проведение работ по сохранению объекта культурного наследия или его отдельных элементов в соответствии с проектами проведения указанных работ, согласованными в установленном порядке с государственным органом охраны объектов культурного наследия Нижегородской области, на основании его письменного разрешения и задания на проведение указанных работ;
б) ведение хозяйственной деятельности, не противоречащей требованиям обеспечения сохранности объекта культурного наследия и позволяющей обеспечить функционирование объекта культурного наследия в современных условиях, в том числе благоустройство территории, ремонт, реконструкция, прокладка инженерных коммуникаций подземным способом, по согласованию с государственным органом охраны объектов культурного наследия Нижегородской области.
2. Настоящим Режимом запрещается:
а) снос объекта культурного наследия и осуществление хозяйственной деятельности, причиняющей вред объекту культурного наследия;
б) проведение земляных, строительных, мелиоративных и иных работ, за исключением работ по сохранению объекта культурного наследия или его отдельных элементов, а также хозяйственной деятельности, не противоречащей требованиям обеспечения сохранности объекта культурного наследия и позволяющей обеспечить функционирование объекта культурного наследия в современных условиях;
в) строительство объектов капитального строительства и увеличение объемно-пространственных характеристик существующих объектов капитального строительства;
г) прокладка инженерных коммуникаций надземным способом, а также на фасадах зданий;
д) размещение рекламных конструкций, кроме наружной рекламы, содержащей исключительно информацию о проведении на объекте культурного наследия, его территории театрально-зрелищных, культурно-просветительных и зрелищно-развлекательных мероприятий или исключительно информацию об указанных мероприятиях с одновременным упоминанием об определенном лице как о спонсоре конкретного мероприятия при условии, если такому упоминанию отведено не более чем десять процентов рекламной площади (пространства);
3. Назначение объекта культурного наследия, а также виды разрешенного использования земельных участков в границе территории объекта культурного наследия определяются с учетом видов разрешенного использования, предусмотренных для данной территориальной зоны правилами землепользования и застройки муниципального образования и определенных настоящим приказом требований, если это не ухудшает состояние объекта культурного наследия, не наносит вред окружающей историко-культурной и природной среде, а также не нарушает права и законные интересы других лиц.

Включен в Реестр нормативных актов органов исполнительной власти Нижегородской области
23 октября 2017 года
№ в реестре 10327-319-1408

МИНИСТЕРСТВО ЭКОЛОГИИ И ПРИРОДНЫХ РЕСУРСОВ НИЖЕГОРОДСКОЙ ОБЛАСТИ
ПРИКАЗ
от 09.10.2017 № 1408

Об утверждении проекта зоны санитарной охраны водозабора ОАО «Малоэтажные комфортные дома» скважина № 575с в г. Семенов Нижегородской области

В соответствии с Федеральным законом от 30.03.1999 № 52-ФЗ «О санитарно-эпидемиологическом благополучии населения», положением о министерстве экологии и природных ресурсов Нижегородской области, утвержденным Правительства Нижегородской области от 31.12.2010 № 965, на основании санитарно-эпидемиологического заключения Управления Роспотребнадзора по Нижегородской области от 07.02.2013 № 52.НЦ.24.000.Т.000198.02.13 о соответствии проекта зоны санитарной охраны водозабора ОАО «Малоэтажные комфортные дома» скважина № 575с в г. Семенов Нижегородской области государственным санитарно-эпидемиологическим правилам и нормативам
приказываю:
1. Утвердить проект зоны санитарной охраны водозабора ОАО «Малоэтажные комфортные дома» скважина № 575с в г. Семенов Нижегородской области.
2. Установить границы зоны санитарной охраны водозабора ОАО «Малоэтажные комфортные дома» скважина № 575с в г. Семенов Нижегородской области согласно приложению 1.
3. Установить режим хозяйственного использования территорий в границах зоны санитарной охраны водозабора ОАО «Малоэтажные комфортные дома» скважина № 575с в г. Семенов Нижегородской области согласно приложению 2.
4. Во исполнение Федерального закона от 13.07.2015 № 218-ФЗ «О государственной регистрации недвижимости» представить в орган регистрации прав документы о зоне санитарной охраны водозабора ОАО «Малоэтажные комфортные дома» скважина № 575с в г. Семенов Нижегородской области как о зоне с особыми условиями использования территории.
5. Контроль за выполнением настоящего приказа возложить на первого заместителя министра Н.Н.Мочалину.

И.о.министра А.В.Дряхлов

ПРИЛОЖЕНИЕ 1
к приказу министерства экологии и природных ресурсов Нижегородской области
от 09.10.2017 № 1408

Границы зоны санитарной охраны водозабора ОАО «Малоэтажные комфортные дома» скважина № 575с в г. Семенов Нижегородской области

Зоны санитарной охраны (ЗСО) организуются в составе трех поясов: первый пояс (строгого режима) включает территорию расположения источников водоснабжения, второй и третий пояса (пояса ограничений) включают территорию, предназначенную для предупреждения загрязнения воды в водоносном пласте.
1. Граница первого пояса ЗСО водозабора (скважины), эксплуатирующего недостаточно защищенные от поверхностного загрязнения подземные воды, имеет в плане форму окружности радиусом 50,0 м от центра скважины.
2. Границы второго и третьего поясов ЗСО принимаются в соответствии с гидродинамическими расчетами и пунктом 2.2.2 СанПиН 2.1.4.1110-02.
2.1. Граница второго пояса ЗСО скважины совпадает с границей первого пояса и имеет в плане форму окружности радиусом 50,0 м от центра скважины.
2.2. Граница третьего пояса ЗСО имеет в плане форму окружности радиусом 120,0 м от центра скважины.

ПРИЛОЖЕНИЕ 2
к приказу министерства экологии и природных ресурсов Нижегородской области
от 09.10.2017 № 1408

Режим хозяйственного использования территории в границах зоны санитарной охраны водозабора ОАО «Малоэтажные комфортные дома» скважина № 575с в г. Семенов Нижегородской области

Первый пояс зоны санитарной охраны
Территория первого пояса ЗСО должна быть спланирована для отвода поверхностного стока за ее пределы, озеленена, ограждена и обеспечена охраной. Дорожки к сооружениям должны иметь твердое покрытие. Водопроводные сооружения, расположенные в первом поясе зоны санитарной охраны, должны быть оборудованы с учетом предотвращения возможности загрязнения питьевой воды через оголовки и устья скважины, люки и переливные трубы резервуаров и устройства заливки насосов. Водозабор должен быть оборудован аппаратурой для систематического контроля соответствия фактического дебита при эксплуатации водопровода проектной производительности, предусмотренной при его проектировании и обосновании границ ЗСО.

На территории первого пояса зоны санитарной охраны запрещаются:
- посадка высокоствольных деревьев;
- все виды строительства, не имеющие непосредственного отношения к эксплуатации, реконструкции и расширению водопроводных сооружений, в том числе прокладка трубопроводов различного назначения;
- размещение жилых и хозяйственно-бытовых зданий, проживание людей;
- применение удобрений и ядохимикатов.

На территории второго пояса осуществляется:
- выполнение мероприятий по санитарному благоустройству территории населенных пунктов и других объектов (оборудование канализацией, устройство водонепроницаемых выгребов, организация отвода поверхностного стока и др.).

Во втором поясе запрещается:
- размещение кладбищ, скотомогильников, полей ассенизации, полей фильтрации, навозохранилищ, силосных траншей, животноводческих и птицеводческих предприятий и других объектов, обусловливающих опасность микробного загрязнения подземных вод;
- применение удобрений и ядохимикатов;
- рубка леса главного пользования и реконструкции.

На территории второго и третьего пояса осуществляется:
- выявление, тампонирование или восстановление всех старых, бездействующих, дефектных или неправильно эксплуатируемых скважин, представляющих опасность в части возможности загрязнения водоносных горизонтов;
- бурение новых скважин и новое строительство, связанное с нарушением почвенного покрова, производится при обязательном согласовании с центром государственного санитарно-эпидемиологического надзора;
- своевременное выполнение необходимых мероприятий по санитарной охране поверхностных вод, имеющих непосредственную гидрологическую связь с используемым водоносным горизонтом, в соответствии с гигиеническими требованиями к охране поверхностных вод.

Запрещается:
- закачка отработанных вод в подземные горизонты, подземного складирования твердых отходов и разработки недр земли;
- размещение складов горюче-смазочных материалов, ядохимикатов и минеральных удобрений, накопителей промстоков, шламохранилищ и других объектов, обусловливающих опасность химического загрязнения подземных вод (допускается в пределах третьего пояса ЗСО при условии выполнения специальных мероприятий по защите водоносного горизонта от загрязнения при наличии санитарно-эпидемиологического заключения, выданного с учетом заключения органов геологического контроля).

Включен в Реестр нормативных актов органов исполнительной власти Нижегородской области
25 октября 2017 года
№ в реестре 10331-319-1396

МИНИСТЕРСТВО ЭКОЛОГИИ И ПРИРОДНЫХ РЕСУРСОВ НИЖЕГОРОДСКОЙ ОБЛАСТИ
ПРИКАЗ
от 06.10.2017 № 1396

Об утверждении проекта зоны санитарной охраны действующего водозабора ООО «Кузьмиярское» в Воротынском районе Нижегородской области

В соответствии с Федеральным законом от 30.03.1999 № 52-ФЗ «О санитарно-эпидемиологическом благополучии населения», руководствуясь Положением о министерстве экологии и природных ресурсов Нижегородской области, утвержденным постановлением Правительства Нижегородской области от 31.12.2010 № 965, на основании санитарно-эпидемиологического заключения Территориального отдела Управления Роспотребнадзора по Нижегородской области в Лысковском, Воротынском, Княгининском, Спасском районах от 22.05.2014 № 52.29.22.000.Т.000012.05.14 о соответствии проекта зоны санитарной охраны действующего водозабора ООО «Кузьмиярское» в Воротынском районе Нижегородской области
приказываю:
1. Утвердить проект зоны санитарной охраны действующего водозабора ООО «Кузьмиярское» в Воротынском районе Нижегородской области.
2. Установить границы зоны санитарной охраны действующего водозабора ООО «Кузьмиярское» в Воротынском районе Нижегородской области согласно приложению 1.
3. Установить режим хозяйственного использования территорий в границах зоны санитарной охраны действующего водозабора ООО «Кузьмиярское» в Воротынском районе Нижегородской области согласно приложению 2.
4. Во исполнение Федерального закона от 13.07.2015 № 218-ФЗ «О государственной регистрации недвижимости» представить в орган регистрации прав документы о зоне санитарной охраны действующего водозабора ООО «Кузьмиярское» в Воротынском районе Нижегородской области как о зоне с особыми условиями использования территории.
5. Контроль за исполнением настоящего приказа возложить на первого заместителя министра Н.Н.Мочалину.

И.о.министра А.В.Дряхлов

ПРИЛОЖЕНИЕ 1
к приказу министерства экологии и природных ресурсов Нижегородской области
от 06.10.2017 № 1396

Границы зоны санитарной охраны действующего водозабора ООО «Кузьмиярское» в Воротынском районе Нижегородской области

Водозабор ООО «Кузьмиярское» расположен в Воротынском районе Нижегородской области, на северной окраине п. Кузьмияр. Водозабор состоит из одной действующей скважины.
Зоны санитарной охраны организуются в составе трех поясов: первый пояс (строгого режима) включает территорию расположения скважины, второй и третий пояса (пояса ограничений) включают территорию, предназначенную для предупреждения микробного и химического загрязнения воды в водоносном пласте. Подземные воды отнесены к недостаточно защищенным от поверхностного загрязнения.
1. Граница первого пояса ЗСО скважины имеет форму окружности с радиусом 50,0 м (центр окружности в месте расположения действующей скважины).
2. Границы второго и третьего поясов ЗСО принимаются в соответствии с гидродинамическими расчетами и пунктом 2.2.2 СанПиН 2.1.4.1110-02.
2.1. Граница ЗСО второго пояса для скважины совпадает с границами первого пояса ЗСО, имеет форму окружности радиусом 50,0 м.
2.2. Граница ЗСО третьего пояса имеет форму окружности радиусом 150,0 м.

ПРИЛОЖЕНИЕ 2
к приказу министерства экологии и природных ресурсов Нижегородской области
от 06.10.2017 № 1396

Режим хозяйственного использования территорий в границах зоны санитарной охраны действующего водозабора ООО «Кузьмиярское» в Воротынском районе Нижегородской области

Первый пояс зоны санитарной охраны
Территория первого пояса ЗСО должна быть спланирована для отвода поверхностного стока за ее пределы, озеленена, ограждена и обеспечена охраной. Дорожки к сооружениям должны иметь твердое покрытие. Водопроводные сооружения, расположенные в первом поясе зоны санитарной охраны, должны быть оборудованы с учетом предотвращения возможности загрязнения питьевой воды через

(Окончание на11-й стр.)

Проверить выход ваших объявлений можно на сайте www.pravda-nn.ru в Официальном отделе

(Окончание. Начало на 10-й стр.)

оголовки и устья скважины, люки и переливные трубы резервуаров и устройства заливки насосов. Водозабор должен быть оборудован аппаратурой для систематического контроля соответствия фактического дебита при эксплуатации водопровода проектной производительности, предусмотренной при его проектировании и обосновании границ ЗСО.

На территории первого пояса зоны санитарной охраны запрещаются:
посадка высокоствольных деревьев;
все виды строительства, не имеющие непосредственного отношения к эксплуатации, реконструкции и расширению водопроводных сооружений, в том числе прокладка трубопроводов различного назначения;
размещение жилых и хозяйственно-бытовых зданий, проживание людей;
применение удобрений и ядохимикатов.

На территории второго пояса осуществляется:
выполнение мероприятий по санитарному благоустройству территории населенных пунктов и других объектов (оборудование канализацией, устройство водонепроницаемых выгребов, организация отвода поверхностного стока и др.).

Во втором поясе запрещается:
размещение кладбищ, скотомогильников, полей ассенизации, полей фильтрации, навозохранилищ, силосных траншей, животноводческих и птицеводческих предприятий и других объектов, обусловливающих опасность микробного загрязнения подземных вод;
применение удобрений и ядохимикатов;
рубка леса главного пользования и реконструкции.

На территории второго и третьего пояса осуществляется:
выявление, тампонирование или восстановление всех старых, бездействующих, дефектных или неправильно эксплуатируемых скважин, представляющих опасность в части возможности загрязнения водоносных
горизонтов:
бурение новых скважин и новое строительство, связанное с нарушением почвенного покрова, производится при обязательном согласовании с центром государственного санитарно-эпидемиологического надзора;
своевременное выполнение необходимых мероприятий по санитарной охране поверхностных вод, имеющих непосредственную гидрологическую связь с используемым водоносным горизонтом, в соответствии с гигиеническими требованиями к охране поверхностных вод.

Запрещается:
закачка отработанных вод в подземные горизонты, подземного складирования твердых отходов и разработки недр земли;
размещение складов горюче-смазочных материалов, ядохимикатов и минеральных удобрений, накопителей промстоков, шламохранилищ и других объектов, обусловливающих опасность химического загрязнения подземных вод.

УКАЗ
ГУБЕРНАТОРА НИЖЕГОРОДСКОЙ ОБЛАСТИ
от 17 ноября 2017 года № 136

О внесении изменений в Указ Губернатора Нижегородской области от 2 ноября 2015 года № 115

В целях приведения в соответствие с Указом Президента Российской Федерации от 19 сентября 2017 года № 431 «О внесении изменений в некоторые акты Президента Российской Федерации в целях усиления контроля за соблюдением законодательства о противодействии коррупции»:

1. Внести в Положение о порядке рассмотрения комиссией по координации работы по противодействию коррупции в Нижегородской области вопросов, касающихся соблюдения требований к служебному (должностному) поведению лиц, замещающих государственные должности Нижегородской области, и урегулирования конфликта интересов, утвержденное Указом Губернатора Нижегородской области от 2 ноября 2015 года № 115, следующие изменения:

1.1. Пункт 1 дополнить подпунктом «в» следующего содержания:
«в) уведомления коммерческой или некоммерческой организации о заключении с гражданином трудового договора и (или) гражданско-правового договора на выполнение в такой организации работы (оказание такой организации услуг), если отдельные функции по государственному управлению этой организацией входили в его должностные (служебные) обязанности, исполняемые во время замещения государственной должности Нижегородской области.».

1.2. Пункт 2 дополнить подпунктом «г» следующего содержания:
«г) поступившее в соответствии с частью 4 статьи 12 Федерального закона от 25 декабря 2008 года № 273-ФЗ «О противодействии коррупции» и статьей 64.1 Трудового кодекса Российской Федерации уведомление коммерческой или некоммерческой организации о заключении с гражданином трудового договора и (или) гражданско-правового договора на выполнение в такой организации работы (оказание такой организации услуг), если отдельные функции по государственному управлению этой организацией входили в его должностные (служебные) обязанности, исполняемые во время замещения государственной должности Нижегородской области, при условии, что указанному гражданину комиссией ранее было отказано во вступлении в трудовые и (или) гражданско-правовые отношения с этой организацией или что вопрос о даче согласия гражданину на замещение им должности в коммерческой или некоммерческой организации и (или) на выполнение в такой организации работы (оказание такой организации услуг) на условиях гражданско-правового договора комиссией не рассматривался.».

1.3. В пункте 3^1:
1) слова «в подпунктах «б» и «в» пункта 2» заменить словами «в подпунктах «б» - «г» пункта 2»;
2) слово «составляется» заменить словом «подготавливается».

1.4. В пункте 4:
1) абзац первый после слов «обращения, заявления или уведомления» дополнить словами «и от лиц, в отношении которых в соответствии с подпунктом «г» пункта 2 настоящего Положения представлены уведомления»;
2) в абзаце втором слова «семи рабочих дней» заменить словами «30 дней»;
3) в абзаце третьем слова «45 дней» заменить словами «60 дней».

1.5. Дополнить пунктом 41 следующего содержания:
«4^1. Мотивированное заключение, предусмотренное пунктом 31 настоящего Положения, должно содержать:
а) информацию, изложенную в обращениях, заявлениях и уведомлениях, указанных в подпунктах «б» - «г» пункта 2 настоящего Положения;
б) информацию, полученную от федеральных государственных органов, органов государственной власти субъектов Российской Федерации, органов местного самоуправления и заинтересованных организаций на основании запросов;
в) мотивированный вывод по результатам предварительного рассмотрения обращений, заявлений и уведомлений, указанных в подпунктах «б» - «г» настоящего Положения, а также рекомендации для принятия одного из решений в соответствии с пунктами 16 - 17^2 настоящего Положения или иного решения.».

1.6. Абзац четвертый пункта 5 изложить в следующей редакции:
«По указанию председателя комиссии заключение и принятое на его основании решение доводятся до сведения членов комиссии на ближайшем заседании комиссии. Лицо, представившее обращение, заявление или уведомление, должно быть проинформировано в письменной форме о принятом решении в течение 15 дней со дня его принятия.».

1.7. Второе предложение подпункта «б» пункта 15 изложить в следующей редакции:
«В этом случае комиссией готовится доклад Губернатору Нижегородской области, Председателю Правительства.».

1.8. Второе предложение подпункта «в» пункта 17 изложить в следующей редакции:
«В этом случае комиссией готовится доклад Губернатору Нижегородской области, Председателю Правительства.».

1.9. В подпункте «в» пункта 17^2 после слов «применения мер» дополнить словом «юридической».

1.10. Дополнить пунктом 17^3 следующего содержания:
«173. По итогам рассмотрения уведомлений, указанных в подпункте «г» пункта 2 настоящего Положения, комиссия принимает одно из следующих решений:
а) дать согласие на замещение гражданином должности в коммерческой или некоммерческой организации и (или) на выполнение в такой организации работы (оказание такой организации услуг) на условиях гражданско-правового договора;
б) установить, что замещение гражданином должности в коммерческой или некоммерческой организации и (или) выполнение им в такой организации работ (оказание такой организации услуг) на условиях гражданско-правового договора нарушают требования статьи 12 Федерального закона от 25 декабря 2008 года № 273-ФЗ «О противодействии коррупции». В этом случае комиссия рекомендует руководителю государственного органа проинформировать об указанных обстоятельствах органы прокуратуры и уведомившую организацию.».

1.11. В пункте 18 слова «пунктами $15\text{-}17^2$» заменить словами «пунктами $15\text{-}17^3$».

1.12. В пункте 19 слова «о совершении указанного действия (бездействия)» заменить словами «о совершении указанного действия (бездействии)».

1.13. Абзац первый пункта 21^1 изложить в следующей редакции:
«21^1. В случае если в обращениях, заявлениях, уведомлениях, предусмотренных подпунктами «б» и «в» пункта 2 настоящего Положения, не содержится указания о намерении представивших их лиц лично присутствовать на заседании комиссии, а также в случае рассмотрения уведомления, предусмотренного подпунктом «г» пункта 2 настоящего Положения, голосование по вынесенным на заседание комиссии вопросам, связанным с рассмотрением таких обращений, заявлений, уведомлений, по решению председателя комиссии может проводиться заочно путем направления членам комиссии опросных листов и иных материалов.».

2. Настоящий Указ вступает в силу со дня его подписания.
3. Аппарату Правительства Нижегородской области обеспечить опубликование настоящего Указа.

Врио Губернатора Г.С.Никитин

УКАЗ
ГУБЕРНАТОРА НИЖЕГОРОДСКОЙ ОБЛАСТИ
от 27 ноября 2017 года № 137

Об установлении карантина по бешенству животных на территории деревни Тимофеевка Пильнинского муниципального района Нижегородской области

В соответствии со статьей 17 Закона Российской Федерации от 14 мая 1993 года № 4979-1 «О ветеринарии» и на основании представления исполняющего обязанности председателя комитета государственного ветеринарного надзора Нижегородской области Д.В.Макарова от 23 ноября 2017 года № 50200000-74/17:

1. Признать деревню Тимофеевка Пильнинского муниципального района Нижегородской области неблагополучным пунктом по бешенству и установить на его территории карантин по бешенству на срок до 29 января 2018 года.

2. Считать:
- эпизоотическим очагом по бешенству территорию личного подсобного хозяйства Калининой Г.Г. в деревне Тимофеевка Пильнинского муниципального района Нижегородской области;
- входящими в угрожаемую зону по бешенству населенные пункты Пильнинского муниципального района Нижегородской области: деревня Андреевка, деревня Беловка, деревня Левашовка, село Деяново, деревня Ульяновка, деревня Романовка, село Красная Горка.

3. Запретить на период действия карантина на территории неблагополучного пункта:
1) проведение выставок собак и кошек, выводок и натаски собак;
2) торговлю животными, вывоз животных за пределы неблагополучного пункта;
3) реализацию сырого молока.

4. Утвердить прилагаемый план мероприятий по ликвидации эпизоотического очага по бешенству животных на территории деревни Тимофеевка Пильнинского муниципального района Нижегородской области.

5. Предложить управлению Федеральной службы по надзору в сфере защиты прав потребителей и благополучия человека по Нижегородской области, комитету по охране, использованию и воспроизводству объектов животного мира Нижегородской области, Главному управлению Министерства внутренних дел Российской Федерации по Нижегородской области, органам местного самоуправления Пильнинского муниципального района Нижегородской области совместно с комитетом государственного ветеринарного надзора Нижегородской области обеспечить реализацию пункта 3 настоящего Указа и прилагаемого плана мероприятий по ликвидации эпизоотического очага по бешенству животных на территории деревни Тимофеевка Пильнинского муниципального района Нижегородской области, в рамках полномочий.

6. Аппарату Правительства Нижегородской области обеспечить опубликование настоящего Указа.

Врио Губернатора Г.С.Никитин

УТВЕРЖДЕН
Указом Губернатора
Нижегородской области
от 27 ноября 2017 года № 137

ПЛАН
мероприятий по ликвидации эпизоотического очага по бешенству животных на территории деревни Тимофеевка Пильнинского муниципального района Нижегородской области

№ п/п	Наименование мероприятий	Исполнители	Срок исполнения
1	2	3	4
Организационные мероприятия			
1.	Провести эпизоотолого- эпидемиологическое обследование эпизоотического очага и неблагополучного пункта с определением места нахождения больного животного и возможных путях заноса возбудителя бешенства на территорию неблагополучного пункта	Комитет госветнадзора Нижегородской области Управление Федеральной службы по надзору в сфере защиты прав потребителей и благополучия человека по Нижегородской области	в течение суток с момента регистрации заболевания
2.	Обеспечить информирование обо всех случаях, подозрительных на заболевание бешенства животных и гидрофобии у людей в эпизоотическом очаге	Комитет госветнадзора Нижегородской области Министерство здравоохранения Нижегородской области	на период карантина
3.	Провести информационно- разъяснительную работу на территории муниципального образования с населением об опасности заболевания бешенством и мерах по его предупреждению	Комитет госветнадзора Нижегородской области Органы местного самоуправления Пильнинского муниципального района Министерство здравоохранения Нижегородской области	до 23.12.2017
4.	Информировать население о предстоящей вакцинации и обеспечить предоставление животных для вакцинации против бешенства	Органы местного самоуправления Пильнинского муниципального района	до 23.12.2017
5.	Ввести в действие ограничения на оборот животных, продуктов животноводства в неблагополучном пункте	Комитет госветнадзора Нижегородской области	на период карантина
6.	Обеспечить проведение профилактических мероприятий по введению в действие ограничений на территории неблагополучного пункта в рамках полномочий	ГУ МВД России по Нижегородской области	на период карантина
7.	Организовать отлов безнадзорных животных на территории неблагополучного пункта, населенных пунктов, входящих в угрожаемую зону	Органы местного самоуправления Пильнинского муниципального района	на период карантина
8.	Организовать регулирование численности лисицы на территории Пильнинского муниципального района	Комитет по охране, использованию и воспроизводству объектов животного мира Нижегородской области	на период карантина
9.	Обеспечить содержание домашних животных в соответствии с Временными правилами содержания домашних животных на территории Нижегородской области, утвержденными постановлением Правительства Нижегородской области от 23 августа 2013 года № 583	Органы местного самоуправления Пильнинского муниципального района Комитет госветнадзора Нижегородской области	на период карантина
10.	В случае нарушения правил содержания собак и кошек привлекать к административной ответственности владельцев животных	Комитет госветнадзора Нижегородской области	на период карантина
Противоэпизоотические мероприятия			
11.	Организовать подворный обход в неблагополучном пункте с целью выявления условий содержания и учета всех восприимчивых животных, выявления больных, подозрительных в заболевании и подозреваемых в заражении животных	ГУ МВД России по Нижегородской области Комитет госветнадзора Нижегородской области Управление Федеральной службы по надзору в сфере защиты прав потребителей и благополучия человека по Нижегородской области	до 23.12.2017
12.	Организовать в эпизоотическом очаге постоянное наблюдение за подозрительными по заболеванию бешенством животными, подвергнуть их вынужденной вакцинации антирабической вакциной и изолировать на 60 дней	Комитет госветнадзора Нижегородской области	на период карантина
13.	Создать необходимый резерв антирабической вакцины	Комитет госветнадзора Нижегородской области	до 23.12.2017
14.	Провести вынужденную вакцинацию антирабической вакциной всех восприимчивых животных в неблагополучном пункте и угрожаемой зоне в соответствии с наставлением по ее применению	Комитет госветнадзора Нижегородской области	в период карантина
15.	Эвтаназию животных с явными признаками бешенства проводить в соответствии с ветеринарно- санитарными правилами сбора, утилизации и уничтожения биологических отходов	Комитет госветнадзора Нижегородской области	на период карантина
16.	Трупы умерщвленных и павших от бешенства животных сжигать или утилизировать в биотермическую яму. Снятие шкур запрещается	Комитет госветнадзора Нижегородской области	на период карантина
17.	Провести вынужденную дезинфекцию (текущую и заключительную) мест, где находились животные, больные и подозрительные по заболеванию бешенством, предметы ухода за животными, одежду и другие вещи, загрязненные слюной и другими выделениями больных бешенством животных, подвергнуть дезинфекции в соответствии с Инструкцией по проведению ветеринарной дезинфекции объектов животноводства	Комитет госветнадзора Нижегородской области	на период карантина
18.	Контроль качества вынужденной дезинфекции (текущей и заключительной) эпизоотического очага	Комитет госветнадзора Нижегородской области	на период карантина
19.	Проводить карантинирование животных, покусавших людей, с последующим сообщением в территориальное отделение Роспотребнадзора и лечебное учреждение	Комитет госветнадзора Нижегородской области	на период карантина
20.	Обеспечить контроль за выполнением организационных и противоэпизоотических мероприятий по ликвидации эпизоотического очага	Комитет госветнадзора Нижегородской области	на период карантина
21.	Молоко от клинически здоровых животных у населения в неблагополучном пункте разрешается использовать в пищу людям или в корм животным после пастеризации при 80-85°С в течение 30 минут или кипячения в течение 5 минут независимо от проведенных прививок против бешенства	Комитет госветнадзора Нижегородской области	на период карантина
Противоэпидемические мероприятия			
22.	Провести подворные (поквартирные) обходы с участием медицинских работников и сотрудников ветеринарных учреждений	Органы местного самоуправления Пильнинского муниципального района Министерство здравоохранения Нижегородской области Комитет госветнадзора Нижегородской области	до 23.12.2017
23.	Собрать эпидемиологический анамнез, незамедлительно сообщить о выявленных случаях бешенства в органы, осуществляющие государственный санитарно-эпидемиологический надзор и ветеринарный надзор	Органы местного самоуправления Пильнинского муниципального района Министерство здравоохранения Нижегородской области	до 23.12.2017
24.	При выявлении лиц, профессиональная деятельность которых связана с риском заражения вирусом бешенства, обеспечить их иммунизацию против бешенства	Министерство здравоохранения Нижегородской области Органы местного самоуправления Пильнинского муниципального района	на период карантина
25.	Обеспечить госпитализацию больных с клиническими признаками или подозрительных на заболевание бешенством	Министерство здравоохранения Нижегородской области Органы местного самоуправления Пильнинского муниципального района	на период карантина
26.	Обеспечить контроль за выполнением противоэпидемических мероприятий по ликвидации эпизоотического очага	Управление Федеральной службы по надзору в сфере защиты прав потребителей и благополучия человека по Нижегородской области	на период карантина
Снятие карантина по бешенству животных на территории деревни Тимофеевка Пильнинского муниципального района Нижегородской области			
27.	Подготовить отчет о выполнении плана мероприятий по ликвидации эпизоотического очага по бешенству животных	Комитет госветнадзора Нижегородской области	29.01.2018

УКАЗ
ГУБЕРНАТОРА НИЖЕГОРОДСКОЙ ОБЛАСТИ
от 27 ноября 2017 года № 138

Об утверждении Положения о Благодарности Губернатора Нижегородской области

В соответствии с Законом Нижегородской области от 21 апреля 2003 года № 28-З «О наградах и премиях Нижегородской области»:
1. Утвердить прилагаемое Положение о Благодарности Губернатора Нижегородской области.
2. Утвердить прилагаемый образец бланка Благодарности Губернатора Нижегородской области.
3. Министерству финансов Нижегородской области на основании предложений управления делами Правительства Нижегородской области при формировании областного бюджета на очередной финансовый год и плановый период предусматривать необходимые средства на финансирование расходов, связанных с поощрением Благодарностью Губернатора Нижегородской области.
4. Настоящий Указ вступает в силу со дня его подписания.
5. Аппарату Правительства Нижегородской области обеспечить опубликование настоящего Указа.

Врио Губернатора Г.С.Никитин

УТВЕРЖДЕНО
Указом Губернатора
Нижегородской области
от 27 ноября 2017 года № 138

ПОЛОЖЕНИЕ
О БЛАГОДАРНОСТИ ГУБЕРНАТОРА НИЖЕГОРОДСКОЙ ОБЛАСТИ

1. Объявление Благодарности Губернатора Нижегородской области (далее - Благодарность Губернатора) является поощрением за большую общественную, благотворительную и иную деятельность, направленную на благо населения Нижегородской области, а также за большой вклад в социально-экономическое развитие Нижегородской области.

2. Благодарность Губернатора объявляется гражданам Российской Федерации, иностранным гражданам, лицам без гражданства, а также предприятиям, организациям, учреждениям Нижегородской области.

3. Представление (ходатайство) об объявлении Благодарности Губернатора вносится Губернатору Нижегородской области руководителями органов государственной власти Нижегородской области, иных государственных органов, расположенных на территории Нижегородской области, органов местного самоуправления муниципальных районов и городских округов Нижегородской области не позднее чем за 4 недели до момента награждения.

4. К ходатайству прилагается наградной лист (форма № 2 при представлении к награждению физических лиц или форма № 3 при представлении к награждению организаций и муниципальных образований, утвержденные Указом Губернатора Нижегородской области от 23 апреля 2003 года № 22) с указанием сведений, отражающих конкретный выдающийся вклад в развитие области.

Обработка персональных данных, содержащихся в наградных документах, осуществляется с письменного согласия кандидата (физического лица).

Повторное объявление Благодарности Губернатора возможно не ранее чем через 2 года после предыдущего объявления Благодарности Губернатора или награждения любым другим видом наград Губернатора и Правительства Нижегородской области.

5. Решение об объявлении Благодарности Губернатора оформляется распоряжением Губернатора Нижегородской области. На основании распоряжения Губернатора Нижегородской области изготавливается Благодарность Губернатора со ссылкой на дату и номер распоряжения.

6. Вручение Благодарности Губернатора производится в торжественной обстановке Губернатором Нижегородской области либо по его поручению заместителем Губернатора Нижегородской области.

7. Подготовку проектов распоряжений Губернатора Нижегородской области, изготовление Благодарностей Губернатора, учет лиц, которым объявлена Благодарность Губернатора, осуществляет управление государственной гражданской и муниципальной службы Нижегородской области.

8. Дубликаты Благодарностей Губернатора взамен утраченных не выдаются.

УТВЕРЖДЕН
Указом Губернатора
Нижегородской области
от 27 ноября 2017 года № 138

ОБРАЗЕЦ
БЛАНКА БЛАГОДАРНОСТИ
ГУБЕРНАТОРА НИЖЕГОРОДСКОЙ ОБЛАСТИ

Герб
Нижегородской области

Губернатор Нижегородской области

БЛАГОДАРНОСТЬ

УКАЗ
ГУБЕРНАТОРА НИЖЕГОРОДСКОЙ ОБЛАСТИ
от 27 ноября 2017 года № 140

О внесении изменений в Указ Губернатора Нижегородской области от 19 мая 2006 года № 29

1. Внести изменения в Указ Губернатора Нижегородской области от 19 мая 2006 года № 29 «Об образовании комиссии при Губернаторе Нижегородской области по правам человека, содействию развитию институтов гражданского общества и рассмотрению общественных инициатив»:
1) изложить наименование должности члена комиссии при Губернаторе Нижегородской области по правам человека, содействию развитию институтов гражданского общества и рассмотрению общественных инициатив в следующей редакции:

«Ушакова Маргарита Валерьевна - Уполномоченный по правам ребенка в Нижегородской области (по согласованию)»;

2) пункт 19 Положения о комиссии при Губернаторе Нижегородской области по правам человека, содействию развитию институтов гражданского общества и рассмотрению общественных инициатив изложить в следующей редакции:
«19. Материально-техническое обеспечение деятельности Комиссии осуществляется государственно-правовым департаментом Нижегородской области».

2. Аппарату Правительства Нижегородской области обеспечить опубликование настоящего Указа.

Врио Губернатора Г.С.Никитин

УКАЗ
ГУБЕРНАТОРА НИЖЕГОРОДСКОЙ ОБЛАСТИ
от 27 ноября 2017 года № 141

О внесении изменений в Указ Губернатора Нижегородской области от 17 августа 2007 года № 40

1. Внести изменения в Указ Губернатора Нижегородской области от 17 августа 2007 года № 40 «Об образовании комиссии при Губернаторе Нижегородской области по восстановлению прав реабилитированных жертв политических репрессий»:
пункт 10 Положения о комиссии при Губернаторе Нижегородской области по восстановлению прав реабилитированных жертв политических репрессий изложить в следующей редакции:
«10. Материально-техническое обеспечение деятельности Комиссии осуществляется государственно-правовым департаментом Нижегородской области».

2. Аппарату Правительства Нижегородской области обеспечить опубликование настоящего Указа.

Врио Губернатора Г.С.Никитин

УКАЗ
ГУБЕРНАТОРА НИЖЕГОРОДСКОЙ ОБЛАСТИ
от 30 ноября 2017 года № 142

Об установлении карантина по бешенству животных на территории села Богоявление Дальнеконстантиновского муниципального района Нижегородской области

В соответствии со статьей 17 Закона Российской Федерации от 14 мая 1993 года № 4979-1 «О ветеринарии» и на основании представления исполняющего обязанности председателя комитета государственного ветеринарного надзора Нижегородской области Д.В.Макарова от 27 ноября 2017 года № 50200000-75/17:

1. Признать село Богоявление Дальнеконстантиновского муниципального района Нижегородской области неблагополучным пунктом по бешенству и установить на его территории карантин по бешенству на срок до 5 февраля 2018 года.

2. Считать:
- эпизоотическим очагом по бешенству территорию личного подсобного хозяйства Шадруковой Л.В. в селе Богоявление Дальнеконстантиновского муниципального района Нижегородской области;
- входящими в угрожаемую зону по бешенству населенные пункты Дальнеконстантиновского муниципального района Нижегородской области: деревня Александровка, деревня Белая Поляна, село Гремячая Поляна, деревня Борцово, деревня Льготка, деревня Сарадон, деревня Учеватиха, жилой комплекс Малая Поляна.

3. Запретить на период действия карантина на территории неблагополучного пункта:
1) проведение выставок собак и кошек, выводок и натаски собак;
2) торговлю животными, вывоз животных за пределы неблагополучного пункта.

4. Утвердить прилагаемый план мероприятий по ликвидации эпизоотического очага по бешенству животных на территории села Богоявление Дальнеконстантиновского муниципального района Нижегородской области.

5. Предложить управлению Федеральной службы по надзору в сфере защиты прав потребителей и благополучия человека по Нижегородской области, комитету по охране, использованию и воспроизводству объектов животного мира Нижегородской области, Главному управлению Министерства внутренних дел Российской Федерации по Нижегородской области, органам местного самоуправления Дальнеконстантиновского муниципального района Нижегородской области совместно с комитетом государственного ветеринарного надзора Нижегородской области обеспечить реализацию пункта 3 настоящего Указа и прилагаемого плана мероприятий по ликвидации эпизоотического очага по бешенству животных на территории села Богоявление Дальнеконстантиновского муниципального района Нижегородской области в рамках полномочий.

6. Аппарату Правительства Нижегородской области обеспечить опубликование настоящего Указа.

Врио Губернатора Г.С.Никитин

УТВЕРЖДЕН
Указом Губернатора
Нижегородской области
от 30 ноября 2017 года № 142

ПЛАН
мероприятий по ликвидации эпизоотического очага по бешенству животных на территории села Богоявление Дальнеконстантиновского муниципального района Нижегородской области

№ п/п	Наименование мероприятий	Исполнители	Срок исполнения
1	2	3	4
Организационные мероприятия			
1.	Провести эпизоотолого- эпидемиологическое обследование эпизоотического очага и неблагополучного пункта с определением места нахождения больного животного и возможных путях заноса возбудителя бешенства на территорию неблагополучного пункта	Комитет госветнадзора Нижегородской области Управление Федеральной службы по надзору в сфере защиты прав потребителей и благополучия человека по Нижегородской области	в течение суток с момента регистрации заболевания
2.	Обеспечить информирование обо всех случаях, подозрительных на заболевание бешенства животных и гидрофобии у людей в эпизоотическом очаге	Комитет госветнадзора Нижегородской области Министерство здравоохранения Нижегородской области	на период карантина
3.	Провести информационно- разъяснительную работу на территории муниципального образования с населением об опасности заболевания бешенством и мерах по его предупреждению	Комитет госветнадзора Нижегородской области Органы местного самоуправления Дальнеконстантиновского муниципального района Министерство здравоохранения Нижегородской области	до 27.12.2017
4.	Информировать население о предстоящей вакцинации и обеспечить предоставление животных для вакцинации против бешенства	Органы местного самоуправления Дальнеконстантиновского муниципального района	до 27.12.2017
5.	Ввести в действие ограничения на оборот животных, продуктов животноводства в неблагополучном пункте	Комитет госветнадзора Нижегородской области	на период карантина
6.	Обеспечить проведение профилактических мероприятий по введению в действие ограничений на территории неблагополучного пункта в рамках полномочий	ГУ МВД России по Нижегородской области	на период карантина
7.	Организовать отлов безнадзорных животных на территории неблагополучного пункта, населенных пунктов, входящих в угрожаемую зону	Органы местного самоуправления Дальнеконстантиновского муниципального района	на период карантина
8.	Организовать регулирование численности лисицы на территории Дальнеконстантиновского муниципального района	Комитет по охране, использованию и воспроизводству объектов животного мира Нижегородской области	на период карантина
9.	Обеспечить содержание домашних животных в соответствии с Временными правилами содержания домашних животных на территории Нижегородской области, утвержденными постановлением Правительства Нижегородской области от 23 августа 2013 года № 583	Органы местного самоуправления Дальнеконстантиновского муниципального района Комитет госветнадзора Нижегородской области	на период карантина
10.	В случае нарушения правил содержания собак и кошек привлекать к административной ответственности владельцев животных	Комитет госветнадзора Нижегородской области	на период карантина
Противоэпизоотические мероприятия			
11.	Организовать подворный обход в неблагополучном пункте с целью выявления условий содержания и учета всех восприимчивых животных, выявления больных, подозрительных в заболевании и подозреваемых в заражении животных	ГУ МВД России по Нижегородской области Комитет госветнадзора Нижегородской области Управление Федеральной службы по надзору в сфере защиты прав потребителей и благополучия человека по Нижегородской области	до 27.12.2017
12.	Организовать в эпизоотическом очаге постоянное наблюдение за подозрительными по заболеванию бешенством животными, подвергнуть их вынужденной вакцинации антирабической вакциной и изолировать на 60 дней	Комитет госветнадзора Нижегородской области	на период карантина
13.	Создать необходимый резерв антирабической вакцины	Комитет госветнадзора Нижегородской области	до 27.12.2017
14.	Провести вынужденную вакцинацию антирабической вакциной всех восприимчивых животных в неблагополучном пункте и угрожаемой зоне в соответствии с наставлением по ее применению	Комитет госветнадзора Нижегородской области	в период карантина
15.	Эвтаназию животных с явными признаками бешенства проводить в соответствии с ветеринарно- санитарными правилами сбора, утилизации и уничтожения биологических отходов	Комитет госветнадзора Нижегородской области	на период карантина
16.	Трупы умерщвленных и павших от бешенства животных сжигать или утилизировать в биотермическую яму. Снятие шкур запрещается	Комитет госветнадзора Нижегородской области	на период карантина
17.	Провести вынужденную дезинфекцию (текущую и заключительную) мест, где находились животные, больные и подозрительные по заболеванию бешенством, предметы ухода за животными, одежду и другие вещи, загрязненные слюной и другими выделениями больных бешенством животных, подвергнуть дезинфекции в соответствии с Инструкцией по проведению ветеринарной дезинфекции объектов животноводства	Комитет госветнадзора Нижегородской области	на период карантина

(Окончание на 12-й стр.)

Проверить выход ваших объявлений можно на сайте www.pravda-nn.ru в Официальном отделе

(Окончание. Начало на 11-й стр.)

18.	Контроль качества вынужденной дезинфекции (текущей и заключительной) эпизоотического очага	Комитет госветнадзора Нижегородской области	на период карантина
19.	Проводить карантинирование животных, покусавших людей, с последующим сообщением в территориальное отделение Роспотребнадзора и лечебное учреждение	Комитет госветнадзора Нижегородской области	на период карантина
20.	Обеспечить контроль за выполнением организационных и противоэпизоотических мероприятий по ликвидации эпизоотического очага	Комитет госветнадзора Нижегородской области	на период карантина
21.	Молоко от клинически здоровых животных у населения в неблагополучном пункте разрешается использовать в пищу людям или в корм животным после пастеризации при 80-85^{0}С в течение 30 минут или кипячения в течение 5 минут независимо от проведенных прививок против бешенства	Комитет госветнадзора Нижегородской области	на период карантина
Противоэпидемические мероприятия			
22.	Провести подворные (поквартирные) обходы с участием медицинских работников и сотрудников ветеринарных учреждений	Органы местного самоуправления Дальнеконстантиновского муниципального района Министерство здравоохранения Нижегородской области Комитет госветнадзора Нижегородской области	до 27.12.2017
23.	Собрать эпидемиологический анамнез, незамедлительно сообщить о выявленных случаях бешенства в органы, осуществляющие государственный санитарно-эпидемиологический надзор и ветеринарный надзор	Органы местного самоуправления Дальнеконстантиновского муниципального района Министерство здравоохранения Нижегородской области	до 27.12.2017
24.	При выявлении лиц, профессиональная деятельность которых связана с риском заражения вирусом бешенства, обеспечить их иммунизацию против бешенства	Министерство здравоохранения Нижегородской области Органы местного самоуправления Дальнеконстантиновского муниципального района	на период карантина
25.	Обеспечить госпитализацию больных с клиническими признаками или подозрительных на заболевание бешенством	Министерство здравоохранения Нижегородской области Органы местного самоуправления Дальнеконстантиновского муниципального района	на период карантина
26.	Обеспечить контроль за выполнением противоэпидемических мероприятий по ликвидации эпизоотического очага	Управление Федеральной службы по надзору в сфере защиты прав потребителей и благополучия человека по Нижегородской области	на период карантина
Снятие карантина по бешенству животных на территории села Богоявление Дальнеконстантиновского муниципального района Нижегородской области			
27.	Подготовить отчет о выполнении плана мероприятий по ликвидации эпизоотического очага по бешенству животных	Комитет госветнадзора Нижегородской области	05.02.2018

УКАЗ
ГУБЕРНАТОРА НИЖЕГОРОДСКОЙ ОБЛАСТИ
от 1 декабря 2017 года № 146

О внесении изменений в Указ Губернатора Нижегородской области от 30 ноября 2012 года № 113

1. Внести в Указ Губернатора Нижегородской области от 30 ноября 2012 года № 113 «Об образовании комиссии по повышению качества предоставления государственных и муниципальных услуг на территории Нижегородской области» следующие изменения:

1) ввести в состав комиссии по повышению качества предоставления государственных и муниципальных услуг на территории Нижегородской области (далее - комиссия):

Святненко Артема Игоревича - заместителя министра социальной политики Нижегородской области

Антонову Татьяну Константиновну - заместителя руководителя управления госу-дарственной службы занятости населения Нижегородской области;

2) изложить наименование должности члена комиссии в следующей редакции:

«Мелихова Татьяна Евгеньевна - заместитель начальника управления по воп-росам миграции ГУ МВД России по Нижегородской области (по согласованию)»;

3) вывести из состава комиссии Болнова Льва Валерьевича, Кошелеву Светлану Николаевну, Святкину Елену Эдуардовну.

2. Аппарату Правительства Нижегородской области обеспечить опубликование настоящего Указа.

И.о.временно исполняющего обязанности Губернатора Е.Б.Люлин

Включен в Реестр нормативных актов органов исполнительной власти Нижегородской области
23 октября 2017 года
№ в реестре 10326-518-210

УПРАВЛЕНИЕ ГОСУДАРСТВЕННОЙ ОХРАНЫ ОБЪЕКТОВ КУЛЬТУРНОГО НАСЛЕДИЯ НИЖЕГОРОДСКОЙ ОБЛАСТИ
ПРИКАЗ
от 04.10.2017 № 210

Об утверждении границ и режима использования территорий объектов культурного наследия регионального значения, расположенных на улице Большая Печерская в г. Нижнем Новгороде

В целях обеспечения сохранности объектов культурного наследия регионального значения «Дом политкаторжан, построенный в 1930 г. по инициативе Акимова Сергея Александровича, архитектор К.Д.Блохин» (Большая Печерская ул., 30 (литер А)), «Дом Т.Г.Погуляева» (Большая Печерская ул., 33 (литеры А, А1)), «Усадьба Е.И.Богоявленской: 1. Главный дом. 2. Флигель. 3. Кирпичные ворота» (Большая Печерская ул., 41 (литеры А, А1), 41а (литеры Б, Б1)) в г. Нижнем Новгороде на исторически сложившихся территориях, руководствуясь статьями 3, 3^1, 5, 5^1, 36 Федерального закона от 25 июня 2002 года № 73-ФЗ "Об объектах культурного наследия (памятниках истории и культуры) народов Российской Федерации", приказываю:

1. Утвердить границы и режим использования территорий объектов культурного наследия регионального значения «Дом политкаторжан, построенный в 1930 г. по инициативе Акимова Сергея Александровича, архитектор К.Д.Блохин» (Большая Печерская ул., 30 (литер А)), «Дом Т.Г.Погуляева» (Большая Печерская ул., 33 (литеры А, А1)), «Усадьба Е.И.Богоявленской: 1. Главный дом. 2. Флигель. 3. Кирпичные ворота» (Большая Печерская ул., 41 (литеры А, А1), 41а (литеры Б, Б1)) в г. Нижнем Новгороде согласно приложениям 1, 2 к настоящему приказу.

2. Поручить начальнику отдела государственной охраны и учета объектов культурного наследия С.В.Зеленовой организовать работу по направлению в установленном порядке копии настоящего приказа в федеральный орган исполнительной власти, уполномоченный Правительством Российской Федерации на осуществление государственного кадастрового учета, государственной регистрации прав, ведение Единого государственного реестра недвижимости и предоставление сведений, содержащихся в Едином государственном реестре недвижимости, а также в администрацию города Нижнего Новгорода для размещения в информационной системе обеспечения градостроительной деятельности.

3. Контроль за исполнением настоящего приказа оставляю за собой.

Руководитель Н.А.Преподобная

ПРИЛОЖЕНИЕ 1
к приказу управления государственной охраны объектов культурного наследия Нижегородской области
от 04.10.2017 № 210

1. Граница территории
объекта культурного наследия регионального значения «Дом политкаторжан, построенный в 1930 г. по инициативе Акимова Сергея Александровича, архитектор К.Д.Блохин « (Большая Печерская ул., 30 (литер А) в г. Нижнем Новгороде)

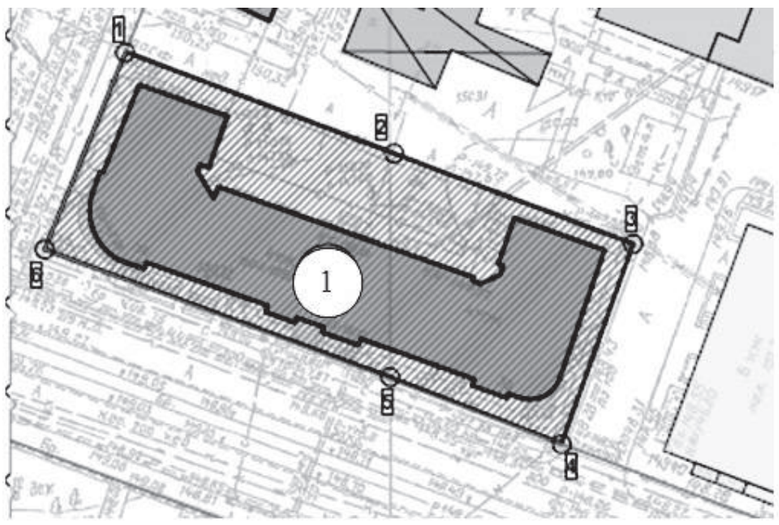

УСЛОВНЫЕ ОБОЗНАЧЕНИЯ:

- объект культурного наследия регионального значения: 1. «Дом политкаторжан, построенный в 1930 г. по инициативе Акимова Сергея Александровича, архитектор К.Д.Блохин» (Большая Печерская ул., 30 (литер А))

- граница территории объекта культурного наследия

- характерная точка границы территории объекта культурного наследия

Описание границы территории объекта культурного наследия регионального значения «Дом политкаторжан, построенный в 1930 г. по инициативе Акимова Сергея Александровича, архитектор К.Д.Блохин « (Большая Печерская ул., 30 (литер А) в г. Нижнем Новгороде)

Граница территории объекта культурного наследия проходит по западной, южной и восточной границам земельного участка с кадастровым номером 52:18:0060100:19 и на продолжении его северной границы.

Координаты характерных точек границы территории
объекта культурного наследия регионального значения «Дом политкаторжан, построенный в 1930 г. по инициативе Акимова Сергея Александровича, архитектор К.Д.Блохин « (Большая Печерская ул., 30 (литер А) в г. Нижнем Новгороде)

Обозначение характерной точки	Координаты характерных точек в местной системе координат (МСК) г. Нижний Новгород	
	X	Y
1	2367,14	2470,57
2	2355,86	2500,58
3	2345,81	2527,31
4	2323,65	2519,30
5	2331,03	2500,13
6	2345,20	2461,50
1	2367,14	2470,57

2. Граница территории
объекта культурного наследия регионального значения «Дом Т.Г.Погуляева» (Большая Печерская ул., 33 (литеры А, А1) в г. Нижнем Новгороде)

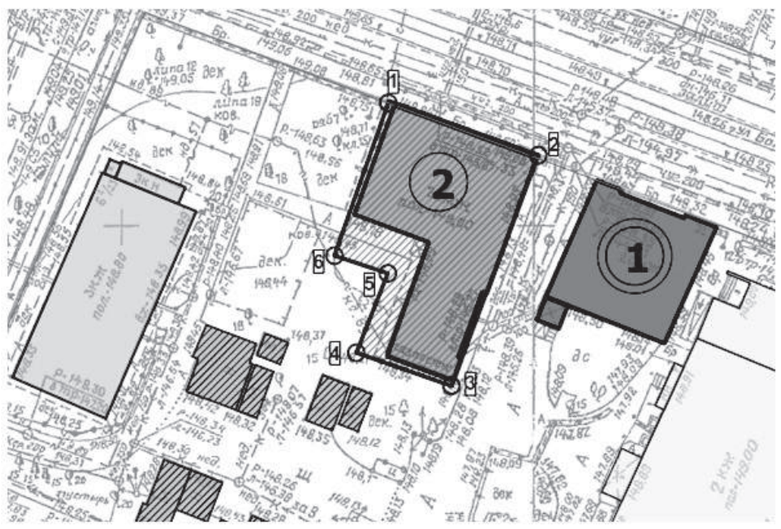

УСЛОВНЫЕ ОБОЗНАЧЕНИЯ:

1. Объект культурного наследия федерального значения «Дом жилой (дер.)», 1870 г. (ул. Большая Печерская, 35)
2. Объект культурного наследия регионального значения «Дом Т.Г.Погуляева» (Большая Печерская ул., 33 (литеры А, А1))

- граница территории объекта культурного наследия регионального значения «Дом Т.Г.Погуляева»

- характерная точка границы территории объекта культурного наследия

Описание границы территории объекта культурного наследия регионального значения «Дом Т.Г.Погуляева» (Большая Печерская ул., 33 (литеры А, А1) в г. Нижнем Новгороде)

Граница территории объекта культурного наследия проходит по красной линии улицы Большая Печерская, по юго-восточной и юго-западной границам земельного участка с кадастровым номером 52:18:0060099:54 и далее по отмостке объекта культурного наследия регионального значения «Дом Т.Г.Погуляева».

Координаты характерных точек границы территории
объекта культурного наследия регионального значения «Дом Т.Г.Погуляева» (Большая Печерская ул., 33 (литеры А, А1) в г. Нижнем Новгороде)

Обозначение характерной точки	Координаты характерных точек в местной системе координат (МСК) г. Нижний Новгород	
	X	Y
1	2315,09	2482,56
2	2308,50	2500,82
3	2280,50	2490,20
4	2284,51	2478,58
5	2294,16	2482,42
6	2296,30	2475,90
1	2315,09	2482,56

3. Граница территории
объекта культурного наследия регионального значения «Усадьба Е.И.Богоявленской: 1. Главный дом. 2. Флигель. 3. Кирпичные ворота» (Большая Печерская ул., 41 (литеры А, А1), 41а (литеры Б, Б1) в г. Нижнем Новгороде)

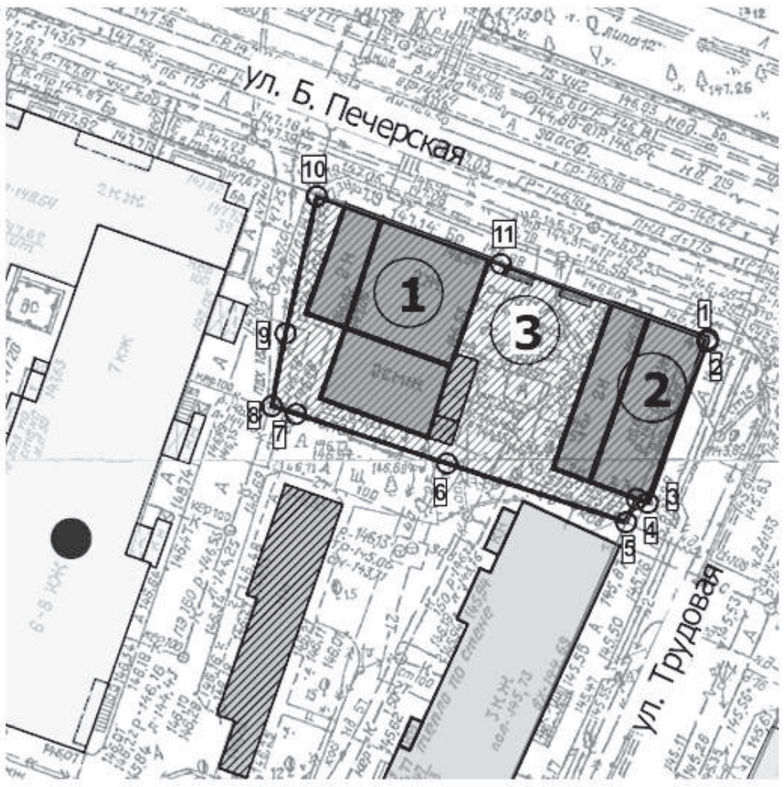

УСЛОВНЫЕ ОБОЗНАЧЕНИЯ:

Объект культурного наследия регионального значения «Усадьба Е.И.Богоявленской: 1. Главный дом. 2. Флигель. 3. Кирпичные ворота» (Большая Печерская ул., 41 (литеры А, А1), 41а (литеры Б, Б1))

- граница территории объекта культурного наследия

- характерная точка границы территории объекта культурного наследия

Описание границы территории объекта культурного наследия регионального значения «Усадьба Е.И.Богоявленской: 1. Главный дом. 2. Флигель. 3. Кирпичные ворота» (Большая Печерская ул., 41 (литеры А, А1), 41а (литеры Б, Б1) в г. Нижнем Новгороде)

Граница территории объекта культурного наследия проходит по восточной стене флигеля, по красной линии по ул. Трудовая вдоль восточной границы земельного участка с кадастровым номером 52:18:0060099:59, по южным границам земельных участков с кадастровыми номерами 52:18:0060099:60, 52:18:0060099:59, по западной границе земельного участка с кадастровым номером 52:18:0060099:60, по красной линии по ул. Большая Печерская параллельно северным границам земельных участков с кадастровыми номерами 52:18:0060099:60, 52:18:0060099:59.

Координаты характерных точек границы территории
объекта культурного наследия регионального значения «Усадьба Е.И.Богоявленской: 1. Главный дом. 2. Флигель. 3. Кирпичные ворота» (Большая Печерская ул., 41 (литеры А, А1), 41а (литеры Б, Б1) в г. Нижнем Новгороде)

Обозначение характерной точки	Координаты характерных точек в местной системе координат (МСК) г. Нижний Новгород	
	X	Y
1	2262,43	2624,78
2	2262,19	2624,75
3	2245,73	2618,60
4	2246,15	2617,46
5	2243,75	2616,38
6	2249,74	2598,03
7	2254,79	2582,57
8	2255,59	2580,10
9	2263,01	2581,49
10	2277,00	2584,70
11	2270,13	2603,44
1	2262,43	2624,78

ПРИЛОЖЕНИЕ 2
к приказу управления государственной охраны объектов культурного наследия Нижегородской области
от 04.10.2017 № 210

Режим использования
территорий объектов культурного наследия регионального значения «Дом политкаторжан, построенный в 1930 г. по инициативе Акимова Сергея Александровича, архитектор К.Д.Блохин» (Большая Печерская ул., 30 (литер А)), «Дом Т.Г.Погуляева» (Большая Печерская ул., 33 (литеры А, А1)), «Усадьба Е.И.Богоявленской: 1. Главный дом. 2. Флигель. 3. Кирпичные ворота» (Большая Печерская ул., 41 (литеры А, А1), 41а (литеры Б, Б1)) в г. Нижнем Новгороде

1. Настоящим Режимом разрешается:

а) проведение работ по сохранению объектов культурного наследия или их отдельных элементов в соответствии с проектами проведения указанных работ, согласованными в установленном порядке с государственным органом охраны объектов культурного наследия Нижегородской области, на основании его письменного разрешения и задания на проведение указанных работ;

б) ведение хозяйственной деятельности, не противоречащей требованиям обеспечения сохранности объектов культурного наследия и позволяющей обеспечить функционирование объектов культурного наследия в современных условиях, в том числе:

- прокладка новых и ремонт существующих объектов инженерной инфраструктуры (сети водоснабжения, канализации, теплоснабжения, газоснабжения, электроснабжения, телефонизации);

- благоустройство территории с применением отдельно стоящего оборудования освещения, установка уличной мебели (скамьи), отвечающих характеристикам элементов исторической среды; посадка ценных пород деревьев и кустарников, разбивка цветников и газонов; установка по границам земельных участков прозрачного ограждения высотой не более двух метров;

- использование ночной подсветки фасадов объектов культурного наследия;

в) установка на фасадах объектов культурного наследия информационных надписей и обозначений, мемориальных досок не выше уровня первого этажа.

2. Настоящим Режимом запрещается:

а) размещение объектов капитального строительства, а также проведение земляных, строительных, мелиоративных и иных работ, за исключением работ по сохранению объектов культурного наследия или их отдельных элементов, а также ведения хозяйственной деятельности, не противоречащей требованиям обеспечения сохранности объектов культурного наследия и позволяющей обеспечить функционирование объектов культурного наследия в современных условиях;

б) установка на уличных фасадах и крышах объектов культурного наследия элементов инженерного оборудования (кондиционеров, антенн и т. д.);

в) прокладка инженерной инфраструктуры надземным способом;

г) проведение всех видов земляных работ без осуществления мероприятий по обеспечению сохранности объекта археологического наследия «Культурный слой г. Нижнего Новгорода».

д) размещение рекламных конструкций, кроме наружной рекламы, содержащей исключительно информацию о проведении на объекте культурного наследия, его территории театрально-зрелищных, культурно-просветительных и зрелищно-развлекательных мероприятий или исключительно информацию об указанных мероприятиях с одновременным упоминанием об определенном лице как о спонсоре конкретного мероприятия при условии, если такому упоминанию отведено не более чем десять процентов рекламной площади (пространства);

е) организация парковок.

3. Назначение объектов культурного наследия, а также виды разрешенного использования земельных участков в границах территорий объектов культурного наследия определяются с учетом видов разрешенного использования, предусмотренных для данной территориальной зоны правилами землепользования и застройки муниципального образования и определенных настоящим приказом требований, если это не ухудшает состояние объектов культурного наследия, не наносит вред окружающей историко-культурной и природной среде, а также не нарушает права и законные интересы других лиц.

Включен в Реестр нормативных актов органов исполнительной власти Нижегородской области
13 ноября 2017 года
№ в реестре 10435-319-1558

МИНИСТЕРСТВО ЭКОЛОГИИ И ПРИРОДНЫХ РЕСУРСОВ НИЖЕГОРОДСКОЙ ОБЛАСТИ
ПРИКАЗ
от 08.11.2017 № 1558

О внесении изменений в Перечень участков недр местного значения Нижегородской области, утвержденный приказом министерства экологии и природных ресурсов Нижегородской области от 07.11.2012 № 1106

В соответствии с Законом Российской Федерации от 21.02.1992 № 2395-1 «О недрах», Законом Нижегородской области от 03.11.2010 № 169-З «О недропользовании на территории Нижегородской области», приказом Федерального агентства по недропользованию от 15.06.2012 № 687 «Об утверждении Порядка подготовки, рассмотрения, согласования перечней участков недр местного значения или отказа в согласовании таких перечней», постановлением Правительства Нижегородской области от 31.12.2010 № 965 «Об утверждении Положения о министерстве экологии и природных ресурсов Нижегородской области» приказываю:

1. Внести в Перечень участков недр местного значения Нижегородской области, утвержденный приказом министерства экологии и природных ресурсов Нижегородской области от 07.11.2012 № 1106 (далее - Перечень), изменения, дополнив Перечень пунктом 150 и 151 следующего содержания:

«

150	Пески строительные	«Устынский» в 71 квартале (выдел 7,12) Уренского участкового лесничества,	0,029	1	57	22	19,02	45	42	33,38	-	-	Геологическое изучение, разведка и добыча
		в 3,0 км		2	57	22	17,60	45	42	39,30			
		юго-восточнее д.		3	57	22	20,13	45	42	40,16			
		Красный Яр		4	57	22	20,42	45	42	47,03			
		Уренского района		5	57	22	17,36	45	42	47,12			
		Нижегородской		6	57	22	14,80	45	42	26,30			
		области		7	57	22	15,90	45	42	25,60			
151	Пески строительные	«Ломляевский» участок недр. В	0,13	1	56	39	35,00	43	35	46,00			Геологическое изучение, разведка и добыча
		0,1 км восточнее		2	56	39	36,00	43	35	58,00			
		д. Ломляево.		3	56	39	13,00	43	36	12,00			
		Городецкий		4	56	39	16,00	43	35	53,00			
		район		5	56	39	19,26	43	35	52,68			
				6	56	39	20,10	43	35	55,15			
				7	56	39	22,37	43	35	56,46			
				8	56	39	25,52	43	35	56,18			
				9	56	39	29,17	43	35	53,74			
				10	56	39	30,08	43	35	49,28			

».

2. Контроль за исполнением настоящего приказа оставляю за собой.

И.о. министра А.В.Дряхлов

Включен в Реестр нормативных актов органов исполнительной власти Нижегородской области
31 октября 2017 года
№ в реестре 10349-518-220

УПРАВЛЕНИЕ ГОСУДАРСТВЕННОЙ ОХРАНЫ ОБЪЕКТОВ КУЛЬТУРНОГО НАСЛЕДИЯ НИЖЕГОРОДСКОЙ ОБЛАСТИ
ПРИКАЗ
от 11.10.2017 № 220

Об утверждении границы и режима использования территории объекта культурного наследия регионального значения «Дом причта Воскресенской церкви» на ул. 3-я Ямская, 1 (литер А) в г.Нижнем Новгороде

В целях обеспечения сохранности объекта культурного наследия регионального значения «Дом причта Воскресенской церкви» (г. Нижний Новгород, ул. 3-я Ямская, 1 (литер А)) на исторически сложившейся территории, руководствуясь статьями 3, 3^1, 5, 5^1, 36 Федерального закона от 25 июня 2002 года № 73-ФЗ «Об объектах культурного наследия (памятниках истории и культуры) народов Российской Федерации», приказываю:

1. Утвердить границу и режим использования территории объекта культурного наследия регионального значения «Дом причта Воскресенской церкви» (г. Нижний Новгород, ул. 3-я Ямская, 1 (литер А)) согласно приложениям 1, 2 к настоящему приказу.

2. Поручить начальнику отдела государственной охраны и учета объектов культурного наследия С.В.Зеленовой организовать работу по направлению в установленном порядке копии настоящего приказа в федеральный орган исполнительной власти, уполномоченный Правительством Российской Федерации на осуществление государственного кадастрового учета, государственной регистрации прав, внедение Единого государственного реестра недвижимости и предоставление сведений, содержащихся в Едином государственном реестре недвижимости, а также в администрацию города Нижнего Новгорода для размещения в информационной системе обеспечения градостроительной деятельности.

3. Контроль за исполнением настоящего приказа оставляю за собой.

Руководитель Н.А.Преподобная

ПРИЛОЖЕНИЕ 1
к приказу управления государственной охраны объектов культурного наследия Нижегородской области
от 11 октября 2017 года № 220

Граница территории
объекта культурного наследия регионального значения «Дом причта Воскресенской церкви» (г. Нижний Новгород, ул. 3-я Ямская, 1 (литер А))

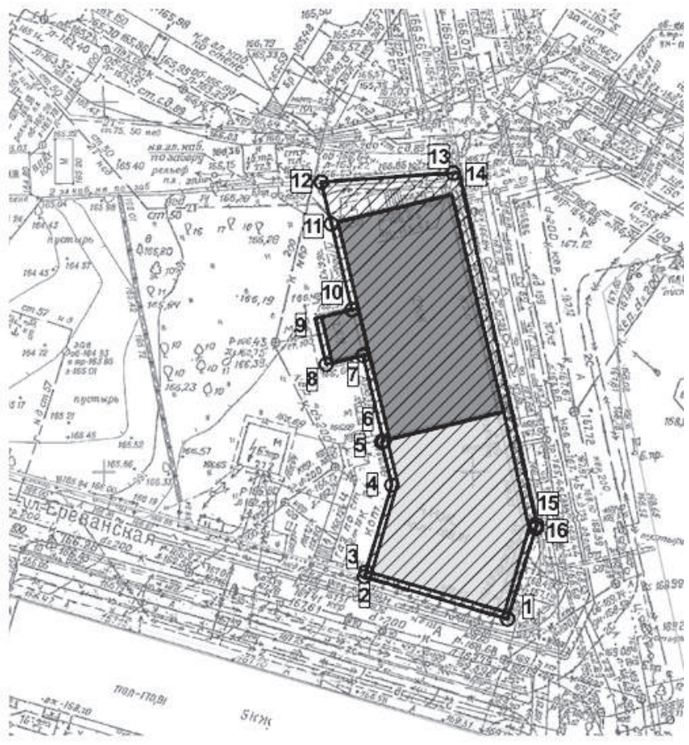

(Окончание на 13-й стр.)

(Окончание. Начало на 12-й стр.)

УСЛОВНЫЕ ОБОЗНАЧЕНИЯ:

	- объект культурного наследия регионального значения «Дом причта Воскресенской церкви»
	- граница территории объекта культурного наследия регионального значения «Дом причта Воскресенской церкви»
5	- характерная точка границы территории объекта культурного наследия

Описание границы территории объекта культурного наследия регионального значения «Дом причта Воскресенской церкви»
(г. Нижний Новгород, ул. 3-я Ямская, 1 (литер А))

№№ точек	Описание прохождения границы
1-2	По красной линии улицы Ереванская
2-12	По западному фасаду дома № 1 по ул.3-я Ямская и в створе с ним, через земельный участок с кадастровым номером 52:18:0060150:3
12-13	По северной границе земельного участка с кадастровым номером 52:18:0060150:3
13-14	По продолжению северной границы земельного участка с кадастровым номером 52:18:0060150:3 до красной линии улицы 3-я Ямская
14-15	По красной линии улицы 3-я Ямская
15-16	По продолжению юго-восточной границы земельного участка с кадастровым номером 52:18:0060150:3 до красной линии по ул. 3-я Ямская
16-1	По юго-восточной границе земельного участка с кадастровым номером 52:18:0060150:3 до пересечения с красной линией улицы Ереванская

Координаты характерных точек границы территории
объекта культурного наследия регионального значения «Дом причта Воскресенской церкви» (г. Нижний Новгород, ул. 3-я Ямская, 1 (литер А))

Обозначение характерной точки	Координаты характерных точек в местной системе координат (МСК) г.Нижний Новгород	
	X	Y
1	1080,33	-345,19
2	1086,06	-364,57
3	1086,69	-364,37
4	1098,44	-360,88
5	1104,27	-362,28
6	1104,34	-361,98
7	1115,94	-364,78
8	1114,74	-369,78
9	1120,94	-371,28
10	1122,14	-366,28
11	1133,72	-369,08
12	1139,38	-370,47
13	1140,59	-352,54
14	1140,64	-351,73
15	1093,01	-341,23
16	1092,62	-341,36
1	1080,33	-345,19

ПРИЛОЖЕНИЕ 2
к приказу управления государственной
охраны объектов культурного наследия
Нижегородской области
от 11 октября 2017 года № 220

Режим использования
территории объекта культурного наследия регионального значения
«Дом причта Воскресенской церкви» (г. Нижний Новгород,
ул. 3-я Ямская, 1 (литера А))

1. Настоящим Режимом разрешается:
а) проведение работ по сохранению объекта культурного наследия или его отдельных элементов в соответствии с проектами проведения указанных работ, согласованными в установленном порядке с государственным органом охраны объектов культурного наследия Нижегородской области, на основании его письменного разрешения и задания на проведение указанных работ;
б) ведение хозяйственной деятельности, не противоречащей требованиям обеспечения сохранности объекта культурного наследия и позволяющей обеспечить функционирование объекта культурного наследия в современных условиях, в том числе:
- благоустройство территории;
- ремонт, реконструкция, прокладка инженерных коммуникаций подземным способом при условии проведения мероприятий по обеспечению сохранности объекта археологического наследия «Культурный слой г.Нижнего Новгорода»;
- реконструкция объекта капитального строительства, не являющегося объектом культурного наследия, с учётом цветовых и стилистических особенностей объекта культурного наследия без применения контрастных цветовых и стилистических решений.
2. Настоящим Режимом запрещается:
а) снос объекта культурного наследия и осуществление хозяйственной деятельности, причиняющей вред объекту культурного наследия;
б) проведение земляных, строительных, мелиоративных и иных работ, за исключением работ по сохранению объекта культурного наследия или его отдельных элементов, а также хозяйственной деятельности, не противоречащей требованиям обеспечения сохранности объекта культурного наследия и позволяющей обеспечить функционирование объекта культурного наследия в современных условиях;
в) строительство объектов капитального строительства и увеличение объемно-пространственных характеристик существующих объектов капитального строительства;
г) прокладка инженерных коммуникаций надземным способом, а также на фасадах зданий;
д) размещение рекламных конструкций, кроме наружной рекламы, содержащей исключительно информацию о проведении на объекте культурного наследия, его территории театрально-зрелищных, культурно-просветительных и зрелищно-развлекательных мероприятий или исключительно информацию об указанных мероприятиях с одновременным упоминанием об определенном лице как о спонсоре конкретного мероприятия при условии, если такому упоминанию отведено не более чем десять процентов рекламной площади (пространства);
3. Назначение объекта культурного наследия при осуществлении приспособления его для современного использования, а также виды разрешенного использования земельных участков в границе территории объекта культурного наследия определяются с учетом видов разрешенного использования, предусмотренных для данной территориальной зоны правилами землепользования и застройки муниципального образования и определенных настоящим приказом требований, если это не ухудшает состояние объекта культурного наследия, не наносит вред окружающей историко-культурной и природной среде, а также не нарушает права и законные интересы других лиц.

Включен в Реестр нормативных
актов органов исполнительной власти
Нижегородской области
30 октября 2017 года
№ в реестре 10342-319-1402

МИНИСТЕРСТВО ЭКОЛОГИИ И ПРИРОДНЫХ РЕСУРСОВ НИЖЕГОРОДСКОЙ ОБЛАСТИ
ПРИКАЗ
от 06.10.2017 № 1402

Об утверждении проекта зоны санитарной охраны водозабора подземных вод СПК «Дубенский» в с.Дубенское Вадского района Нижегородской области

В соответствии с Федеральным законом от 30.03.1999 № 52-ФЗ «О санитарно-эпидемиологическом благополучии населения», положением о министерстве экологии и природных ресурсов Нижегородской области, утвержденным постановлением Правительства Нижегородской области от 31.12.2010 № 965, на основании санитарно-эпидемиологического заключения Управления Роспотребнадзора по Нижегородской области от 05.09.2017 № 52.02.15.000.Т.000008.09.17 о соответствии проекта зоны санитарной охраны водозабора подземных вод СПК «Дубенский» в с.Дубенское Вадского района Нижегородской области государственным санитарно-эпидемиологическим правилам и нормативам
приказываю:
1. Утвердить проект зоны санитарной охраны водозабора подземных вод СПК «Дубенский» в с.Дубенское Вадского района Нижегородской области.
2. Установить границы зоны санитарной охраны водозабора подземных вод СПК «Дубенский» в с.Дубенское Вадского района Нижегородской области согласно приложению 1.
3. Установить режим хозяйственного использования территорий в границах зоны санитарной охраны водозабора подземных вод СПК «Дубенский» в с.Дубенское Вадского района Нижегородской области согласно приложению 2.
4. Во исполнение Федерального закона от 13.07.2015 № 218-ФЗ «О государственной регистрации недвижимости» представить в орган регистрации прав документы о зоне санитарной охраны водозабора подземных вод СПК «Дубенский» в с.Дубенское Вадского района Нижегородской области как о зоне с особыми условиями использования территории.
5. Контроль за выполнением настоящего приказа возложить на первого заместителя министра Н.Н.Мочалину.

И.о.министра А.В.Дряхлов

ПРИЛОЖЕНИЕ 1
к приказу министерства экологии
и природных ресурсов
Нижегородской области
от 06.10.2017 № 1402

Границы зоны санитарной охраны водозабора подземных вод СПК «Дубенский» в с.Дубенское Вадского района Нижегородской области

В состав водозабора подземных вод СПК «Дубенский», расположенного в с.Дубенское Вадского района Нижегородской области, входят две скважины: № 1 и № 2.
Зона санитарной охраны (ЗСО) организуются в составе трех поясов: первый пояс (строгого режима) включает территорию расположения источников водоснабжения, второй и третий пояса (пояса ограничений) включают территорию, предназначенную для предупреждения загрязнения воды в водоносном пласте.
1. Границы первых поясов ЗСО скважин № 1 и № 2, эксплуатирующих защищенные от поверхностного загрязнения подземные воды, имеют в плане форму окружности радиусом 30 м от оси каждой из скважин.
2. Границы второго и третьего поясов ЗСО принимаются в соответствии с гидродинамическими расчетами и пунктом 2.2.2 СанПиН 2.1.4.1110-02.
2.1. Границы вторых поясов ЗСО скважин имеют в плане форму окружности радиусом 56,0 м от оси каждой из скважин.
2.2. Границы третьих поясов ЗСО скважин имеют в плане форму окружности радиусом 380,0 м от оси каждой из скважин.

ПРИЛОЖЕНИЕ 2
к приказу министерства экологии
и природных ресурсов
Нижегородской области
от 06.10.2017 № 1402

Режим хозяйственного использования территории в границах зоны санитарной охраны водозабора подземных вод СПК «Дубенский» в с.Дубенское Вадского района Нижегородской области

Первый пояс зоны санитарной охраны
Территория первого пояса ЗСО должна быть спланирована для отвода поверхностного стока за ее пределы, озеленена, ограждена и обеспечена охраной. Дорожки к сооружениям должны иметь твердое покрытие. Водопроводные сооружения, расположенные в первом поясе зоны санитарной охраны, должны быть оборудованы с учетом предотвращения возможности загрязнения питьевой воды через оголовки и устья скважины, люки и переливные трубы резервуаров и устройства заливки насосов. Водозабор должен быть оборудован аппаратурой для систематического контроля соответствия фактического дебита при эксплуатации водопровода проектной производительности, предусмотренной при его проектировании и обосновании границ ЗСО.

На территории первого пояса зоны санитарной охраны запрещаются:
- посадка высокоствольных деревьев;
- все виды строительства, не имеющие непосредственного отношения к эксплуатации, реконструкции и расширению водопроводных сооружений, в том числе прокладка трубопроводов различного назначения;
- размещение жилых и хозяйственно-бытовых зданий, проживание людей;
- применение удобрений и ядохимикатов.

На территории второго пояса осуществляется:
- выполнение мероприятий по санитарному благоустройству территории населенных пунктов и других объектов (оборудование канализацией, устройство водонепроницаемых выгребов, организация отвода поверхностного стока и др.).

Во втором поясе запрещается:
- размещение кладбищ, скотомогильников, полей ассенизации, полей фильтрации, навозохранилищ, силосных траншей, животноводческих и птицеводческих предприятий и других объектов, обусловливающих опасность микробного загрязнения подземных вод;
- применение удобрений и ядохимикатов;
- рубка леса главного пользования и реконструкции

На территории второго и третьего пояса осуществляется:
- выявление, тампонирование или восстановление всех старых, бездействующих, дефектных или неправильно эксплуатируемых скважин, представляющих опасность в части возможности загрязнения водоносных горизонтов;
- бурение новых скважин и новое строительство, связанное с нарушением почвенного покрова, производится при обязательном согласовании с центром государственного санитарно-эпидемиологического надзора;
- своевременное выполнение необходимых мероприятий по санитарной охране поверхностных вод, имеющих непосредственную гидрологическую связь с используемым водоносным горизонтом, в соответствии с гигиеническими требованиями к охране поверхностных вод.

Запрещается:
- закачка отработанных вод в подземные горизонты, подземного складирования твердых отходов и разработки недр земли;
- размещение складов горюче-смазочных материалов, ядохимикатов и минеральных удобрений, накопителей промстоков, шламохранилищ и других объектов, обусловливающих опасность химического загрязнения подземных вод (допускается в пределах третьего пояса ЗСО при условии выполнения специальных мероприятий по защите водоносного горизонта от загрязнения при наличии санитарно-эпидемиологического заключения, выданного с учетом заключения органов геологического контроля).

Включен в Реестр нормативных
актов органов исполнительной власти
Нижегородской области
27 октября 2017 года
№ в реестре 10336-518-219

УПРАВЛЕНИЕ ГОСУДАРСТВЕННОЙ ОХРАНЫ ОБЪЕКТОВ КУЛЬТУРНОГО НАСЛЕДИЯ НИЖЕГОРОДСКОЙ ОБЛАСТИ
ПРИКАЗ
от 09.10.2017 № 219

Об утверждении границы и режима использования территории объекта культурного наследия регионального значения «Дом К.Н.Нарышкина» в г.Нижнем Новгороде

В целях обеспечения сохранности объекта культурного наследия регионального значения «Дом К.Н.Нарышкина» (г. Нижний Новгород, ул. Шевченко, 16 (литера А)) на исторически сложившейся территории, руководствуясь статьями 3, 3^1, 5, 5^1, 36 Федерального закона от 25 июня 2002 года № 73-ФЗ «Об объектах культурного наследия (памятниках истории и культуры) народов Российской Федерации», приказываю:
1. Утвердить границу и режим использования территории объекта культурного наследия регионального значения «Дом К.Н.Нарышкина» (г.Нижний Новгород, ул. Шевченко, 16 (литера А)) согласно приложениям 1, 2 к настоящему приказу.
2. Поручить начальнику отдела государственной охраны и учета объектов культурного наследия С.В.Зеленовой организовать работу по направлению в установленном порядке копии настоящего приказа в федеральный орган исполнительной власти, уполномоченный Правительством Российской Федерации на осуществление государственного кадастрового учета, государственной регистрации прав, ведение Единого государственного реестра недвижимости и предоставление сведений, содержащихся в Едином государственном реестре недвижимости, а также в администрацию города Нижнего Новгорода для размещения в информационной системе обеспечения градостроительной деятельности.
3. Контроль за исполнением настоящего приказа оставляю за собой.

Руководитель Н.А.Преподобная

ПРИЛОЖЕНИЕ 1
к приказу управления государственной
охраны объектов культурного наследия
Нижегородской области
от 09.10.2017 № 219

Граница территории
объекта культурного наследия регионального значения «Дом К.Н.Нарышкина»
(г. Нижний Новгород, ул. Шевченко, 16 (литера А))

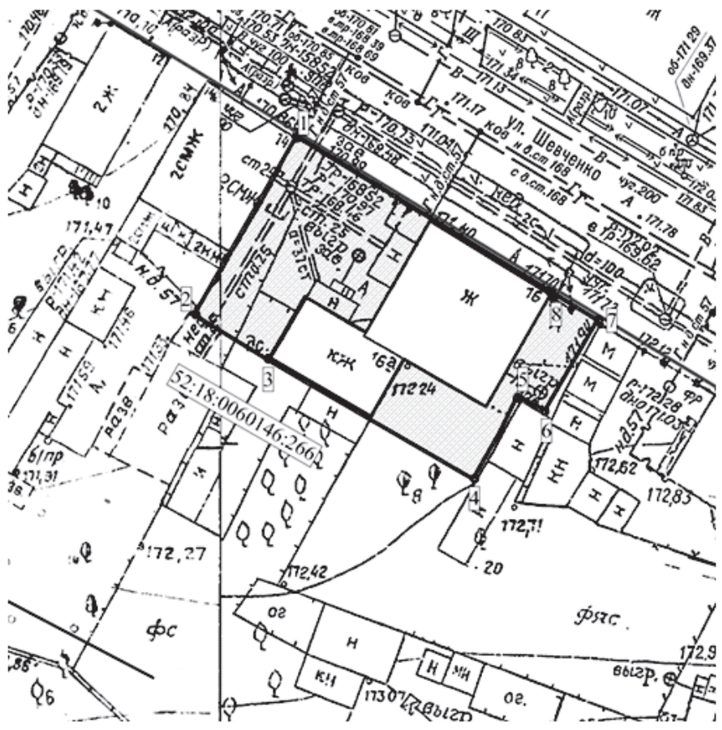

УСЛОВНЫЕ ОБОЗНАЧЕНИЯ:

- граница территории объекта культурного наследия регионального значения «Дом К.Н.Нарышкина»

8 - характерная точка границы территории объекта культурного наследия

Описание границы территории объекта культурного наследия регионального значения «Дом К.Н.Нарышкина»
(г. Нижний Новгород, ул. Шевченко, 16 (литера А))

№№ точек	Описание прохождения границы
1-2	По западной границе земельного участка с кадастровым номером 52:18:0060146:266 до створа с южным фасадом дома № 16а по ул.Шевченко
2-4	В створе с южным фасадом дома № 16а по ул.Шевченко до створа с восточной границей земельного участка с кадастровым номером 52:18:0060146:259
4-7	В створе с восточной границей земельного участка с кадастровым номером 52:18:0060146:259 и по данной восточной границе
7-1	Вдоль северных границ земельных участков с кадастровыми номерами 52:18:0060146:259 и 52:18:0060146:266

Координаты характерных точек границы территории
объекта культурного наследия регионального значения «Дом К.Н.Нарышкина»
(г. Нижний Новгород, ул. Шевченко, 16 (литера А))

Обозначение характерной точки	Координаты характерных точек в местной системе координат (МСК) г.Нижний Новгород	
	X	Y
1	1077,05	-242,12
2	1061,26	-251,20
3	1057,29	-244,66
4	1046,57	-226,12
5	1053,80	-222,23
6	1052,56	-219,73
7	1060,66	-214,99
8	1063,21	-219,19
1	1077,05	-242,12

ПРИЛОЖЕНИЕ 2
к приказу управления государственной
охраны объектов культурного наследия
Нижегородской области
от 09.10.2017 № 219

Режим использования территории объекта культурного наследия регионального значения «Дом К.Н.Нарышкина» (г. Нижний Новгород, ул. Шевченко, 16 (литера А))

1. Настоящим Режимом разрешается:
а) проведение работ по сохранению объекта культурного наследия или его отдельных элементов в соответствии с проектами проведения указанных работ, согласованными в установленном порядке с государственным органом охраны объектов культурного наследия Нижегородской области, на основании его письменного разрешения и задания на проведение указанных работ;
б) реконструкция объекта капитального строительства - дома № 16а по ул.Шевченко, не являющегося объектом культурного наследия, без увеличения его объемно-пространственных характеристик, с использованием исторических стилистических приемов декорирования фасадов здания, применение в его отделке традиционных для данной местности строительных материалов или материалов, имитирующих традиционные; преобладание плоскости стены над проемами, преимущественное использование традиционных для данной местности цветовых решений для окраски фасадов, архитектурных деталей фасадов, кровли и переплетов оконных заполнений, сложившихся в начале XX в.; сохранение исторических характеристик застройки - нейтрального силуэта, скатной крыши;
в) ведение хозяйственной деятельности, не противоречащей требованиям обеспечения сохранности объекта культурного наследия и позволяющей обеспечить функционирование объекта культурного наследия в современных условиях, в том числе:
- благоустройство территории;
- ремонт, реконструкция, прокладка инженерных коммуникаций подземным способом с принятием мер по обеспечению сохранности объекта археологического наследия «Культурный слой г.Нижнего Новгорода».
- размещение временных объектов, малых архитектурных форм и объектов благоустройства.
2. Настоящим Режимом запрещается:
а) снос объекта культурного наследия и осуществление хозяйственной деятельности, причиняющей вред объекту культурного наследия;
б) проведение земляных, строительных, мелиоративных и иных работ, за исключением работ по сохранению объекта культурного наследия или его отдельных элементов, а также ведения хозяйственной деятельности, не противоречащей требованиям обеспечения сохранности объекта культурного наследия и позволяющей обеспечить функционирование объекта культурного наследия в современных условиях;
в) строительство объектов капитального строительства и увеличение объемно-пространственных характеристик дома № 16а по ул.Шевченко; применение в оформлении указанного дома ярких и контрастных цветовых решений, больших остекленных поверхностей, ярких и блестящих кровельных материалов, нетрадиционных форм крыш;
г) прокладка инженерных коммуникаций надземным способом, а также на фасадах зданий;
д) размещение рекламных конструкций, кроме наружной рекламы, содержащей исключительно информацию о проведении на объекте культурного наследия, его территории театрально-зрелищных, культурно-просветительных и зрелищно-развлекательных мероприятий или исключительно информацию об указанных мероприятиях с одновременным упоминанием об определенном лице как о спонсоре конкретного мероприятия при условии, если такому упоминанию отведено не более чем десять процентов рекламной площади (пространства).
3. Назначение объекта культурного наследия при осуществлении приспособления его для современного использования, а также виды разрешенного использования земельных участков в границе территории объекта культурного наследия определяются с учетом видов разрешенного использования, предусмотренных для данной территориальной зоны правилами землепользования и застройки муниципального образования и определенных настоящим приказом требований, если это не ухудшает состояние объекта культурного наследия, не наносит вред окружающей историко-культурной и природной среде, а также не нарушает права и законные интересы других лиц.

Включен в Реестр нормативных
актов органов исполнительной власти
Нижегородской области
1 ноября 2017 года
№ в реестре 10380-319-1470

МИНИСТЕРСТВО ЭКОЛОГИИ И ПРИРОДНЫХ РЕСУРСОВ НИЖЕГОРОДСКОЙ ОБЛАСТИ
ПРИКАЗ
от 17.10.2017 № 1470

Об утверждении проекта зон санитарной охраны подземного источника водоснабжения - скважины ООО «Аэрофьюэлз-Нижний Новгород»

В соответствии с Федеральным законом от 30.03.1999 № 52-ФЗ «О санитарно-эпидемиологическом благополучии населения», руководствуясь Положением о министерстве экологии и природных ресурсов Нижегородской области, утвержденным постановлением Правительства Нижегородской области от 31.12.2010 № 965, распоряжением Губернатора Нижегородской области от 28.09.2017 № 1864-р, на основании санитарно-эпидемиологического заключения Управления Роспотребнадзора по Нижегородской области № 52.НЦ.04.000.Т.000135.03.15 от 02.03.2015 о соответствии проекта зон санитарной охраны подземного источника водоснабжения - скважины ООО «Аэрофьюэлз-Нижний Новгород» государственным санитарно-эпидемиологическим правилам и нормативам
приказываю:
1. Утвердить проект зон санитарной охраны подземного источника водоснабжения - скважины ООО «Аэрофьюэлз-Нижний Новгород».
2. Установить границы зон санитарной охраны подземного источника водоснабжения - скважины ООО «Аэрофьюэлз-Нижний Новгород» согласно приложению 1.
3. Установить режим хозяйственного использования территорий в границах зон санитарной охраны подземного источника водоснабжения - скважины ООО «Аэрофьюэлз-Нижний Новгород» согласно приложению 2.
4. Во исполнение Федерального закона от 13.07.2015 № 218-ФЗ «О государственной регистрации недвижимости» представить в орган регистрации прав документы о зонах санитарной охраны подземного источника водоснабжения - скважины ООО «Аэрофьюэлз-Нижний Новгород» как о зоне с особыми условиями использования территории.
5. Контроль за исполнением настоящего приказа возложить на первого заместителя министра Н.Н.Мочалину.

И.о.министра А.В.Дряхлов

ПРИЛОЖЕНИЕ 1
к приказу министерства экологии
и природных ресурсов
Нижегородской области
от 17 октября 2017 года № 1470

Границы зон санитарной охраны подземного источника водоснабжения - скважины ООО «Аэрофьюэлз-Нижний Новгород»

Зона санитарной охраны скважины (по паспорту № 836), расположенной в 235 м к северу от топливозаправочного комплекса «НОРСИ-АВИА» (около 0,8 км северо-восточнее бывшего здания Нижегородского аэропорта), организуется в составе трех поясов: первый пояс (строгого режима) включает территорию расположения скважины, второй и третий пояса (пояса ограничений) включают территорию, предназначенную для предупреждения микробного и химического загрязнения воды в водоносном пласте. Подземные воды отнесены к недостаточно защищенным от поверхностного загрязнения.
1. Граница первого пояса ЗСО скважины имеет форму окружности радиусом 50,0 м от скважины.
2. Границы второго и третьего поясов ЗСО скважины принимаются в соответствии с гидродинамическими расчетами и пунктом 2.2.2 СанПиН 2.1.4.1110-02.
2.1. Граница ЗСО второго пояса для скважины имеет форму окружности радиусом 50,0 м от скважины.
2.2. Граница ЗСО третьего пояса для скважины имеет форму окружности радиусом 171,0 м от скважины.

ПРИЛОЖЕНИЕ 2
к приказу министерства экологии
и природных ресурсов
Нижегородской области
от 17 октября 2017 года № 1470

Режим хозяйственного использования территорий в границах зон санитарной охраны подземного источника водоснабжения - скважины ООО «Аэрофьюэлз-Нижний Новгород»

Первый пояс зоны санитарной охраны
Территория первого пояса ЗСО должна быть спланирована для отвода поверхностного стока за ее пределы, озеленена, ограждена и обеспечена охраной. Дорожки к сооружениям должны иметь твердое покрытие. Водопроводные сооружения, расположенные в первом поясе зоны санитарной охраны, должны быть оборудованы с учетом предотвращения возможности загрязнения питьевой воды через оголовки и устья скважины, люки и переливные трубы резервуаров и устройства заливки насосов. Водозабор должен быть оборудован аппаратурой для систематического контроля соответствия фактического дебита при эксплуатации водопровода проектной производительности, предусмотренной при его проектировании и обосновании границ ЗСО.

На территории первого пояса зоны санитарной охраны запрещаются:
- посадка высокоствольных деревьев;
- все виды строительства, не имеющие непосредственного отношения к эксплуатации, реконструкции и расширению водопроводных сооружений, в том числе прокладка трубопроводов различного назначения;
- размещение жилых и хозяйственно-бытовых зданий, проживание людей;
- применение удобрений и ядохимикатов.

На территории второго пояса осуществляется:
- выполнение мероприятий по санитарному благоустройству территории населенных пунктов и других объектов (оборудование канализацией, устройство водонепроницаемых выгребов, организация отвода поверхностного стока и др.).

Во втором поясе запрещается:
- размещение кладбищ, скотомогильников, полей ассенизации, полей фильтрации, навозохранилищ, силосных траншей, животноводческих и птицеводческих предприятий и других объектов, обусловливающих опасность микробного загрязнения подземных вод;
- применение удобрений и ядохимикатов;
- рубка леса главного пользования и реконструкции.

На территории второго и третьего пояса осуществляется:
- выявление, тампонирование или восстановление всех старых, бездействующих, дефектных или неправильно эксплуатируемых скважин, представляющих опасность в части возможности загрязнения водоносных горизонтов;
- бурение новых скважин и новое строительство, связанное с нарушением почвенного покрова, производится при обязательном согласовании с центром государственного санитарно-эпидемиологического надзора;
- своевременное выполнение необходимых мероприятий по санитарной охране поверхностных вод, имеющих непосредственную гидрологическую связь с используемым водоносным горизонтом, в соответствии с гигиеническими требованиями к охране поверхностных вод.

Запрещается:
- закачка отработанных вод в подземные горизонты, подземного складирования твердых отходов и разработки недр земли;
- размещение складов горюче-смазочных материалов, ядохимикатов и минеральных удобрений, накопителей промстоков, шламохранилищ и других объектов, обусловливающих опасность химического загрязнения подземных вод.

Включен в Реестр нормативных
актов органов исполнительной власти
Нижегородской области
4 декабря 2017 года
№ в реестре 10864-319-1595

МИНИСТЕРСТВО ЭКОЛОГИИ И ПРИРОДНЫХ РЕСУРСОВ НИЖЕГОРОДСКОЙ ОБЛАСТИ
ПРИКАЗ
от 16.11.2017 № 1595

Об утверждении проекта организации зон санитарной охраны на водозаборном участке скважин № 2, 4, 6, 8 МУП «Новосмолинское» для водоснабжения поселка Новосмолинский

В соответствии с Федеральным законом от 30.03.1999 № 52-ФЗ «О санитарно-эпидемиологическом благополучии населения», руководствуясь Положением о министерстве экологии и природных ресурсов Нижегородской области, утвержденным постановлением Правительства Нижегородской области от 31.12.2010 № 965, распоряжением Губернатора Нижегородской области от 28.09.2017 № 1864-р, на основании санитарно-эпидемиологического заключения Управления Роспотребнадзора по Нижегородской области от 24.06.2013 № 52.НЦ.19.000.Т.000817.06.13 о соответствии проекта зон санитарной охраны на водозаборном участке скважин № 2, 4, 6, 8 МУП «Новосмолинское» для водоснабжения поселка Новосмолинский, расположенного в Володарском районе Нижегородской области, государственным санитарно-эпидемиологическим правилам и нормативам
приказываю:
1. Утвердить проект организации зон санитарной охраны на водозаборном участке скважин № 2, 4, 6, 8 МУП «Новосмолинское» для водоснабжения поселка Новосмолинский.
2. Установить границы зон санитарной охраны на водозаборном участке скважин № 2, 4, 6, 8 МУП «Новосмолинское» для водоснабжения поселка Новосмолинский согласно приложению 1.
3. Установить режим хозяйственного использования территорий в границах зон санитарной охраны на водозаборном участке скважин № 2, 4, 6, 8 МУП «Новосмолинское» для водоснабжения поселка Новосмолинский согласно приложению 2.
4. Во исполнение Федерального закона от 13.07.2015 № 218-ФЗ «О государственной регистрации недвижимости» представить в орган, осуществляющий государственный кадастровый учет и государственную регистрацию прав, документы о зонах санитарной охраны на водозаборном участке скважин № 2, 4, 6, 8 МУП «Новосмолинское» для водоснабжения поселка Новосмолинский как о зонах с особыми условиями использования территории.
5. Контроль за исполнением настоящего приказа возложить на первого заместителя министра Н.Н.Мочалину.

И.о.министра А.В.Дряхлов

ПРИЛОЖЕНИЕ 1
к приказу министерства экологии
и природных ресурсов
Нижегородской области
от 16.11.2017 № 1595

(Окончание на 14-й стр.)

(Окончание. Начало на 13-й стр.)

Границы зон санитарной охраны на водозаборном участке скважин № 2, 4, 6, 8 МУП «Новосмолинское» для водоснабжения поселка Новосмолинский

Зоны санитарной охраны организуются в составе трех поясов: первый пояс (строгого режима) включает территорию расположения скважины, второй и третий пояса (пояса ограничений) включают территорию, предназначенную для предупреждения микробного и химического загрязнения воды в водоносном пласте. Подземные воды отнесены к недостаточно защищенным от поверхностного загрязнения.

1. Границы первого пояса ЗСО для скважин № 2, 4, 6, 8 имеют форму окружностей, расстояние от скважин до границ составляет 50,0 м от оси каждой из скважин (ограждение установлено по границам).

2. Границы второго и третьего поясов ЗСО принимаются в соответствии с гидродинамическими расчетами и пунктом 2.2.2 СанПиН 2.1.4.1110-02.

2.1. Границы ЗСО второго пояса для скважин имеют форму окружностей радиусом 140,0 метров от оси каждой из скважин.

2.2. Границы ЗСО третьего пояса для скважин имеют форму окружностей радиусом 663,0 метров от оси каждой из скважин.

ПРИЛОЖЕНИЕ 2
к приказу министерства экологии
и природных ресурсов
Нижегородской области
от 16.11.2017 № 1595

Режим хозяйственного использования территорий в границах зон санитарной охраны на водозаборном участке скважин № 2, 4, 6, 8 МУП «Новосмолинское» для водоснабжения поселка Новосмолинский

Первый пояс зоны санитарной охраны

Территория первого пояса ЗСО должна быть спланирована для отвода поверхностного стока за ее пределы, озеленена, ограждена и обеспечена охраной. Дорожки к сооружениям должны иметь твердое покрытие. Водопроводные сооружения, расположенные в первом поясе зоны санитарной охраны, должны быть оборудованы с учетом предотвращения возможности загрязнения питьевой воды через оголовки и устья скважины, люки и переливные трубы резервуаров и устройства заливки насосов. Водозабор должен быть оборудован аппаратурой для систематического контроля соответствия фактического дебита при эксплуатации водопровода проектной производительности, предусмотренной при его проектировании и обосновании границ ЗСО.

На территории первого пояса зоны санитарной охраны запрещаются:

- посадка высокоствольных деревьев;
- все виды строительства, не имеющие непосредственного отношения к эксплуатации, реконструкции и расширению водопроводных сооружений, в том числе прокладка трубопроводов различного назначения;
- размещение жилых и хозяйственно-бытовых зданий, проживание людей;
- применение удобрений и ядохимикатов.

На территории второго пояса осуществляется:

- выполнение мероприятий по санитарному благоустройству территории населенных пунктов и других объектов (оборудование канализацией, устройство водонепроницаемых выгребов, организация отвода поверхностного стока и др.).

Во втором поясе запрещается:

- размещение кладбищ, скотомогильников, полей ассенизации, полей фильтрации, навозохранилищ, силосных траншей, животноводческих и птицеводческих предприятий и других объектов, обусловливающих опасность микробного загрязнения подземных вод;
- применение удобрений и ядохимикатов;
- рубка леса главного пользования и реконструкции.

На территории второго и третьего пояса осуществляется:

- выявление, тампонирование или восстановление всех старых, бездействующих, дефектных или неправильно эксплуатируемых скважин, представляющих опасность в части возможности загрязнения водоносных горизонтов;
- бурение новых скважин и новое строительство, связанное с нарушением почвенного покрова, производится при обязательном согласовании с центром государственного санитарно-эпидемиологического надзора;
- своевременное выполнение необходимых мероприятий по санитарной охране поверхностных вод, имеющих непосредственную гидрологическую связь с используемым водоносным горизонтом, в соответствии с гигиеническими требованиями к охране поверхностных вод.

Запрещается:

- закачка отработанных вод в подземные горизонты, подземного складирования твердых отходов и разработки недр земли;
- размещение складов горюче-смазочных материалов, ядохимикатов и минеральных удобрений, накопителей промстоков, шламохранилищ и других объектов, обусловливающих опасность химического загрязнения подземных вод.

Сведения о размере и других условиях оплаты печатной площади по размещению агитационных материалов в газете «Нижегородская правда» (понедельник, А2) для проведения предвыборной агитации по выборам Президента Российской Федерации, назначенным на 18 марта 2018 года

Газета «Нижегородская правда» (день выхода - понедельник, формат А2) сообщает о готовности оказать услуги по размещению агитационных материалов и условиях оплаты печатной площади:

Стоимость (в валюте Российской Федерации, без налога (НДС) — УСН (гл. 26.2 НК РФ)) размещения предвыборных агитационных материалов составляет:

1 полоса	-	97 000 рублей
2/3 полосы	-	64 700 рублей
1/2 полосы	-	48 500 рублей
1/3 полосы	-	32 350 рублей

Анонс на первой полосе печатного СМИ — 7000 рублей. Публикация других материалов на первой полосе не осуществляется.

Контактные данные: 603006, г. Нижний Новгород, ул. Варварская, д. 32, тел. 8 (831) 419-63-11, e-mail: info@pravda-nn.ru.

Опубликование сведений «ЗАО Дзержинская типография» о размере (в валюте Российской Федерации) и других условиях оплаты работ (услуг) по изготовлению предвыборных печатных агитационных материалов на выборах Президента Российской Федерации, назначенных на 18 марта 2018 года

Наименование продукции	Формат	Бумага	цвет	Стоимость 1 экземпляра в рублях (в т. ч. НДС и материалы)							
				Тиражи (в тыс. экз.)							
				1	5	10	25	50	75	100	200
Листовка	А4	Мелован.115 г	4+4	5-82	2-09	1-57	1-31	1-21	1-19	1-16	1-12
Листовка	А4	Мелован.115 г	4+1	5-15	1-92	1-48	1-24	1-17	1-15	1-12	1-09
Листовка	А4	Мелован.115 г	4+0	4-83	1-77	1-35	1-13	1-06	1-04	1-02	0-99
Листовка	А4	Офсетная 80 г	2+2	2-92	1-08	0-83	0-70	0-65	0-64	0-63	0-61
Листовка	А4	Офсетная 80 г	2+0	2-63	0-95	0-73	0-61	0-56	0-55	0-54	0-53
Газета	8А3	Газетная 45г	4+4	16-45	2-59	1-82	1-35	1-19	1-18	1-14	1-12
Газета	8А3	Газетная 45 г	4+1	-	2-00	1-48	1-18	1-07	1-06	1-04	1-02
Газета	8А3	Газетная 45 г	1+1	8-27	1-38	1-14	0-99	0-95	0-94	0-92	0-91
Газета	12А3	Газетная 45 г	4+4	-	5-14	3-35	2-27	1-91	1-87	1-78	1-71
Газета	12А3	Газетная 45 г	4+1	-	3-87	2-66	1-93	1-69	1-66	1-60	1-55
Газета	12А3	Газетная 45 г	1+1	-	2-55	1-94	1-58	1-45	1-44	1-41	1-38
Газета	16А3	Газетная 45 г	4+4	-	5-78	3-91	2-77	2-39	2-35	2-25	2-18
Газета	16А3	Газетная 45 г	4+1	-	4-47	3-18	2-39	2-14	2-10	2-04	1-98
Газета	16А3	Газетная 45 г	1+1	-	3-09	2-41	2-00	1-86	1-84	1-80	1-77
Газета	8А3	Офсетная 60 г	4+4	-	4-19	3-26	2-71	2-52	2-50	2-45	2-42
Газета	16А3	Офсетная 60 г	4+4	-	9-62	7-14	5-61	5-12	5-05	4-92	4-80

ЗАО «Дзержинская типография»: ИНН 5249003087, КПП 524901001, 606025, Нижегородской обл., г. Дзержинск, пр-т Циолковского, 15, тел. (8313) 39-05-00, e-mail: dztyp@mail.ru

www.dztyp.nnov.ru

Извещение о необходимости согласования проекта межевания земельных участков

В соответствии со ст. 13.1 ФЗ РФ «Об обороте земель сельскохозяйственного назначения» участники долевой собственности на земельный участок с кадастровым номером 52:30:0000000:38, имеющий местоположение: Нижегородская область, Княгининский район, тер. д. Горшково, извещаются о необходимости согласования проекта межевания земельных участков, которые могут быть выделены в счет земельных долей.

Заказчик работ по подготовке проекта межевания: Отмахова Лидия Витальевна. Почтовый адрес: Нижегородская область, г. Княгинино, ул. Октябрьская, д. 47, кв. 4, тел. 89519081035.

Сведения о кадастровом инженере, подготовившем проект межевания земельных участков: Нефедова Наталья Александровна. Почтовый адрес: 603000, г. Н. Новгород, ул. Новая, д. 32, оф. 1, эл. почта: natnefedova@rambler.ru, тел. 88312161943.

Кадастровый номер и адрес исходного земельного участка: 52:30:0000000:38, Нижегородская область, Княгининский район, тер. д. Горшково.

Порядок ознакомления с проектом межевания земельных участков: каждый вторник и четверг с 10.00 до 13.00. Место и адрес, где с этим проектом можно ознакомиться с момента опубликования извещения: 603000, г. Н. Новгород, ул. Новая, д. 32, оф. 1.

Сроки и почтовый адрес вручения или направления обоснованных возражений относительно размера и местоположения границ земельных участков, выделяемых в счет земельных долей: 30 дней с момента публикации настоящего извещения по адресу: 603000, г. Н. Новгород, ул. Новая, д. 32, оф. 1.

Извещение о необходимости согласования проекта межевания земельных участков

В соответствии со ст. 13.1 ФЗ РФ «Об обороте земель сельскохозяйственного назначения» участники долевой собственности на земельный участок с кадастровым номером 52:44:0000000:45, имеющий местоположение: Нижегородская область, Бутурлинский район, с. Пергалей, СПК «Пергалейский», извещаются о необходимости согласования проекта межевания земельных участков, которые могут быть выделены в счет земельных долей.

Заказчик работ по подготовке проекта межевания: АО «Пергалейское». Почтовый адрес: 607455, Нижегородская область, Бутурлинский район, с. Пергалей, ул. Мира, д. 68, тел. 8317255510.

Сведения о кадастровом инженере, подготовившем проект межевания земельных участков: Нефедова Наталья Александровна. Почтовый адрес: 603000, г. Н. Новгород, ул. Новая, д. 32, оф. 1, эл. почта: natnefedova@rambler.ru, тел. 88312161943.

Кадастровый номер и адрес исходного земельного участка: 52:44:0000000:45, Нижегородская область, Бутурлинский район, с. Пергалей, СПК «Пергалейский».

Порядок ознакомления с проектом межевания земельных участков: каждый вторник и четверг с 10.00 до 13.00. Место и адрес, где с этим проектом можно ознакомиться с момента опубликования извещения: 603000, г. Н. Новгород, ул. Новая, д. 32, оф. 1.

Сроки и почтовый адрес вручения или направления обоснованных возражений относительно размера и местоположения границ земельных участков, выделяемых в счет земельных долей: 30 дней с момента публикации настоящего извещения по адресу: 603000, г. Н.Новгород, ул. Новая, д. 32, оф. 1.

Министерство инвестиций, земельных и имущественных отношений Нижегородской области

Об исключении из Перечня

Сообщает о вступлении в законную силу:

- решения Нижегородского областного суда от 30.10.2017 № 3а-359/17 о признании недействующим со дня принятия

пункт 601 раздела «город Нижний Новгород» приложения «Перечень объектов недвижимого имущества, в отношении которых налоговая база определяется как кадастровая стоимость, на 2017 год» к приказу министерства инвестиций, земельных и имущественных отношений Нижегородской области от 30.09.2016 №326-13-303/16 «Об определении перечня объектов недвижимого имущества, в отношении которых налоговая база определяется как кадастровая стоимость, на 2017 год»;

- решения Нижегородского областного суда от 01.11.2017 № 3а-371/17 о признании недействующим со дня принятия

пункт 57 раздела «Кстовский муниципальный район» приложения «Перечень объектов недвижимого имущества, в отношении которых налоговая база определяется как кадастровая стоимость, на 2017 год» к приказу министерства инвестиций, земельных и имущественных отношений Нижегородской области от 30.09.2016 №326-13-303/16 «Об определении перечня объектов недвижимого имущества, в отношении которых налоговая база определяется как кадастровая стоимость, на 2017 год»;

- решения Нижегородского областного суда от 13.11.2017 № 3а-376/17 о признании недействующим со дня принятия

пункт 502 раздела «Павловский муниципальный район» приложения «Перечень объектов недвижимого имущества, в отношении которых налоговая база определяется как кадастровая стоимость, на 2017 год» к приказу министерства инвестиций, земельных и имущественных отношений Нижегородской области от 30.09.2016 № 326-13-303/16 «Об определении перечня объектов недвижимого имущества, в отношении которых налоговая база определяется как кадастровая стоимость, на 2017 год»;

- решения Нижегородского областного суда от 15.11.2017 № 3а-374/17 о признании недействующим со дня принятия

пункт 6676 раздела «город Нижний Новгород» приложения «Перечень объектов недвижимого имущества, в отношении которых налоговая база определяется как кадастровая стоимость, на 2017 год» к приказу министерства инвестиций, земельных и имущественных отношений Нижегородской области от 30.09.2016 № 326-13-303/16 «Об определении перечня объектов недвижимого имущества, в отношении которых налоговая база определяется как кадастровая стоимость, на 2017 год»;

- решения Нижегородского областного суда от 15.11.2017 № 3а-385/17 о признании недействующим со дня принятия

пункты 6677, 6675, 14511 раздела «город Нижний Новгород» приложения «Перечень объектов недвижимого имущества, в отношении которых налоговая база определяется как кадастровая стоимость, на 2017 год» к приказу министерства инвестиций, земельных и имущественных отношений Нижегородской области от 30.09.2016 №326-13-303/16 «Об определении перечня объектов недвижимого имущества, в отношении которых налоговая база определяется как кадастровая стоимость, на 2017 год»;

- решения Нижегородского областного суда от 13.11.2017 № 3а-381/17 о признании недействующим со дня принятия

пункт 227 раздела «Городской округ город Шахунья» приложения «Перечень объектов недвижимого имущества, в отношении которых налоговая база определяется как кадастровая стоимость, на 2016 год» к приказу министерства государственного имущества и земельных ресурсов Нижегородской области от 22.06.2015 №311-05-11-111/15 «Об определении перечня объектов недвижимого имущества, в отношении которых налоговая база определяется как кадастровая стоимость, на 2016 год»;

пункт 327 раздела «Городской округ город Шахунья» приложения «Перечень объектов недвижимого имущества, в отношении которых налоговая база определяется как кадастровая стоимость, на 2017 год» к приказу министерства инвестиций, земельных и имущественных отношений Нижегородской области от 30.09.2016 №326-13-303/16 «Об определении перечня объектов недвижимого имущества, в отношении которых налоговая база определяется как кадастровая стоимость, на 2017 год».

АО «Обеспечение РФЯЦ-ВНИИЭФ»
План на 2018 год

Информация в соответствии с постановлением Правительства РФ от 21.01.2004 г. № 24 «Об утверждении стандартов раскрытия информации субъектами оптового и розничного рынков электрической энергии» размещена АО «Обеспечение РФЯЦ-ВНИИЭФ» на официальном сайте организации: http://www.obespechenie-vniief.ru/en_obesp.html, в т. ч.:

1. Структура и объем затрат на производство и реализацию товаров (работ, услуг) план на 2018 г.
2. Об изменениях основных условий договора купли-продажи электрической энергии и условий обслуживания населения (договоры на 2018 г).
3. Цена на электрическую энергию на 2018 г.
4. Об инвестиционных программах план на 2018 г.

АО «Саровская Генерирующая Компания»
План на 2018 год

Информация в соответствии с постановлением Правительства РФ от 21.01.2004 г. № 24 «Об утверждении стандартов раскрытия информации субъектами оптового и розничного рынков электрической энергии» размещена АО «Саровская Генерирующая Компания» на официальном сайте организации: http://www.obespechenie-vniief.ru/en_sgk.html, в т. ч.:

1. Структура и объем затрат на производство и реализацию товаров (работ, услуг) план на 2018 г.
2. О выбросах загрязняющих веществ за 2017 г. и мероприятиях по их сокращению на 2018 г.
3. Об инвестиционных программах план на 2018 г.
4. О расходах электроэнергии на собственные и хозяйственные нужды генерирующего оборудования при выработке электрической и тепловой энергии на 2018 г.
5. Об используемом топливе на 2018 г.

АО «Саровская Электросетевая Компания»
План на 2018 год

Информация в соответствии с постановлением Правительства РФ от 21.01.2004 г. № 24 «Об утверждении стандартов раскрытия информации субъектами оптового и розничного рынков электрической энергии» размещена АО «Саровская Электросетевая Компания» на официальном сайте организации: http://www.obespechenie-vniief.ru/en_sesk.html, в т. ч.:

1. Структура и объем затрат на производство и реализацию товаров (работ, услуг) план на 2018 г.
2. О ценах (тарифах) на товары (работы, услуги) на услуги по передаче электрической энергии и размерах платы за технологическое присоединение к электрическим сетям на 2018 г.
3. Об инвестиционных программах план на 2018 г.

АО «Саровская Газоснабжающая Компания»
План на 2018

Информация в соответствии с постановлением Правительства РФ от 29.10.2010 г. № 872 «О стандартах раскрытия информации субъектами естественных монополий, оказывающих услуги по транспортировке газа по трубопроводам» размещена АО «Саровская Газоснабжающая Компания» на официальном сайте организации: http://www.obespechenie-vniief.ru/sarovgasinfo.html, в т. ч.:

1. Об основных показателях финансово-хозяйственной деятельности.
2. Об основных потребительских характеристиках регулируемых услуг.
3. Об инвестиционных программах.

ФГУП «РФЯЦ-ВНИИЭФ»
план на 2018

Информация в соответствии с постановлением Правительства РФ от 29.10.2010 г. № 872 «О стандартах раскрытия информации субъектами естественных монополий, оказывающих услуги по транспортировке газа по трубопроводам» размещена АО «Саровская Газоснабжающая Компания» на официальном сайте организации: http://www.obespechenie-vniief.ru/fgyp_rfnc.html, в т. ч.:

1. Об основных показателях финансово-хозяйственной деятельности.
2. Об основных потребительских характеристиках регулируемых услуг.
3. Об инвестиционных программах.

АО «Саровская Генерирующая Компания»
План на 2018 год

Информация в соответствии с постановлением Правительства РФ от 5 июля 2013 г. № 570 «О стандартах раскрытия информации теплоснабжающими организациями, теплосетевыми организациями и органами регулирования» размещена АО «Саровская Генерирующая Компания» на официальном сайте организации: http://www.obespechenie-vniief.ru/en_sgk.html, в т. ч.:

1. О регулируемой организации (общая информация).
2. Об утвержденных тарифах с сфере теплоснабжения на 2018г.
3. Об утвержденных тарифах на теплоноситель на 2018 г.

АО «Саровская Теплосетевая Компания»
План на 2018 год

Информация в соответствии с постановлением Правительства РФ от 5 июля 2013 г. № 570 «О стандартах раскрытия информации теплоснабжающими организациями, теплосетевыми организациями и органами регулирования» размещена АО «Саровская Теплосетевая Компания» на официальном сайте организации: http://www.obespechenie-vniief.ru/en_stsk.html, в т. ч.:

1. О регулируемой организации (общая информация).
2. Об утвержденных тарифах в сфере теплоснабжения на 2018 г.
3. Об утвержденных тарифах на теплоноситель на 2018 г.
4. Об утвежденных тарифах на горячую воду на 2018 г.

Извещение о месте и порядке согласования проекта межевания земельного участка, образуемого в счет земельных доли

Кадастровым инженером Лопуховой Галиной Сергеевной, адрес: 607220, Нижегородская область, г. Арзамас, 11 микрорайон, д. 46, кв. 53, тел. 89087313446, e-mail: galina.lopukhova@inbox.ru, № квалификационного аттестата 52-11-160, подготовлен проект межевания земельных участков по адресу Нижегородская обл., Арзамасский район, СПК «Борьба»:

- севернее с. Веригино, площадью 2,42 га;
- южнее д. Мерлино, площадью 0,68га.

в счет земельных долей из земельного участка с КН52:41:0000000:19 (СПК «Борьба»).

Заказчиком проекта межевания земельных участков является Назаров Геннадий Владимирович, адрес: Нижегородская обл., г. Арзамас, ул. Кирова, д. 37, кв. 60, тел. 89081589036.

С проектом межевания земельных участков можно ознакомиться и внести свои предложения по доработке проекта по адресу: Нижегородская обл., г. Арзамас, ул. Калинина, д. 30А, оф. 1, т. 7-34-48 в течение 30 дней со дня официального опубликования настоящего извещения.

Лицу, рассматривающему проект межевания, при себе необходимо иметь документ, удостоверяющий личность, а также документы о правах на земельную долю.

Извещение о месте и порядке согласования проекта межевания земельного участка, образуемого в счет земельной доли

Кадастровым инженером Лопуховой Галиной Сергеевной, адрес: 607220, Нижегородская область, г. Арзамас, 11 микрорайон, д. 46, кв. 53, тел. 89087313446, e-mail: galina.lopukhova@inbox.ru, № квалификационного аттестата 52-11-160, подготовлен проект межевания земельного участка по адресу: Нижегородская обл., Арзамасский район, южнее д. Новая Слобода, площадью 0,88 га в счет земельной доли из земельного участка с КН52:41:0000000:19 (СПК«Борьба»).

Заказчиком проекта межевания земельного участка является: Карпова Елена Борисовна, адрес: Нижегородская область, г. Арзамас, Соборная площадь, д. 1, телефон 89103828167.

С проектом межевания земельного участка можно ознакомиться и внести свои предложения по доработке проекта по адресу: Нижегородская обл., г. Арзамас, ул. Калинина, д. 30А, оф.1, т. 89087313446 в течение 30 дней со дня официального опубликования настоящего извещения.

Лицу, рассматривающему проект межевания, при себе необходимо иметь документ, удостоверяющий личность, а также документы о правах на земельную долю.

Извещение о согласовании проекта межевания земельного участка, о месте и порядке ознакомления с проектом межевания

В соответствии со ст. 13.1 ФЗ РФ «Об обороте земель, сельскохозяйственного назначения» участники долевой собственности на земельный участок с кадастровым номером 52:58:0000000:26, расположенным по адресу: Нижегородская область, Большеболдинский район, в границах землепользования ТОО «Им. Ленина» («ООО Апраксино»), извещаются о согласовании проекта межевания земельного участка, о месте и порядке ознакомления с данным проектом межевания. Предметом согласования являются размер и местоположение границ выделяемого в счет земельных долей земельного участка.

Заказчик проекта межевания земельного участка: Общество с ограниченной ответственностью «Мир» в лице директора Ларина Владимира Николаевича (почтовый адрес: 607943, Нижегородская область, Большеболдинский район, с. Апраксино, ул. Гагарина, д. 53, тел. 8 (83138) 32-1-41).

Порядок и место ознакомления с проектом межевания:

Кадастровый инженер ООО «Скифф» Жданкин Александр Ильич (почтовый адрес: 607940, Нижегородская область, Большеболдинский район, с. Большое Болдино, ул. Красный Иртыш, д. 50Б, тел./факс 8 (83138) 2-22-32, адрес электронной почты: tzariov.skiff@yandex.ru, квалификационный аттестат № 52-14-767).

Ознакомиться с проектом межевания земельного участка, а также предоставить обоснованные возражения относительно размера и местоположения границ выделяемых в счет земельных долей земельных участков можно в течение 30 дней со дня опубликования данного извещения по адресу: 607940, Нижегородская область, Большеболдинский район, с. Большое Болдино, ул. Красный Иртыш, д. 50Б, тел./факс 8 (83138) 2-22-32, адрес электронной почты: tzariov.skiff@yandex.ru.

При проведении согласования местоположения границ при себе иметь документ, удостоверяющий личность, а также документы о правах на земельный участок.

Извещение о необходимости согласования проекта межевания земельных участков

В соответствии со ст. 13.1 ФЗ РФ «Об обороте земель сельскохозяйственного назначения» участники долевой собственности на земельный участок с кадастровым 52:55:0000000:34, местоположение по адресу: Нижегородская область, Дивеевский район, СХТОО «Дивеевское», извещаются о необходимости согласования проекта межевания земельных участков, которые могут быть выделены в счет земельных долей.

Заказчик работ по подготовке проекта межевания: Ионова Кристина Николаевна, адрес: Нижегородская область, г. Саров, ул. Гоголя, д. 18, кв. 15, тел. 9030598455.

Кадастровый инженер, подготовивший проект межевания: Нефедова Наталья Александровна. Почтовый адрес: 603000, г. Н. Новгород, ул. Новая, д. 32, офис 1. Эл. почта natnefedova@rambler.ru, конт.тел. 8312161943.

Кадастровый номер и адрес исходного земельного участка 52:55:0000000:34: Нижегородская область, Дивеевский район, СХТОО «Дивеевское».

Порядок ознакомления с проектом межевания земельных участков: каждый понедельник и четверг с 10 часов 00 минут до 13 часов 00 минут. Место и адрес для ознакомления с момента опубликования извещения: 603000, г. Н. Новгород, ул. Новая, д. 32, офис 1.

Сроки и почтовый адрес вручения или направления заинтересованными лицами обоснованных возражений относительно размера и местоположения границ земельных участков, выделяемых в счет земельных долей: 30 дней с момента публикации настоящего извещения по адресу: 603000, г. Н. Новгород, ул. Новая, д. 32, офис 1.

Сообщение о созыве общего собрания

По инициативе участника долевой собственности Ерофеева Владимира Леонидовича созывается собрание участников общей долевой собственности на земельный участок из земель сельскохозяйственного назначения, расположенный по адресу: Нижегородская область, Спасский район, ООО «Тубанаевское», кадастровый номер 52:29:0070001:5.

Собрание состоится 05 февраля 2018 г. в 09 часов 00 минут по адресу: Нижегородская область, Спасский район, с. Тубанаевка, ул. Верхняя, д. 10 (здание сельского Дома культуры).

Повестка дня:

1. Определение местоположения земельного участка, выделяемого в счет земельных долей из земель сельскохозяйственного назначения.
2. Утверждение перечня собственников земельных участков, образуемых в соответствии с проектом межевания.
3. Утверждение размеров долей в праве общей собственности на земельные участки, образуемые в соответствии с проектом межевания.
4. Утверждение проекта межевания земельного участка.

Всем участникам при себе иметь правоустанавливающие документы на земельную долю и документ, удостоверяющий личность.

Порядок и место ознакомления с проектом межевания:

Кадастровый инженер Лукоянов Евгений Иванович (почтовый адрес: 606280, Нижегородская область, Спасский район, с. Спасское, ул. Рабочая, д. 26, кв. 2, тел./факс (8915) 9542490, адрес электронной почты: luckoyanovzhenya@yandex.ru, квалификационный аттестат № 52-11-216). Ознакомиться с проектом межевания земельного участка, предоставить возражения и предложения по доработке проекта межевания земельного участка можно в течении 30 дней со дня опубликования данного извещения по адресу: 606280, Нижегородская область, Спасский район, с. Спасское, пл. Революции, д. 61, пом. 2. тел./факс (8915) 9542490, адрес электронной почты: luckoyanovzhenya@yandex.ru.

Заказчик проекта межевания земельного участка: Ерофеев Владимир Леонидович (почтовый адрес: 606288, Нижегородская область, Спасский район, с. Спасское, ул. Пугачева, д. 5, тел. 9527602677).

Извещение о согласовании проекта межевания земельного участка

Кадастровым инженером Лукояновым Евгением Ивановичем (почтовый адрес: 606280, Нижегородская область, Спасский район, с. Спасское, ул. Рабочая, д. 26, кв. 2, тел./факс (915)9542490, адрес электронной почты: luckoyanovzhenya@yandex.ru, квалификационный аттестат № 52-11-216) проводится согласование проекта межевания земельного участка с кадастровым номером 52:29:0000000:14, расположенного по адресу: Нижегородская область, Спасский район, СПК «Колхоз имени Кирова». Предметом согласования являются размер и местоположение границ выделяемых в счет земельных долей земельных участков, площадью 344 400 кв. м, имеющих местоположение:

-Нижегородская область, Спасский район, СПК «Колхоз имени Кирова», 15 м на юг от с. Красный Ватрас;
- Нижегородская область, Спасский район, СПК «Колхоз имени Кирова», 2400 м на северо-восток от с. Красный Ватрас;
- Нижегородская область, Спасский район, СПК «Колхоз имени Кирова», 400 м на северо-восток от с. Красный Ватрас;
- Нижегородская область, Спасский район, СПК «Колхоз имени Кирова», 2600 м на юго-восток от с. Красный Ватрас;
- Нижегородская область, Спасский район, СПК «Колхоз имени Кирова»; 3000 м на юго-восток от с. Красный Ватрас.

Заказчик проекта межевания земельного участка: Столбов Николай Сергеевич (почтовый адрес: 606288, Нижегородская область, Спасский район, с. Красный Ватрас, ул. Механизаторов, д. 9, кв.1, тел. 9527602677).

Согласование проекта межевания проводится с 26 декабря 2017 г. по 24 января 2018 г. с 8.00 до 17.00 (кроме выходных) по адресу: 606280, Нижегородская область, Спасский район, с. Спасское, пл. Революции, д. 61, пом.2, тел./факс (915) 9542490, адрес электронной почты: luckoyanovzhenya@yandex.ru.

При проведении согласования местоположения границ при себе иметь документ, удостоверяющий личность, а также документы о правах на земельный участок.

Возражения относительно размера и местоположения границ выделяемого в счет земельных долей земельного участка направлять с 26 декабря 2017 г. по 24 января 2018 г. по адресу: 606280, Нижегородская область, Спасский район, с. Спасское, пл. Революции, д. 61, пом. 2.

Информационное сообщение

Кадастровый инженер Герасимов Павел Васильевич, номер квалификационного аттестата кадастрового инженера - 52-13-682, почтовый адрес: 606260, Нижегородская область, р. п. Воротынец, ул. Мира, д. 2, кв. 5, тел. 8 (831-64)2-12-48, 89159320521, e-mail: pashamen85@mail.ru, информирует о согласовании проекта межевания, проекта межевого плана, размера и местоположения границ земельного участка(ЗУ), выделяемого в счет земельных долей из земель сельскохозяйственного назначения общей долевой собственности СПК «Воротынский» Воротынского района Нижегородской области, кад. номер: 52:28:0000000:22.

ЗУ1. Адрес местоположения: Нижегородская обл., Воротынский район, р. п. Воротынец, ул. Вершинина, примерно в 525 метрах по направлению на северо-запад от ориентира дом № 46. Площадь ЗУ: 58100 кв. м.

Заказчик проекта межевания земельного участка: Лукианов Этнер Николаевич, действующий по доверенности от участницы общей долевой собственности Клясовой Людмилы Павловны, зарегистрированной в реестре за № 1-1794 от 03.10.2017 г. (почтовый адрес: 428023,Чувашская Республика, г. Чебоксары, Юго-западный бульвар, д. 18, кв. 80, тел.: 89176781282, e-mail: salam1984@mail.ru).

Ознакомиться с проектом межевания, проектом межевого плана земельного участка, предоставить возражения и предложения по доработке проекта межевания земельных участков, проекта межевого плана и требования о проведении согласования местоположения границ земельных участков на местности, а также по всем возникающим вопросам обращаться по адресу: *606260, Нижегородская область, р. п. Воротынец, ул. Мира, д. 2, кв. 5, тел. 8 (831-64) 2-12-48, 89159320521; e-mail: pashamen85@mail.ru*, с 29 декабря 2017 г. по 31 января 2018 г.

Собрание заинтересованных лиц по поводу согласования местоположения границы состоится по адресу: Нижегородская обл., Воротынский р-н, р. п. Воротынец, ул. Механизаторов, д. 13А, офис 2 «31» января 2018 г. в 9 часов 00 минут.

Земельные участки, с правообладателями которых необходимо провести согласование проекта межевания, проекта межевого плана, площади и местоположения границ земельного участка:

- участники общей долевой собственности СПК «Воротынский»;
- другие заинтересованные лица.

При проведении согласования проекта межевания, проекта межевого плана , площади и местоположение границ земельного участка при себе необходимо иметь документ, удостоверяющий личность, а также документы о правах на земельный участок.

Извещение

Кадастровый инженер Крутова Анна Георгиевна, номер квалификационного аттестата кадастрового инженера 52-11-344 от 30.05.2011 г., номер регистрации в государственном реестре лиц, осуществляющих кадастровую деятельность, – 14722, почтовый адрес: Нижегородская обл., Сосновский р-н, р. п. Сосновское, ул. Горького, д. 22, тел. +79506146180, адрес электронной почты krut_anna@mail.ru, информирует о согласовании проекта межевания, проекта межевого плана, размера и местоположения границ земельных участков, выделяемых в счет земельной доли общей площадью 10,8 га из земель сельскохозяйственного назначения в массиве земель СПК «Заречный» Павловского района Нижегородской области, кадастровый номер 52:34:0000000:20.

Заказчиками проекта межевания выступают:

- Баринова Надежда Николаевна, почтовый адрес (место нахождения): Нижегородская обл., Павловский р-н, г. Павлово, ул. 1-я Северная, д. 35, кв. 9, тел. +79087220010;
- Гусева Лидия Анатольевна, почтовый адрес (место нахождения): Нижегородская обл., Павловский р-н, р. п. Тумботино, ул. Чкалова, д. 16, кв. 60, тел. +79047913680.

Местоположение выделяемых земельных участков: Нижегородская область, Павловский район, около д. Щелково.

Ознакомиться с проектом межевания, с проектом межевого плана земельных участков, предоставить обоснованные возражения и предложения по доработке проекта межевания (относительно размера и местоположения границ выделяемых земельных участков), а также относительно проекта межевого плана земельных участков и требования о проведении согласования местоположения границ земельных участков на местности, обращаться по адресу: Нижегородская обл., Павловский р-н, г. Павлово, ул. Нижегородская, д. 2/8, помещение 10, в течение 30 дней со дня опубликования настоящего извещения.

Собрание заинтересованных лиц по поводу согласования местоположения границ выделяемых земельных участков, а также проекта межевания земельных участков (предметом согласования являются размер и местоположение границ земельных участков, выделяемых в счет земельной доли) состоится 05.02.2018 г. в 10 ч. 30 мин. по адресу: Нижегородская обл., Павловский р-н, р. п. Тумботино, ул. Пушкина, д. 3 (здание администрации).

При себе необходимо иметь документ, удостоверяющий личность, а также правоустанавливающие документы на земельную долю, для представителей - документы, подтверждающие полномочия (ч. 12 ст. 39, ч. 2 ст. 40 ФЗ от 24.07.2007 г. № 221-ФЗ О кадастровой деятельности).

Объявление

Решением Нижегородского областного суда от 27 июня 2017 удовлетворены требования НП «Богородские коммунальные энергетические сети» и признано недействующим с момента вступления решения в законную силу приложение 14 к постановлению Правительства Нижегородской области от 19.12.2014 № 908 (в редакции постановления Правительства Нижегородской области от 31.03.2015 № 180) «Об утверждении нормативов потребления коммунальной услуги по отоплению на территории Нижегородской области».

Данное решение вступило в законную силу 16 ноября 2017 года.

Сообщение о проведении торгов

Организатор торгов - Конкурсный управляющий Шеваренков Леонид Михайлович (ИНН 524900756570, СНИЛС 016-744-314-42, адрес: 606000, Нижегородская обл., г. Дзержинск, Главпочтамт, а/я 32, тел. 8 (8313) 209342, регистрационный номер по реестру арбитражных управляющих №5637, член Союза «СОАУ «Альянс» ОГРН/ИНН 1025203032062/ 52601116000, адрес: 603000, г. Н. Новгород, ул. Ильинская, д. 69, к. 10, номер арбитражного управляющего в реестре Союза «СОАУ «Альянс» № 22), сообщает о проведении электронных торгов посредством публичного предложения по продаже имущества Обслуживающий сельскохозяйственный потребительский кооператив «Салганский» (ОГРН/ИНН 1065229018491 / 5220003790, адрес: 607541, Нижегородская обл., Краснооктябрьский район, село Салганы, ул. Ленина, д. 1, решение Арбитражного суда Нижегородской области от 26 сентября 2016 г. (резолютивная часть решения объявлена 21 сентября 2016 г.) по делу № А43-28554/2015, конкурсное производство).

Торги состоятся на электронной торговой площадке Акционерное общество «Российский аукционный дом» (ИНН / ОГРН 7838430413 / 1097847233351) по адресу: http://www.lot-online.ru (далее – ЭТП).

На торги выставляется следующее имущество ОСПК «Салганский»:

Лот № 1 – земельный участок, кадастровый номер 52:47:1100007:5, категория земель: земли сельскохозяйственного назначения, разрешенное использование: для ведения сельскохозяйственного производства, общая площадь 1 361 291,9 кв. м, адрес объекта: Нижегородская область, Краснооктябрьский район, с. Салганы. Местоположение установлено относительно ориентира, расположенного за пределами участка. Ориентир н. п. Салганы. Участок находится примерно в 50 м от ориентира по направлению на юго-восток – начальная цена продажи 1 926 000,00 руб.

Лот № 2 - земельный участок, кадастровый номер 52:47:1100005:56, категория земель: земли сельскохозяйственного назначения, разрешенное использование: для ведения сельскохозяйственного производства, общая площадь 1 212 632,3 кв. м, адрес объекта: Нижегородская область, Краснооктябрьский район, с. Салганы. Местоположение установлено относительно ориентира, расположенного за пределами участка. Ориентир н. п. Салганы. Участок находится примерно в 0,55 км от ориентира по направлению на запад - начальная цена продажи 1 710 000,00 руб.

Лот № 3 - земельный участок, кадастровый номер 52:47:1100005:57, категория земель: земли сельскохозяйственного назначения, разрешенное использование: для ведения сельскохозяйственного производства, общая площадь 7 073 185,6 кв. м, адрес объекта: Нижегородская область, Краснооктябрьский район, с. Салганы. Местоположение установлено относительно ориентира, расположенного за пределами участка. Ориентир н. п. Салганы. Участок находится примерно в 0,94 км от ориентира по направлению на северо-запад - начальная цена продажи 9 990 000,00 руб.

Лот № 4 – земельный участок, кадастровый номер 52:47:1100006:44, категория земель: земли сельскохозяйственного назначения, разрешенное использование: для ведения сельскохозяйственного производства, общая площадь 3 734 570,9 кв. м, адрес объекта: Нижегородская область, Краснооктябрьский район, с. Салганы. Местоположение установлено относительно ориентира, расположенного за пределами участка. Ориентир н. п. Салганы. Участок находится примерно в 0,5 км от ориентира по направлению на восток – начальная цена продажи 5 274 000,00 руб.

Лот № 5 – земельный участок, кадастровый номер 52:47:1100005:58, категория земель: земли сельскохозяйственного назначения, разрешенное использование: для ведения сельскохозяйственного производства, общая площадь 2 558 391,9 кв. м, адрес объекта: Нижегородская область, Краснооктябрьский район, с. Салганы. Местоположение установлено относительно ориентира, расположенного за пределами участка. Ориентир н. п. Салганы. Участок находится примерно в 50 м от ориентира по направлению на северо-запад – начальная цена продажи 3 618 000,00 руб.

Имущество находится в залоге у ПАО «Сбербанк России».

Для участия в торгах необходимо:

1. Зарегистрироваться на ЭТП (сайт http://www.lot-online.ru);
2. Предоставить оператору ЭТП заявку на участие. Заявка на участие в торгах должна соответствовать требованиям п. 11 ст. 110 ФЗ «О несостоятельности (банкротстве)» № 127-ФЗ. К заявке на участие в торгах должны быть также приложены копии документов, подтверждающих оплату задатка и сведения о платежных реквизитах заявителя для возврата задатка. Также заявка на участие в торгах должна содержать предложение о цене имущества.
3. Внести задаток в размере 20 % от цены периода публичного предложения путем безналичного перечисления денежных средств по следующим реквизитам: Обслуживающий сельскохозяйственный потребительский кооператив «Салганский», ИНН 5220003790, КПП 522001001, р/сч 40703810939000000073 в Нижегородском РФ АО «Россельхозбанк» г. Нижний Новгород, к/сч 30101810000000000846, БИК 042202846.

(Продолжение на 15-й стр.)

(Продолжение . Начало на 14-й стр.)

Информация по снижению цены: начальная цена продажи имущества последовательно снижается каждые 5 (пять) календарных дней на 5 % от начальной цены продажи имущества. Минимальная цена продажи имущества устанавливается в размере 55 % от начальной цены продажи имущества посредством публичного предложения. Прием заявок осуществляется с 00 час. 00 мин. 25 декабря 2017г. по 16 час. 00 мин. 12 февраля 2018 г. по адресу ЭТП.

Итоги торгов подводятся на ЭТП после окончания соответствующего периода публичного предложения, при условии наличия заявок, соответствующих требованиям. С даты определения победителя торгов по продаже имущества должника посредством публичного предложения прием заявок прекращается.

Порядок определения победителя торгов посредством публичного предложения в соответствии с п. 4 ст. 139 ФЗ «О несостоятельности (банкротстве)».

В течение пяти дней с даты подписания протокола о результатах торгов арбитражный управляющий направляет победителю торгов предложение заключить договор купли-продажи с приложением проекта данного договора (проект договора купли-продажи размещен на ЭТП). В случае отказа или уклонения победителя торгов от подписания данного договора в течение пяти дней с даты получения указанного предложения арбитражного управляющего, внесенный задаток ему не возвращается, а победитель утрачивает право на заключение указанного договора купли - продажи. Покупатель обязан уплатить цену продажи имущества, определенную на торгах, не позднее чем через 30 (тридцать) календарных дней с даты подписания договора купли-продажи (реквизиты счетов на оплату указываются в договоре купли-продажи). Сумма внесенного задатка засчитывается в счет платежей за приобретаемое имущество.

Ознакомиться с имуществом и документацией по нему, получить справки о порядке оформления участия в торгах, порядке проведения торгов можно в рабочие дни с 10 час. 00 мин. (мск) до 16 час. 00 мин. (мск) по адресу: Нижегородская обл., г. Дзержинск, шоссе Речное, д. 1А, по телефону/факсу: (8313) 20-93-42, e-mail: oka-l@mail.ru, а также на сайте ЭТП по адресу: http://www.lot-online.ru.

Сообщение о созыве общего собрания

По инициативе участников долевой собственности Андосова Владимира Анатольевича, Андосовой Людмилы Николаевны, Батясова Виталия Михайловича, Батясовой Нины Алексеевны, Цверова Евгения Александровича, Шкетова Владимира Владимировича, Шкетовой Альбины Алексеевны, Зыковой Ирины Николаевны, Золыгиной Наталии Валентиновны, Золыгина Александра Николаевича, Даданова Андрея Васильевича, Бабаевой Эльвиры Ивановны, Бабаева Валентина Михайловича, Война Александра Ивановича, Абрамовой Аллы Леонидовны, Абрамова Тимофея Михайловича, Валгушева Алексея Александровича, Даданова Владимира Васильевича, Максимова Александра Геннадьевича, Максимовой Зинаиды Семеновны, Орлова Николая Николаевича, Орловой Таисьи Андреевны, Сосковой Светланы Вячеславовны, Дадановой Ирины Александровны, Андосова Константина Анатольевича, Золыгина Сергея Игоревича, Золыгина Андрея Игоревича, Сазанова Александра Ивановича, Ситкова Николая Михайловича, Цверовой Веры Дмитриевны, Шамина Александра Вениаминовича, Шаминой Елены Владимировны, Цверова Анатолия Михайловича, Вагановой Софьи Александровны, Беляниной Анны Михайловны, Горячкиной Татьяны Геннадьевны, Андосовой Людмилы Григорьевны, Сазановой Ирины Александровны, Ситковой Валентины Александровны, Коршуновой Галины Михайловны, Коршунова Владимира Ивановича, Коршуновой Валентины Геннадьевны, Коршунова Владимира Александровича, Крюковой Людмилы Ивановны, Крюкова Василия Николаевича, Кузнецова Леонида Аркадьевича, Кузнецовой Валентины Михайловны, Азизовой Ирины Михайловны, Абрамова Федора Александровича, Абрамовой Галины Викторовны, Даданова Александра Васильевича, Дадановой Валентины Александровны, Дадановой Нины Владимировны, Савина Александра Леонидовича, Савиной Лидии Васильевны, Шавандиной Елены Геннадьевны, Мареева Вадима Алексеевича, Назаровой Надежды Александровны, Абрамовой Ирины Аркадьевны, Золыгина Михаила Николаевича, Максимова Владимира Алексеевича, Лапышовой Людмилы Григорьевны, Мареева Александра Алексеевича, Пензиной Нины Анатольевны, Шульпина Валерия Александровича, Мареевой Надежды Геннадьевны, Медведевой Светланы Васильевны, Кукушкиной Татьяны Николаевны, Даданова Анатолия Константиновича, Даданова Сергея Анатольевича, Алешиной Галины Валентиновны, Валгушевой Елены Александровны, Пашкова Анатолия Демьяновича, Кокиной Анны Константиновны, Беляниной Александры Ивановны, Валгушевой Людмилы Васильевны, Канахина Александра Николаевича, Манылиной Татьяны Вячеславовны, Королевой Ольги Владимировны, Канахина Александра Ивановича, Канахиной Валентины Константиновны, Горячкина Александра Николаевича, Горячкиной Таисьи Михайловны, Наумовой Надежды Петровны, Дударкиной Зинаиды Ивановны, Канахиной Людмилы Ивановны, Войнова Александра Алексеевича, Войнова Юрия Алексеевича, Сгонниковой Веры Алексеевны, Храпунова Ивана Александровича, Волковой Валентины Александровны, Куварзиной Татьяны Васильевны, Кондеева Александра Васильевича, Кириллова Александра Васильевича, Ваганова Олега Вячеславовича, Кирилловой Екатерины Александровны, Крангиной Татьяны Александровны созывается собрание участников общей долевой собственности на земельный участок из земель сельскохозяйственного назначения, расположенный по адресу: Нижегородская область, Спасский район, СПК «Власть Советов», кадастровый номер 52:29:0000000:13.

Собрание состоится 09 февраля 2018 г. в 09 часов 00 минут по адресу: Нижегородская область, Спасский район, с. Бронский Ватрас, ул. Центральная, д. 97 (здание конторы СПК «Власть Советов»).

Повестка дня:

1. Определение местоположения земельного участка, выделяемого в счет земельных долей из земель сельскохозяйственного назначения.
2. Утверждение перечня собственников земельных участков, образуемых в соответствии с проектом межевания.
3. Утверждение размеров долей в праве общей собственности на земельные участки, образуемые в соответствии с проектом межевания.
4. Утверждение проекта межевания земельного участка.

Всем участникам при себе иметь правоустанавливающие документы на земельную долю и документ, удостоверяющий личность.

Порядок и место ознакомления с проектом межевания:

Кадастровый инженер Лукоянов Евгений Иванович (почтовый адрес: 606280, Нижегородская область, Спасский район, с. Спасское, ул. Рабочая, д. 26, кв. 2, тел./факс (8915)9542490, адрес электронной почты: luckoyanovzhenya@yandex.ru, квалификационный аттестат № 52-11-216).

Ознакомиться с проектом межевания земельного участка, предоставить возражения и предложения по доработке проекта межевания земельного участка можно в течение 30 дней со дня опубликования данного извещения по адресу: 606280, Нижегородская область, Спасский район, с. Спасское, пл. Революции, д. 61, пом. 2. тел./факс (8915)9542490, адрес электронной почты: luckoyanovzhenya@yandex.ru.

Заказчик проекта межевания земельного участка:

Кочергина Елена Николаевна (почтовый адрес: 606280, Нижегородская область, Спасский район, с. Спасское, Нагорный мкр-н, д. 3, кв.3, тел. 9047821081).

Извещение о согласовании проекта межевания земельного участка

Кадастровым инженером Лукояновым Евгением Ивановичем (почтовый адрес: 606280, Нижегородская область, Спасский район, с. Спасское, ул. Рабочая, д. 26, кв. 2, тел./факс (915)9542490, адрес электронной почты: luckoyanovzhenya@yandex.ru, квалификационный аттестат № 52-11-216), проводится согласование проекта межевания земельного участка с кадастровым номером 52:29:0000000:14, расположенного по адресу: Нижегородская область, Спасский район, СПК «Колхоз имени Кирова». Предметом согласования являются размер и местоположение границ выделяемых в счет земельных долей земельных участков площадью 344 400 кв. м, имеющих местоположение:

- Нижегородская область, Спасский район, СПК «Колхоз имени Кирова», 2000 м на северо-восток от с. Красный Ватрас;
- Нижегородская область, Спасский район, СПК «Колхоз имени Кирова», 1600 м на юго-запад от с. Красный Ватрас;
- Нижегородская область, Спасский район, СПК «Колхоз имени Кирова», 250 м на юг от с. Красный Ватрас;
- Нижегородская область, Спасский район, территория СПК «Колхоз имени Кирова»;
- Нижегородская область, Спасский район, территория СПК «Колхоз имени Кирова»;
- Нижегородская область, Спасский район, территория СПК «Колхоз имени Кирова»;
- Нижегородская область, Спасский район, территория СПК «Колхоз имени Кирова».

Заказчик проекта межевания земельного участка: Еминцев Сергей Петрович (почтовый адрес: 606288, Нижегородская область, Спасский район, с. Красный Ватрас, ул. Дальняя, д. 4, тел. 9047808517).

Согласование проекта межевания проводится с 26 декабря 2017 г. по 24 января 2018 г. с 8.00 до 17.00 (кроме выходных) по адресу: 606280, Нижегородская область, Спасский район, с. Спасское, пл. Революции, д. 61, пом.2, тел./факс (915) 9542490, адрес электронной почты: luckoyanovzhenya@yandex.ru.

При проведении согласования местоположения границ при себе иметь документ, удостоверяющий личность, а также документы о правах на земельный участок.

Возражения относительно размера и местоположения границ выделяемого в счет земельных долей земельного участка направлять с 26 декабря 2017 г. по 24 января 2018 г. по адресу: 606280, Нижегородская область, Спасский район, с. Спасское, пл. Революции, д. 61, пом.2.

Общество с ограниченной ответственностью «ПЕРСПЕКТИВА»

Сведения о размере и других условиях оплаты работ/услуг по изготовлению печатных агитационных материалов по выборам Президента РФ 18 марта 2018 года

Расценки на печатную продукцию:

Материал	Цена за 1 кв. м, руб.
	360 dpi
Баннер Frontlit, 330 г/м2	140
Баннер Frontlit, 440 г/м2, 440 Артик	160
Баннер Frontlit, 550 Артик/ литой 550 г/м2	260
Баннер транслюцентный	300
Пленка самоклеящаяся Ораджет	195
Пленка самоклеящаяся Китай	180
Бумага Blue Back «Синяя подложка» 115 г/м2	90
Бумага Backlit, белая 150 г/м2	120
Полипропилен	462
Пластик	300
Проклейка и армирование шнуром	25
Проклейка и установка люверсов 10 мм	25
Проклейка и установка люверсов 20 мм	35
Проклейка	20

Все цены указаны с учетом НДС.
Юридический адрес: 603024, г. Н. Новгород, ул. Белинского, д.124, оф.8.
Фактический адрес: 603024, г. Н. Новгород, ул. Белинского, д.124, оф.8, телефон: (831) 412-93-57.

Сведения о размере и других условиях оплаты работ/услуг ООО «Фортуна»

ИНН 5256095699 КПП 525601001

по изготовлению печатных агитационных материалов на выборах Президента Российской Федерации, назначенных на 18 марта 2018 года

Буклет А4, цветность 4+47, 1 фальц, бумага от 90 г/м	**Плакат А2, цветность 4+0, бумага от 90 г/м**
Тираж 1000 3000 5000 10000 Стоимость 8450 12109 15800 25970	Тираж 1000 3000 5000 Стоимость 11830 30540 45270
Буклет А3, цветность 4+4, 2 фальца, бумага от 90 г/м	**Календарь карманный, цветность 4+4, бумага от 270 г/м**
Тираж 1000 3000 5000 10000 Стоимость 11750 20000 28300 50280	Тираж 1000 5000 10000 Стоимость 9,00 5,70 4,00 за шт.
Плакат А3, цветность 4+0, бумага от 90 г/м Тираж 1000 3000 5000 10000 Стоимость 10400 14600 21900 33800	**Флаер А5, цветность 4+0, бумага от 90 г/м** Тираж 1000 3000 5000 Стоимость 9360 11570 15080
Баннерные ткани	**Бумага и плёнка**
Баннерная ткань Frontlit (340 г/м) - от 270 руб. за 1 м/кв. Баннерная ткань Frontlit (510 г/м) – от 360 руб. за 1 м/кв. Баннерная сетка (380 г/м) – от 360 руб. за 1 м/кв.	Бумага Blue Back – от 120 руб. за 1 м/кв. Бумага Backlit – от 182 руб. за 1 м/кв. Пленка Orajet 3640- от 360 руб.1 м/кв.

Фактический/юридический адрес: 603123, Нижегородская область, г. Нижний Новгород, ул. Янки Купалы, д. 10А, кв. 54.
ООО «Фортуна», ИНН 5256095699, КПП 525601001
Тел. +79200649505/ +79307106088

Сведения о размере и других условиях оплаты работ ООО «РТ Телеком» по изготовлению и размещению печатных предвыборных агитационных материалов на выборах

606016, Нижегородская область, г. Дзержинск, пр-т Ленина 117, оф. 31.
Тел. (8313) 244-300, e-mail: info@rt-nn.ru, www.rt-nn.ru

РАЗМЕЩЕНИЕ АГИТАЦИИ в г. Дзержинск

1. Размещение агитационной информации на ПОДЪЕЗДАХ (входная группа) в АНТИВАНДАЛЬНЫХ РАМКАХ (цена «под ключ» за 4 недели*):
формат А3 - 1000 рамок = 124 000 руб., размещение 4 недели.
***(цена «под ключ» включает в себя обработку/доработку макета под необходимый формат, печать плакатов А3 с предоставлением сигнальных экземпляров для кандидата/избирательного объединения, а также уведомления в избирательную комиссию, на офсетной бумаге плотностью 80-100 г/м2, размещение плакатов по адресной программе, восстановление уничтоженных вандальным путем экземпляров (не более 10 % от общего количества))**

2. Размещение агитационной информации в ЛИФТАХ в АНТИВАНДАЛЬНЫХ РАМКАХ – ** (цена «под ключ» за 2 недели):
Формат А5 – 59 280 руб., формат А4 = 111 150 руб., формат А3 = 155 610 руб.
Позиционирование в рамке – плюс 75 тыс. руб.

**** Количество антивандальных рамок в лифтах весь город Дзержинск = 710 шт.**

3. Размещение агитационной информации на ФАСАДАХ ЖИЛЫХ ДОМОВ (135 р/м2)*:**
- размещение баннера (аренда в месяц) – 350 руб./м2;
- печать баннера (от 440 г/м2) с проклейкой и люверсовкой – 650 руб./м2;
- монтаж баннера на фасад жилого дома/здания (вкл. демонтаж) – 350 руб./м2.
*****Адреса размещения и стоимость по интересующим размерам баннеров на каждом фасаде уточняйте у менеджеров.**

4. Размещение агитационной информации на панель-кронштейнах (конструкции «СИТИ-ФОРМАТА»)**:**
Стоимость от 4500 руб. одной поверхности в месяц (печать + монтаж + размещение).
******Продается сетями от 6 поверхностей. Адреса размещения и количество поверхностей уточняйте у менеджеров.**

5. Размещение агитационной информации на отдельно стоящих рекламных конструкциях размером 6*3 ***:**
Стоимость от 35 000 руб. одной поверхности в месяц (печать + монтаж + размещение).
*******Адреса размещения уточняйте у менеджеров.**

6. ШИРОКОФОРМАТНАЯ ПЕЧАТЬ:
На баннере от 550 руб. за м2. На бумаге от 280 руб. за м2. На пленке от 350 руб. за м2.

7. ОПЕРАТИВНАЯ ЦВЕТНАЯ ЦИФРОВАЯ ПЕЧАТЬ:
От 25,0 руб./А3, 4+0, бумага - офсет 80 г/м2/ при тираже до 500 А3.

8. ДИЗАЙНЕРСКИЕ УСЛУГИ:
1. **ДИЗАЙН КАЛЕНДАРЕЙ, ОТКРЫТОК, ПРИГЛАШЕНИИЙ, ЛИСТОВОК, ФЛАЕРОВ** от 2500 руб.
2. **ПЛАКАТ А3 и более** от 2500 руб.
3. **БУКЛЕТ, БРОШЮРА, ГАЗЕТА** (за полосу) от 1500 руб.
4. **Доработка макетов заказчика** от 1000 руб.
5. **Изготовление макета для брандмауэра нестандартного размера** от 2500 руб.

9. Трансляция видеооткрытки (без звука), видеоролика хронометражом от 5 сек. до 10 сек. на двух видеомониторах (№ 1 - ТЦ Росси. № 2 - Площадь у городского рынка «Меркурий»), количество выходов день – от 25, но не более 105 раз в сутки (с 7:00 до 23:00) – от 35 000 руб. за один ролик в месяц.

Территориальное Управление Федерального агентства по управлению государственным имуществом в Нижегородской области сообщает: 22 января 2018 года в 10 час. 00 мин. по местному времени по адресу: г. Нижний Новгород, пл. Горького, д. 6, 8 этаж, ком. 801 состоятся публичные торги по продаже арестованного заложенного имущества:

Наименование объекта	Краткая характеристика	Начальная цена (руб.)	Сумма задатка (руб.)
Лот № 1: Жилой дом и земельный участок. Адрес: Нижегородский обл., Большемурашкинскй р-н, с. Григорово, ул. Центральная, д. 54.	Жилой дом (жилое), общей площадью 21,1 кв. м, 1-этажный, зарегистрированных нет, кадастровый (или условный) номер 52:31:0060005:798 и земельный участок (земли населенных пунктов, для ведения личного подсобного хозяйства) общей площадью 2 600 кв. м, кадастровый (или условный) номер 52:31:0060005:209. Зарегистрированные ограничения (обременения): ипотека, запрещение сделок с имуществом. Должник – Филиппова Н. И., шаг аукциона 5 000,00 рублей.	640 000,00 руб.	30 000,00 руб.
Лот № 2: Квартира. Адрес: г. Нижний Новгород, ул. Ижорская, д. 48, кв. 47.	Квартира (жилое помещение) общей площадью 49,6 кв. м, 2 этаж, зарегистрирован 1 человек, кадастровый (или условный) номер 52:18:0070074:104. Зарегистрированные ограничения (обременения): ипотека, ипотека, ипотека, ипотека, запрещение сделок с имуществом, задолженность по капитальному ремонту – 8466,86 руб.* Должник – Видяев В. Ф., шаг аукциона 40 000,00 рублей.	4 226 000,00 руб.	200 000,00 руб.
Лот № 3: Квартира. Адрес: Нижегородская обл., Богородский р-н, г. Богородск, ул. Свердлова, д. 43, кв. 3.	Квартира (жилое помещение) общей площадью 21,2 кв. м, 2 этаж, 1-комнатная, зарегистрированных нет, кадастровый (или условный) номер 52:23:0020407:409. Зарегистрированные ограничения (обременения): запрещение сделок с имуществом, ипотека, задолженность по капитальному ремонту – 4006,80 руб*. Должник – Лукоянов С. М., шаг аукциона 10 000,00 рублей.	1 260 000,00 руб.	60 000,00 руб.
Лот № 4: Квартира. Адрес: г. Нижний Новгород, пл. Минина и Пожарского, д. 4б, кв. 6.	Квартира (жилое помещение) общей площадью 26,1 кв. м, 1 этаж, 1-комнатная, зарегистрирован 1 человек, кадастровый (или условный) номер 52:18:0060083:170. Зарегистрированные ограничения (обременения): ипотека, запрещение сделок с имуществом, задолженность по капитальному ремонту – 5590,62 руб*. Должник – Кулемин Е. А., шаг аукциона 10 000,00 рублей.	1 334 399,20 руб.	60 000,00 руб.
Лот № 5: Квартира. Адрес: Нижегородская обл., Вадский р-н, с. Вад, ул. Советская, д. 12, кв. 41.	Квартира (жилое помещение) общей площадью 56 кв. м, 2 этаж, зарегистрировано 2 человека, в т. ч. 1 несовершеннолетний, кадастровый (или условный) номер 52:42:0060005:1673. Зарегистрированные ограничения (обременения): ипотека, запрещение сделок с имуществом, задолженность по капитальному ремонту – 323,14 руб*. Должник – Бутикова А. Е., шаг аукциона 10 000,00 рублей.	1 476 100,00 руб.	60 000,00 руб.
Лот № 6: Жилой дом и земельный участок. Адрес: Нижегородская обл., г. Выкса, ул. Зои Космодемьянской, д. 16а.	Жилой дом общей площадью 63,1 кв. м, этажность – 1, кол-во зарегистрировано – 4, в т. ч. 2 несовершеннолетних, кадастровый (или условный) номер 52:52:002050503:106 и земельный участок (земли населенных пунктов, для индивидуального жилищного строительства) общей площадью 593 кв. м, кадастровый (или условный) номер 52:52:0020505:52. Зарегистрированные ограничения (обременения): ипотека, запрещение сделок с имуществом. Должники – Биткины В. Н. и А. Н., шаг аукциона 50 000,00 рублей.	1 200 200,00 руб.	50 000,00 руб.
Лот № 7: Здание и право аренды земельного участка. Адрес: Нижегородская обл., Кулебакский р-н, п. Гремячево, ул. Мира, д. 5а.	Здание (нежилое здание, блочная котельная мощностью 5.0 МВт), инв. № 13963, литер А, общей площадью 63,8 кв. м, кадастровый (или условный) номер 52:39:0060003:2685, 1-этажное. Зарегистрированные ограничения (обременения): ипотека, запрещение сделок с имуществом, запрещение сделок с имуществом, запрещение сделок с имуществом, аренда, запрещение сделок с имуществом, запрещение сделок с имуществом. и право аренды земельного участка (земли населенных пунктов, земельные участки объектов коммунального хозяйства) общей площадью 683 +/-8 кв. м, кадастровый (или условный) номер 52:39:0060003:628. Зарегистрированные ограничения (обременения): аренда, ипотека, запрещение сделок с имуществом. Должник – ООО «Южные коммунальные сети», шаг аукциона 2 000,00 рублей.	278 864,00 руб., в т. ч. НДС 33 264,00 руб.	10 000,00 руб.
Лот № 8: Здание. Адрес: Нижегородская обл., г. Кулебаки, ул. Воровского, д. 61 и земельный участок. Адрес установлен относительно ориентира, расположенного в границах участка. Почтовый адрес ориентира: Нижегородская обл., г. Кулебаки, ул. Воровского, д. 61.	Здание (нежилое, свинарник) общей площадью 1 679,70 кв. м, 1 этажное, кадастровый (или условный) номер 52:38:0010002:1106 и земельный участок (земли населенных пунктов, для ведения хозяйственной деятельности) общей площадью 2 287 кв. м, кадастровый (или условный) номер 52:38:0010002:434. Зарегистрированные ограничения (обременения): ипотека, арест наложенный Кулебакским городским судом Нижегородской области, запрещение сделок с имуществом. Должник – Титов А. А., шаг аукциона 10 000,00 рублей.	1 155 000,00 руб.	50 000,00 руб.
Лот № 9: Квартира. Адрес: г. Нижний Новгород, ул. Климовская, д. 10, кв. 14.	Квартира (жилое помещение) общей площадью 58,2 кв. м, 4 этаж, 3-комнатная, зарегистрировано 3 человека, в т. ч. 2 несовершеннолетних, кадастровый (или условный) номер 52:18:0030194:150. Зарегистрированные ограничения (обременения): ипотека, запрещение сделок с имуществом. Должники - Стрижова А. А. и Суслов С. В., шаг аукциона 30 000,00 рублей.	3 001 000,00 руб.	140 000,00 руб.
Лот № 10: Квартира. Адрес: Нижегордская обл., Кстовский р-н, г. Кстово, пр-т Победы, д. 5, кв. 81.	Квартира (жилое помещение) общей площадью 62 кв. м, 3 этаж, 1-комнатная, зарегистрировано 2 человека, в т. ч. 1 несовершеннолетний, кадастровый (или условный) номер 52:25:0000000:1182. Зарегистрированные ограничения (обременения): арест, залог в силу закона, арест. Должники - Егоров А. Л. и Олендарь Н. Б., шаг аукциона 10 000,00 рублей.	1 786 880,00 руб.	80 000,00 руб.
Лот № 11: Помещение. Адрес: Нижегордская обл., г. Выкса, ул. Чкалова, д. 12, пом. 9.	Помещение (нежилое помещение, магазин «Цветы») общей площадью 32,6 кв. м, 1 этаж, кадастровый (или условный) номер 52:52:0020702:256. Зарегистрированные ограничения (обременения): запрещение сделок с имуществом, ипотека. Должник - ИП Ракшина В. В., шаг аукциона 10 000,00 рублей.	1 800 000,00 руб.	80 000,00 руб.
Лот № 12: Квартира. Адрес: г. Нижний Новгород, ул. Героя Космоса, д. 26, кв. 5.	Квартира (жилое помещение) общей площадью 43,7 кв. м, кол-во зарегистрированных – 3, кадастровый (или условный) номер 52:18:0010510:141. Зарегистрированные ограничения (обременения): ипотека, запрещение сделок с имуществом. Должник – Шабалкина Е.В., шаг аукциона 10 000,00 рублей.	1 811 200,00 руб.	80 000,00 руб.
Лот № 13: Квартира. Адрес: Нижегородская обл., г. Кстово, ул. Космонавтов, д. 7 А, кв. 11.	Квартира (жилое) общей площадью 30,2 кв. м, этаж – 3, кол-во зарегистрирован 1 человек, кадастровый (или условный) номер 52:25:0010821:455. Зарегистрированные ограничения (обременения): арест, арест, ипотека. Должник – Карпов В. А., шаг аукциона 10 000,00 рублей.	1 080 000,00 руб.	50 000,00 руб.
Лот № 14: 39/87 долей на квартиру. Адрес: г. Нижний Новгород, ул. 50 лет Победы, д. 34, кв. 1.	39/87 долей в праве общей долевой собственности на квартиру (жилое помещение) общей площадью 47,1 кв. м, этаж – 2, кол-во зарегистрированных – 2 человека, кадастровый (или условный) номер 52:18:0020074:201. Зарегистрированные ограничения (обременения): залог в силу закона в отношении 39/87 долей в праве общей долевой собственности на квартиру, запрещение сделок с имуществом. Должник – Калугина Н. Л., шаг аукциона 10 000,00 рублей.	911 862,64 руб.	40 000,00 руб.
Лот № 15: Квартира. Адрес: г. Нижний Новгород, ул. Кораблестроителей, д. 22, корп. 2, кв. 128.	Квартира (жилое помещение) общей площадью 42,5 кв. м, этаж – 6, 2-комнатная, зарегистрировано 3 человека, кадастровый (или условный) номер 52:18:0010485:89. Зарегистрированные ограничения (обременения): запрещение сделок с имуществом, ипотека Должник – Рубцова И. В., шаг аукциона 10 000,00 рублей.	1 944 000,00 руб.	90 000,00 руб.
Лот № 16: Земельный участок. Адрес: Нижегородская обл., Богородский р-н, примерно 100 м по направлению на юг от д. Победиха, участок 123.	Земельный участок (для индивидуального жилищного строительства) площадью 1 500 кв. м, кадастровый (или условный номер) 52:24:0050001:672. Зарегистрированные ограничения (обременения): запрещение сделок с имуществом, ипотека. Должник – Куксин А. Н., шаг аукциона 1 000,00 рублей.	158 400,00 руб.	7 000,00 руб.
Лот № 17: Земельный участок. Адрес: Нижегородская обл., Богородский р-н, примерно 100 м по направлению на юг от д. Победиха, участок 36.	Земельный участок (для индивидуального жилищного строительства) площадью 1 872 кв. м, кадастровый (или условный номер) 52:24:0050001:726. Зарегистрированные ограничения (обременения): запрещение сделок с имуществом, ипотека. Должник – Куксин А. Н., шаг аукциона 1 000,00 рублей.	197 683,20 руб.	8 000,00 руб.
Лот № 18: Земельный участок. Адрес: Нижегородская обл., Богородский р-н, примерно 100 м по направлению на юг от д. Победиха, участок 37.	Земельный участок (для индивидуального жилищного строительства) площадью 1 585 кв. м, кадастровый (или условный номер) 52:24:0050001:725. Зарегистрированные ограничения (обременения): запрещение сделок с имуществом, ипотека. Должник – Куксин А. Н., шаг аукциона 1 000,00 рублей	167 376,00 руб.	8 000,00 руб.
Лот № 19: Земельный участок. Адрес: Нижегородская обл., Богородский р-н, примерно 100 м по направлению на юг от д. Победиха, участок 38.	Земельный участок (для индивидуального жилищного строительства) площадью 1 791 кв. м, кадастровый (или условный номер) 52:24:0050001:724. Зарегистрированные ограничения (обременения): запрещение сделок с имуществом, ипотека. Должник – Куксин А. Н., шаг аукциона 1 000,00 рублей	189 129,60 руб.	8 000,00 руб.
Лот № 20: Земельный участок. Адрес: Нижегородская обл., Богородский р-н, примерно 100 м по направлению на юг от д. Победиха, участок 59.	Земельный участок (для индивидуального жилищного строительства) площадью 1500 кв. м, кадастровый (или условный номер) 52:24:0050001:714. Зарегистрированные ограничения (обременения): запрещение сделок с имуществом, ипотека. Должник – Куксин А. Н., шаг аукциона 1 000,00 рублей.	158 400,00 руб.	7 000,00 руб.
Лот № 21: Земельный участок. Адрес: Нижегородская обл., Богородский р-н, примерно 100 м по направлению на юг от д. Победиха, участок 58.	Земельный участок (для индивидуального жилищного строительства) площадью 1 500 кв. м, кадастровый (или условный номер) 52:24:0050001:713. Зарегистрированные ограничения (обременения): запрещение сделок с имуществом, ипотека. Должник – Куксин А.Н., шаг аукциона 1 000,00 рублей.	158 400,00 руб.	7 000,00 руб.
Лот № 22: Земельный участок. Адрес: Нижегородская обл., Богородский р-н, примерно 100 м по направлению на юг от д. Победиха, участок 60.	Земельный участок (для индивидуального жилищного строительства) площадью 1 532 кв. м, кадастровый (или условный номер) 52:24:0050001:715. Зарегистрированные ограничения (обременения): запрещение сделок с имуществом, ипотека. Должник – Куксин А. Н., шаг аукциона 1 000,00 рублей.	161 779,20 руб.	7 000,00 руб.
Лот № 23: Земельный участок. Адрес: Нижегородская обл., Богородский р-н, примерно 100 м по направлению на юг от д. Победиха, участок 61.	Земельный участок (для индивидуального жилищного строительства) площадью 1532 кв. м, кадастровый (или условный номер) 52:24:0050001:716. Зарегистрированные ограничения (обременения): запрещение сделок с имуществом, ипотека. Должник – Куксин А.Н., шаг аукциона 1 000,00 рублей.	161 779,20 руб.	7 000,00 руб.
Лот № 24: Земельный участок. Адрес: Нижегородская обл., Богородский р-н, примерно 100 м по направлению на юг от д. Победиха, участок 62.	Земельный участок (для индивидуального жилищного строительства) площадью 1500 кв. м, кадастровый (или условный номер) 52:24:0050001:717. Зарегистрированные ограничения (обременения): запрещение сделок с имуществом, ипотека. Должник – Куксин А.Н., шаг аукциона 1 000,00 рублей.	158 400,00 руб.	7 000,00 руб.
Лот № 25: Земельный участок. Адрес: Нижегородская обл., Богородский р-н, примерно 100 м по направлению на юг от д. Победиха, участок 63.	Земельный участок (для индивидуального жилищного строительства) площадью 1500 кв. м, кадастровый (или условный номер) 52:24:0050001:718. Зарегистрированные ограничения (обременения): запрещение сделок с имуществом, ипотека. Должник – Куксин А. Н., шаг аукциона 1 000,00 рублей.	158 400,00 руб.	7 000,00 руб.
Лот № 26: Земельный участок. Адрес: Нижегородская обл., Богородский р-н, примерно 100 м по направлению на юг от д. Победиха, участок 120.	Земельный участок (для индивидуального жилищного строительства) площадью 1448 кв. м, кадастровый (или условный номер) 52:24:0050001:669. Зарегистрированные ограничения (обременения): запрещение сделок с имуществом, ипотека. Должник – Куксин А. Н., шаг аукциона 1 000,00 рублей	152 908,80 руб.	7 000,00 руб.
Лот № 27: Земельный участок. Адрес: Нижегородская обл., Богородский р-н, примерно 100 м по направлению на юг от д. Победиха, участок 121.	Земельный участок (для индивидуального жилищного строительства) площадью 1500 кв. м, кадастровый (или условный номер) 52:24:0050001:670. Зарегистрированные ограничения (обременения): запрещение сделок с имуществом, ипотека. Должник – Куксин А. Н., шаг аукциона 1 000,00 рублей.	158 400,00 руб.	7 000,00 руб.
Лот № 28: Земельный участок. Адрес: Нижегородская обл., Богородский р-н, примерно 100 м по направлению на юг от д. Победиха, участок 122.	Земельный участок (для индивидуального жилищного строительства) площадью 1500 кв. м, кадастровый (или условный номер) 52:24:0050001:671. Зарегистрированные ограничения (обременения): запрещение сделок с имуществом, ипотека. Должник – Куксин А. Н., шаг аукциона 1 000,00 рублей.	158 400,00 руб.	7 000,00 руб.
Лот № 29: Земельный участок. Адрес: Нижегородская обл., Богородский р-н, примерно 100 м по направлению на юг от д. Победиха, участок 124.	Земельный участок (для индивидуального жилищного строительства) площадью 1 500 кв. м, кадастровый (или условный номер) 52:24:0050001:673. Зарегистрированные ограничения (обременения): запрещение сделок с имуществом, ипотека. Должник – Куксин А. Н., шаг аукциона 1 000,00 рублей.	158 400,00 руб.	7 000,00 руб.
Лот № 30: Земельный участок. Адрес: Нижегородская обл., Богородский р-н, примерно 100 м по направлению на юг от д. Победиха, участок 131.	Земельный участок (для индивидуального жилищного строительства) площадью 1500 кв. м, кадастровый (или условный номер) 52:24:0050001:680. Зарегистрированные ограничения (обременения): запрещение сделок с имуществом, ипотека. Должник – Куксин А.Н., шаг аукциона 1 000,00 рублей.	158 400,00 руб.	7 000,00 руб.
Лот № 31: Земельный участок. Адрес: Нижегородская обл., Богородский р-н, примерно 100 м по направлению на юг от д. Победиха, участок 133.	Земельный участок (для индивидуального жилищного строительства) площадью 1500 кв. м, кадастровый (или условный номер) 52:24:0050001:682. Зарегистрированные ограничения (обременения): запрещение сделок с имуществом, ипотека. Должник – Куксин А. Н., шаг аукциона 1 000,00 рублей.	158 400,00 руб.	7 000,00 руб.
Лот № 32: Земельный участок. Адрес: Нижегородская обл., Богородский р-н, примерно 100 м по направлению на юг от д. Победиха, участок 132.	Земельный участок (для индивидуального жилищного строительства) площадью 1500 кв. м, кадастровый (или условный номер) 52:24:0050001:681. Зарегистрированные ограничения (обременения): запрещение сделок с имуществом, ипотека. Должник – Куксин А.Н., шаг аукциона 1 000,00 рублей.	158 400,00 руб.	7 000,00 руб.
Лот № 33: Земельный участок. Адрес: Нижегородская обл., Богородский р-н, примерно 100 м по направлению на юг от д. Победиха, участок 134.	Земельный участок (для индивидуального жилищного строительства) площадью 1 500 кв. м, кадастровый (или условный номер) 52:24:0050001:683. Зарегистрированные ограничения (обременения): запрещение сделок с имуществом, ипотека. Должник – Куксин А. Н., шаг аукциона 1 000,00 рублей.	158 400,00 руб.	7 000,00 руб.
Лот № 34: Квартира. Адрес: г. Нижний Новгород, ул. Переходникова, д. 31, кв. 216.	Квартира (жилое помещение) общей площадью 68,5 кв. м, 9 этаж, 4-комнатная, зарегистрированных нет, кадастровый (или условный) номер 52:18:0040224:617. Зарегистрированные ограничения (обременения): ипотека, запрещение сделок с имуществом. Должники – Анисимовы К. А., Н. К. и Е. П., шаг аукциона 20 000,00 рублей.	2 180 250,00 руб.	100 000,00 руб.
Лот № 35: Сооружение и земельный участок. Адрес: Нижегородская обл., г. Дзержинск, Восточный промрайон Оргстекло, 5 км+550 м, Игумновского шоссе, здание 1.	Сооружение (нежилое здание, АЗС стационарного типа) общей площадью 1324 кв. м, кадастровый (или условный) номер 52:21:0000012:1667. Зарегистрированные ограничения (обременения): ипотека, ипотека, запрещение сделок с имуществом, запрещение сделок с имуществом, запрещение сделок с имуществом, запрещение сделок с имуществом, запрещение сделок с имуществом, запрещение сделок с имуществом, запрещение сделок с имуществом и земельный участок (земли населённых пунктов, для эксплуатации АЗС стационарного типа) общей площадью 1743 кв. м, кадастровый (или условный) номер 52:21:0000012:337. Зарегистрированные ограничения (обременения): ипотека, ипотека, запрещение сделок с имуществом запрещение сделок с имуществом, запрещение сделок с имуществом, запрещение сделок с имуществом, запрещение сделок с имуществом, запрещение сделок с имуществом, запрещение сделок с имуществом. Должник – ЗАО «КОЦИТ», шаг аукциона 150 000 руб.	18 623 962,40 руб., в т. ч. НДС 2 656 202,40 руб.	900 000,00 руб.
Лот № 36: Сооружение и земельный участок. Адрес: Нижегородская обл., г. Дзержинск, в районе Игумновского шоссе.	Сооружение (сооружения топливно-энергетического, металлургического, химического или нефтехимического производства) общей площадью 92,5 кв. м, кадастровый (или условный) номер 52:21:0000000:2832. Зарегистрированные ограничения (обременения): ипотека, запрещение сделок с имуществом, запрещение сделок с имуществом, запрещение сделок с имуществом, запрещение сделок с имуществом, запрещение сделок с имуществом, запрещение сделок с имуществом и земельный участок (земли населённых пунктов, для эксплуатации склада нефтепродуктов (сооружение)) общей площадью 7396 кв. м, кадастровый (или условный) номер 52:21:0000012:142. Зарегистрированные ограничения (обременения): ипотека, запрещение сделок с имуществом. Должник – ЗАО «КОЦИТ», шаг аукциона 350 000 рублей.	37 419 624,80 руб., в т. ч. НДС 5 388 904,80 руб.	1 800 000 руб.
Лот № 37: Жилой дом. Адрес: Нижегородская обл., Навашинский р-н, г. Навашино, ул. Полевая, д. 54 и земельный участок. Адрес установлен относительно ориентира, расположенного в границах участка. Почтовый адрес ориентира: Нижегородская обл., Навашинский р-н, г. Навашино, ул. Полевая, д. 54.	Здание (жилой дом) общей площадью 50,2 кв. м, одноэтажное здание, сведения о зарегистрированных не предоставлены, кадастровый (или условный) номер 52:37:0600002:1383 и земельный участок (земли населенных пунктов для ведения личного подсобного хозяйства) площадью 600 кв. м, кадастровый (или условный номер) 52:37:0600002:205. Зарегистрированные ограничения (обременения): ипотека, арест наложенный Навашинским районным судом Нижегородской области, запрещение сделок с имуществом. Должник – Зюзина Т. Н., шаг аукциона 8 000,00 рублей.	858 200,00 руб.	40 000,00 руб.

* В соответствии с частью 3 ст. 158 Жилищного кодекса РФ обязательства предыдущего собственника по оплате расходов на капитальный ремонт переходят к новому собственнику.

Заявки на участие в торгах с прилагаемыми к ним документами принимаются с даты опубликования настоящего информационного сообщения **по 16 января 2018 года включительно с понедельника по четверг с 9.00 до 12.00 и с 14.00 до 17.00, в пятницу с 9.00 до 12.00 и с 14.00 до 16.00** по адресу: Нижний Новгород, пл. Горького, д. 6, 8 этаж.

Подведение итогов приема заявок на участие в торгах проводится 18 января 2018 года в 12 час.00 мин. по местному времени.

Имущество реализуется на основании постановлений:

Лот № 1 – судебного пристава-исполнителя Большемурашкинского РОСП УФССП России по Нижегородской области о передаче арестованного имущества на торги от 24.10.2017 г. б/н;
Лот № 2 – судебного пристава-исполнителя Автозаводского ОСП №1 УФССП России по Нижегородской области о передаче арестованного имущества на торги от 18.10.2017 г. б/н;
Лот № 3– судебного пристава-исполнителя Богородского районного отдела УФССП России по Нижегородской области о передаче арестованного имущества на торги от 02.10.2017 г. б/н.;
Лот № 4 – судебного пристава-исполнителя Нижегородского РОСП УФССП России по Нижегородской области о передаче арестованного имущества на торги от 26.09.2017 г. б/н;
Лот № 5 – судебного пристава-исполнителя Вадского районного отдела УФССП России по Нижегородской области о передаче арестованного имущества на торги от 07.11.2017 г. №52018/17/63931;
Лот № 6 – судебного пристава-исполнителя Выксунского межрайонного отдела УФССП России по Нижегородской области о передаче арестованного имущества на торги от 03.11.2017 г. б/н;
Лот № 7 – судебного пристава-исполнителя Специализированного отдела по особым исполнительным производствам УФССП России по Нижегородской области о передаче арестованного имущества на торги от 13.07.2017 г. б/н;
Лот № 8 – судебного пристава-исполнителя Кулебакского районного отдела УФССП России по Нижегородской области о передаче арестованного имущества на торги от 16.10.2017 г. №52036/17/132988;
Лот № 9 – судебного пристава-исполнителя Канавинского РОСП УФССП России по Нижегородской области о передаче арестованного имущества на торги от 26.10.2017 г. б/н;

(Продолжение на 16-й стр.)

(Продолжение. Начало на 15-й стр.)

Лот № 10 – судебного пристава-исполнителя Кстовского районного отдела УФССП России по Нижегородской области о передаче арестованного имущества на торги от 28.08.2017 г. б/н;

Лот № 11 – судебного пристава-исполнителя Выксунского межрайонного отдела УФССП России по Нижегородской области о передаче арестованного имущества на торги от 09.02.2017 г. №52025/17/48624;

Лот № 12 – судебного пристава-исполнителя Сормовского районного отдела УФССП России по Нижегородской области о передаче арестованного имущества на торги от 16.10.2017 г. б/н;

Лот № 13 – судебного пристава-исполнителя Кстовского межрайонного отдела УФССП России по Нижегородской области о передаче арестованного имущества на торги от 18.08.2017 г. №52035/17/11526504;

Лот № 14 – судебного пристава-исполнителя Московского РОСП УФССП России по Нижегородской области о передаче арестованного имущества на торги от 26.06.2017 г. №52004/17/25852817;

Лот № 15 – судебного пристава-исполнителя Сормовского районного отдела УФССП России по Нижегородской области о передаче арестованного имущества на торги от 14.09.2017 г. б/н;

Лоты № 16–33 судебного пристава-исполнителя Московского РОСП УФССП России по Нижегородской области о передаче арестованного имущества на торги от 14.09.2017 г. б/н;

Лоты № 34 – судебного пристава-исполнителя Автозаводского ОСП №2 УФССП России по Нижегородской области о снижении цены переданного на реализацию имущества на 15% от 21.12.2017 г. б/н;

Лоты №35-36 – судебного пристава-исполнителя Дзержинского районного отдела УФССП России по Нижегородской области о снижении цены переданного на реализацию имущества на 15% от 20.12.2017 №52029/17/382814;

Лот №37 – судебного пристава-исполнителя Навашинского районного отдела УФССП России по Нижегородской области о передаче арестованного имущества на торги от 03.04.2017 г. №52039/17/22592.

Условия участия в торгах (аукционе)

Торги по всем заявленным лотам проводятся в форме аукциона, открытого по составу участников и открытого по форме подачи предложений по цене приобретаемого имущества. Во время проведения аукциона присутствие участников является обязательным условием.

Порядок внесения задатка

Для внесения задатка с Претендентом заключается договор о задатке. Подписанный с обеих сторон и зарегистрированный договор о задатке является основанием для безналичного перечисления денежных средств на расчетный счет, указанный в заключённом с Претендентом договоре о задатке. Заключение договора о задатке осуществляется по месту приема заявок с 09.00 до 12.00 и с 14.00 до 17.00, в пятницу с 09:00 до 12:00 и с 14:00 до 16:00. Образец заполнения и форма договора о задатке находятся по месту подачи заявок. Денежные средства должны быть внесены не позднее даты окончания приёма заявок. Задаток считается внесённым с даты поступления всей суммы задатка на указанный счёт. Претендент приобретает статус участника торгов после подписания членами комиссии протокола приема заявок. В случае поступления всей суммы задатка на счет, указанный в договоре о задатке, после окончания срока приема заявок Претендент не приобретает статус участника торгов. Данное информационное сообщение является публичной офертой для заключения договора о задатке в соответствии со статьей 437 Гражданского кодекса РФ, а подача претендентом заявки и перечисление задатка на вышеуказанный счет являются акцептом такой оферты, после чего договор о задатке считается заключенным в письменной форме.

Порядок подачи заявки на участие в торгах (аукционе)

Претендент после исполнения обязательств по договору о задатке заполняет два экземпляра заявки на участие в торгах (образец заполнения и форма заявки на участие в торгах находятся по месту подачи заявок) и составляет в двух экземплярах опись документов, представляемых для участия в торгах.

К участию в аукционе допускаются юридические и физические лица, представившие в оговоренные в информационном сообщении срок и оформленные надлежащим образом следующие документы:

1. Заявка на участие в аукционе по установленной форме в двух экземплярах.
2. Платежный документ с отметкой банка об исполнении, подтверждающее внесение претендентом задатка в счет обеспечения оплаты приобретаемого имущества в соответствии с договором о задатке, заключаемым с Продавцом до перечисления денежных средств.
3. Копия паспорта (для физических лиц).
4. Опись представленных документов, подписанная претендентом или его уполномоченным представителем, представляется в двух экземплярах, один из которых с указанием даты и времени (часы, минуты) приема заявки, удостоверенный подписью Продавца, возвращается претенденту.
5. Нотариально удостоверенное согласие супруга лица, подающего заявку, на совершение сделок в соответствии со ст. 35 Семейного кодекса РФ (в случае реализации недвижимого имущества).

Юридические лица дополнительно представляют:

6. Нотариально заверенные копии учредительных документов и свидетельства о государственной регистрации.
7. Надлежащим образом оформленные и заверенные документы, подтверждающие полномочия органов управления и должностных лиц претендента.
8. Письменное решение соответствующего органа управления претендента о приобретении указанного имущества, в случае, если это предусмотрено учредительными документами претендента.
9. Копию бухгалтерского баланса на последнюю отчетную дату.
10. Доверенность на лицо, имеющее право действовать от имени претендента.
11. Иные документы в соответствии с требованиями законодательства РФ.

Победителем аукциона признается участник, предложивший наиболее высокую цену за продаваемое имущество. В день проведения аукциона с победителем торгов подписывается протокол о результатах торгов. При отказе от подписания протокола о результатах торгов и невнесении денежных средств в счет оплаты приобретенного имущества задаток победителю торгов не возвращается. Участникам торгов, не ставшим победителями, суммы внесенных ими задатков возвращаются в соответствии с действующим законодательством Российской Федерации. Сумма задатка, внесенного победителем торгов, засчитывается в счет исполнения обязательств по оплате приобретенного имущества. С победителем торгов по продаже имущества заключается договор купли-продажи в соответствии с действующим законодательством. Организатор торгов оставляет за собой право снять выставленное имущество с торгов по основаниям, предусмотренным законодательством Российской Федерации.

В публичных торгах не могут участвовать должник, организации, на которые возложены оценка и реализация имущества должника, и работники указанных организаций, должностные лица органов государственной власти, органов местного самоуправления, чье участие в торгах может оказать влияние на условия и результаты торгов, а также члены семей соответствующих физических лиц.

Все вопросы, касающиеся проведения аукциона, но не нашедшие отражения в настоящем информационном сообщении, регулируются в соответствии с законодательством Российской Федерации. Получить дополнительную информацию об аукционе и правилах его проведения, ознакомиться с формами документов, условиями договора о задатке, а также участники торгов могут ознакомиться с документацией, характеризующей предмет торгов по продаже недвижимого имущества, по адресу: г. Нижний Новгород, пл. Горького, д. 6, 8 этаж, ком.801, телефон для справок – 8 (831) 433-73-23.

Включен в Реестр нормативных
актов органов исполнительной власти
Нижегородской области
23 ноября 2017 года
№ в реестре 10700-518-256

УПРАВЛЕНИЕ ГОСУДАРСТВЕННОЙ ОХРАНЫ ОБЪЕКТОВ КУЛЬТУРНОГО НАСЛЕДИЯ НИЖЕГОРОДСКОЙ ОБЛАСТИ

ПРИКАЗ

от 03.11.2017 № 256

Об утверждении границ и режима использования территорий объектов культурного наследия регионального значения, расположенных в г. Нижнем Новгороде

В целях обеспечения сохранности объектов культурного наследия регионального значения, расположенных в г. Нижнем Новгороде, на исторически сложившихся территориях, руководствуясь статьями 3, 3[1], 5, 5[1], 36 Федерального закона от 25 июня 2002 года № 73-ФЗ «Об объектах культурного наследия (памятниках истории и культуры) народов Российской Федерации», приказываю:

1. Утвердить границы и режим использования территорий объектов культурного наследия, расположенных в г. Нижнем Новгороде:
1) «Доходный дом Кривицкого» (на пересечении пл. Горького, ул. Маслякова, 4/2 (литера А));
2) «Городское начальное училище имени императора Александра II (Александровское)» (ул. Маслякова, 1 (литера А));
3) «Жилой дом» (ул. Сергиевская, 16 (литеры А, А2, Б, В));
4) «Ярмарочная водозаборная станция» (ул. Стрелка, 21в (литеры А, А1));
5) «Центральный универсальный магазин (старый корпус)» (ул. Фильченкова, 10 (литеры Б, Б2))
согласно приложениям 1, 2 к настоящему приказу.

2. Поручить начальнику отдела государственной охраны и учета объектов культурного наследия С.В.Зеленовой организовать работу по направлению в установленном порядке копии настоящего приказа в федеральный орган исполнительной власти, уполномоченный Правительством Российской Федерации на осуществление государственного кадастрового учета, государственной регистрации прав, ведение Единого государственного реестра недвижимости и предоставление сведений, содержащихся в Едином государственном реестре недвижимости, а также в администрацию города Нижнего Новгорода для размещения в информационной системе обеспечения градостроительной деятельности.

3. Приказ вступает в силу со дня регистрации в Реестре нормативных актов органов исполнительной власти Нижегородской области.

4. Контроль за исполнением настоящего приказа оставляю за собой.

Руководитель Н.А.Преподобная

ПРИЛОЖЕНИЕ 1
к приказу управления государственной
охраны объектов культурного наследия
Нижегородской области
от 03.11.2017 № 256

1. Граница территории
объекта культурного наследия регионального значения «Доходный дом Кривицкого»
(г. Нижний Новгород, на пересечении пл. Горького, ул. Маслякова, 4/2 (литера А))»

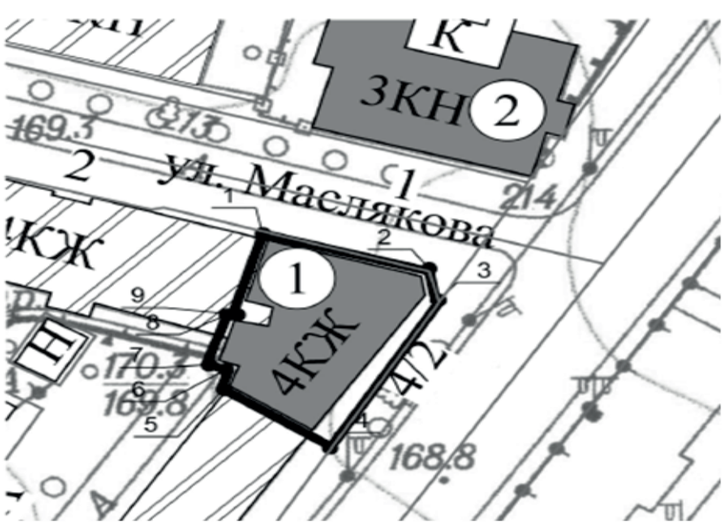

- граница территории объекта культурного наследия «Доходный дом Кривицкого»

- характерная точка границы территории объекта культурного наследия

Описание границы территории объекта культурного наследия регионального значения «Доходный дом Кривицкого» (г. Нижний Новгород, на пересечении пл. Горького, ул. Маслякова, 4/2 (литера А))

Граница территории объекта культурного наследия проходит:
- с севера (точки 1-3): по северному фасаду объекта культурного наследия регионального значения «Доходный дом Кривицкого» (далее - ОКН);
- с востока (точки 3-4): по красной линии площади Максима Горького;
- с юга и запада (точки 4-1): по линиям примыкания ОКН к рядом расположенным объектам капитального строительства и вдоль дворового фасада ОКН.

Координаты характерных точек границы территории
объекта культурного наследия регионального значения «Доходный дом Кривицкого»
(г. Нижний Новгород, на пересечении пл. Горького, ул. Маслякова, 4/2 (литера А))

Обозначение характерной точки	Координаты характерных точек в местной системе координат (МСК) г. Нижний Новгород	
	X	Y
1	332,76	1243,82
2	353,18	1238,05
3	354,42	1234,38
4	339,59	1210,92
5	327,97	1218,96
6	329,25	1220,88
7	325,77	1222,47
8	327,11	1226,71
9	327,74	1226,68
1	332,76	1243,82

2. Граница территории
объекта культурного наследия регионального значения «Городское начальное училище имени императора Александра II (Александровское)»
(г. Нижний Новгород, ул. Маслякова, 1 (литера А))

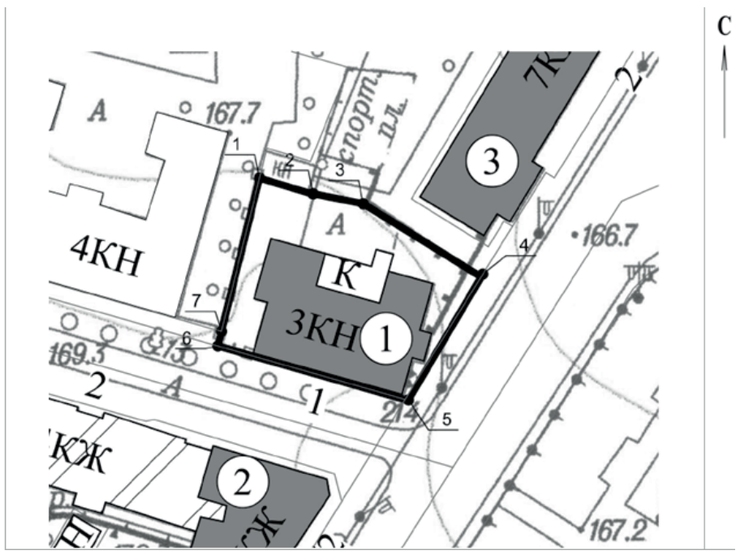

- граница территории объекта культурного

- характерная точка границы территории объекта культурного наследия

Описание границы территории объекта культурного наследия регионального значения «Городское начальное училище имени императора Александра II (Александровское)» (г. Нижний Новгород, ул. Маслякова, 1 (литера А))

Граница территории объекта культурного наследия проходит:
- с севера (точки 1-4): по южному фасаду нежилой постройки, находящейся к северу от объекта культурного наследия регионального значения «Городское начальное училище имени императора Александра II (Александровское)», по линии, соединяющей юго-восточный угол данной постройки с углом ограждения; далее по северной границе ограждения;
- с востока (точки 4-5): по красной линии площади Максима Горького;
- с юга (точки 5-6): по северной границе земельного участка с кадастровым номером 52:18:0000000:17;
- с запада (точки 6-1): в створе с восточной границей земельного участка с кадастровым номером 52:18:0060137:47 и вдоль данной восточной границы.

Координаты характерных точек границы территории
объекта культурного наследия регионального значения «Городское начальное училище имени императора Александра II (Александровское)»
(г. Нижний Новгород, ул. Маслякова, 1 (литера А))

Обозначение характерной точки	Координаты характерных точек в местной системе координат (МСК) г. Нижний Новгород	
	X	Y
1	338,55	1293,55
2	352,06	1289,58
3	363,61	1286,23
4	379,68	1276,23
5	365,50	1252,86
6	330,56	1262,87
7	331,05	1265,87
1	338,55	1293,55

3. Граница территории
объекта культурного наследия регионального значения «Жилой дом»
(г. Нижний Новгород, ул. Сергиевская, 16 (литеры А, А2, Б, В))

Объекты культурного наследия регионального значения:
1. «Жилой дом» (ул. Сергиевская, 16 (литеры А, А2, Б, В))
2. «Дом Кугушевых» (ул.Сергиевская, 14 (литер А)
3. «Жилой дом» (ул. Сергиевская, 18 (литер А))

- граница территории объекта культурного

- характерная точка границы территории объекта культурного наследия

Описание границы территории объекта культурного наследия регионального значения «Жилой дом» (г. Нижний Новгород, ул. Сергиевская, 16 (литеры А, А2, Б, В))

Граница территории объекта культурного наследия проходит:
- с севера (точки 1-2): по северной границе земельного участка с кадастровым номером 52:18:0060052:37;
- с востока (точки 2-9): по восточным границам земельных участков с кадастровыми номерами 52:18:0060052:37, 52:18:0060052:38, 52:18:0060052:36;
- с юга (точки 9-12): по южной границе земельного участка с кадастровым номером 52:18:0060052:36;
- с запада (точки 12-1): по западным границам земельных участков с кадастровыми номерами 52:18:0060052:37, 52:18:0060052:38, 52:18:0060052:36.

Координаты характерных точек границы территории
объекта культурного наследия регионального значения «Жилой дом» (г. Нижний Новгород, ул. Сергиевская, 16 (литеры А, А2, Б, В))

Обозначение характерной точки	Координаты характерных точек в местной системе координат (МСК) г. Нижний Новгород	
	X	Y
1	2177,01	192,38
2	2179,48	224,08
3	2165,67	223,69
4	2166,46	216,77
5	2165,31	215,68
6	2158,37	215,51
7	2151,65	215,30
8	2151,81	207,88
9	2139,62	207,48
10	2139,76	196,28
11	2139,77	196,09
12	2140,08	190,31
13	2152,27	190,95
14	2158,62	191,35
15	2159,70	191,40
16	2163,00	191,59
1	2177,07	192,38

4. Граница территории
объекта культурного наследия регионального значения «Ярмарочная водозаборная станция» (г. Нижний Новгород, ул. Стрелка, 21в (литеры А, А1))

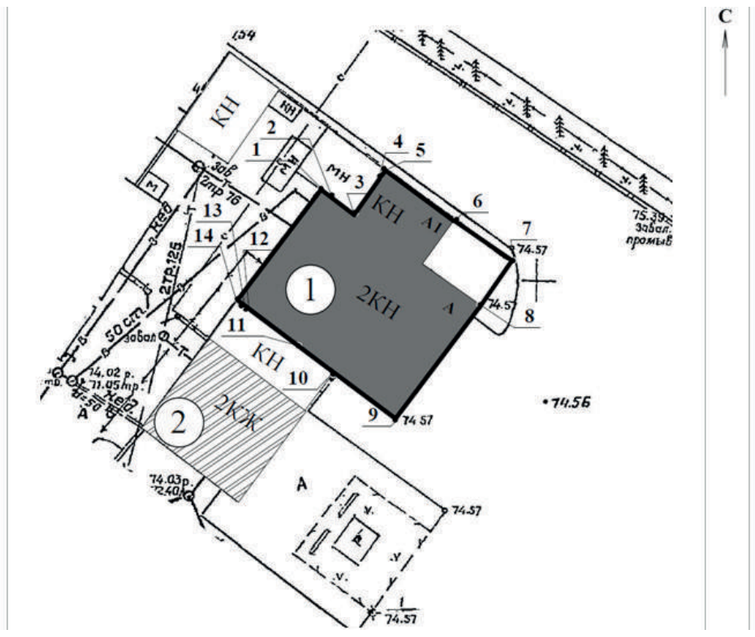

1. Объект культурного наследия регионального значения «Ярмарочная водозаборная станция» (ул. Стрелка, 21в (литеры А, А1))
2. Исторически ценный градообразующий объект «Торговый корпус» (ул.Стрелка, 21 (литера Б))

- граница территории объекта культурного

- характерная точка границы территории объекта культурного наследия

Описание границы территории объекта культурного наследия регионального значения «Ярмарочная водозаборная станция» (г. Нижний Новгород, ул. Стрелка, 21в (литеры А, А1))

Граница территории объекта культурного наследия проходит по границе земельного участка с кадастровым номером 52:18:0030006:48.

Координаты характерных точек границы территории
объекта культурного наследия регионального значения «Ярмарочная водозаборная станция» (г. Нижний Новгород, ул. Стрелка, 21в (литеры А, А1))

Обозначение характерной точки	Координаты характерных точек в местной системе координат (МСК) г. Нижний Новгород	
	X	Y
1	3460,14	-674,60
2	3459,85	-674,20
3	3456,57	-669,91
4	3460,38	-667,00
5	3461,38	-666,24
6	3456,35	-659,38
7	3452,21	-653,74
8	3447,25	-657,41
9	3434,46	-666,66
10	3440,43	-674,67
11	3442,77	-677,81
12	3447,08	-683,45
13	3447,32	-683,77
14	3447,62	-684,16
1	3460,14	-674,60

5. Граница территории
объекта культурного наследия регионального значения «Центральный универсальный магазин (старый корпус)»
(г. Нижний Новгород, ул. Фильченкова, 10 (литеры Б, Б2))

- граница территории объекта культурного

- характерная точка границы территории объекта культурного наследия

Описание границы территории объекта культурного наследия регионального значения «Центральный универсальный магазин (старый корпус)» (г. Нижний Новгород, ул. Фильченкова, 10 (литеры Б, Б2))

Граница территории объекта культурного наследия проходит по границе земельного участка с кадастровым номером 52:18:0030057:42.

Координаты характерных точек границы территории
объекта культурного наследия регионального значения «Центральный универсальный магазин (старый корпус)»
(г. Нижний Новгород, ул. Фильченкова, 10 (литеры Б, Б2))

Обозначение характерной точки	Координаты характерных точек в местной системе координат (МСК) г. Нижний Новгород	
	X	Y
1	1867.91	-2424.73
2	1892.44	-2388.72
3	1889.12	-2371.53
4	1884.76	-2372.64
5	1880.36	-2348.1
6	1855.95	-2353.04
7	1859.47	-2371.73
8	1811.22	-2380.68
9	1809.85	-2380.94
10	1811.28	-2387.48
11	1818.59	-2427.04
12	1819.96	-2434.23
13	1827.81	-2432.74
14	1838.24	-2430.76
15	1838.54	-2432.33
16	1851.66	-2429.84
17	1851.36	-2428.30
18	1861.81	-2426.31
1	1867.91	-2424.73

ПРИЛОЖЕНИЕ 2
к приказу управления государственной
охраны объектов культурного наследия
Нижегородской области
от 03.11.2017 № 256

Режим использования
территорий объектов культурного наследия регионального значения,
расположенных в г. Нижнем Новгороде

1. Настоящим Режимом разрешается:

а) проведение работ по сохранению объектов культурного наследия или их отдельных элементов в соответствии с проектами проведения указанных работ, согласованными в установленном порядке с государственным органом охраны объектов культурного наследия Нижегородской области, на основании его письменного разрешения и задания на проведение указанных работ;

б) ведение хозяйственной деятельности, не противоречащей требованиям обеспечения сохранности объектов культурного наследия и позволяющей обеспечить функционирование объектов культурного наследия в современных условиях, в том числе благоустройство территории, ремонт, реконструкция, прокладка инженерных коммуникаций подземным способом.

2. Настоящим Режимом запрещается:

а) снос объектов культурного наследия и осуществление хозяйственной деятельности, причиняющей вред объектам культурного наследия;

б) проведение земляных, строительных, мелиоративных и иных работ, за исключением работ по сохранению объектов культурного наследия или их отдельных элементов, а также хозяйственной деятельности, не противоречащей требованиям обеспечения сохранности объектов культурного наследия и позволяющей обеспечить функционирование объектов культурного наследия в современных условиях;

в) строительство объектов капитального строительства и увеличение объемно-пространственных характеристик существующих объектов капитального строительства;

г) прокладка инженерных коммуникаций надземным способом, а также на фасадах зданий;

д) размещение рекламных конструкций, кроме наружной рекламы, содержащей исключительно информацию о проведении на объектах культурного наследия, их территориях театрально-зрелищных, культурно-просветительных и зрелищно-развлекательных мероприятий или исключительно информацию об указанных мероприятиях с одновременным упоминанием об определенном лице как о спонсоре конкретного мероприятия при условии, если такому упоминанию отведено не более чем десять процентов рекламной площади (пространства);

3. Назначение объектов культурного наследия при осуществлении их приспособления для современного использования, а также виды разрешенного использования земельных участков в границах территорий объектов культурного наследия определяются с учетом видов разрешенного использования, предусмотренных для соответствующей территориальной зоны правилами землепользования и застройки муниципального образования и определенных настоящим приказом требований, если это не ухудшает состояние объектов культурного наследия, не наносит вред окружающей историко-культурной и природной среде, а также не нарушает права и законные интересы других лиц.