Год основания – 1917.

Учредитель – Правительство области.

нижегородская
ПРАВДА
ДЕЛОВАЯ ГАЗЕТА

9 ИЮНЯ 2018 года

СУББОТА,
№ 40 (26288)

ОФИЦИАЛЬНЫЙ ОТДЕЛ
№ 20 (1131) 2018 год

БОЛЬШОЙ ВОПРОС

Фото с сайта kremlin.ru

Президент Владимир Путин в 16-й раз ответил на вопросы жителей страны в режиме реального времени. В этом году прямая линия прошла в новом формате: в студии не было зрителей, а на связи с президентом были губернаторы и члены правительства, которым глава государства переадресовывал вопросы в режиме конференции.
Вопросов от нижегородцев во время этой прямой линии не прозвучало. По мнению экспертов, это хороший знак, который говорит о том, что острых и напряжённых ситуаций, требующих немедленного вмешательства первого лица страны, в Нижегородском регионе не осталось.

Прямо по курсу

НА ПРЯМОЙ ЛИНИИ ПРЕЗИДЕНТ ВЛАДИМИР ПУТИН РАССКАЗАЛ, КАК МЫ БУДЕМ ЖИТЬ ДАЛЬШЕ

ЭКОНОМИКА ДОЛЖНА БЫТЬ

Один из основных вопросов, прозвучавших на прямой линии, – экономическое развитие страны. По словам президента, экономика вышла на траекторию устойчивого роста: прибавляют промышленность, сельское хозяйство. И всё это на фоне исторического минимума по инфляции и росте инвестиций. Также глава государства отметил низкий уровень внешнего долга и увеличение золотовалютных резервов. Владимир Путин подчеркнул: в России сейчас созданы стабильные условия для развития экономики.

– Один из важнейших показателей: у нас продолжает расти продолжительность жизни. И второе: мы всё-таки вышли на устойчивый рост доходов граждан. Заработные платы выросли на 1,9%, а реальные доходы населения – на 3,8%, – подчеркнул глава государства.

По мнению экспертов, все эти общефедеральные тренды характерны и для Нижегородской области.

– Президент считает, что Россия не должна находиться в хвосте, а быть лидером экономического, инновационного развития, – отметил заведующий кафедрой экономической теории и методологии ННГУ Александр Золотов. – Глеб Никитин привлекает в регион крупнейшие инвестиционные проекты, в частности, это направление включено в Стратегию развития региона до 2035 года. Поэтому, по моему мнению, Никитин – это человек путинской команды, которая ставит большие задачи.

По словам экономиста, большие задачи рождают большую энергию.

– Если руководитель региона так работает, то все будут стараться работать так же. А когда задан курс на быстрое развитие и улучшение экономической ситуации, то и в кадровом составе произойдут перемены. Те, кто не тянут, – отсеются, а те, кто тянут, – будут рядом. У Глеба Никитина есть потенциал, который он реализует, поэтому развитие области уместно рассматривать в контексте тех задач, которые ставит президент на прямой линии, – заявил Александр Золотов.

НА ПОЛНУЮ СТАВКУ

Отвечая на вопросы о налогах, глава государства пообещал: стабильность должна быть гарантирована на ближайшие шесть лет. О решениях, по словам Владимира Путина, правительство должно объявить в ближайшее время, но главное – будет обеспечена долгосрочная стабильность налоговой системы.

Что касается конкретных параметров, президент отметил: прогрессивную шкалу НДФЛ – налога на доходы физических лиц – вводить не планируется. Эта мера признана неэффективной, поскольку приведёт к возвращению практики выдачи зарплат в конвертах. Также власти не собираются вводить и налог с продаж, поскольку он может спровоцировать рост инфляции.

ТОПЛИВНЫЙ БАКС

Один из острых вопросов, который прозвучал во время прямой линии, – о растущих ценах на бензин. Ответ Владимира Путина прозвучал категорично:

– То, что сейчас происходит, – это недопустимо. Правительство уже приняло ряд решений на этот счёт. Был снижен акциз по бензину, принято решение отменить планировавшееся ранее дальнейшее повышение акцизов, к осени этого года должны быть приняты дополнительные меры по стабилизации ситуации.

В режиме видеотрансляции президент сразу же связался с министром энергетики Александром Новаком. Тот обнадёжил: рост цен приостановлен, а дефицита топлива не наблюдается. Также Новак заявил о разработке ещё ряда мер, вплоть до законопроекта о стабилизации цен на бензин на внутреннем рынке.

– Проблемы, поднятые в процессе прямой линии, присущи любому региону, в том числе и Нижегородскому. Рост цен на бензин характерен и для нашей области, – отметил политолог Александр Суханов, комментируя итоги прямой линии. – Вопросы завершения долевого строительства решаются в нашем регионе именно так, как отметил в своём ответе президент, – за счёт выделения дополнительных земельных участков в счёт инвестиций в незавершённые жилые дома. Вопросы переработки твёрдых отходов и проблемы свалок в Нижегородской области актуальны, как и в любом другом регионе России. И также не имеют быстрого и простого решения. Но именно в нашем регионе уже построен один из крупнейших мусороперерабатывающих заводов в стране, – напомнил эксперт.

С ПЕНСИЕЙ ПО ЖИЗНИ

К вопросу повышения пенсионного возраста, признался президент, он относится очень осторожно. При этом глава государства указал, что ключевая задача в системе пенсионного обеспечения на сегодня – повышение доходов пенсионеров и снижение за счёт этого уровня бедности в стране. Также президент отметил, что вопрос индексации пенсий работающим пенсионерам требует проработки, в частности, это касается специализаций с низкой оплатой труда.

– Над этим, безусловно, нужно подумать. Прежде всего потому, что это, как правило, люди, работающие на низкооплачиваемых работах, где существует значительный дефицит кадров, – сказал Владимир Путин.

Он добавил, что речь идёт, в частности, о персонале в детских садах, в больницах и так далее.

В ряде СМИ сразу же появилась информация о том, что уже 14 июня Правительство России утвердит концепцию пенсионной реформы. По некоторым данным, рассматривается вариант повышения пенсионного возраста мужчин до 65 лет, женщин – до 63. Так, для мужчин пенсионный возраст вырастет на пять лет, для женщин – на восемь.

...Всего в ходе прямой линии Владимир Путин ответил на 79 вопросов: об отношениях России и Запада, о борьбе с онкологией, о дорожном строительстве, снижении ставок по ипотечным кредитам, бесплатных участках многодетным семьям, дорогих авиабилетах и даже о своих внуках. При этом вопросов от нижегородцев на прямой линии с президентом страны не было.

– Это уже неплохой знак, – считает руководитель нижегородского филиала Фонда развития гражданского общества Евгений Семёнов. – На мой взгляд, вопросы отбирались исходя из того, какие проблемы наиболее остро стоят в стране, и то, что обращений из нашего региона не было, говорит о не самом высоком уровне напряжённости по этим вопросам в области.

Юлия МАКСИМОВА

С ПРАЗДНИКОМ!

Уважаемые нижегородцы!
Поздравляю вас с Днём России!

Этот праздник – один из главных в нашем календаре, в нём слились многовековая история страны, её настоящее и будущее. Нижегородская область и Нижний Новгород, отмечающий День города, расположены в сердце России. Здесь, у слияния двух великих рек, жили и живут настоящие патриоты. Подвиг народного ополчения в 1612 году стал одной из вершин гражданского самосознания, символом самоотверженного служения Родине. Ратным и мирным трудом нижегородцы в самые тяжёлые годы доказывали любовь к Отечеству.

Наш долг сегодня – бережно хранить память о прошлом, оберегать материальное и духовное наследие наших предков. При этом, опираясь на традиции, мы должны создавать новое, меняться вместе с миром, выводя Россию на передовые позиции. Нижегородская область, обладая гигантским промышленным и интеллектуальным потенциалом, способна стать одним из локомотивов развития страны.

Хотелось бы, чтобы любовь к огромной России отзывалась в каждом из нас заботой о своей малой родине – городе или селе. Сделав уютнее и комфортнее жизнь вокруг себя, мы сможем менять к лучшему и ситуацию в целом.

Впереди стоят большие задачи, но вместе у нас всё получится! Поздравляю с Днём России! Желаю вам здоровья и благополучия!

Глава Нижегородской области
Глеб Никитин

Уважаемые нижегородцы!
От имени Законодательного собрания Нижегородской области и себя лично поздравляю вас с Днём России!

Для каждого из нас 12 июня – особый праздник, это день нашей великой Родины, в которой мы живём, трудимся, растим своих детей.

Наша страна является сильным и независимым государством с многовековой и насыщенной историей. Нам по праву есть чем гордиться: огромная территория, уникальные природные богатства, великие достижения отечественной культуры и науки. Российская Федерация объединяет в одно могущественное государство множество народов и культур.

Россия пережила много серьёзных потрясений и всегда с достоинством выходила из самых трудных ситуаций. Ведь главная сила и мощь нашего государства – это единение народа, осознание общей ответственности за настоящее и будущее страны.

От всей души желаю всем крепкого здоровья, благополучия и процветания.

Председатель Законодательного собрания
Нижегородской области
Евгений Лебедев

СПОРТИВНЫЙ ИНТЕРЕС

Полная готовность

КАК РЕГИОН БУДЕТ ВСТРЕЧАТЬ ГОСТЕЙ ЧМ-2018

До начала чемпионата мира по футболу остались считаные дни. Уже заработали обновлённые транспортные развязки вокруг стадиона, на площади Минина раскинулась фан-зона для болельщиков, а на улицах появились первые шаттлы с символикой чемпионата. О том, как Нижний Новгород будет принимать гостей со всего мира, шла речь на специальном совещании у главы региона Глеба Никитина, который держит вопросы подготовки к чемпионату на личном контроле.

В нижегородском правительстве уверены: область полностью готова к проведению матчей ЧМ-2018.

– Завершена реконструкция железнодорожного вокзала, работы по развитию дорожно-транспортной сети в районе стадиона «Нижний Новгород». Приобретено 284 автобуса-шаттла, 30 низкопольных трамваев, 23 вагона метро, – рассказал и. о. заместителя губернатора Дмитрий Сватковский. – Создан региональный центр управления пассажирскими перевозками. Ведётся работа по аккредитации автотранспорта физических и юридических лиц, проживающих или работающих в пределах транспортных периметров стадиона и фестиваля болельщиков FIFA, а также такси.

Глава региона призвал заботиться не только о приёме гостей, но и о комфорте нижегородцев. Для этого он призвал ответственных лиц перейти на усиленный режим работы.

– Наша задача, чтобы все структуры и подразделения администрации города, области, федеральных служб обеспечили бесперебойную работу, потому что от этого зависит как качество проведения мероприятия, так и комфорт жителей, – заявил Глеб Никитин. – Я считаю, что настал момент, когда мы должны перейти на усиленный режим работы 24/7.

Сам глава региона признался, что лично мониторит социальные сети и отслеживает все отзывы и жалобы нижегородцев на темпы и качество ремонта, организацию транспортных перевозок. Глеб Никитин обратил особое внимание на информирование жителей о возможных ограничениях движения и дал соответствующее поручение Дмитрию Сватковскому.

– Никаких стихийных блокировок, под вашу личную ответственность. Необходимо оповещать жителей о введении ограничений, которые нужны для качественного проведения мероприятий, – подчеркнул глава региона. – Мы должны количество этих ограничений свести до минимума и при этом обеспечить максимально полное информирование жителей, – отметил глава региона.

Отдельным пунктом в подготовке к чемпионату стал ремонт фасадов на центральных городских улицах. Такой масштабной кампании в Нижнем Новгороде не было многие годы. Уже восстановлено 545 фасадов, снесено 56 старых дома. Благодаря этой работе город преобразился! Завершит формирование нового облика областного центра падение опостылевшего синего забора, которое намечено на День города, 12 июня. Нижегородцам и гостям города предстанет обновлённая набережная с вымощенными брусчаткой дорожками, удобными лавочками и красивой подсветкой.

В преддверии чемпионата глава региона также обратил внимание на другой синий забор, который окружает участок, предназначенный для строительства трамплина. Глеб Никитин дал поручение привести его в надлежащее состояние и при необходимости установить баннеры по границам участка.

Что касается спортивной инфраструктуры, то он находится в полной готовности. По словам Дмитрия Сватковского, все объекты чемпионата – стадион, три предматчевых тренировочных площадки и база команд в городе Бор, где будет базироваться сборная Уругвая, – переданы в управление АНО «Оргкомитет «Россия-2018». В регионе также выполнены все условия по размещению клиентских групп FIFA, сформирован план размещения гостей и участников ЧМ-2018. В настоящее время забронировано 198 892 места в гостиницах и других объектах. Это значит, в Нижний Новгород приедет около 200 тысяч гостей! Примерно треть из них – иностранцы.

– На территории города открыто два стационарных Центра выдачи паспорта болельщика по адресам: улица Совнаркомовская, 28 и проспект Гагарина, 40 Б, также смонтировано шесть временных пунктов выдачи паспорта болельщика на прилегающей территории к стадиону, – подчеркнул Дмитрий Сватковский.

Встречать гостей и помогать в организации будут несколько тысяч волонтёров, специально подготовленных для чемпионата. И для них, и для региона соревнования международного масштаба станут грандиозными опытом и стимулом двигаться вперёд.

Анастасия ЛЬВОВА

Нижегородская ПРАВДА
Суббота, 9 июня 2018 № 40 (26288)
www.pravda-nn.ru

ЗНАЙ НАШИХ!

Самые умные

ВОСПИТАННИКИ НИЖЕГОРОДСКОГО ИПФ РАН ПОЛУЧИЛИ «МАЛУЮ НОБЕЛЕВСКУЮ ПРЕМИЮ»

Две главные премии и одну специальную награду привезла из Америки команда школьников Приволжского конкурса РОСТ-ISEF, организатором которого является Федеральный исследовательский центр ИПФ РАН.

В НАУКУ СО ШКОЛЬНОЙ СКАМЬИ

69-я Международная научно-инженерная ярмарка Intel ISEF проходила в городе Питтсбург (США, штат Пенсильвания). В этом крупнейшем ежегодном международном соревновании за награды, которые часто называют «малой Нобелевской премией», боролись более 1800 старшеклассников из 81 страны. На международный финал представляются проекты, победившие на региональных конкурсах в 22 научных и инженерных категориях в области физики, химии, материаловедения, робототехники, биологии, медицины, инженерных дисциплин.

Россию в этом году представляли 36 ребят с 28 проектами, победившими на шести российских конкурсах, входящих в ассоциацию с организатором конкурса – Society for Science and the Public.

Среди них была и команда Приволжского конкурса научно-технических работ школьников РОСТ-ISEF. В конкурсе, который проходил в ноябре прошлого года в Нижнем Новгороде, из более 160 проектов были выбраны четыре лучших: «Фильтр для динамической очистки воды от нефтепродуктов» (Алёна Никифорова, 11 класс, г. Москва), «Вращающаяся электрическая искра: инновационный медицинский прибор» (Валерия Лебедева, 11 класс, г. Королёв), «Миелофон: способ выражать мысли для людей с нарушениями речи» (Даниил Казанцев, Даниил Семёнов, 9 класс, г. Екатеринбург), «Как улучшить качество лазерного пучка с помощью гомогенизации» (Юлия Булгатова, 10 класс, г. Нижний Новгород). Последний проект выполнялся в Школе юного исследователя (ШЮИ ИПФ РАН). Юля учится в физическом классе совместного проекта ИПФ РАН и нижегородского лицея № 40.

Фото предоставлено ИПФ РАН

Заслуги наших школьников признали на мировом уровне.

NASA НАГРАДИЛО НАС

Полгода ребята доводили свои проекты до уровня международной конференции. Понадобилось перевести доклады на английский язык, заполнить множество документов и форм, разработать постер, который должен соответствовать правилам ISEF, научиться отвечать на вопросы и правильно вести себя во время выступления. Отдельным приключением было получение американских виз, для чего пришлось совершить путешествие в гостеприимный Екатеринбург... Наконец, почти сутки в пути.

В Питтсбурге наших ребят ждала очень напряжённая программа: нужно было смонтировать свои стенды и предъявить для проверки на соответствие правилам, потренироваться перед выступлением, подготовиться к встрече один на один с полутора десятками судей – учёных и инженеров из крупных университетов и ведущих компаний США и других стран. А правила довольно жёсткие. Например, одной из участниц пришлось объяснять научному комитету, что «мы» в тексте её доклада – это традиционная форма изложения результатов и не означает, что работу она делала не сама.

В рамках конкурса проводятся две отдельные церемонии – вручение призов в категории Special Awards (специальные награды от организаций, обществ и университетов) и Grand Awards (главные награды от судейской коллегии конкурса). На церемонии открытия по традиции участникам говорят: «Вы все победители». Это не пустые слова, все юные исследователи получают памятные медали и сертификаты Intel ISEF. Лера Лебедева, которая в прошлом году вернулась в Нижний со специальной наградой Китайской ассоциации науки и технологий (CAST), в этом году удостоена специальной награды NASA и третьей главной премии в секции «Медицинское приборостроение». Строгое жюри присудило ребятам из Екатеринбурга четвёртую главную премию в секции «Робототехника».

Всего российская команда привезла из Питтсбурга 9 главных премий и 7 специальных наград, причём две работы из Москвы получили 6 наград (химики и математик). Так что вклад участников Приволжского конкурса в копилку российской сборной был достаточно весомым.

Школьники вернулись из Питтсбурга полные впечатлений.

– Этот конкурс поистине захватывающий, ведь это действительно удивительно встретить около 2000 единомышленников из 81 страны мира в одном месте! – написала Валерия Лебедева.

– РОСТ-ISEF для меня – это возможность поделиться своей идеей, взглянуть на неё под другим углом и найти улучшения, также услышать идеи других людей, обсудить их и вынести для себя полезную информацию, – считает Даниил Семёнов.

Но главное – все участники получили мощный стимул и возможности развиваться дальше.

Евгений СПИРИН

БИЗНЕС, КЛАСС!

Фото Александра ВОЛОЖАНИНА

Предприниматели отметили свой праздник кулинарным поединком с командой правительства.

Взялись в оборот

НИЖЕГОРОДСКАЯ ОБЛАСТЬ ЗАНЯЛА 1-Е МЕСТО В ПФО ПО ОБОРОТУ МАЛЫХ ПРЕДПРИЯТИЙ И ЧИСЛУ ЗАНЯТЫХ В МАЛОМ БИЗНЕСЕ

Нижегородская область оказалась в лидерах по основным показателям развития бизнеса по итогам года. Лучших предпринимателей наградил глава региона Глеб Никитин на празднике в честь Дня предпринимательства. На торжестве говорили не только о достигнутых успехах, но и о проблемах и путях их решения.

ВЕСОМАЯ ПОДДЕРЖКА

Маленький биочип стал огромным прорывом в ранней диагностике рака. Это первое в мире устройство, которое позволяет взять анализы у пациента даже в самой удалённой поликлинике и тут же отправить на исследование в лабораторию. Уже в течение 1–2 дней можно поставить диагноз с точностью до 93%.

Инновационная разработка – дело рук учёных из НИИ имени академика Блохиной.

– Всегда приятно, когда ты стоишь у истоков, делаешь то, что ещё никто не делал, – признался заведующий лабораторией Нижегородского НИИ эпидемиологии и микробиологии имени академика Блохиной Олег Дудкин.

За несколько лет научный проект превратился в научно-производственное предприятие «Биочип». Сейчас здесь работают почти 30 сотрудников. Руководитель предприятия признался, что развить инновационный бизнес помогла господдержка.

– На первом этапе господдержки мы создали прототипы, подали на патент, – рассказал руководитель НПП «Биочип» Святослав Зиновьев. – Сейчас получили новый грант под расширение производства. И сейчас мы находимся в стадии ремонта и расширения площадей.

«Биочип» занял 2-е место в ежегодном областном конкурсе «Предприниматель года» в номинации «Прорыв в сфере высоких технологий».

Лучшие предприниматели года получили награды из рук главы региона Глеба Никитина и первых лиц области. Всего победители и призёры были представлены в восьми номинациях.

– Нижегородскую область в XIX веке называли карманом России – мы были столицей купечества, предпринимательства того времени, – напомнил Глеб Никитин. – Мне приятно, что сегодня регион удерживает эти высокие позиции. Нижегородская область – в десятке лидеров России по многим показателям.

ЕСТЬ КУДА СТРЕМИТЬСЯ

По итогам года Нижегородская область стала лидером в ПФО по обороту малых предприятий, а это важнейший показатель, и объём их инвестиций в основной капитал, то есть по тем средствам, которые бизнес вкладывает в своё развитие.

– Есть ли куда стремиться? Конечно, есть, – подчеркнул Глеб Никитин. – В огромном количестве мировых стран-лидеров малый и средний бизнес производит большую часть валового внутреннего продукта. В Нижегородской области показатель гораздо ниже. Это значит, что именно в этой сфере открывается основной потенциал для роста региональной экономики, для роста благосостояния наших жителей. Поэтому для правительства области поддержка предпринимательства, благоприятного инвестиционного климата будет однозначным приоритетом. Говорю это абсолютно искренне. Буду рад отдавать этому все силы, как и вся моя команда.

Награждение лучших предпринимателей состоялось в рамках празднования Дня российского предпринимательства. Праздник начался с торжественного заседания в Торгово-промышленной палате и продолжился в яхт-клубе «Лето».

– На заседании состоялась очень важная и серьёзная беседа, в рамках которой и. о. вице-губернатора Евгений Люлин отметил, что наши предприниматели, оказавшись на встрече с представителями власти, чаще всего замалчивают существующие проблемы. И я с ним в этом полностью согласен. А проблемы есть, и они не маленькие, – отметил член правления ТПП региона Денис Лабуза. – К примеру, бизнес-омбудсмен по Нижегородской области Павел Михайлович Солодкий поднял тему о самых высоких у нас среди территорий ПФО тарифах ресурсоснабжающих организаций для малого и среднего бизнеса и высокий ЕНВД. Евгений Люлин взял на контроль эти проблемы и обещал оказать содействие в их решении, за что ему огромное спасибо. Теперь дело за Торгово-промышленной палатой – предоставить правительству сравнительный анализ стоимости ресурсов для дальнейшего доклада губернатору.

О проблемах, с которыми сталкиваются предприниматели, Павел Солодкий знает не понаслышке.

– Проблем у малого и среднего бизнеса пока больше, чем поводов для радости, – отметил Павел Михайлович. – Но будем надеяться, что новой команде губернатора области удастся изменить ситуацию. Главой региона Глебом Сергеевичем Никитиным задача поставлена грандиозная: за год с провального 70-го места в рейтинге инвестиционной привлекательности регионов АСИ подняться на 50 пунктов и войти в 20 лучших.

Как отметил председатель регионального парламента Евгений Лебедев, Законодательное собрание «принимает меры к стимулированию деловой активности предпринимателей и защите их прав».

– В 2017 году мы приняли закон «О Торгово-промышленной палате Нижегородской области», который был взят за основу в системе ТПП, – сообщил Евгений Лебедев. – Считаю, что необходимо привлекать представителей предпринимательского сообщества к законотворческому процессу. Чем шире будет участие бизнесменов в обсуждении законопроектов, тем совершеннее станет нормативная правовая база.

По данным министерства промышленности, торговли и предпринимательства Нижегородской области, в регионе в 2017 году было вновь зарегистрировано 8,4 тысячи субъектов малого и среднего бизнеса. В целом за прошлый год число малых и средних предприятий в области выросло на 6,7 тысячи и составило 134,2 тысячи.

– Предприниматели – мощнейшая сила развития нашей экономики, это креатив, это способность выживать в самых сложных экономических условиях. Это большая социальная ответственность людей, которые берут на себя обязанность платить государству налоги и развивать все конкурентоспособные производства в истории России, – отметил генеральный директор ТПП Нижегородской области, заместитель председателя городской Думы города Нижнего Новгорода Дмитрий Краснов.

В конце 2017 года Глеб Никитин заявил о необходимости увеличить доходы нижегородских предприятий от экспорта с 3 до 5 миллиардов долларов.

Нарастить выпуск к продукции, конкурентоспособной на зарубежном рынке, поможет целый ряд новых мер господдержки малого и среднего бизнеса, которые начнут действовать в этом году. Среди них региональные специнвестконтракты, создание индустриальных парков, промышленных кластеров и другие меры, которые существенно облегчат жизнь бизнесу и укрепят позиции региона.

Виктория ГРОМОВА

ЗДРАВОЕ ЗЕРНО

Помощь по хозяйству

АГРАРИЕВ ПОДДЕРЖАТ В БОРЬБЕ С ФАЛЬСИФИКАТОМ

Племзавод «Пушкинское» Большеболдинского района – показательное хозяйство региона. Сельхозпредприятие является одним из лидеров области сразу по нескольким параметрам: от высоких надоев и производства мяса до выращивания элитных семян. Работу хозяйства недавно проинспектировал глава региона Глеб Никитин. Он заявил о необходимости поддержки добросовестных аграриев.

ИСПЫТАНИЯ КУКУРУЗЫ

Раньше такие хозяйства называли образцовыми. На племзаводе разводят племенной скот и производят высокоэлитный семенной фонд, которые затем поставляют по всей России. Отобрать лучшие сорта помогает собственный сортоиспытательный участок. Здесь на 11 гектарах (ещё 5 га участка отдыхают под парами) испытывают множество сортов самых разных культур. Причём испытания проводятся не только для самого хозяйства, но и для научно-исследовательских институтов растениеводства всей страны.

Как говорит начальник сортоиспытательного участка Михаил Глазков, новейшие разработки селекционеров им присылают на испытания не только из большинства хозяйств региона, но и со всей страны.

– Прежде чем посеять новые сорта у себя на полях, нужно узнать, как они поведут себя в условиях нашей полосы: как реагируют на влажность, на засуху, проверить их устойчивость к болезням и вредителям, – поясняет Михаил Глазков. – От комплекса всех показателей и зависит урожайность.

В лаборатории предприятия проверяется качество зерна: количество белка, углеводов, питательных веществ.

В этом году испытания на участке проходят 18 сортов озимых, 30 – яровой пшеницы, 20 сортов ячменя, 22 – овса. Особенно много испытывается в этом году сортов кукурузы – 56, это почти вдвое больше, чем в прошлом году.

А вот какие-то экзотические для нашей полосы культуры хозяйства присылают на испытания редко, отдавая предпочтение тем, которые лучше всего растут в нашем климате.

Работа на сортоиспытательном участке, по словам Михаила Глазкова, достаточно трудоёмкая.

– В отличие от обычного поля здесь очень много ручного труда, – поясняет он. – Междурядная прополка, полив, подкормка – словом, практически весь уход за посадками работники проводят с тяпками и лейками, механизированы только посев и уборка урожая. Но результат того стоит.

Сортоиспытательный участок позволяет регулярно обновлять сорта многим хозяйствам региона. В самом «Пушкинском», например, в этом году определились с новым сортом ячменя.

ПЕРВЫЕ ПО НАДОЯМ

Хорошие корма собственного производства – один из секретов успешной работы племзавода. Но самое главное, как отметил глава региона Глеб Никитин, что хозяйство активно участвует в госпрограммах поддержки сельхозпроизводителей. Так, по государственной программе развития агропромышленного комплекса Нижегородской области в 2016–2017 годах проведены реконструкции трёх животноводческих помещений на 542 скотоместа.

Глава региона Глеб Никитин высоко оценил работу племзавода и в сфере производства мясной и молочной продукции.

Цифры говорят сами за себя. По надоям от каждой коровы (а это 10 с лишним тонн в год) хозяйство занимает 1-е место в области. За 2017 год здесь произведено почти 9000 тонн молока – это 6-е место в регионе. По производству мяса крупного рогатого скота в живом весе предприятие занимает 3-е место.

ФАКТИЧЕСКИ

Напомним, по поручению Глеба Никитина в 2018 году господдержка сельского хозяйства в Нижегородской области была увеличена на 15,7%. По данным регионального минсельхоза, в этом году в регионе планируют ввести в эксплуатацию девять новых молочных животноводческих комплексов на 3000 голов скота и продолжить строительство ещё восьми объектов на 4,5 тысячи голов.

Заметим, производство молока к уровню 2017 года увеличено в 24 районах области. С начала этого года в хозяйствах региона молока произведено на 4,7 тысячи тонн больше, чем за такой же период прошлого года. В среднем от одной коровы получено 2347,7 кг молока – это на 105,7 кг больше к уровню прошлого года.

Как считают специалисты, сохранить темпы роста производства молока можно за счёт увеличения продуктивности животных, а значит, основное внимание должно быть уделено качеству кормов, условиям содержания животных, а также племенной работе и технологиям производства молока.

Фото Николая НЕСТЕРЕНКО

Глеб Никитин ознакомился с работой лаборатории, где изучают качество зерна.

– Здесь идёт инвестиционное развитие, в частности, планируется строительство коровника на 600 голов с объёмом инвестиций 200 миллионов рублей, – подчеркнул глава региона. – Поддержка доказывает свою эффективность. Будем продолжать работу в этом направлении.

МОЛОЧНЫЕ РЕКИ

Одним из серьёзных вопросов, которые были подняты в ходе визита главы региона на племзавод, стала проблема снижения закупочных цен на молоко. Производители пожаловались, что присутствие в продаже фальсифицированной продукции влияет на закупочную цену молока. Глава региона заверил: меры в отношении недобросовестных производителей уже разрабатываются.

– Сегодня наша задача – оказывать добросовестным нижегородским производителям комплексные меры поддержки, – напомнил Глеб Никитин. – Мы оказываем поддержку на литр произведённого молока 1,6 рубля. Кроме того, организуем прямое взаимодействие производителей и переработчиков молока для обсуждения необходимых объёмов поставок. Это должно снизить роль посредников.

По словам главы области, для переработчиков проведён специальный семинар, на котором им объясняли, как определять некачественную продукцию.

– Борьба с фальсификатом сейчас ведётся и на федеральном уровне, – добавил Никитин. – Мы активно взаимодействуем с Россельхознадзором и Роспотребнадзором. Те, кто использует некачественное сырьё и тем более его производит, должны понять: эту деятельность надо немедленно сворачивать. Нельзя допустить, чтобы фальсификат мешал нашим добросовестным производителям и попадал на прилавки магазинов.

Алина МАЛИНИНА

НОВОСТИ ПРИВОЛЖСКОГО ФЕДЕРАЛЬНОГО ОКРУГА

Карта обозрения

В Кирове обсуждают целесообразность установки на набережной Грина – одном из самых популярных мест отдыха горожан – памятника семье царя Николая II. Предполагается, что кировский памятник царской семье будет копией скульптуры, уже установленной в 2017 году в Серафимо-Дивеевском монастыре в Нижегородской области. Кировская Гордума отказалась утверждать установку монумента без общественных слушаний, поэтому православные активисты начали сбор подписей среди участников Великорецкого крестного хода.

Новость вызвала споры среди общественников и горожан. Впрочем, против памятника никто не возражает, а вот к месту его установки есть вопросы. Общественники и жители считают, что мрачный монумент на площадке, где нередко проводятся развлекательные мероприятия, будет выглядеть неуместно. Обсуждения продолжаются.

Что ещё нового произошло у соседей по Приволжскому федеральному округу, читайте в нашем обзоре.

УЛЬЯНОВСКАЯ ОБЛАСТЬ

ХМЕЛЬНОЙ ПРОЕКТ

В Ульяновской области построят пивоваренный завод. Инвестконтракт планируют подписать швейцарская компания, специализирующаяся на технологиях по производству пищевых продуктов, и ульяновский пивзавод.



– Благодаря строительству нового завода мы получим несколько преимуществ – дополнительную переработку пивоваренного ячменя на территории региона, а также создание новых высокотехнологичных рабочих мест. Объём привлечённых средств на оборудование составит 1,5 млрд рублей, на строительство – порядка 500-700 млн рублей, – отметил глава региона Сергей Морозов.

Сейчас завод перерабатывает 30 тысяч тонн ячменя, при вводе в эксплуатацию нового производства этот показатель можно будет увеличить до 80 тысяч тонн.

БЕЗ ЛИШНИХ ДЕТАЛЕЙ

Представители министерства промышленности и торговли России, руководство Ульяновской области и компании «Исузу Соллерс» подписали контракт.

Общий объём инвестиций в специальный проект в отрасли автомобильной промышленности превысит 6 миллиардов рублей.

Перед партнёрами стоит задача – в кратчайшие сроки обеспечить производство 80 % компонентов японского автомобиля.

Напомним, компания ISUZU начала сборку коммерческой техники «Исузу» в Ульяновске в 2012 году.

ТАТАРСТАН

СЛЕДУЮЩАЯ ОСТАНОВКА «РЕТРО»

Экскурсионный ретро-трамвай запустили в Казани.

В ходе 40-минутной поездки любой желающий может познакомиться с историей Казани, послушать рассказ об известных личностях, проживавших в домах, расположенных по маршруту следования. Экскурсия (аудиогид прилагается) доступна на семи языках.

Салон ретро-трамвая, выпущенного в 1986 году, рассчитан на 22 человека. Туристы могут услышать национальную музыку и попробовать татарскую национальную кухню прямо во время экскурсии. Крышу трамвая украшает тюбетейка.

МОРСКОЙ СТОРОЖ

В Татарстане спущен на воду сторожевой корабль проекта «Океан».

Судно для пограничной службы ФСБ построено в Зеленодольске и получило название «Петропавловск-Камчатский». Оно стало вторым в серии. Первое – «Полярная звезда» – уже больше года несёт службу в арктических широтах.

Корабль нового поколения способен находиться в автономном режиме в течение 60 суток, развивать скорость до 20 узлов, а дальность его плавания может достигать 12 тысяч миль. «Океан» предназначен для охраны экономической зоны Российской Федерации и участия в аварийно-спасательных операциях.

САРАТОВСКАЯ ОБЛАСТЬ

ДВЕРЬ В ЕВРОПУ

На саратовском заводе запустили новую линию по производству заготовок для дверей. В оборудование вложили около 180 млн рублей.

Введение линии в строй позволит увеличить объём выпуска до полутора тысячи дверей в день. Пока мощность производства составляет тысячу дверей в сутки. Расчёт увеличения объёмов строился на планах по дальнейшему развитию экспортного направления. Компания намерена осваивать европейский рынок. Она уже поставляет двери в страны ближнего и дальнего зарубежья. В прошлом году уличные двери саратовского завода успешно прошли сертификацию в Чехии.

КИРОВСКАЯ ОБЛАСТЬ

СПЕЦЗАКАЗ

Специальный заказ для Российских железных дорог выполнил кировский завод «Авитек». Речь идёт о 150 креслах машинистов для тренажёрных комплексов.

Их установят в обучающих кабинах, предназначенных для создания условий, максимально приближённых к реальным.

В правительстве региона отмечают, что «Авитек» значительно увеличил производство гражданской продукции. Так, количество выпускаемых кресел для РЖД выросло за последний год в четыре раза. Кроме того, для предприятий сельского хозяйства завод производит автоматические поилки для крупного рогатого скота и лошадей.

ПЕРМСКИЙ КРАЙ

ДОРОЖНОЕ ДЕЛО

В Пермском крае начат выпуск дорожного нефтебитума с увеличенным сроком службы. Проектная мощность новой установки – до 2400 тонн в сутки, пока предприятие вышло на 1 тысячу тонн.

Для эффективной загрузки мощностей по производству битумов и кокса на территории Пермского нефтеперерабатывающего завода введена в эксплуатацию новая железнодорожная эстакада для слива нефтепродуктов.

Новое производство способно полностью удовлетворить потребности Пермского края в битуме для ремонта и строительства дорог.

С ПОПОЛНЕНИЕМ!

В мае у снежных барсов Весляны и Снежка в пермском зоопарке родились котята.

Детёныши барсов находятся в закрытом вольере и учатся ходить. Пока невозможно оценить, насколько многочисленно потомство. Придётся дождаться, когда самка начнёт выводить детёнышей в закрытый прогулочный павильон. Снежные барсы размножаются в России только в Пермском зоопарке с 2000 года.

ЧУВАШИЯ

ЧЕБОКСАРСКИЙ АРБАТ

В рамках празднования Дня России, с 10 по 12 июня, для горожан и гостей столицы республики Чувашия будут организованы бесплатные обзорные экскурсии по маршруту «Сердце города» (6+).

Путешествие начнётся от Чебоксарского Арбата и продолжится на Красной площади. Именно там можно узнать, где находится «нулевой километр» и почему площадь называют Красной.

Дальше прогулка продолжится по Московскому тракту, по которому когда-то проходил в оковах Емельян Пугачев. А чуть позже сюда приезжал Александр Сергеевич Пушкин, чтобы изучить подробности крестьянского восстания. Кроме того, можно увидеть самую старую каменную тюрьму России, здания которой построены по личному указу Ивана Грозного.

САМАРСКАЯ ОБЛАСТЬ

ПРИЯТНОГО АППЕТИТА

В Тольятти построят фабрику по производству макарон, она разместится на территории опережающего развития. Общая стоимость проекта 50 млн рублей.

Тольятти получил статус территории опережающего развития осенью 2016 года. Сейчас заключены соглашения с 29 резидентами – это производство металлоконструкций, теплового оборудования, инструментов, аккумуляторных батарей, изделий из картона, сфера IT.

СТАНЦИЯ «САМАРСКАЯ»

В Самаре продолжают строить метро. Следующая станция «Самарская».

Предполагаемая предельная стоимость строительства с полуперегоном – 6 млрд рублей. Пассажиропоток в сутки в двух направлениях в первый год эксплуатации на перегоне «Алабинская» – «Самарская» составит почти 96 тысяч человек. Пропускная способность «Самарской» (в первый год) – 48 тысяч пассажиров. На линии предполагается эксплуатировать 14 составов с интервалом движения четыре минуты.

УДМУРТИЯ

МОЛОЧНЫЕ РЕКИ

Власти Удмуртии планируют увеличить производство молока до 1 млн тонн к 2025 году.

Предприятия республики выступают за законченный цикл производства. В селе Якшур Завьяловского района производят порядка 15 тонн молока в сутки и ежедневно изготавливают из него сыры, молоко, сливочное масло и творог. Товар ежедневно поставляют на прилавки магазинов и рынков Завьяловского района и Ижевска.

Благодаря тому, что от поля до прилавка продукция своя, чистой прибыли остаётся примерно 12 рублей с каждого литра молока.

МОРДОВИЯ

СЫР ДЛЯ ЯПОНЦЕВ

Японцы высоко оценили продукты из Мордовии и готовы их покупать. Тестовая партия была отправлена в Страну восходящего солнца, сейчас мордовские производители ждут заказов.

Многие товары из Мордовии охотно покупают во всей России, а также в Белоруссии, Казахстане, Киргизии. Причина – вкусные, качественные продукты, которые в республике выпускаются на современном оборудовании, многие – по ГОСТу. Технологи пищевой промышленности региона готовы и к экспериментам: так, недавно в республике стали производить сыр с ароматом и вкусом кофе.

ОРЕНБУРГСКАЯ ОБЛАСТЬ

АРБУЗОЛЕЧЕНИЕ ЖЕЛАЕТЕ?

Курорт «Солёные озёра» в Соль-Илецке Оренбургской области включён в федеральную целевую программу развития туризма в России на 2019-2025 годы.

В рамках государственно-частного партнёрства в развитие современной инфраструктуры курорта планируется вложить 4,6 миллиарда рублей.

На данный момент в Соль-Илецке уже построено 19 объектов туристической инфраструктуры. Развивается оздоровительный комплекс: грязелечение, спелеолечение, фитотерапия, арбузолечение.

Летом 2017 года Соль-Илецк вошёл в пятёрку самых востребованных курортов России – там побывало более 2 млн человек не только из России, но и других государств мира.

МАРИЙ ЭЛ

ДРУЖНЫЙ БИЗНЕС

В Марий Эл заложена «Аллея перспективного партнёрства». Символический знак перспективного партнёрства появился на станции «Аксаматово».

Его открытие приурочено к 20-летию совместной работы Марийского нефтеперерабатывающего завода и Горьковской железной дорогой. Выполнен он в виде поезда с исторической фотогалереей.

В ГОСТИ К СУРКУ

В Марий Эл появился новый туристический маршрут «Край горных мари».

Теперь туристы смогут посетить основные достопримечательности Горномарийского района, а также побывать в музеях и Доме ремёсел, где все желающие смогут сами выткать свой пояс судьбы, соткать холст, поработать на вековом токарном станке, изготовить посуду из глины.

В маршрут включён Емешевский заказник, полноправными обитателями которого являются сурки-байбаки – зверьки, привлекающие людей своим забавным видом и свистом.

БАШКОРТОСТАН

МИЛЛИОНЫ ДЛЯ ФЕРМЕРА

В Минсельхозе Башкирии начали отбирать получателей грантов среди начинающих фермеров и семейных животноводческих ферм. В этом году ведомство получило 185 заявок.

Поддержка начинающих фермеров предусматривает предоставление грантов по схеме: 90 % – бюджетные средства и 10 % – собственные. До 3 млн рублей выдаётся на молочное и мясное скотоводство, до 1,5 млн – на коневодство, овцеводство, козоводство, птицеводство, пчеловодство, рыбоводство, овощеводство.

Программа «Развитие семейных животноводческих ферм на базе крестьянских (фермерских) хозяйств» предусматривает предоставление грантов по схеме: 60 % на 40 %. Объём субсидии доходит до 30 млн рублей.

В прошлом году башкирских фермеров поддержали на 1,1 млрд рублей.

ДОБРЫЙ ДОКТОР

В Уфе создадут современный многопрофильный реабилитационный комплекс.

На основе концессионного соглашения медицинский холдинг «Медстандарт» инвестирует 427 млн рублей в реконструкцию и оснащение двухэтажного здания республиканского реабилитационного центра для детей и подростков с ограниченными возможностями.

Учреждение планируют открыть в 2020 году.

ПЕНЗЕНСКАЯ ОБЛАСТЬ

ГРАНТ ОТ ПРЕЗИДЕНТА

Девять проектов пензенских некоммерческих организаций признаны победителями первого конкурса грантов Президента РФ. В общей сложности они получат 18 миллионов рублей.

Среди победителей – творческое объединение «Пензахобби». Оно выиграло грант на проект «Инклюзивный ремесленный центр «Капля солнца». Пензенскому областному фонду научно-технического развития направят средства на воплощение инициативы «Экологический патруль «Зелёной волны». Региональному отделению организации «Поисковое движение России» предоставят средства на осуществление проекта «В тылу герои не забыты».



СВОЯ ТАБЛЕТКА

В Пензе запускают линию по производству двух миллиардов таблеток в год.

Высокотехнологичный комплекс позволит обеспечить особые условия изготовления препаратов. Помещения оборудованы специальными современными аппаратами и климатическими установками, которые позволяют нормировать содержание частиц и микроорганизмов. Объект готов на 80 %, его запуск запланирован на сентябрь.

Материалы подготовила Оксана СНЕГИРЕВА

ВСЕ В САД

Через три-пять лет расцветёт наша область садами, и появятся у нас в магазинах свои яблоки, малина, земляника и даже фундук. В Нижегородском регионе началась закладка садов интенсивного типа на большой площади. На первых этапах работы аграрии могут получить поддержку из областного бюджета.

Растём над собой

ВЫРАЩИВАНИЕ ЯГОД И ФРУКТОВ В РЕГИОНЕ ПЕРЕХОДИТ НА НОВЫЙ УРОВЕНЬ

Вырастить ореховый сад интенсивного типа на шести гектарах – такую необычную задачу поставил себе фермер Краснооктябрьского района Равиль Салехов. В этом году он посадил 600 саженцев фундука на двух гектарах, осенью планирует освоить ещё столько же.

– У меня во дворе уже несколько лет плодоносят порядка пяти деревьев, каждую осень собираю по ведру орехов, – признаётся фермер. – Но это обычные деревья. А в новом саду у меня специальные сорта фундука, которым не страшны ни заморозки, ни ливни. Главное – правильно ухаживать, в определённой последовательности вносить азот, фосфор, калий.

По словам Равиля Салехова, новые технологии позволяют получать в садах интенсивного типа гораздо больший урожай, чем дали бы обычные насаждения, так что можно с дерева до 12-18 килограммов орехов собирать.

Зеленеют первыми листочками саженцы яблони, посаженные в мае на шести гектарах в хозяйстве «Новый век» Шарангского района. Осенью площадь сада увеличится до 23 гектаров. Руководитель хозяйства Сергей Пермяков давно загорелся идеей вырастить яблоневый сад. Читал специальную литературу, встречался с садоводами из других регионов и наконец заказал проект своей мечты в Мичуринске, в федеральном научном центре имени Мичурина.

– Приобрели по проекту адаптированные к нашему климату саженцы «Антоновки» и «Мелбы», – рассказывает Сергей Пермяков.– «Антоновка» – с закрытой корневой системой, «Мелба» – с открытой. Прижились почти все, хотя с открытыми корешками более ранимыми оказались. Урожай ждём через три-четыре года.

Фото Ники ИВАНОВОЙ

В Ардатовском районе подрастают яблоневые деревца, посаженные на 12 гектарах в 2016-2017 годах. По словам агронома хозяйства «Заречное Элитхоз» Ольги Гриняевой, сейчас идёт работа по подкормке и пересадке черенков. Кстати, сотрудников для сада набирали в соседних сёлах, поэтому пришлось обучать их почти с нуля.

– Большим плюсом для сельских жителей является круглогодичный характер работы и приемлемая зарплата, – говорит агроном. – Сейчас у нас на производстве десять рабочих мест, но в планах расширение.

Кстати, для того чтобы разбить сад интенсивного типа, требуются не только особые сорта деревьев, но и специальные технологии, исключающие ручной труд: система капельного полива, обрезка ветвей, обильная подкормка, определённая плотность посадки.

В первые годы, пока деревья не начали плодоносить, садоводам помогут субсидии регионального правительства на закладку каждого гектара. Как пояснили в минсельхозе региона, это один из шагов по выполнению поручения главы региона Глеба Никитина по увеличению разнообразия сельхозпродукции в области. В помощь садоводам с 2018 года начнёт работать ещё одна мера поддержки – субсидии на подготовку почвы.

– Это просто беспрецедентная поддержка от правительства области, – считает руководитель хозяйства Алексей Усилов.

Всего в этом году в регионе заложат почти 60 га яблоневых интенсивных садов. В основном выращивать будут зимние сорта, которые могут храниться несколько месяцев.

По подсчётам специалистов, при соблюдении всех условий по уходу за насаждениями сад интенсивного типа начнёт окупаться на третий год.

Алина МАЛИНИНА

ОФИЦИАЛЬНЫЙ ОТДЕЛ
Выпуск № 20 (1131) 2018 г.

Территориальное Управление Федерального агентства по управлению государственным имуществом в Нижегородской области сообщает: 05 июля 2018 года в 10 час. 00 мин. по местному времени по адресу: г. Нижний Новгород, пл. Горького, д. 6, 8 этаж, ком. 801 состоятся публичные торги по продаже арестованного заложенного имущества:

Лот №1: Жилой дом (жилое), общей площадью 183,6 кв. м, 2 -этажный, зарегистрированных нет, кадастровый (или условный) номер 52:26:0080038:488, объект незавершенного строительства, общей площадью 225,2 кв. м, кадастровый (или условный) номер 52:26:0080038:48, расположенные по адресу: г Нижегородская обл., Кстовский р-н, с. Безводное, ул. Радужная, д. 28. Земельный участок (земли населенных пунктов, для ИЖС), 3264+/- 40 кв. м, кадастровый (или условный) номер 52:26:0080038:186, адрес установлен относительно ориентира, расположенного в границах участка. Почтовый адрес ориентира: Нижегородская обл., Кстовский р-н, с. Безводное, ул. Радужная, уч. 62.28. Должник – Тюбекин Д.Н. Зарегистрированные ограничения (обременения): ипотека, запрещение сделок с имуществом, арест, арест наложенный Нижегородским районным судом г. Нижнего Новгорода. Начальная цена – 6128500 рублей, сумма задатка – 300000 рублей, шаг аукциона 60000 рублей. Имущество реализуется на основании постановления судебного пристава-исполнителя Кстовского МРО УФССП России по Нижегородской области о снижении цены переданного на реализацию имущества на 15% от 31.05.2018 г. №52035/18/11853169;

Лот №2: Квартира (жилое помещение), общей площадью 50,8 кв. м, этаж – 8, количество жилых комнат – 2, кол-во зарегистрированных нет, кадастровый (или условный) номер 52:26:0010001:2861, расположенная по адресу: Нижегородская обл., Кстовский р-н, д. Афонино, ул. Зеленая, д. 66, кв. 104. Должники – Соловьевы С.Н. и Н.О. Зарегистрированные ограничения (обременения): арест, залог в силу закона. Сведения о наличии (или отсутствии) задолженности по капитальному ремонту судебным приставом исполнителем не предоставлены. Начальная цена – 2477971 рублей, сумма задатка – 120000 рублей, шаг аукциона 25000 рублей. Имущество реализуется на основании постановления судебного пристава-исполнителя Кстовского МРО УФССП России по Нижегородской области о снижении цены переданного на реализацию имущества на 15% от 31.05.2018 г. б/н;

Лот №3: Жилой дом (жилое), общей площадью 28,7 кв. м, 1-этажный, сведения о зарегистрированных лицах не представлены, кадастровый (или условный) номер 52:36:0010015:45, расположенный по адресу: Нижегородская обл., Вачский р-н, с. Невадьево, д. 24. Земельный участок (земли населенных пунктов, для ведения личного подсобного хозяйства), 2200 кв. м, кадастровый (или условный) номер 52:36:0010015:1, адрес установлен относительно ориентира, расположенного в границах участка. Почтовый адрес ориентира: Нижегородская обл., Вачский р-н, с. Невадьево, д. 24. Должник – Ермилова С.Н. Зарегистрированные ограничения (обременения): ипотека, запрещение сделок с имуществом. Начальная цена – 239445 рублей, сумма задатка – 10000 рублей, шаг аукциона – 3000 рублей. Имущество реализуется на основании постановления судебного пристава-исполнителя Сосновского РО УФССП России по Нижегородской области о снижении цены переданного на реализацию имущества на 15% от 31.05.2018 г. №52050/18/19459;

Лот №4: Квартира (жилое помещение), общей площадью 96,4 кв. м, этаж – 1, количество жилых комнат – 3, кол-во зарегистрированных 5 человек, в т.ч. 2 несовершеннолетних, кадастровый (или условный) номер 52:25:0010716:819, расположенная по адресу: Нижегородская обл., Кстовский р-н, г. Кстово, ул. Зеленая, д. 22, кв. 114. Должник – Клюев Ю.В. Зарегистрированные ограничения (обременения): ипотека, ипотека, арест, запрещение сделок с имуществом, запрещение сделок с имуществом, ипотека, ипотека. Сведения о наличии (или отсутствии) задолженности по капитальному ремонту судебным приставом исполнителем не предоставлены. Начальная цена – 3202120 рублей, сумма задатка – 150000 рублей, шаг аукциона – 30000 рублей. Имущество реализуется на основании постановления судебного пристава-исполнителя Кстовского МРО УФССП России по Нижегородской области о снижении цены переданного на реализацию имущества на 15% от 31.05.2018 г. б/н;

Лот №5: Квартира (жилое помещение), общей площадью 31,7 кв. м, этаж – 3, количество жилых комнат – 1, кол-во зарегистрированных - 3 человека, в т.ч. 1 несовершеннолетний, кадастровый (или условный) номер 52:18:0030345:743, расположенная по адресу: г. Нижний Новгород, ул. Гороховецкая, д. 24, кв. 36. Должник – Аршинов Е.А. Зарегистрированные ограничения (обременения): ипотека, запрещение сделок с имуществом, задолженность по капитальному ремонту на 19.04.2018 г. – 8569,32 руб.* Начальная цена – 1245285,87 рублей, сумма задатка – 60000 рублей, шаг аукциона – 10000 рублей. Имущество реализуется на основании постановления судебного пристава-исполнителя Канавинского РО УФССП России по Нижегородской области о снижении цены переданного на реализацию имущества на 15% от 05.06.2018 г. №52002/18/729534;

Лот №6: Здание (нежилое), общей площадью 43,7 кв. м, 1-этажное, кадастровый (или условный) номер 52:28:1000003:1676, расположенное по адресу: Нижегородский обл., Большеболдинский р-н, с. Большое Болдино, ул. Мало-Пушкинская, д. 37. Земельный участок (земли населенных пунктов, для производственных нужд) площадью 94 +/- 7 кв. м, кадастровый (или условный) номер 52:28:1000003:1640, адрес установлен относительно ориентира, расположенного в границах участка. Почтовый адрес ориентира: Нижегородский обл., Большеболдинский р-н, с. Большое Болдино, ул. Мало-Пушкинская, д. 37. Должник – ООО «Агроторгсервис». Зарегистрированные ограничения (обременения): ипотека, запрещение сделок с имуществом. Начальная цена – 264889,75 рублей, сумма задатка – 10000 рублей, шаг аукциона – 3000 рублей. Имущество реализуется на основании постановления судебного пристава-исполнителя Большеболдинского РО УФССП России по Нижегородской области о снижении цены переданного на реализацию имущества на 15% от 29.05.2018 г. б/н;

Лот №7: Квартира (жилое помещение), общей площадью 29,5 кв. м, этаж – 5, количество жилых комнат – 1, кол-во зарегистрированных: постоянно - 2 человека, в т.ч. 1 несовершеннолетний, временно – 5 человек, в т.ч. 1 несовершеннолетний, кадастровый (или условный) номер 52:21:0000099:791, расположенная по адресу: Нижегородская обл., г. Дзержинск, ул. Марковникова, д. 15, кв. 31. Должник – Филина Е.А. Зарегистрированные ограничения (обременения): ипотека, запрещение сделок с имуществом, задолженность по капитальному ремонту на декабрь 2017 г. – 6515,95 руб.*. Начальная цена – 850000 рублей, сумма задатка – 40000 рублей, шаг аукциона 10000,00 рублей. Имущество реализуется на основании постановления судебного пристава-исполнителя Дзержинского РО УФССП России по Нижегородской области о снижении цены переданного на реализацию имущества на 15% от 31.05.2018 г. №52029/18/411882.

В соответствии с частью 3 ст. 158 Жилищного кодекса РФ обязательства предыдущего собственника по оплате расходов на капитальный ремонт переходят к новому собственнику.

Заявки на участие в торгах с прилагаемыми к ним документами принимаются с даты опубликования настоящего информационного сообщения **по 25 июня 2018 года включительно с понедельника по четверг с 9.00 до 12.30 и с 14.00 до 16.30, в пятницу с 9.00 до 12.30 и с 14.00 до 15.30** по адресу: Нижний Новгород, пл.Горького, д. 6, 8 этаж.

Подведение итогов приема заявок на участие в торгах проводится 27 июня 2018 года в 12 час. 00 мин. по местному времени.

Условия участия в торгах (аукционе)

Торги по всем заявленным лотам проводятся в форме аукциона, открытого по составу участников и открытого по форме подачи предложений по цене приобретаемого имущества. Во время проведения аукциона присутствие участников является обязательным условием.

Порядок внесения задатка

Для внесения задатка с Претендентом заключается договор о задатке. Подписанный с обеих сторон и зарегистрированный договор о задатке является основанием для безналичного перечисления денежных средств на расчетный счет, указанный в заключённом с Претендентом договоре о задатке. Заключение договора о задатке осуществляется по месту приема заявок с 09.00 до 12.30 и с 14.00 до 16.30, в пятницу с 09:00 до 12:30 и с 14:00 до 15:30. Образец заполнения и форма договора о задатке находятся по месту подачи заявок. Денежные средства должны быть внесены не позднее даты окончания приёма заявок. Задаток считается внесённым с даты поступления всей суммы задатка на указанный счёт. Претендент приобретает статус участника торгов после подписания членами комиссии протокола приема заявок. В случае поступления всей суммы задатка на счет, указанный в договоре о задатке, после окончания срока приема заявок Претендент не приобретает статус участника торгов. Данное информационное сообщение является публичной офертой для заключения договора о задатке в соответствии со статьей 437 Гражданского кодекса РФ, а подача претендентом заявки и перечисление задатка на вышеуказанный счет являются акцептом такой оферты, после чего договор о задатке считается заключенным в письменной форме.

Порядок подачи заявки на участие в торгах (аукционе)

Претендент после исполнения обязательств по договору о задатке заполняет два экземпляра заявки на участие в торгах (образец заполнения и форма заявки на участие в торгах находятся по месту подачи заявок) и составляет в двух экземплярах опись документов, представляемых для участия в торгах.

К участию в аукционе допускаются юридические и физические лица, представившие в оговоренные в информационном сообщении срок и оформленные надлежащим образом следующие документы:

1. Заявка на участие в аукционе по установленной форме в двух экземплярах.
2. Платежный документ с отметкой банка об исполнении, подтверждающее внесение претендентом задатка в счет обеспечения оплаты приобретаемого имущества в соответствии с договором о задатке, заключаемым с Продавцом до перечисления денежных средств.
3. Копия паспорта (для физических лиц).
4. Опись представленных документов, подписанная претендентом или его уполномоченным представителем, представляется в двух экземплярах, один из которых с указанием даты и времени (часы, минуты) приема заявки, удостоверенный подписью Продавца, возвращается претенденту.
5. Нотариально удостоверенное согласие супруга лица, подающего заявку, на совершение сделок в соответствии со ст. 35 Семейного кодекса РФ (в случае реализации недвижимого имущества).

Юридические лица дополнительно представляют:

6. Нотариально заверенные копии учредительных документов и свидетельства о государственной регистрации.
7. Надлежащим образом оформленные и заверенные документы, подтверждающие полномочия органов управления и должностных лиц претендента.
8. Письменное решение соответствующего органа управления претендента о приобретении указанного имущества, в случае, если это предусмотрено учредительными документами претендента.
9. Копию бухгалтерского баланса на последнюю отчетную дату.
10. Доверенность на лицо, имеющее право действовать от имени претендента.
11. Иные документы в соответствии с требованиями законодательства РФ.

Победителем аукциона признается участник, предложивший наиболее высокую цену за продаваемое имущество. В день проведения аукциона с победителем торгов подписывается протокол о результатах торгов. При отказе от подписания протокола о результатах торгов и невнесении денежных средств в счет оплаты приобретенного имущества задаток победителю торгов не возвращается. Участникам торгов, не ставшим победителями, суммы внесенных ими задатков возвращаются в соответствии с действующим законодательством Российской Федерации. Сумма задатка, внесенного победителем торгов, засчитывается в счет исполнения обязательств по оплате приобретенного имущества. С победителем торгов по продаже имущества заключается договор купли-продажи в соответствии с действующим законодательством. Организатор торгов оставляет за собой право снять выставленное имущество с торгов по основаниям, предусмотренным законодательством Российской Федерации.

В публичных торгах не могут участвовать должник, организации, на которые возложены оценка и реализация имущества должника, и работники указанных организаций, должностные лица органов государственной власти, органов местного самоуправления, чье участие в торгах может оказать влияние на условия и результаты торгов, а также члены семей соответствующих физических лиц.

Все вопросы, касающиеся проведения аукциона, но не нашедшие отражения в настоящем информационном сообщении, регулируются в соответствии с законодательством Российской Федерации. Получить дополнительную информацию об аукционе и правилах его проведения, ознакомиться с формами документов, условиями договора о задатке, а также участники торгов могут ознакомиться с документацией, характеризующей предмет торгов по продаже недвижимого имущества, по адресу: г. Нижний Новгород, пл. Горького, д. 6, 8 этаж, ком. 801, телефон для справок – 8 (831) 433-73-23.

Территориальное Управление Росимущества в Нижегородской области в лице Общества с ограниченной ответственностью «Автосалон Мещерский» сообщает: 17 июля 2018 года в 11 час. 30 мин. по местному времени по адресу: г. Нижний Новгород, пл. Горького, д. 6, 8 этаж, аукционный зал ТУ Росимущества состоятся публичные торги по продаже арестованного заложенного имущества:

Лот 1: пресс-подборщик ПРФ-110Б, с/н 765, 2013 г.в., производство Беларусь, б/у, должник ИП Волков Н.А. Начальная цена - 340000,00 руб. Задаток- 15000,00 руб. Шаг аукциона - 3000,00 руб. Реализуется на основании Поручения ТУ Росимущества в НО №379 от 25.05.2018 и постановления СПИ Шарангского и Тонкинского РО УФССП по Нижегородской обл. о передаче арестованного имущества на торги № б/н от 30.03.2018;

Лот 2: а/м ВАЗ 211540, 2011 г.в., гос. №Е371СР152, VIN ХТА211540С5066584, имеются повреждения после ДТП: разбита левая задняя фара, смяты задний бампер и крыша а/м, отсутствуют: лобовое стекло, стекло на водительской двери, стёкла на передней и задней дверях с правой стороны, передний бампер, передние фары, имеются: вмятины на передней левой двери, на капоте, на переднем правом и левом крыле, многочисленные следы ржавчины на переднем правом и левом крыле и по всему кузову а/м, зарегистрировано ограничение в соответствии со справкой (копия справки прилагается), должник Терентьев А.В. Начальная цена- 267500,00 руб. Задаток - 10000,00 руб. Шаг аукциона - 2000,00 руб. Реализуется на основании Поручения ТУ Росимущества в НО №380 от 25.05.2018 и постановления СПИ Кстовского РО УФССП по Нижегородской обл. о передаче арестованного имущества на торги № б/н от 03.05.2018;

Лот 3: а/м Хонда Аккорд белого цвета, 2012 г.в., гос. №К001НР152, VIN JHMCU268DC200627, отсутствуют: заглушка с правой стороны заднего бампера, заглушки с обеих сторон переднего бампера, передняя правая дверь помята, имеется вмятина на задней правой двери, имеются царапины на обеих дверях справа, на переднем бампере и на кузове с правой стороны, зарегистрировано ограничение в соответствии со справкой (копия справки прилагается), должник Минасян Ж.Р. Начальная цена - 1291000,00 руб. Задаток - 60000,00 руб. Шаг аукциона - 12000,00 руб. Реализуется на основании Поручения ТУ Росимущества в НО №381 от 25.05.2018 и постановления СПИ Кстовского РО УФССП по Нижегородской обл. о передаче арестованного имущества на торги № б/н от 03.05.2018;

Лот 4: т/с LADA GRANTA 219060 серо-черного цвета, 2012 г.в., гос. №К407ТА152, VIN ХТА219060СY01110053, двигатель №11183, 5842200, № шасси отсутствует, зарегистрировано ограничение в соответствии со справкой (копия справки прилагается), должник Семина Е.В. Начальная цена - 273 000,00 руб. Задаток - 11000 руб. Шаг аукциона - 2000,00 руб. Реализуется на основании Поручения ТУ Росимущества в НО №411 от 31.05.2018 и постановления СПИ Арзамасского РО УФССП по Нижегородской обл. о передаче арестованного имущества на торги № б/н от 21.05.2018;

Лот 5: т/с DAEWOO GENTRA черного цвета, 2014 г.в., гос. №Н162ЕА 152, VIN XWB5V319DEA549898, кузов а/м без повреждений, салон чистый, пробег 169776 км., в исправном состоянии, изъяты ПТС №УС 263858, свидетельство 5219 №360911, один комплект ключей, зарегистрировано ограничение в соответствии со справкой (копия справки прилагается), должник Одинокова И.В. Начальная цена - 429000,00 руб. Задаток - 20000 руб. Шаг аукциона - 4000,00 руб. Реализуется на основании Поручения ТУ Росимущества в НО №412 от 31.05.2018 и постановления СПИ Борского РО УФССП по Нижегородской обл. о передаче арестованного имущества на торги № б/н от 10.05.2018;

Заявки на участие в торгах с прилагаемыми к ним документами принимаются с даты опубликования настоящего информационного сообщения по 10 июля 2018г. включительно с понедельника по четверг с 09:00 до 17:00, в пятницу с 09:00 до 16:30 по адресу: г. Нижний Новгород, микрорайон Мещерское Озеро, Мещерский бульвар, 10А. Подведение итогов приема заявок на участие в торгах проводится 12 июля 2018г в 15:00 по местному времени.

Условия участия в торгах (аукционе)

Торги по всем заявленным лотам проводятся в форме аукциона, открытого по составу участников и открытого по форме подачи предложений по цене приобретаемого имущества. Во время проведения аукциона присутствие участников является обязательным условием.

Порядок внесения задатка

Для внесения задатка с Претендентом заключается договор о задатке. Подписанный с обеих сторон и зарегистрированный договор о задатке является основанием для безналичного перечисления денежных средств на расчетный счет, указанный в заключённом с Претендентом договоре о задатке. Заключение договора о задатке осуществляется по месту приема заявок с 09.00 до 16.30, в пятницу с 09:00 до 16:00. Образец заполнения и форма договора о задатке находятся по месту подачи заявок. Денежные средства должны быть внесены не позднее даты окончания приёма заявок. Задаток считается внесённым с даты поступления всей суммы задатка на указанный счёт. Претендент приобретает статус участника торгов после подписания членами комиссии протокола приема заявок. В случае поступления всей суммы задатка на счет, указанный в договоре о задатке, после окончания срока приема заявок Претендент не приобретает статус участника торгов. Данное информационное сообщение является публичной офертой для заключения договора о задатке в соответствии со статьей 437 Гражданского кодекса РФ, а подача претендентом заявки и перечисление задатка на вышеуказанный счет являются акцептом такой оферты, после чего договор о задатке считается заключенным в письменной форме.

Порядок подачи заявки на участие в торгах (аукционе)

Претендент после исполнения обязательств по договору о задатке заполняет два экземпляра заявки на участие в торгах (образец заполнения и форма заявки на участие в торгах находятся по месту подачи заявок) и составляет в двух экземплярах опись документов, представляемых для участия в торгах.

К участию в аукционе допускаются юридические и физические лица, представившие в оговоренные в информационном сообщении сроки, оформленные надлежащим образом следующие документы:

- Заявка на участие в аукционе по установленной форме в двух экземплярах.
- Платежный документ с отметкой банка об исполнении, подтверждающее внесение претендентом задатка в счет обеспечения оплаты приобретаемого имущества в соответствии с договором о задатке, заключаемым с Продавцом до перечисления денежных средств (в назначении платежа должны быть указаны номер и дата заключенного договора о задатке).
- Копия паспорта (для физических лиц).
- Опись представленных документов, подписанная претендентом или его уполномоченным представителем, представляется в двух экземплярах, один из которых с указанием даты и времени (часы, минуты) приема заявки, удостоверенный подписью Продавца, возвращается претенденту.
- Нотариально удостоверенное согласие супруга лица, подающего заявку, на совершение сделок в соответствии со ст. 35 Семейного кодекса РФ (в случае реализации недвижимого имущества).

Юридические лица дополнительно представляют:

- Нотариально заверенные копии учредительных документов и свидетельства о государственной регистрации.
- Надлежащим образом оформленные и заверенные документы, подтверждающие полномочия органов управления и должностных лиц претендента.
- Письменное решение соответствующего органа управления претендента о приобретении указанного имущества, в случае, если это предусмотрено учредительными документами претендента.
- Копию бухгалтерского баланса на последнюю отчетную дату.
- Доверенность на лицо (или нотариально заверенная копия), имеющее право действовать от имени претендента.
- Иные документы в соответствии с требованиями законодательства РФ.

Победителем аукциона признается участник, предложивший наиболее высокую цену за продаваемое имущество. В день проведения аукциона с победителем торгов подписывается протокол о результатах торгов. При отказе от подписания протокола о результатах торгов и невнесении денежных средств в счет оплаты приобретенного имущества задаток победителю торгов не возвращается. Участникам торгов, не ставшим победителями, суммы внесенных ими задатков возвращаются в соответствии с действующим законодательством Российской Федерации. Сумма задатка, внесенного победителем торгов, засчитывается в счет исполнения обязательств по оплате приобретенного имущества. С победителем торгов по продаже имущества заключается договор купли-продажи в соответствии с действующим законодательством. Организатор торгов оставляет за собой право снять выставленное имущество с торгов по основаниям, предусмотренным законодательством Российской Федерации.

В публичных торгах не могут участвовать должник, организации, на которые возложены оценка и реализация имущества должника, и работники указанных организаций, должностные лица органов государственной власти, органов местного самоуправления, чье участие в торгах может оказать влияние на условия и результаты торгов, а также члены семей соответствующих физических лиц.

Все вопросы, касающиеся проведения аукциона, но не нашедшие отражения в настоящем информационном сообщении, регулируются в соответствии с законодательством Российской Федерации. Получить дополнительную информацию об аукционе и правилах его проведения, ознакомиться с формами документов, условиями договора о задатке, а также участники торгов могут ознакомиться с документацией, характеризующей предмет торгов по продаже движимого имущества, по адресу: г. Нижний Новгород, микрорайон Мещерское Озеро, Мещерский бульвар, 10А, телефон для справок – +7 (920) 034-77-71. Доверенность ТУ Росимущества в Нижегородской области от 27.04.2018 г. №АЮ-08/3506.

Информационное сообщение о проведении публичных слушаний по проекту закона Нижегородской области «Об исполнении областного бюджета за 2017 год»

Министерство финансов Нижегородской области сообщает о проведении публичных слушаний по проекту закона Нижегородской области «Об исполнении областного бюджета за 2017 год» 19 июня 2018 года с 11.00 до 12.10.

Публичные слушания будут проходить в заочной форме в режиме трансляции на сайте «Бюджет для граждан Нижегородской области» http://mf.nnov.ru:8025/, а также в очной форме в актовом зале министерства финансов по адресу: ул. Грузинская, 48, актовый зал, 7 этаж.

Проект закона Нижегородской области «Об исполнении областного бюджета за 2017 год» и брошюра с информацией по проекту указанного закона в доступной для граждан форме размещены на официальном интернет-сайте министерства финансов Нижегородской области http://mf.nnov.ru/, а также на сайте «Бюджет для граждан Нижегородской области» http://mf.nnov.ru:8025/.

Желающие участвовать в публичных слушаниях в заочной форме жители Нижегородской области, представители общественных организаций и средств массовой информации должны зарегистрироваться на сайте «Бюджет для граждан Нижегородской области» http://mf.nnov.ru:8025/ в разделе «Публичные слушания». Регистрация участников публичных слушаний в заочной форме начинается со дня выхода настоящего информационного сообщения и заканчивается 19 июня 2018 года в 08.00.

Зарегистрированные участники имеют возможность задать вопросы, изложить замечания и предложения по отчету об исполнении областного бюджета за 2017 год в соответствии с правилами участия в публичных слушаниях, размещенными на сайте, начиная с момента регистрации на сайте и не позднее 23.59 часов 19 июня 2018 года.

Ответы и пояснения на замечания, предложения и вопросы по проекту отчета об исполнении областного бюджета будут размещены на сайте «Бюджет для граждан Нижегородской области» в том же разделе сайта в течение 5 дней. В случае необходимости дополнительной проработки срок ответа может быть увеличен до 1 месяца, о чем будет сообщено участнику публичных слушаний.

Желающие участвовать в публичных слушаниях в очной форме жители Нижегородской области, представители общественных организаций и средств массовой информации должны сообщить об этом в министерство финансов области по телефону 437-32-20 ежедневно с 9.00 до 18.00 (кроме выходных дней) или направить сообщение по электронной почте по адресу: romenskiy@fin.kreml.nnov.ru. При регистрации в министерстве финансов необходимо сообщить также фамилию, имя, отчество, паспортные данные, адрес места жительства или места пребывания, представителям юридических лиц необходимо дополнительно указать наименование и местонахождение организации. Регистрация участников публичных слушаний в очной форме начинается со дня выхода настоящего информационного сообщения и заканчивается 15 июня 2018 года в 16.45. Зарегистрированным участникам публичных слушаний в очной форме необходимо прибыть к месту проведения слушаний 19 июня 2018 года с 10.00 до 10.45. При себе необходимо иметь паспорт.

Вопросы, предложения и замечания по отчету об исполнении областного бюджета за 2017 год также могут быть направлены на имя министра финансов Нижегородской области О.Ю. Сулима в письменном виде по адресу: 603950, г. Нижний Новгород, ул. Грузинская, 48 (по почте или факсимильной связи по тел. 437-33-10), а также в электронном виде (e-mail: official@fin.kreml.nnov.ru) не позднее 16.00 часов 18 июня 2018 года.

АО «Железнодорожная торговая компания» проводит аукционы по продаже объектов недвижимого имущества:

Аукцион № 41/ОАЭ-ЦЖТК/18. Отдельно стоящее здание приемный пункт, площадью 173 кв. м. и земельный участок, площадью 175 кв. м., расположенные по адресу: Нижегородская обл., г. Нижний Новгород, ул. Путейская, 49а.

Начальная (минимальная) цена продажи, с учетом НДС, составляет:

1 801 622 (Один миллион восемьсот одна тысяча шестьсот двадцать два) рубля, в том числе земельный участок 680 400 (Шестьсот восемьдесят тысяч четыреста) рублей НДС не облагается.

Дата проведения аукционов: 12 июля 2018 года.
Дата окончания приема заявок: 09 июля 2018 года.

Место и форма проведения аукциона: электронная торговая площадка «OTC.RU» на сайте www.otc-tender.ru.

Внесение обеспечительного платежа: предусмотрено условиями аукционов.

Подробная информация на сайтах: www.otc-tender.ru, www.rwtk.ru (в разделе «Тендеры») и www.property.rzd.ru.

Информационное сообщение

По итогам конкурсного отбора в мае 2018 г., проведенного Правительством Нижегородской области, на территории Нижегородской области (зона деятельности 6- Городской округ г. Выкса, городской округ Навашинский, городской округ город Кулебаки), ООО «ОРБ Нижний» присвоен статус регионального оператора. Собственники твердых коммунальных отходов обязаны заключить договор на оказание услуг по обращению с твердыми коммунальными отходами с региональным оператором, в зоне деятельности которого образуются твердые коммунальные отходы и находятся места их накопления – с ООО «ОРБ Нижний». Договор на оказание услуг по обращению с твердыми коммунальными отходами является публичным для регионального оператора, форма его утверждена Правительством РФ в постановлении от 12.11.2016 №1156.

Уведомляем Вас, что с текстом Договора на оказание услуг по обращению с твердыми коммунальными отходами, который Вы обязаны заключить, можно ознакомиться на нашем сайте: www.orbnn.ru.

Информационное сообщение

По результатам конкурсного отбора об организации деятельности по обращению с твёрдыми коммунальными отходами в марте 2018 г. ООО «СитиЛюкс 52» стала региональным оператором по Богородскому, Павловскому, Сосновскому, Вачскому району. Собственники твердых коммунальных отходов обязаны заключить договор на оказание услуг по обращению с твердыми коммунальными отходами с региональным оператором, в зоне деятельности которого образуются твердые коммунальные отходы и находятся места их накопления – с ООО «СитиЛюкс52». Договор на оказание услуг по обращению с твердыми коммунальными отходами является публичным для регионального оператора, форма его утверждена Правительством РФ в постановлении от 12.11.2016 №1156.

Уведомляем Вас, что с текстом Договора на оказание услуг по обращению с твердыми коммунальными отходами, который Вы обязаны заключить, можно ознакомиться на нашем сайте: www.citylux52.ru

Извещение о согласовании проекта межевания

Кадастровым инженером Верхневой И.А. (квалификационный аттестат №52-11-248, п/а: Нижегородская область, р.п. Сосновское, ул. Ленина, д. 21, e-mail: iraverh@mail.ru, тел. 89050117210, номер регистрации в государственном реестре лиц, осуществляющих кадастровую деятельность, - 10617) проводится согласование проекта межевания земельных участков, образуемых путем выдела земельной доли из состава земель общей долевой собственности СПК «Сосновский», к.н. 52:35:0000000:22. Месторасположение выделяемого земельного участка: Российская Федерация, Нижегородская область, Сосновский район, примерно в 600 м на юго-восток от д. Масленка. Площадь – 11,94 га.

Заказчик – Бычков Алексей Павлович, проживающий по адресу: Нижегородская обл., Сосновский район, р.п. Сосновское, ул. Ленина, д. 60, кв. 69, действующий за Клементьеву Нину Викторовну по доверенности от 22.05.2018 года, реестр №52/91-н/52-2018-1-851.

Собрание заинтересованных лиц по поводу согласования проекта межевания земельного участка состоится по адресу: Нижегородская обл., Сосновский р-н, р.п. Сосновское, ул. Ленина, д. 21 - 13.07.2018 г. в 11.00 часов, тел. 89050117210.

Ознакомиться с проектом межевания земельного участка, предоставить возражения и предложения по доработке можно по адресу: Нижегородская обл., Сосновский р-н, р.п. Сосновское, ул. Ленина, д. 21. Обоснованные возражения принимаются в течение 30 дней с момента опубликования данного извещения в СМИ по адресу: Нижегородская обл., Сосновский р-н, р.п. Сосновское ул. Ленина, д. 21. При проведении согласования проекта межевания земельного участка при себе необходимо иметь документ, удостоверяющий личность, а также документы о правах на земельный участок.

Информационное сообщение

Организатор торгов - Конкурсный управляющий Шеваренков Леонид Михайлович (ИНН 524900756570, СНИЛС 016-744-314-42, адрес: 606000, Нижегородская обл., г. Дзержинск, Главпочтамт, а/я 32, тел. 8 (8313) 209342, регистрационный номер по реестру арбитражных управляющих №5637, член Союза «СОАУ «Альянс» ОГРН/ИНН 1025203032062/ 5260111600 0, адрес: 603000, г. Н. Новгород, ул. Ильинская, д. 69, к. 10, номер арбитражного управляющего в реестре Союза «СОАУ «Альянс» № 22), сообщает что в период с 28 мая 2018 г. по 06 июня 2018 г. проведены повторные электронные торги посредством публичного предложения по продаже имущества Обслуживающий сельскохозяйственный потребительский кооператив «Салганский» (ОГРН/ИНН 1065229018491 / 5220003790, адрес: 607541, Нижегородская обл., Краснооктябрьский район, село Салганы, ул. Ленина, д. 1, решение Арбитражного суда Нижегородской области от 26 сентября 2016 г. (резолютивная часть решения объявлена 21 сентября 2016 г.) по делу №А43-28554/2015, конкурсное производство), (сообщение в газете «Коммерсантъ» №90 от 26.05.2018 г., стр. 105). Результаты торгов:

- победитель по лоту №1 – ООО «СЕЛЬХОЗПРОДУКТ» (ИНН/ОГРН 5263135381/1185275017256), цена продажи лота – 535000,00 руб.
- победитель по лоту №2 – ООО «СЕЛЬХОЗПРОДУКТ» (ИНН/ОГРН 5263135381/1185275017256), цена продажи лота – 475000,00 руб.
- победитель по лоту №3 – ООО «СЕЛЬХОЗПРОДУКТ» (ИНН/ОГРН 5263135381/1185275017256), цена продажи лота – 2750000,00 руб.
- победитель по лоту №4 – ООО «СЕЛЬХОЗПРОДУКТ» (ИНН/ОГРН 5263135381/1185275017256), цена продажи лота – 1450000,00 руб.
- победитель по лоту №5 – ООО «СЕЛЬХОЗПРОДУКТ» (ИНН/ОГРН 5263135381/1185275017256), цена продажи лота – 1000000,00 руб.

Заинтересованность победителя и участников торгов по отношению к должнику, кредиторам, конкурсному управляющему отсутствует. Конкурсный управляющий, саморегулируемая организация арбитражных управляющих, членом которой является конкурсный управляющий, не участвуют в капитале участников торгов.

Извещение о необходимости согласования проекта межевания земельных участков

В соответствии со ст. 13.1 ФЗ РФ «Об обороте земель сельскохозяйственного назначения» участники долевой собственности на земельный участок с кадастровым номером 52:58:0000000:28, имеющий местоположение: Нижегородская область, Большеболдинский район, землепользование в границах ТОО «Красный октябрь» (СПК «Кондрыкинский») извещаются о необходимости согласования проекта межевания земельных участков, которые могут быть выделены в счет земельных долей.

Заказчик работ по подготовке проекта межевания земельных участков – ООО «Племзавод «Пушкинское», местонахождение по адресу:, почтовый адрес заказчика: 607940, Нижегородская область, Большеболдинский район, с.Большое Болдино, ул. Красная, тел. 8 (831) 2161943.

Сведения о кадастровом инженере, подготовившем проект межевания земельных участков: Нефедова Наталья Александровна. Почтовый адрес: 603000, г. Н.Новгород, ул. Новая, д. 32, офис 1. Адрес электронной почты: natnefedova@rambler.ru, номер контактного телефона 88312161943.

Кадастровый номер и адрес исходного земельного участка 52:58:0000000:28, Нижегородская область, Большеболдинский район, землепользование в границах ТОО «Красный октябрь» (СПК «Кондрыкинский»).

Порядок ознакомления с проектом межевания земельных участков: каждый четверг и пятницу с 10.00 до 13.00. Место и адрес, где с этим проектом можно ознакомиться с момента опубликования извещения: 603000, г. Н.Новгород, ул. Новая, д. 32, офис 1.

Сроки и почтовый адрес вручения или направления заинтересованными лицами обоснованных возражений относительно размера и местоположения границ земельных участков, выделяемых в счет земельных долей: 30 дней с момента публикации настоящего извещения по адресу: 603000, г. Н.Новгород, ул. Новая, д. 32, офис 1, ООО «Бизнес-контакт НН».

Извещение о необходимости согласования проекта межевания земельных участков

В соответствии со ст. 13.1 ФЗ РФ «Об обороте земель сельскохозяйственного назначения» участники долевой собственности на земельный участок с кадастровым номером 52:58:0000000:22, имеющего местоположение: Нижегородская область, Большеболдинский район, тер. в границах землепользования ТОО «Пикшенское» извещаются о необходимости согласования проекта межевания земельных участков, которые могут быть выделены в счет земельных долей.

Заказчик работ – ООО «Племзавод «Пушкинское»», 607940, Нижегородская обл. с. Большое Болдино, ул. Красная, конт. тел. 8 (831) 2161943.

Сведения о кадастровом инженере, подготовившем проект межевания земельных участков: Нефедова Наталья Александровна. Почтовый адрес: 603000, г. Н.Новгород, ул. Новая, д. 32, офис 1. Адрес электронной почты: natnefedova@rambler.ru, номер контактного телефона: 88312161943.

Кадастровый номер и адрес исходного земельного участка 52:58:0000000:22, Нижегородская область, Большеболдинский район, тер. в границах землепользования ТОО «Пикшенское».

Порядок ознакомления с проектом межевания земельных участков: каждый понедельник и четверг с 10.00 до 13.00. Место и адрес, где с этим проектом можно ознакомиться с момента опубликования извещения: 603000, г. Н.Новгород, ул. Новая, д. 32, офис 1.

Сроки и почтовый адрес вручения или направления заинтересованными лицами обоснованных возражений относительно размера и местоположения границ земельных участков, выделяемых в счет земельных долей: 30 дней с момента публикации настоящего извещения по адресу: 603000, г. Н.Новгород, ул. Новая, д. 32, офис 1, ООО «Бизнес-контакт НН».

СООБЩЕНИЕ О ПРОВЕДЕНИИ ГОДОВОГО ОБЩЕГО СОБРАНИЯ АКЦИОНЕРОВ
Открытого акционерного общества по проектированию, строительству и монтажу теплиц, овощехранилищ из легких металлических конструкций «Агролегконструкция»

Уважаемые акционеры!

Открытое акционерное общество по проектированию, строительству и монтажу теплиц, овощехранилищ из легких металлических конструкций «Агролегконструкция» (место нахождения Общества: Нижегородская область, город Дзержинск, улица Октябрьская, дом 82) извещает Вас о том, что **«29» июня 2018 года в 11 час. 30 мин.** состоится годовое общее собрание акционеров Открытого акционерного общества по проектированию, строительству и монтажу теплиц, овощехранилищ из легких металлических конструкций «Агролегконструкция» в форме собрания (совместного присутствия акционеров для обсуждения и голосования по вопросам повестки дня) по адресу: Нижегородская область, город Дзержинск, улица Октябрьская, дом 82, 2 этаж, офис ОАО «Агролегконструкция».

Дата составления списка лиц, имеющих право на участие в годовом общем собрании акционеров, – 08 июня 2018 года.

ПОВЕСТКА ДНЯ СОБРАНИЯ:

1) Утверждение годового отчета Общества за 2017 год.
2) Утверждение годовой бухгалтерской (финансовой) отчетности Общества за 2017 год.
3) Распределение прибыли (в том числе выплата (объявление) дивидендов) и убытков Общества по результатам отчетного года.
4) Избрание членов совета директоров Общества.
5) Избрание членов ревизионной комиссии Общества.
6) Утверждение аудитора Общества.
7) Утверждение устава Общества в новой редакции.
8) Обращение в Банк России с заявлением об освобождении Общества от обязанности осуществлять раскрытие или предоставление информации, предусмотренной законодательством Российской Федерации о ценных бумагах.
9) Одобрение крупных сделок, совершаемые в процессе обычной хозяйственной деятельности, связанные с выполнением строительно-монтажных работ, закупкой материалов, оборудования и заключением кредитных договоров

Регистрация участников собрания проводится **«29» июня 2018 года с 11 час. 00 мин** по адресу: Нижегородская область, город Дзержинск, улица Октябрьская, дом 82, 2 этаж, офис ОАО «Агролегконструкция».

При регистрации на собрании акционеров участнику общего собрания акционеров необходимо иметь при себе:

паспорт, доверенным лицам – паспорт и доверенность, оформленную в соответствии пунктами 4 и 5 статьи 185 Гражданского кодекса Российской Федерации или удостоверенную нотариально.

С информацией (материалами), подлежащей представлению при подготовке к проведению годового общего собрания акционеров, можно ознакомиться по рабочим дням, начиная с «09» июня 2018 года с 10 час. 00 мин. до 14 час. 00 мин. (перерыв на обед с 12 час. 00 мин. до 13 час. 00 мин.) по адресу: Нижегородская область, город Дзержинск, улица Октябрьская, дом 82, 2 этаж, офис ОАО «Агролегконструкция», а также 29 июня 2018 года по месту проведения собрания. Телефон для справок: (8313) 25-33-64.

Общество по требованию лица, имеющего право на участие в годовом общем собрании акционеров, предоставляет ему копии документов (материалов), предоставляемых акционерам при подготовке к проведению годового общего собрания акционеров Общества, за плату, не превышающую затраты на их изготовление.

Совет директоров ОАО «Агролегконструкция»

Извещение по инициативе участника общей долевой собственности

Я, Мольков Борис Александрович (тел. 89519041278, адрес: Нижегородская обл., г. Семенов, с. И.-Заборское, ул. Молодежная, д. 8, кв. 1), участник общей долевой собственности ОАО «Ильино-Забарское» (530,60 га), доля в праве общей долевой собственности, извещаю о проведении собрания участников общей долевой собственности на земельный массив, расположенный по адресу: Нижегородская обл., Семеновский р-н, ОАО «Ильино-Заборское», кадастровый номер 52:12:0100005:11. Собрание проводится в форме совместного присутствия участников долевой собственности.

Повестка дня общего собрания:

1. Определение местоположения части находящегося в долевой собственности земельного участка, в границах которой в первоочередном порядке выделяются земельные участки в счет земельных долей.
2. О выделении в натуре земельного участка в счет принадлежащей участнику общей долевой собственности земельной доли и определение границ и местоположения выделяемого земельного участка.
3. Утверждение перечня собственников земельных участков и размеров их долей в праве общей собственности на земельные участки.
4. Утверждение проекта межевания земельных участков.

Место проведения собрания: Нижегородская область, г. Семенов, с. Ильино-Заборское, ул. Медведева, д. 8 (здание конторы, 2 этаж, кабинет №5).

Дата проведения собрания: 16 июля 2018 года. Время регистрации: 10 ч. 00 мин. Время начала собрания:11 ч. 00 мин.

Для регистрации и участия в собрании при себе иметь паспорт и документ, удостоверяющий право на земельную долю (представителям - надлежащим образом оформленную доверенность).

Порядок и место ознакомления с проектом межевания земельного участка:

Работы по изготовлению проекта межевания выполняет кадастровый инженер Чехов Михаил Геннадьевич, является работником юридического лица ВВФ АО «Ростехинвентаризация-Федеральное БТИ», квалификационный аттестат №52-11-366, тел. 8 (831) 625441, 54411, почтовый адрес: 606650, Нижегородская область, г. Семенов, ул. Ленина, д. 15, электронный адрес: semenov@gorbti.nnov.ru.

Ознакомится с проектом межевания земельного участка, представить обоснованные возражения и предложения по доработке проекта межевания земельного участка можно в течение 30 дней со дня опубликования данного извещения по адресу: 606650, Нижегородская область, г. Семенов, ул. Ленина, д. 15, электронный адрес: semenov@gorbti.nnov.ru.

Заказчик проекта межевания земельного участка: Мольков Борис Александрович (тел. 89519041278, адрес: Нижегородская обл., г. Семенов, с. И.-Заборское, ул. Молодежная, д. 8, кв. 1). Кадастровый номер земельного участка, из которого осуществляется выдел земельных участков в счет земельной доли 52:12:0100005:11, Нижегородская обл., Семеновский р-н, ОАО «Ильино-Заборское».

Извещение о согласовании проекта межевания земельного участка

ООО «Гео-ИНФИНИТИ» информирует о согласовании проекта межевания земельного участка, выделяемого в счет долей в праве общей долевой собственности на земельный участок из земель сельскохозяйственного назначения. Местоположение исходного земельного участка: Нижегородская область, Воскресенский район, вблизи д. Борисовка и один контур на юго-запад от д. Марфино, кадастровый номер исходного земельного участка 52:11:0000000:427.

Заказчик проекта межевания земельных участков: Горохов Роман Алексеевич, адрес: Нижегородская область, Воскресенский район, д. Озерское, ул. Горная, д. 1А, тел. 89047877765.

Кадастровый инженер: Урявина Татьяна Евгеньевна, адрес: 603104, г. Н.Новгород, ул. Медицинская, д. 1А, кв. 42, эл. адрес: geo-inf@mail.ru, тел. /факс 8(831)281-07-97, тел. 8(910)145-52-20.

Ознакомиться с проектом межевания земельных участков, предоставить возражения относительно размера, местоположения границ земельных участков и предложения по доработке проекта межевания земельных участков можно по адресу: 603104, г. Н.Новгород, ул. Медицинская, д. 1А, кв. 42, эл. адрес: geo-inf@mail.ru, тел./факс 8(831)281-07-97, в течение 30 дней с момента опубликования.

Порядок ознакомления с проектом межевания земельных участков: вторник с13.00 до 16.00 часов, четверг с 10.00 до 13.00 часов. Земельные участки, с правообладателями которых необходимо согласование проекта межевания, площади, местоположения границ земельных участков, - участники общей долевой собственности и другие заинтересованные лица.

При проведении согласования проекта межевания земельных участков при себе иметь документ, удостоверяющий личность, а также документы о правах на земельный участок.

Указ Губернатора Нижегородской области

4 мая № 64

О внесении изменений в Указ Губернатора Нижегородской области от 15 февраля 2002 года № 9

1. Внести в Указ Губернатора Нижегородской области от 15 февраля 2002 года № 9 «Об образовании комиссии по вопросам помилования на территории Нижегородской области» следующие изменения:

ввести в состав комиссии по вопросам помилования на территории Нижегородской области:

Отделкину Надежду Тимофеевну - Уполномоченного по правам человека в Нижегородской области (по согласованию).

2. Настоящий Указ подлежит официальному опубликованию.

И.о.временно исполняющего обязанности Губернатора А.А.Байер

Включен в Реестр нормативных актов органов исполнительной власти Нижегородской области
20 апреля 2018 года
№ в реестре 11380-406-007-02-03/6

ДЕПАРТАМЕНТ ГРАДОСТРОИТЕЛЬНОЙ ДЕЯТЕЛЬНОСТИ И РАЗВИТИЯ АГЛОМЕРАЦИЙ НИЖЕГОРОДСКОЙ ОБЛАСТИ
ПРИКАЗ
от 05.04.2018 № 07-02-03/6

Об утверждении проекта межевания территории в районе жилых

(Окончание на 5-й стр.)

(Окончание. Начало на 4-й стр.)

домов №№ 11В литер М, 11Е литер Е, 11З литер З по улице Октябрьская и домов №№ 19 литер А, 21 литер А по улице Алексеевская в Нижегородском районе города Нижнего Новгорода

В соответствии со статьями 8^2, 41, 43, 46 Градостроительного кодекса Российской Федерации, пунктом 3 статьи 2^1 Закона Нижегородской области от 23 декабря 2014 года № 197-З «О перераспределении отдельных полномочий между органами местного самоуправления муниципальных образований Нижегородской области и органами государственной власти Нижегородской области», пунктом 3.6^2 Положения о департаменте градостроительной деятельности и развития агломераций Нижегородской области, утвержденного постановлением Правительства Нижегородской области от 25 июля 2007 года № 248, на основании приказа департамента градостроительного развития территории Нижегородской области от 29 января 2018 года № 07-02-02/1 «О подготовке проекта межевания территории в районе жилых домов №№ 11В литер М, 11Е литер Е, 11З литер З по улице Октябрьская и домов №№ 19 литер А, 21 литер А по улице Алексеевская в Нижегородском районе города Нижнего Новгорода», с учетом протокола публичных слушаний от 12 марта 2018 года и заключения о результатах публичных слушаний от 12 марта 2018 года

приказываю:

1. Утвердить прилагаемый проект межевания территории в районе жилых домов №№ 11В литер М, 11Е литер Е, 11З литер З по улице Октябрьская и домов №№ 19 литер А, 21 литер А по улице Алексеевская в Нижегородском районе города Нижнего Новгорода.

2. Управлению территориального планирования департамента градостроительного развития территории Нижегородской области в течении четырех дней со дня утверждения направить проект межевания территории в районе жилых домов №№ 11В литер М, 11Е литер Е, 11З литер З по улице Октябрьская и домов №№ 19 литер А, 21 литер А по улице Алексеевская в Нижегородском районе города Нижнего Новгорода главе города Нижнего Новгорода.

3. Управлению экономического обеспечения градостроительной деятельности департамента градостроительного развития территории Нижегородской области разместить настоящий приказ на официальном сайте департамента градостроительной деятельности и развития агломераций Нижегородской области в информационно-телекоммуникационной сети «Интернет».

Директор департамента А.В.Бодриевский

УТВЕРЖДЕН
приказом департамента
градостроительной деятельности
и развития агломераций
Нижегородской области
от 5 апреля 2018 года № 07-02-03/6

Проект межевания территории в районе жилых домов №№ 11В литер М, 11Е литер Е, 11З литер З по улице Октябрьская и домов №№ 19 литер А, 21 литер А по улице Алексеевская в Нижегородском районе города Нижнего Новгорода

I. Перечень и сведения о площади образуемых земельных участков, в том числе возможные способы их образования, вид разрешенного использования образуемых земельных участков

Проектом межевания территории в районе жилых домов №№ 11В литер М, 11Е литер Е, 11З литер З по улице Октябрьская и домов №№ 19 литер А, 21 литер А по улице Алексеевская в Нижегородском районе города Нижнего Новгорода предусматривается образование земельных участков:

Условный (номер образуемого земельного участка	Условное обозначение	Площадь образуемого земельного участка, м²	Кадастровый квартал	Вид разрешенного использования земельного участка	Местоположение земельного участка	Состав	Способ образования	Категория земель
52: 18:0060060: ЗУ1		447,2	52: 18: 0060060	Жилая застройка 2.0	Почтовый адрес ориентира: Нижегородская обл., г Нижний Новгород, Нижегородский район, ул. Октябрьская, 11В (литера М)	Из земель, государственная собственность на которые не разграничена, расположенных в кадастровом квартале 52:18:0060060 S=447,2 м²	Земельный участок образуется из земель, государственная собственность на которые не разграничена	Земли населенных пунктов
52:18:0060060: ЗУ2		510,9			Почтовый адрес ориентира: Нижегородская обл., г Нижний Новгород, Нижегородский район, ул. Октябрьская, 11Е (литера Е)	Из земель, государственная собственность на которые не разграничена, расположенных в кадастровом квартале 52:18:0060060 S=510,9 м²		
52:18:0060060: ЗУ3		363,2			Почтовый адрес ориентира: Нижегородская обл., г Нижний Новгород, Нижегородский район, ул. Октябрьская, 11З (литера З)	Из земель, государственная собственность на которые не разграничена, расположенных в кадастровом квартале 52:18:0060060 S=363,2 м²		
52:18:0060060: ЗУ4		425,2			Почтовый адрес ориентира: Нижегородская обл., г Нижний Новгород, Нижегородский район, ул. Алексеевская, 19 (литера А, литера Б)	Из земель, государственная собственность на которые не разграничена, расположенных в кадастровом квартале 52:18:0060060 S=425,2 м²		
52:18:0060060: ЗУ5		328,6			Почтовый адрес ориентира: Нижегородская обл., г Нижний Новгород, Нижегородский район, ул. Алексеевская, 21 (литера А)	Из земель, государственная собственность на которые не разграничена, расположенных в кадастровом квартале 52:18:0060060 S=328,6 м²		
52:18:0060060: ЗУ6		122,2			Почтовый адрес ориентира: Нижегородская обл., г Нижний Новгород, Нижегородский район, ул. Октябрьская, 13Б	Из земель, государственная собственность на которые не разграничена, расположенных в кадастровом квартале 52:18:0060060 S=122,2 м²		

II. Перечень и сведения о площади образуемых земельных участков, которые будут отнесены к территориям общего пользования или имуществу общего пользования, в том числе в отношении которых предполагаются резервирование и (или) изъятие для государственных или муниципальных нужд

Проектом межевания территории в районе жилых домов №№ 11В литер М, 11Е литер Е, 11З литер З по улице Октябрьская и домов №№ 19 литер А, 21 литер А по улице Алексеевская в Нижегородском районе города Нижнего Новгорода не предусмотрено образование земельных участков, которые будут отнесены к территориям общего пользования или имуществу общего пользования, в том числе в отношении которых предполагаются резервирование и (или) изъятие для государственных или муниципальных нужд.

III. Чертеж межевания территории

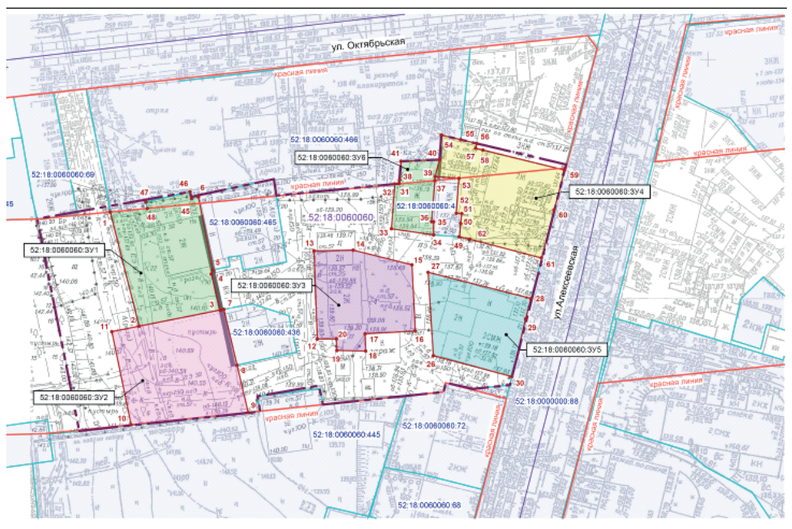

Условные обозначения

- Границы территории, в отношении которой осуществляется подготовка проекта
- Красные линии
- 52:18:0000000:00 — Земельные участки, сведения о которых внесены в единый государственный реестр недвижимости и их кадастровые номера
- 52:18:0000000 — Кадастровые кварталы и их номера
- Земли, государственная собственность на которые не разграничена
- Образуемые земельные участки
- Границы образуемых земельных участков
- 1 — Характерные точки границ образуемых земельных участков

1. Чертеж разработан на основе инженерно - геодезических изысканий МП "ЦентроградНН", выполненных в 2018г.

						6/18-ПМ			
						Проект межевания территории в районе жилых домов №№ 11В литер М, 11Е литер Е, 11З литер З по улице Октябрьская и домов №№19 литер А, 21 литер А по улице Алексеевская в Нижегородском районе города Нижнего Новгорода			
Изм.	Кол.уч.	Лист	№док.	Подп.	Дата		Стадия	Лист	Листов
Нач.отдела		Байжанов			02.18				
Разработал		Грабчева			02.18		ПМ	15	
						Чертеж межевания территории М 1 : 500	Департамент градостроительного развития и архитектуры		
Н.контроль		Байжанов			02.18				

Экспликация образуемых земельных участков

Условный номер образуемого земельного участка	Условное обозначение	Площадь образуемого земельного участка, м²	Кадастровый квартал	Вид разрешенного использования земельного участка	Местоположение земельного участка	Состав	Способ образования	Категория земель
52:18:0060060: ЗУ1		447,2	52:18 :0060060	Жилая застройка 2.0	Почтовый адрес ориентира: Нижегородская обл., г. Нижний Новгород, Нижегородский район, ул. Октябрьская, 11В (литера М)	Из земель, государственная собственность на которые не разграничена, расположенных в кадастровом квартале 52:18:0060060 S=447,2м²	Земельный участок образуется из земель, государственная собственность на которые не разграничена	Земли населенных пунктов
52:18:0060060: ЗУ2		510,9			Почтовый адрес ориентира: Нижегородская обл., г. Нижний Новгород, Нижегородский район, ул. Октябрьская, 11Е (литера Е)	Из земель, государственная собственность на которую не разграничена, расположенных в кадастровом квартале 52:18:0060060 S=510,9м2		
52:18:0060060: ЗУ3		363,2			Почтовый адрес ориентира: Нижегородская обл., г. Нижний Новгород, Нижегородский район, ул. Октябрьская, 11З (литера З)	Из земель, государственная собственность на которые не разграничена, расположенных в кадастровом квартале 52:18:0060060 S=363,2м2		
52:18:0060060: ЗУ4		425,2			Почтовый адрес ориентира: Нижегородская обл., г. Нижний Новгород, Нижегородский район, ул. Алексеевская, 19 (литера А, литера Б)	Из земель, государственная собственность на которые не разграничена, расположенных в кадастровом квартале 52:18:0060060 S=425,2м2		
52:18:0060060: ЗУ5		328,6			Почтовый адрес ориентира: Нижегородская обл., г. Нижний Новгород, Нижегородский район, ул. Алексеевская, 21 (литера А)	Из земель, государственная собственность на которые не разграничена, расположенных в кадастровом квартале 52:18:0060060 S=328,6м2		
52:18:0060060: ЗУ6		122,2			Почтовый адрес ориентира: Нижегородская обл., г. Нижний Новгород, Нижегородский район, ул. Октябрьская, 13Б	Из земель, государственная собственность на которые не разграничена, расположенных в кадастровом квартале 52:18:0060060 S=122,2м2		

Экспликация земельных участков, расположенных в границах территории, в отношении которой осуществляется подготовка проекта, сведения о которых внесены в Единый государственный реестр недвижимости и которые не подлежат изменению

Кадастровый номер земельного участка	Площадь земельного участка, м²	Вид разрешенного использования земельного участка	Адрес земельного участка	Категория земель
52:18:0060060:465	263 +/-6	под многоквартирным домом	Почтовый адрес ориентира: Нижегородская обл., г. Нижний Новгород, Нижегородский район, ул. Октябрьская, 11Б (литер Д)	Земли населенных пунктов
52:18:0060060:436	140 +/- 4	под многоквартирный дом	Почтовый адрес ориентира: Нижегородская обл., г. Нижний Новгород, Нижегородский район, ул. Октябрьская, 11Е (литера Е)	
52:18:0060060:4	65	Под индивидуальное жилищное строительство	Почтовый адрес ориентира: Нижегородская обл., г. Нижний Новгород, Нижегородский район, ул. Алексеевская, дом 19	

Включен в Реестр нормативных
актов органов исполнительной власти
Нижегородской области
20 апреля 2018 года
№ в реестре 11382-518-084

**УПРАВЛЕНИЕ
ГОСУДАРСТВЕННОЙ ОХРАНЫ ОБЪЕКТОВ КУЛЬТУРНОГО НАСЛЕДИЯ
НИЖЕГОРОДСКОЙ ОБЛАСТИ
ПРИКАЗ
от 04.04.2018 № 84**

Об утверждении границ и режима использования территорий объектов культурного наследия регионального значения, расположенных в г. Арзамасе

В целях обеспечения сохранности объектов культурного наследия регионального значения, ра 1 положенных в г.Арзамасе, на исторически сложившихся территориях, руководствуясь статьями 3, 3 , 5, 5^1, 36 Федерального закона от 25 июня 2002 года № 73-ФЗ «Об объектах культурного наследия (памятниках истории и культуры) народов Российской Федерации»,

приказываю:

1. Утвердить границы и режим использования территорий объектов культурного наследия регионального значения:
1) «Жилой дом Дорошевского» (ул. К.Маркса, 12);
2) «Жилой дом» (ул. К.Маркса, 14);
3) «Дом, в котором жил в ссылке Горький Алексей Максимович» (ул.К.Маркса, 17 (литер А));
4) «Дом Бутурлина» (ул.Кирова, 28)
в г. Арзамасе согласно приложениям 1, 2 к настоящему приказу.

2. Поручить и.о. начальника отдела государственной охраны и учета объектов культурного наследия Н.Н.Тамбовцевой организовать работу по направлению в установленном порядке копии настоящего приказа в федеральный орган исполнительной власти, уполномоченный Правительством Российской Федерации на осуществление государственного кадастрового учета, государственной регистрации прав, ведение Единого государственного реестра недвижимости и предоставление сведений, содержащихся в Едином государственном реестре недвижимости, а также в администрацию города Арзамаса для размещения в информационной системе обеспечения градостроительной деятельности.

3. Приказ вступает в силу со дня регистрации в Реестре нормативных актов органов исполнительной власти Нижегородской области.

4. Контроль за исполнением настоящего приказа оставляю за собой.

Руководитель Н.А.Преподобная

ПРИЛОЖЕНИЕ 1
к приказу управления государственной
охраны объектов культурного наследия
Нижегородской области
от 04.04.2018 № 84

1. Граница территории
объекта культурного наследия регионального значения «Жилой дом Дорошевского»
(ул.К.Маркса, 12) в г. Арзамасе

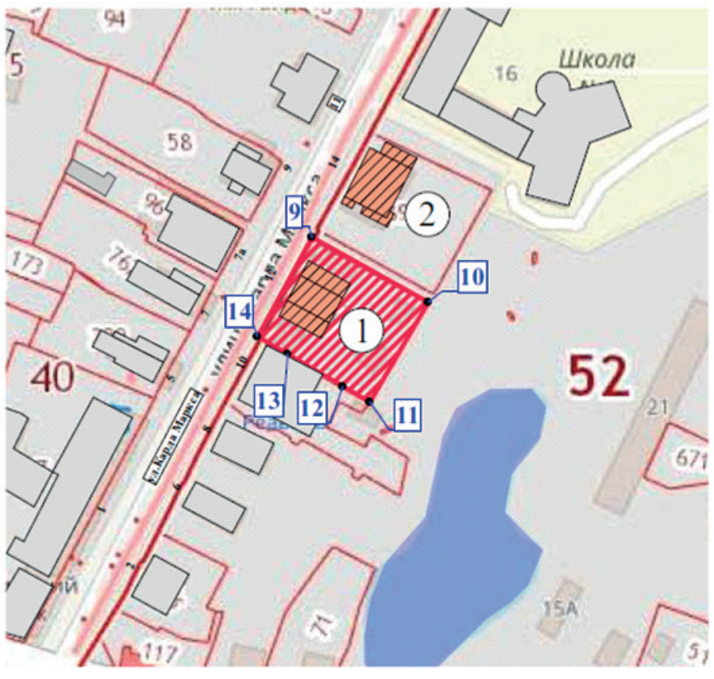

0 50 100

УСЛОВНЫЕ ОБОЗНАЧЕНИЯ:

объекты культурного наследия регионального значения
1. «Жилой дом Дорошевского»
2. «Жилой дом»

- граница территории объекта культурного наследия

Проверить выход ваших объявлений можно на сайте www.pravda-nn.ru в Официальном отделе

- характерная точка границы территории объекта культурного наследия

Описание границы территории объекта культурного наследия регионального значения «Жилой дом Дорошевского» (ул.К.Маркса, 12) в г. Арзамасе

Граница территории объекта культурного наследия совпадает с границей земельного участка с кадастровым номером 52:40:0301006:738.

Координаты характерных точек границы территории
объекта культурного наследия регионального значения «Жилой дом Дорошевского»
(ул.К.Маркса, 12) в г. Арзамасе

Обозначение характерной точки	Координаты характерных точек в местной системе координат (МСК) г. Нижний Новгород	
	X	Y
9	19248,66	41169,30
10	19227,02	41207,32
11	19194,55	41187,47
12	19199,54	41179,01
13	19210,22	41160,81
14	19216,12	41151,91
9	19248,66	41169,30

2. Граница территории
объекта культурного наследия регионального значения «Жилой дом»
(ул.К.Маркса, 14) в г. Арзамасе

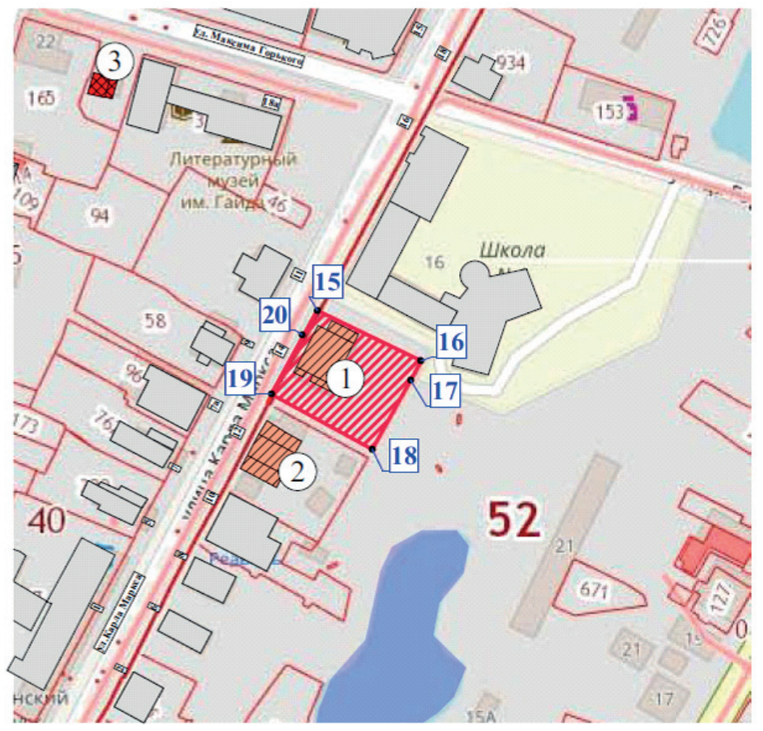

0 50 100

УСЛОВНЫЕ ОБОЗНАЧЕНИЯ:

объекты культурного наследия регионального значения
1. «Жилой дом»
2. «Жилой дом Дорошевского»

- граница территории объекта культурного наследия

- характерная точка границы территории объекта культурного наследия

Описание границы территории объекта культурного наследия регионального значения «Жилой дом» (ул.К.Маркса, 14) в г. Арзамасе

Граница территории объекта культурного наследия совпадает с границей земельного участка с кадастровым номером 52:40:0301006:894.

Координаты характерных точек границы территории
объекта культурного наследия регионального значения «Жилой дом» (ул.К.Маркса, 14)
в г. Арзамасе

Обозначение характерной точки	Координаты характерных точек в местной системе координат (МСК) г. Нижний Новгород	
	X	Y
15	19283,37	41189,62
16	19263,89	41228,68
17	19256,62	41224,47
18	19230,06	41209,06
19	19251,93	41171,02
20	19274,12	41184,15
15	19283,37	41189,62

3. Граница территории
объекта культурного наследия регионального значения «Дом, в котором жил в ссылке Горький Алексей Максимович» (ул.К.Маркса, 17 (литер А)) в г. Арзамасе

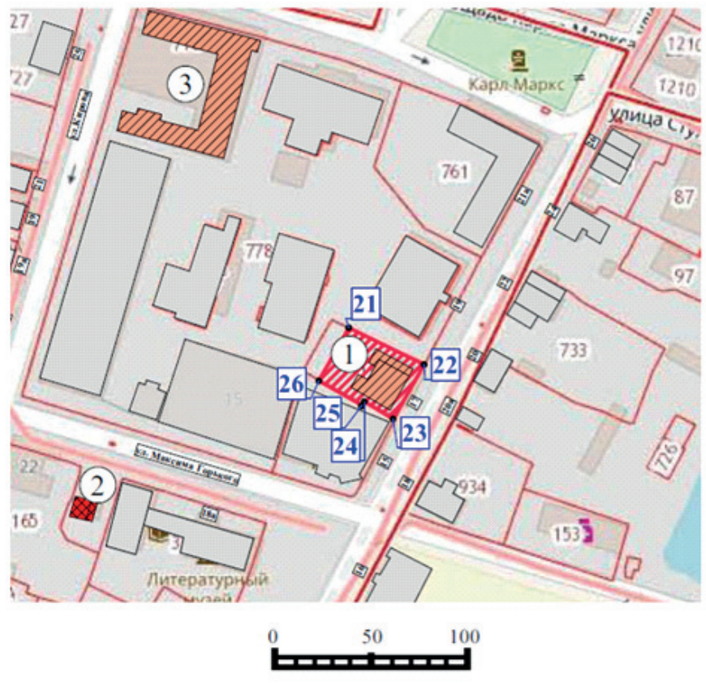

0 50 100

УСЛОВНЫЕ ОБОЗНАЧЕНИЯ:

объекты культурного наследия регионального значения
1. «Дом, в котором жил в ссылке Горький Алексей Максимович»
3. «Дом Бутурлина»

объект культурного наследия федерального значения
2. «Дом, в котором в 1908 г. по 1918 г. жил детский писатель Аркадий Гайдар (Голиков Аркадий Петрович)»

- граница территории объекта культурного наследия

- характерная точка границы территории объекта культурного наследия

Описание границы территории объекта культурного наследия регионального значения «Дом, в котором жил в ссылке Горький Алексей Максимович» (ул.К.Маркса, 17 (литер А)) в г. Арзамасе

Граница территории объекта культурного наследия совпадает с границей земельного участка с кадастровым номером 52:40:0301005:155.

Координаты характерных точек границы территории
объекта культурного наследия регионального значения «Дом, в котором жил в ссылке Горький Алексей Максимович» (ул.К.Маркса, 17 (литер А)) в г. Арзамасе

Обозначение характерной точки	Координаты характерных точек в местной системе координат (МСК) г. Нижний Новгород	
	X	Y
21	19443,44	41216,28
22	19428,60	41246,48
23	19407,11	41234,12

(Окончание на 6-й стр.)

Проверить выход ваших объявлений можно на сайте www.pravda-nn.ru в Официальном отделе

(Окончание. Начало на 5-й стр.)

24	19413,85	41222,14
25	19412,75	41221,33
26	19422,60	41204,11
21	19443,44	41216,28

4. Граница территории
объекта культурного наследия регионального значения «Дом Бутурлина»
(ул.Кирова, 28) в г. Арзамасе

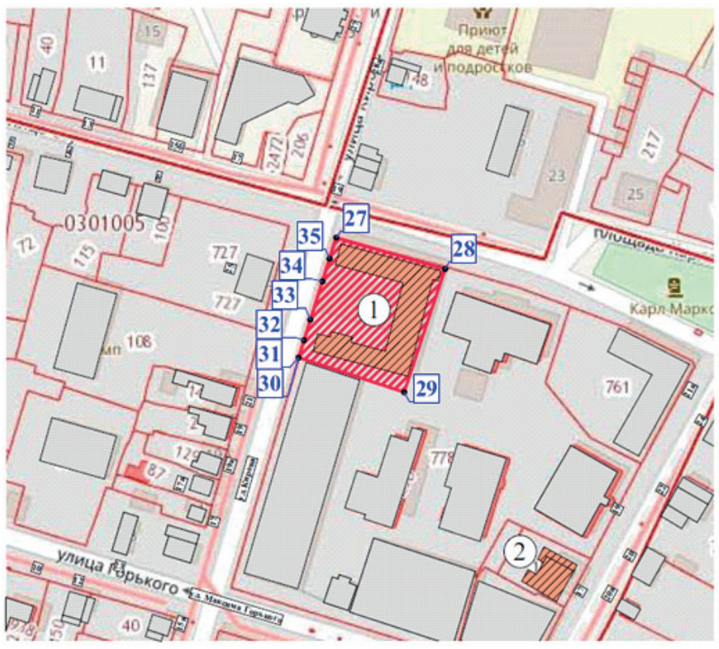

0 50 100

УСЛОВНЫЕ ОБОЗНАЧЕНИЯ:

объекты культурного наследия
1. «Дом Бутурлина»
2.»Дом, в котором жил в ссылке Горький Алексей Максимович «

- граница территории объекта культурного наследия

- характерная точка границы территории объекта культурного наследия

Описание границы территории объекта культурного наследия регионального значения «Дом Бутурлина» (ул.Кирова, 28) в г. Арзамасе

Граница территории объекта культурного наследия проходит в юго-восточном направлении от точки 27 до точки 28 по части северной границы земельного участка с кадастровым номером 52:40:0301005:778, от точки 28 до точки 29 в юго-западном направлении перпендикулярно северной границе земельного участка с кадастровым номером 52:40:0301005:778 вдоль восточного фасада здания по улице Кирова, 28, от точки 29 до точки 30 в северо-западном направлении параллельно южному фасаду здания по улице Кирова, 28 до пересечения с западной границей земельного участка с кадастровым номером 52:40:0301005:778, от точки 30 до точки 27 в северо-восточном направлении по части западной границы земельного участка с кадастровым номером 52:40:0301005:778.

Координаты характерных точек границы территории
объекта культурного наследия регионального значения «Дом Бутурлина»
(ул.Кирова, 28) в г. Арзамасе

Обозначение характерной точки	Координаты характерных точек в местной системе координат (МСК) г. Нижний Новгород	
	X	Y
27	19574,73	41133,49
28	19561,32	41181,96
29	19506,84	41163,05
30	19521,82	41116,54
31	19522,57	41116,78
32	19529,90	41119,24
33	19539,12	41122,01
34	19556,25	41127,52
35	19566,18	41130,75
27	19574,73	41133,49

ПРИЛОЖЕНИЕ 2
к приказу управления государственной
охраны объектов культурного наследия
Нижегородской области
от 04.04.2018 № 84

Режим использования
территорий объектов культурного наследия регионального значения,
расположенных в г.Арзамасе

1. Настоящим Режимом разрешается:
- проведение работ по сохранению объектов культурного наследия или их отдельных элементов в соответствии с проектами проведения указанных работ, согласованными в установленном порядке с государственным органом охраны объектов культурного наследия Нижегородской области, на основании его письменного разрешения и задания на проведение указанных работ, с сохранением существующих габаритов объектов капитального строительства по высоте;
- регенерация (восстановление) историко-градостроительной среды на основе историко-архивных изысканий;
- капитальный ремонт и реконструкция существующих объектов инженерной инфраструктуры и их частей, прокладка подземных инженерных коммуникаций (сетей поставки воды, тепла, электричества, газа, услуг связи, отвода канализационных стоков),
- сохранение гидрогеологических и экологических условий, необходимых для обеспечения сохранности объектов культурного наследия и ценных объектов историко-градостроительной среды;
- проведение земляных, строительных, мелиоративных, хозяйственных и иных работ с соблюдением требований в области охраны объектов археологического наследия;
- благоустройство: разбивка клумб, газонов; использование в покрытии пешеходных площадок и тротуаров натуральных материалов (камень, гранит, гравийная смесь) или имитирующих их (тротуарная плитка) с организацией водоотведения дождевых и талых вод; установка отдельно стоящего оборудования городского освещения, отвечающего характеристикам элементов архитектурной среды; установка уличной мебели (скамьи, урны), отвечающей характеристикам элементов архитектурной среды;
- размещение временных элементов информационно-декоративного оформления событийного характера (мобильные информационные конструкции), включая праздничное оформление;
- размещение отдельно стоящих афишных тумб высотой не более 2,7 м; средств ориентирующей информации высотой не более 2,7 м;
- организация парковок на специально отведенных площадках с расчетным количеством парковочных мест согласно местным нормативам.
2. Настоящим Режимом запрещается:
- возведение объектов капитального и некапитального строительства;
- размещение, складирование взрыво и пожароопасных материалов;
- прокладка инженерных коммуникаций наземным и надземным способом, включая их установку на фасадах зданий, строений и сооружений;
- использование строительных технологий, создающих динамические нагрузки и оказывающих негативное воздействие на объекты культурного наследия и окружающую застройку;
- размещение автостоянок;
- размещение средств наружной рекламы;
- изменение существующего рельефа.
3. Назначение объектов культурного наследия при осуществлении их приспособления для современного использования, а также виды разрешенного использования земельных участков в границах территорий объектов культурного наследия, определяются с учетом видов разрешенного использования, предусмотренных для данной территориальной зоны правилами землепользования и застройки муниципального образования и определенных настоящим приказом требований, если это не ухудшает состояние объектов культурного наследия, не наносит вред окружающей историко-культурной и природной среде, а также не нарушает права и законные интересы других лиц.

Включен в Реестр нормативных
актов органов исполнительной власти
Нижегородской области
20 апреля 2018 года
№ в реестре 11383-518-085

УПРАВЛЕНИЕ
ГОСУДАРСТВЕННОЙ ОХРАНЫ ОБЪЕКТОВ КУЛЬТУРНОГО НАСЛЕДИЯ
НИЖЕГОРОДСКОЙ ОБЛАСТИ
ПРИКАЗ
от 04.04.2018 № 85

Об утверждении границы и режима использования территории объекта культурного наследия регионального значения «Кинотеатр «Родина», (г.Дзержинск, пр.Ленина, 54)

В целях обеспечения сохранности объекта культурного наследия регионального значения «Кинотеатр «Родина» (г.Дзержинск, пр.Ленина, 54) на исторически сложившейся территории, руководствуясь статьями 3, 3^1, 5, 5^1, 36 Федерального закона от 25 июня 2002 года № 73-ФЗ «Об объектах культурного наследия (памятниках истории и культуры) народов Российской Федерации»,
приказываю:
1. Утвердить границу территории объекта культурного наследия регионального значения «Кинотеатр «Родина» (г.Дзержинск, пр.Ленина, 54) согласно приложению 1 к настоящему приказу.
2. Утвердить режим использования территории объекта культурного наследия регионального значения «Кинотеатр «Родина» (г.Дзержинск, пр.Ленина, 54) согласно приложению 2 к настоящему приказу.
3. Поручить и.о. начальника отдела государственной охраны и учета объектов культурного наследия Н.Н.Тамбовцевой организовать работу по направлению в установленном порядке копии настоящего приказа в федеральный орган исполнительной власти, уполномоченный Правительством Российской Федерации на осуществление государственного кадастрового учета, государственной регистрации прав, ведение Единого государственного реестра недвижимости и предоставление сведений, содержащихся в Едином государственном реестре недвижимости, а также в администрацию города Дзержинска для размещения в информационной системе обеспечения градостроительной деятельности.
4. Приказ вступает в силу со дня регистрации в Реестре нормативных актов органов исполнительной власти Нижегородской области.
5. Контроль за исполнением настоящего приказа оставляю за собой.

Руководитель Н.А.Преподобная

ПРИЛОЖЕНИЕ 1
к приказу управления государственной
охраны объектов культурного наследия
Нижегородской области
от 04.04.2018 № 85

Граница территории
объекта культурного наследия регионального значения «Кинотеатр «Родина»
(г. Дзержинск, пр.Ленина, 54)

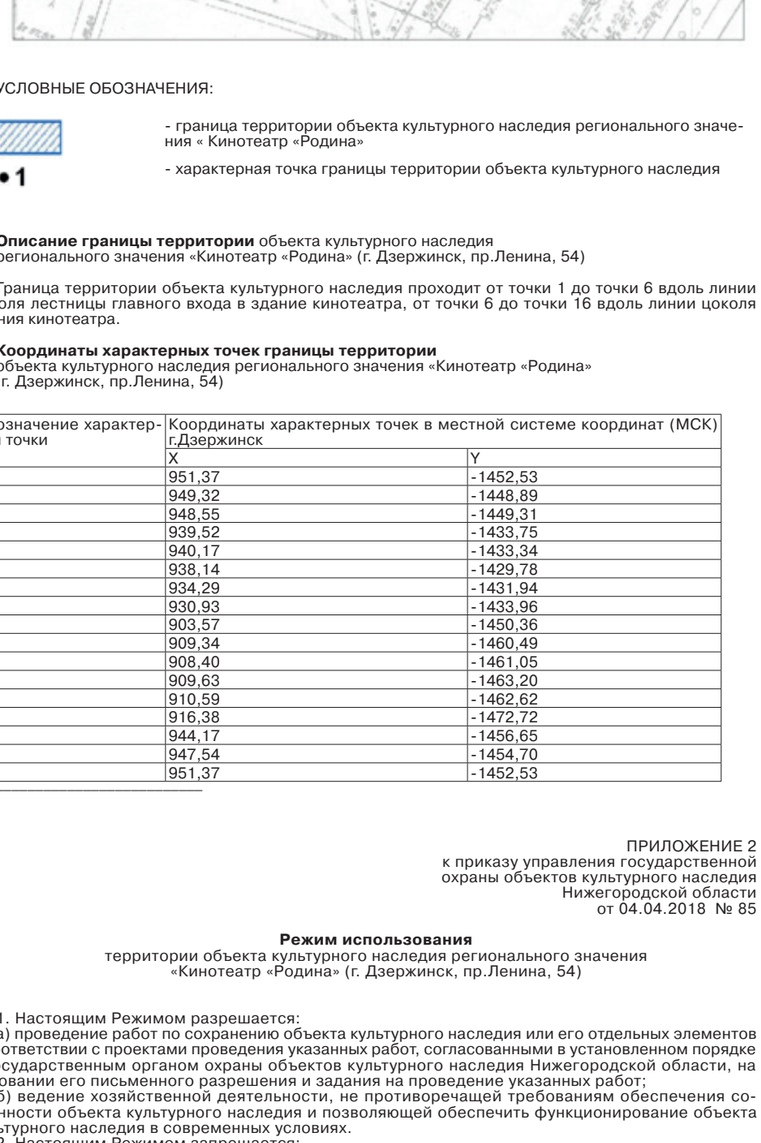

УСЛОВНЫЕ ОБОЗНАЧЕНИЯ:

- граница территории объекта культурного наследия регионального значения « Кинотеатр «Родина»

•1 - характерная точка границы территории объекта культурного наследия

Описание границы территории объекта культурного наследия
регионального значения «Кинотеатр «Родина» (г. Дзержинск, пр.Ленина, 54)

Граница территории объекта культурного наследия проходит от точки 1 до точки 6 вдоль линии цоколя лестницы главного входа в здание кинотеатра, от точки 6 до точки 16 вдоль линии цоколя здания кинотеатра.

Координаты характерных точек границы территории
объекта культурного наследия регионального значения «Кинотеатр «Родина»
(г. Дзержинск, пр.Ленина, 54)

Обозначение характерной точки	Координаты характерных точек в местной системе координат (МСК) г.Дзержинск	
	X	Y
1	951,37	-1452,53
2	949,32	-1448,89
3	948,55	-1449,31
4	939,52	-1433,75
5	940,17	-1433,34
6	938,14	-1429,78
7	934,29	-1431,94
8	930,93	-1433,96
9	903,57	-1450,36
10	909,34	-1460,49
11	908,40	-1461,05
12	909,63	-1463,20
13	910,59	-1462,62
14	916,38	-1472,72
15	944,17	-1456,65
16	947,54	-1454,70
1	951,37	-1452,53

ПРИЛОЖЕНИЕ 2
к приказу управления государственной
охраны объектов культурного наследия
Нижегородской области
от 04.04.2018 № 85

Режим использования
территории объекта культурного наследия регионального значения
«Кинотеатр «Родина» (г. Дзержинск, пр.Ленина, 54)

1. Настоящим Режимом разрешается:
а) проведение работ по сохранению объекта культурного наследия или его отдельных элементов в соответствии с проектами проведения указанных работ, согласованными в установленном порядке с государственным органом охраны объектов культурного наследия Нижегородской области, на основании его письменного разрешения и задания на проведение указанных работ;
б) ведение хозяйственной деятельности, не противоречащей требованиям обеспечения сохранности объекта культурного наследия и позволяющей обеспечить функционирование объекта культурного наследия в современных условиях.
2. Настоящим Режимом запрещается:
а) снос объекта культурного наследия и осуществление хозяйственной деятельности, причиняющей вред объекту культурного наследия;
б) проведение земляных, строительных, мелиоративных и иных работ, за исключением работ по сохранению объекта культурного наследия или его отдельных элементов, а также хозяйственной деятельности, не противоречащей требованиям обеспечения сохранности объекта культурного наследия и позволяющей обеспечить функционирование объекта культурного наследия в современных условиях;
в) прокладка инженерных коммуникаций на фасадах здания;
г) размещение рекламных конструкций, кроме наружной рекламы, содержащей исключительно информацию о проведении на объекте культурного наследия, его территории театрально-зрелищных, культурно-просветительных и зрелищно-развлекательных мероприятий или исключительно информацию об указанных мероприятиях с одновременным упоминанием об определенном лице как о спонсоре конкретного мероприятия при условии, если такому упоминанию отведено не более чем десять процентов рекламной площади (пространства).
3. Назначение объекта культурного наследия при осуществлении его приспособления для современного использования, а также виды разрешенного использования земельного участка в границе территории объекта культурного наследия определяются с учетом видов разрешенного использования, предусмотренных для данной территориальной зоны правилами землепользования и застройки муниципального образования и определенных настоящим приказом требований, если это не ухудшает состояние объекта культурного наследия, не наносит вред окружающей историко-культурной и природной среде, а также не нарушает права и законные интересы других лиц.

Включен в Реестр нормативных
актов органов исполнительной власти
Нижегородской области
24 апреля 2018 года
№ в реестре 11388-319-346

МИНИСТЕРСТВО
ЭКОЛОГИИ И ПРИРОДНЫХ РЕСУРСОВ
НИЖЕГОРОДСКОЙ ОБЛАСТИ
ПРИКАЗ
от 29.03.2018 № 346

Об утверждении проекта зоны санитарной охраны (ЗСО) водозабора подземных вод в п. Желнино г. Дзержинска Нижегородской области (на территории ООО «Чайка»)

В соответствии с Федеральным законом от 30 марта 1999 года № 52-ФЗ «О санитарно-эпидемиологическом благополучии населения», руководствуясь Положением о министерстве экологии и природных ресурсов Нижегородской области, утвержденным постановлением Правительства Нижегородской области от 31 декабря 2010 года № 965, на основании санитарно-эпидемиологического заключения Территориального отдела Управления Роспотребнадзора по Нижегородской области от 22 сентября 2017 года № 52.20.19.000.Т.000021.09.17 о соответствии проекта зоны санитарной охраны (ЗСО) водозабора подземных вод в пос. Желнино г. Дзержинска Нижегородской области (на территории ООО «Чайка») государственным санитарно - эпидемиологическим правилам и нормативам
приказываю:
1. Утвердить проект зоны санитарной охраны (ЗСО) водозабора подземных вод в пос. Желнино г. Дзержинска Нижегородской области (на территории ООО «Чайка»).
2. Установить границы зоны санитарной охраны (ЗСО) водозабора подземных вод в пос. Желнино г. Дзержинска Нижегородской области (на территории ООО «Чайка») согласно приложению 1.
3. Установить режим хозяйственного использования территорий в границах зоны санитарной охраны (ЗСО) водозабора подземных вод в пос. Желнино г. Дзержинска Нижегородской области (на территории ООО «Чайка») согласно приложению 2.
4. Во исполнение Федерального закона от 13 июля 2015 года № 218-ФЗ «О государственной регистрации недвижимости» представить в федеральный орган исполнительной власти, уполномоченный Правительством Российской Федерации на осуществление государственного кадастрового учета, государственной регистрации прав, ведение Единого государственного реестра недвижимости и предоставление сведений, содержащихся в Едином государственном реестре недвижимости, документы о зоне санитарной охраны водозабора (ЗСО) водозабора подземных вод в пос. Желнино г. Дзержинска Нижегородской области (на территории ООО «Чайка»).
5. Контроль за исполнением настоящего приказа возложить на первого заместителя министра Н.Н.Мочалину.

Министр А.В.Дряхлов

ПРИЛОЖЕНИЕ 1
к приказу министерства экологии
и природных ресурсов
Нижегородской области
от 29.03.2018 № 346

Границы зоны санитарной охраны (ЗСО) водозабора подземных вод в п. Желнино г. Дзержинска Нижегородской области

Зона санитарной охраны организуется для скважины, расположенной в северо-западной части территории загородного отеля ООО «Чайка», в составе трех поясов: первый пояс (строгого режима) включает территорию расположения скважины, второй и третий пояса (пояса ограничений) включают территории, предназначенные для предупреждения микробного и химического загрязнения воды в водоносном пласте. Подземные воды отнесены к защищенным от поверхностного загрязнения.
Границы первого пояса ЗСО для скважины имеют форму окружности с радиусом 30,0 метров (место расположения скважины в центре).
Территория первого пояса ЗСО выгорожена забором с расстояниями от скважины 30,0 м (в северо-восточном и северо-западном направлениях), 36,0 м (в юго-западном направлении), 44,0 м (в юго-восточном направлении).
2. Границы второго и третьего поясов ЗСО принимаются в соответствии с гидродинамическими расчетами и пунктом 2.2.2 СанПиН 2.1.4.1110-02.
2.1. Границы ЗСО второго пояса для скважины имеют форму правильной окружности радиусом 83,0 м.
2.2. Границы ЗСО третьего пояса для скважины имеют форму правильной окружности радиусом 564,0 м.

ПРИЛОЖЕНИЕ 2
к приказу министерства экологии
и природных ресурсов
Нижегородской области
от 29.03.2018 № 346

Режим хозяйственного использования территории в границах зоны санитарной охраны (ЗСО) водозабора подземных вод в п. Желнино г. Дзержинска Нижегородской области

Первый пояс зоны санитарной охраны
Территория первого пояса ЗСО должна быть спланирована для отвода поверхностного стока за ее пределы, озеленена, ограждена и обеспечена охраной. Дорожки к сооружениям должны иметь твердое покрытие. Водопроводные сооружения, расположенные в первом поясе зоны санитарной охраны, должны быть оборудованы с учетом предотвращения возможности загрязнения питьевой воды через оголовки и устья скважины, люки и переливные трубы резервуаров и устройства заливки насосов. Водозабор должен быть оборудован аппаратурой для систематического контроля соответствия фактического дебита при эксплуатации водопровода проектной производительности, предусмотренной при его проектировании и обосновании границ ЗСО.
На территории первого пояса зоны санитарной охраны запрещаются:
- посадка высокоствольных деревьев;
- все виды строительства, не имеющие непосредственного отношения к эксплуатации, реконструкции и расширению водопроводных сооружений, в том числе прокладка трубопроводов различного назначения;
- размещение жилых и хозяйственно-бытовых зданий, проживание людей;
- применение удобрений и ядохимикатов.
На территории второго пояса зоны санитарной охраны осуществляется:
- выполнение мероприятий по санитарному благоустройству территории населенных пунктов и других объектов (оборудование канализацией, устройство водонепроницаемых выгребов, организация отвода поверхностного стока и др.).
На территории второго пояса зоны санитарной охраны запрещается:
- размещение кладбищ, скотомогильников, полей ассенизации, полей фильтрации, навозохранилищ, силосных траншей, животноводческих и птицеводческих предприятий и других объектов, обусловливающих опасность микробного загрязнения подземных вод;
- применение удобрений и ядохимикатов;
- рубка леса главного пользования и реконструкции.
На территории второго и третьего поясов зоны санитарной охраны осуществляется:
- выявление, тампонирование или восстановление всех старых, бездействующих, дефектных или неправильно эксплуатируемых скважин, представляющих опасность в части возможности загрязнения водоносных горизонтов;
- бурение новых скважин и новое строительство, связанное с нарушением почвенного покрова, производится при обязательном согласовании с центром государственного санитарно-эпидемиологического надзора;
- своевременное выполнение необходимых мероприятий по санитарной охране поверхностных вод, имеющих непосредственную гидрологическую связь с используемым водоносным горизонтом, в соответствии с гигиеническими требованиями к охране поверхностных вод.
На территории второго и третьего поясов зоны санитарной охраны запрещается:
- закачка отработанных вод в подземные горизонты, подземное складирование твердых отходов и разработка недр земли;
- размещение складов горюче-смазочных материалов, ядохимикатов и минеральных удобрений, накопителей промстоков, шламохранилищ и других объектов, обусловливающих опасность химического загрязнения подземных вод.

Включен в Реестр нормативных
актов органов исполнительной власти
Нижегородской области
24 апреля 2018 года
№ в реестре 11389-319-350

МИНИСТЕРСТВО
ЭКОЛОГИИ И ПРИРОДНЫХ РЕСУРСОВ
НИЖЕГОРОДСКОЙ ОБЛАСТИ
ПРИКАЗ
от 02.04.2018 № 350

Об утверждении проекта зоны санитарной охраны на водозаборе ЗАО «Горбатовское» в с. Попадьино Павловского района Нижегородской области

В соответствии с Федеральным законом от 30 марта 1999 года № 52-ФЗ «О санитарно-эпидемиологическом благополучии населения», руководствуясь Положением о министерстве экологии и природных ресурсов Нижегородской области, утвержденным постановлением Правительства Нижегородской области от 31 декабря 2010 года № 965, на основании санитарно-эпидемиологического заключения Территориального отдела Управления Роспотребнадзора по Нижегородской области в Павловском, Вачском, Сосновском районах от 26 сентября 2014 года № 52.32.23.000.Т.000025.09.14 о соответствии проекта зоны санитарной охраны на водозаборе ЗАО «Горбатовское» в с. Попадьино Павловского района Нижегородской области государственным санитарно-эпидемиологическим правилам и нормативам
приказываю:
1. Утвердить проект зоны санитарной охраны на водозаборе ЗАО «Горбатовское» в с. Попадьино Павловского района Нижегородской области.
2. Установить границы зоны санитарной охраны на водозаборе ЗАО «Горбатовское» в с. Попадьино Павловского района Нижегородской области согласно приложению 1.
3. Установить режим хозяйственного использования территорий в границах зоны санитарной охраны на водозаборе ЗАО «Горбатовское» в с. Попадьино Павловского района Нижегородской области согласно приложению 2.
4. Во исполнение Федерального закона от 13 июля 2015 года № 218-ФЗ «О государственной регистрации недвижимости» представить в федеральный орган исполнительной власти, уполномоченный Правительством Российской Федерации на осуществление государственного кадастрового учета, государственной регистрации прав, ведение Единого государственного реестра недвижимости и предоставление сведений, содержащихся в Едином государственном реестре недвижимости документы о зоне санитарной охраны на водозаборе ЗАО «Горбатовское» в с.Попадьино Павловского района Нижегородской области как о зоне с особыми условиями использования территории.
5. Контроль за исполнением настоящего приказа возложить на первого заместителя министра Н.Н.Мочалину.

Министр А.В.Дряхлов

ПРИЛОЖЕНИЕ 1
к приказу министерства экологии
и природных ресурсов
Нижегородской области
от 02.04.2018 № 350

Границы зоны санитарной охраны на водозаборе ЗАО «Горбатовское» в с. Попадьино Нижегородской области

Зона санитарной охраны организуется для скважины ЗАО «Горбатовское», расположенной юго-западнее с. Попадьино Павловского района Нижегородской области в составе трех поясов: первый пояс (строгого режима) включает территорию расположения скважины, второй и третий пояса (пояса ограничений) включают территории, предназначенные для предупреждения микробного и химического загрязнения воды в водоносном пласте. Подземные воды отнесены к защищенным от поверхностного загрязнения.
1. Границы первого пояса ЗСО для скважины имеют форму окружности радиусом 30,0м от скважины.
2. Границы второго и третьего поясов ЗСО принимаются в соответствии с гидродинамическими расчетами и пунктом 2.2.2 СанПиН 2.1.4.1110-02.
2.1. Границы ЗСО второго пояса для скважины имеют форму правильной окружности, радиус которой составляет 37,9 м от скважины.
2.2. Границы ЗСО третьего пояса для скважины имеют форму правильной окружности, радиус которой составляет 256,0 м от скважины.

ПРИЛОЖЕНИЕ 2
к приказу министерства экологии
и природных ресурсов
Нижегородской области
от 02.04.2018 № 350

Режим хозяйственного использования территорий в границах зоны санитарной охраны на водозаборе ЗАО «Горбатовское» в с. Попадьино Нижегородской области

Первый пояс зоны санитарной охраны
Территория первого пояса ЗСО должна быть спланирована для отвода поверхностного стока за ее пределы, озеленена, ограждена и обеспечена охраной. Дорожки к сооружениям должны иметь твердое покрытие. Водопроводные сооружения, расположенные в первом поясе зоны санитарной охраны, должны быть оборудованы с учетом предотвращения возможности загрязнения питьевой воды через оголовки и устья скважины, люки и переливные трубы резервуаров и устройства заливки насосов. Водозабор должен быть оборудован аппаратурой для систематического контроля соответствия фактического дебита при эксплуатации водопровода проектной производительности, предусмотренной при его проектировании и обосновании границ ЗСО.
На территории первого пояса зоны санитарной охраны запрещаются:
- посадка высокоствольных деревьев;
- все виды строительства, не имеющие непосредственного отношения к эксплуатации, реконструкции и расширению водопроводных сооружений, в том числе прокладка трубопроводов различного назначения;
- размещение жилых и хозяйственно-бытовых зданий, проживание людей;
- применение удобрений и ядохимикатов.
На территории второго пояса зоны санитарной охраны осуществляется:
- выполнение мероприятий по санитарному благоустройству территории населенных пунктов и других объектов (оборудование канализацией, устройство водонепроницаемых выгребов, организация отвода поверхностного стока и др.).

(Окончание на 7-й стр.)

(Окончание. Начало на 6 -й стр.)

На территории второго пояса зоны санитарной охраны запрещается:
- размещение кладбищ, скотомогильников, полей ассенизации, полей фильтрации, навозохранилищ, силосных траншей, животноводческих и птицеводческих предприятий и других объектов, обусловливающих опасность микробного загрязнения подземных вод;
- применение удобрений и ядохимикатов;
- рубка леса главного пользования и реконструкции.
На территории второго и третьего пояса зоны санитарной охраны осуществляется:
- выявление, тампонирование или восстановление всех старых, бездействующих, дефектных или неправильно эксплуатируемых скважин, представляющих опасность в части возможности загрязнения водоносных горизонтов;
- бурение новых скважин и новое строительство, связанное с нарушением почвенного покрова, производится при обязательном согласовании с центром государственного санитарно-эпидемиологического надзора;
- своевременное выполнение необходимых мероприятий по санитарной охране поверхностных вод, имеющих непосредственную гидрологическую связь с используемым водоносным горизонтом, в соответствии с гигиеническими требованиями к охране поверхностных вод.
На территории второго и третьего пояса зоны санитарной охраны запрещается:
- закачка отработанных вод в подземные горизонты, подземное складирование твердых отходов и разработка недр земли;
- размещение складов горюче-смазочных материалов, ядохимикатов и минеральных удобрений, накопителей промстоков, шламохранилищ и других объектов, обусловливающих опасность химического загрязнения подземных вод.

Включен в Реестр нормативных
актов органов исполнительной власти
Нижегородской области
24 апреля 2018 года
№ в реестре 11390-319-354

**МИНИСТЕРСТВО
ЭКОЛОГИИ И ПРИРОДНЫХ РЕСУРСОВ
НИЖЕГОРОДСКОЙ ОБЛАСТИ
ПРИКАЗ
от 03.04.2018 № 354**

**Об утверждении проекта
зоны санитарной охраны эксплуатационной
скважины № 1 гостиничного комплекса
«Дивеевская слобода», расположенного
в с. Дивеево Дивеевского района
Нижегородской области**

В соответствии с Федеральным законом от 30 марта 1999 года № 52-ФЗ «О санитарно-эпидемиологическом благополучии населения», руководствуясь Положением о министерстве экологии и природных ресурсов Нижегородской области, утвержденным постановлением Правительства Нижегородской области от 31 декабря 2010 года № 965, на основании санитарно-эпидемиологического заключения Территориального отдела Управления Роспотребнадзора по Нижегородской области в городском округе город Арзамас, Арзамасском, Ардатовском, Вадском, Дивеевском районах, городском округе город Первомайск от 13 ноября 2017 года № 52.02.15.000.Т.000010.11.17 о соответствии проекта зоны санитарной охраны эксплуатационной скважины № 1 гостиничного комплекса «Дивеевская слобода», расположенного в с. Дивеево Дивеевского района Нижегородской области государственным санитарно-эпидемиологическим правилам и нормативам
приказываю:
1. Утвердить проект зоны санитарной охраны эксплуатационной скважины № 1 гостиничного комплекса «Дивеевская слобода», расположенного в с. Дивеево Дивеевского района Нижегородской области.
2. Установить границы зоны санитарной охраны эксплуатационной скважины № 1 гостиничного комплекса «Дивеевская слобода», расположенного в с. Дивеево Дивеевского района Нижегородской области согласно приложению 1.
3. Установить режим хозяйственного использования территорий в границах зоны санитарной охраны эксплуатационной скважины № 1 гостиничного комплекса «Дивеевская слобода», расположенного в с. Дивеево Дивеевского района Нижегородской области согласно приложению 2.
4. Во исполнение Федерального закона от 13 июля 2015 года № 218-ФЗ «О государственной регистрации недвижимости» представить в федеральный орган исполнительной власти, уполномоченный Правительством Российской Федерации на осуществление государственного кадастрового учета, государственной регистрации прав, ведение Единого государственного реестра недвижимости и предоставление сведений, содержащихся в Едином государственном реестре недвижимости документы о зоне санитарной охраны эксплуатационной скважины № 1 гостиничного комплекса «Дивеевская слобода», расположенного в с. Дивеево Дивеевского района Нижегородской области.
5. Контроль за исполнением настоящего приказа возложить на первого заместителя министра Н.Н.Мочалину.

Министр А.В.Дряхлов

ПРИЛОЖЕНИЕ 1
к приказу министерства экологии
и природных ресурсов
Нижегородской области
от 03.04.18 № 354

Границы зоны санитарной охраны эксплуатационной скважины № 1 гостиничного комплекса «Дивеевская слобода», расположенного в с. Дивеево Дивеевского района Нижегородской области

Зона санитарной охраны организуется для эксплуатационной скважины № 1 гостиничного комплекса «Дивеевская слобода», расположенного в с. Дивеево Дивеевского района Нижегородской области» в составе трех поясов: первый пояс (строгого режима) включает территорию расположения скважины, второй и третий пояса (пояса ограничений) включают территории, предназначенные для предупреждения микробного и химического загрязнения воды в водоносном пласте. Подземные воды отнесены к защищенным от поверхностного загрязнения.
1. Границы первого пояса ЗСО для эксплуатационной скважины № 1 имеют форму окружности радиусом 30,0 м (скважина расположена в центре окружности).
2. Границы второго и третьего поясов ЗСО принимаются в соответствии с гидродинамическими расчетами и пунктом 2.2.2 СанПиН 2.1.4.1110-02.
2.1. Границы ЗСО второго пояса для эксплуатационной скважины № 1 имеют форму окружности радиусом 43,0 м.
2.2. Границы ЗСО третьего пояса для эксплуатационной скважины № 1 имеют форму окружности радиусом 288,0 м.

ПРИЛОЖЕНИЕ 2
к приказу министерства экологии
и природных ресурсов
Нижегородской области
от 03.04.18 № 354

**Режим хозяйственного использования
территорий в границах зоны санитарной охраны эксплуатационной
скважины № 1 гостиничного комплекса «Дивеевская слобода»,
расположенного в с. Дивеево Дивеевского района Нижегородской области**

Первый пояс зоны санитарной охраны
Территория первого пояса ЗСО должна быть спланирована для отвода поверхностного стока за ее пределы, озеленена, ограждена и обеспечена охраной. Дорожки к сооружениям должны иметь твердое покрытие. Водопроводные сооружения, расположенные в первом поясе зоны санитарной охраны, должны быть оборудованы с учетом предотвращения возможности загрязнения питьевой воды через оголовки и устья скважины, люки и переливные трубы резервуаров и устройства заливки насосов. Водозабор должен быть оборудован аппаратурой для систематического контроля соответствия фактического дебита при эксплуатации водопровода проектной производительности, предусмотренной при его проектировании и обосновании границ ЗСО.
На территории первого пояса зоны санитарной охраны запрещаются:
- посадка высокоствольных деревьев;
- все виды строительства, не имеющие непосредственного отношения к эксплуатации, реконструкции и расширению водопроводных сооружений, в том числе прокладка трубопроводов различного назначения;
- размещение жилых и хозяйственно-бытовых зданий, проживание людей;
- применение удобрений и ядохимикатов.
На территории второго пояса зоны санитарной охраны осуществляется:
- выполнение мероприятий по санитарному благоустройству территории населенных пунктов и других объектов (оборудование канализацией, устройство водонепроницаемых выгребов, организация отвода поверхностного стока и др.).
На территории второго пояса зоны санитарной охраны запрещается:
- размещение кладбищ, скотомогильников, полей ассенизации, полей фильтрации, навозохранилищ, силосных траншей, животноводческих и птицеводческих предприятий и других объектов, обусловливающих опасность микробного загрязнения подземных вод;
- применение удобрений и ядохимикатов;
- рубка леса главного пользования и реконструкции.
На территории второго и третьего пояса зоны санитарной охраны осуществляется:
- выявление, тампонирование или восстановление всех старых, бездействующих, дефектных или неправильно эксплуатируемых скважин, представляющих опасность в части возможности загрязнения водоносных горизонтов;
- бурение новых скважин и новое строительство, связанное с нарушением почвенного покрова, производится при обязательном согласовании с центром государственного санитарно-эпидемиологического надзора;
- своевременное выполнение необходимых мероприятий по санитарной охране поверхностных вод, имеющих непосредственную гидрологическую связь с используемым водоносным горизонтом, в соответствии с гигиеническими требованиями к охране поверхностных вод.
На территории второго и третьего пояса зоны санитарной охраны запрещается:
- закачка отработанных вод в подземные горизонты, подземное складирование твердых отходов и разработка недр земли;
- размещение складов горюче-смазочных материалов, ядохимикатов и минеральных удобрений, накопителей промстоков, шламохранилищ и других объектов, обусловливающих опасность химического загрязнения подземных вод.

Включен в Реестр нормативных
актов органов исполнительной власти
Нижегородской области
25 апреля 2018 года
№ в реестре 11392-406-006-01-03/1

**ДЕПАРТАМЕНТ
ГРАДОСТРОИТЕЛЬНОЙ ДЕЯТЕЛЬНОСТИ И
РАЗВИТИЯ АГЛОМЕРАЦИЙ НИЖЕГОРОДСКОЙ ОБЛАСТИ
ПРИКАЗ
9 апреля 2018 года № 06-01-03/1**

**Об утверждении документации по
планировке территории (проект планировки
территории, проект межевания территории)
для строительства подъездной дороги к
земельному участку по адресу: г.Дзержинск,
Восточный промрайон Оргстекло, 5 км+200 м
Игумновского шоссе, д.1**

В соответстви[1] со статьями 8.2, 41-43, 46 Градостроительного кодекса Российской Федерации, частью 3 статьи 2 Закона Нижегородской области от 23.12.2014 № 197-З «О перераспределении отдельных полномочий между органами местного самоуправления муниципальных образований Нижегородской области и органами государственной власти Нижегородской области», пунктом 3.6[2] Положения о департаменте градостроительной деятельности и развития агломераций Нижегородской области, утвержденного Постановлением Правительства Нижегородской области от 25 июля 2007 года № 248, на основании постановления администрации города Дзержинска Нижегородской области от 9 марта 2017 года № 585 «О подготовке документации по планировке территории (проект планировки территории, проект межевания территории) для строительства подъездной дороги к земельному участку по адресу: г.Дзержинск, Восточный промрайон Оргстекло, 5 км+200 м Игумновского шоссе, д.1», с учетом протокола публичных слушаний от 18 сентября 2017 года и заключения о результатах публичных слушаний от 18 декабря 2017 года
приказываю:
1. Утвердить прилагаемую документацию по планировке территории (проект планировки территории, проект межевания территории) для строительства подъездной дороги к земельному участку по адресу: г.Дзержинск, Восточный промрайон Оргстекло, 5 км+200 м Игумновского шоссе, д.1.
2. Управлению по развитию инженерной инфраструктуры департамента градостроительного развития территории Нижегородской области в течение четырех дней со дня утверждения направить документацию по планировке территории (проект планировки территории, проект межевания территории) для строительства подъездной дороги к земельному участку по адресу: г.Дзержинск, Восточный промрайон Оргстекло, 5 км+200 м Игумновского шоссе, д.1 главе городского округа г.Дзержинск Нижегородской области.
3. Управлению экономического обеспечения градостроительной деятельности департамента градостроительного развития территории Нижегородской области разместить настоящий приказ на официальном сайте департамента градостроительной деятельности и развития агломераций Нижегородской области в информационно-телекоммуникационной сети «Интернет».

Директор департамента А.В.Бодриевский

УТВЕРЖДЕНА
приказом департамента градостроительной
деятельности и развития агломераций
Нижегородской области
от 9 апреля 2018 года№06-01-03/1

Документация по планировке территории (проект планировки территории, проект межевания территории) для строительства подъездной дороги к земельному участку по адресу: г.Дзержинск, Восточный промрайон Оргстекло 5 км+200 м Игумновского шоссе, д.1.

Проект планировки территории

I. Чертеж красных линий

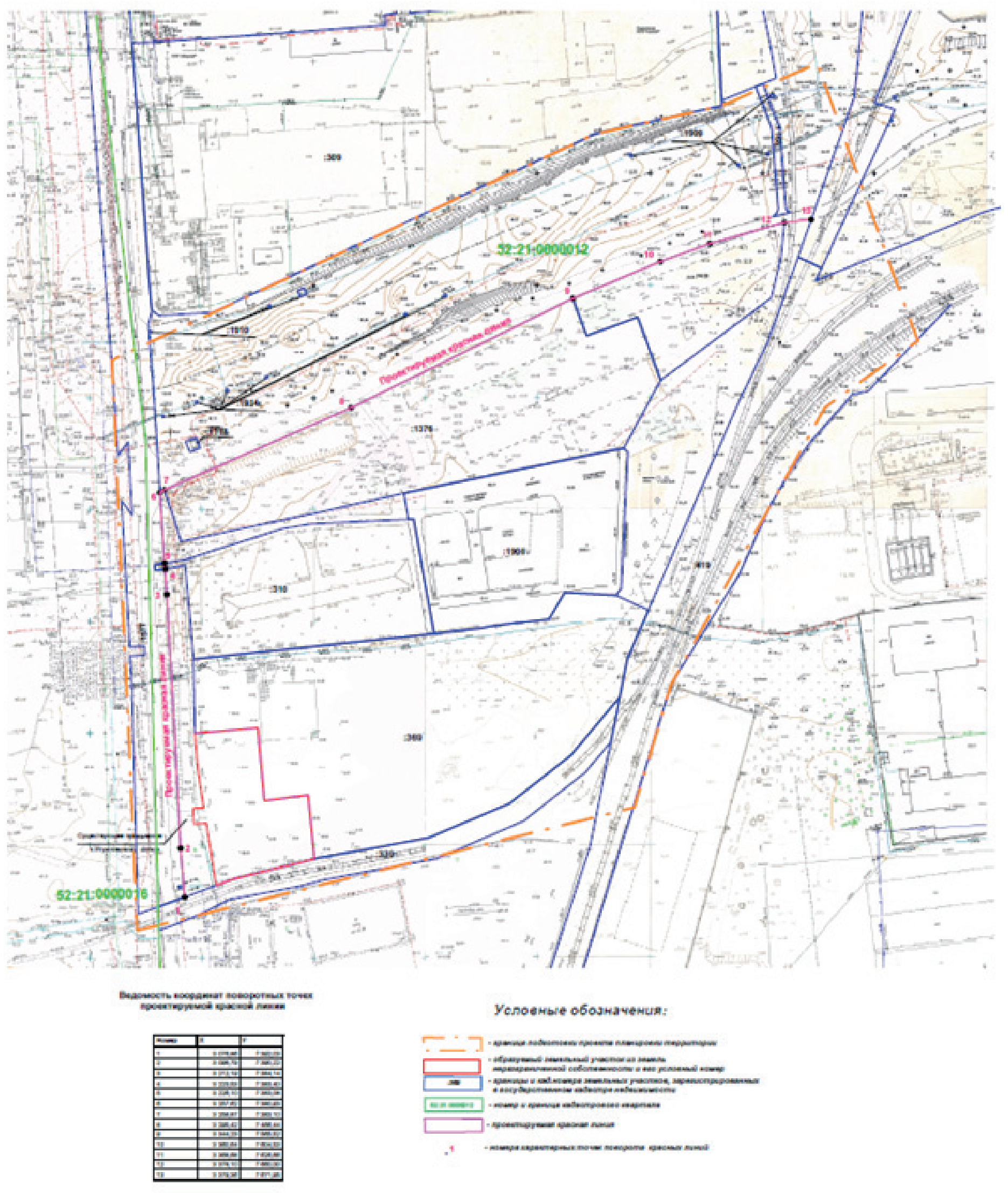

II.Чертеж границ зон планируемого размещения линейного объекта

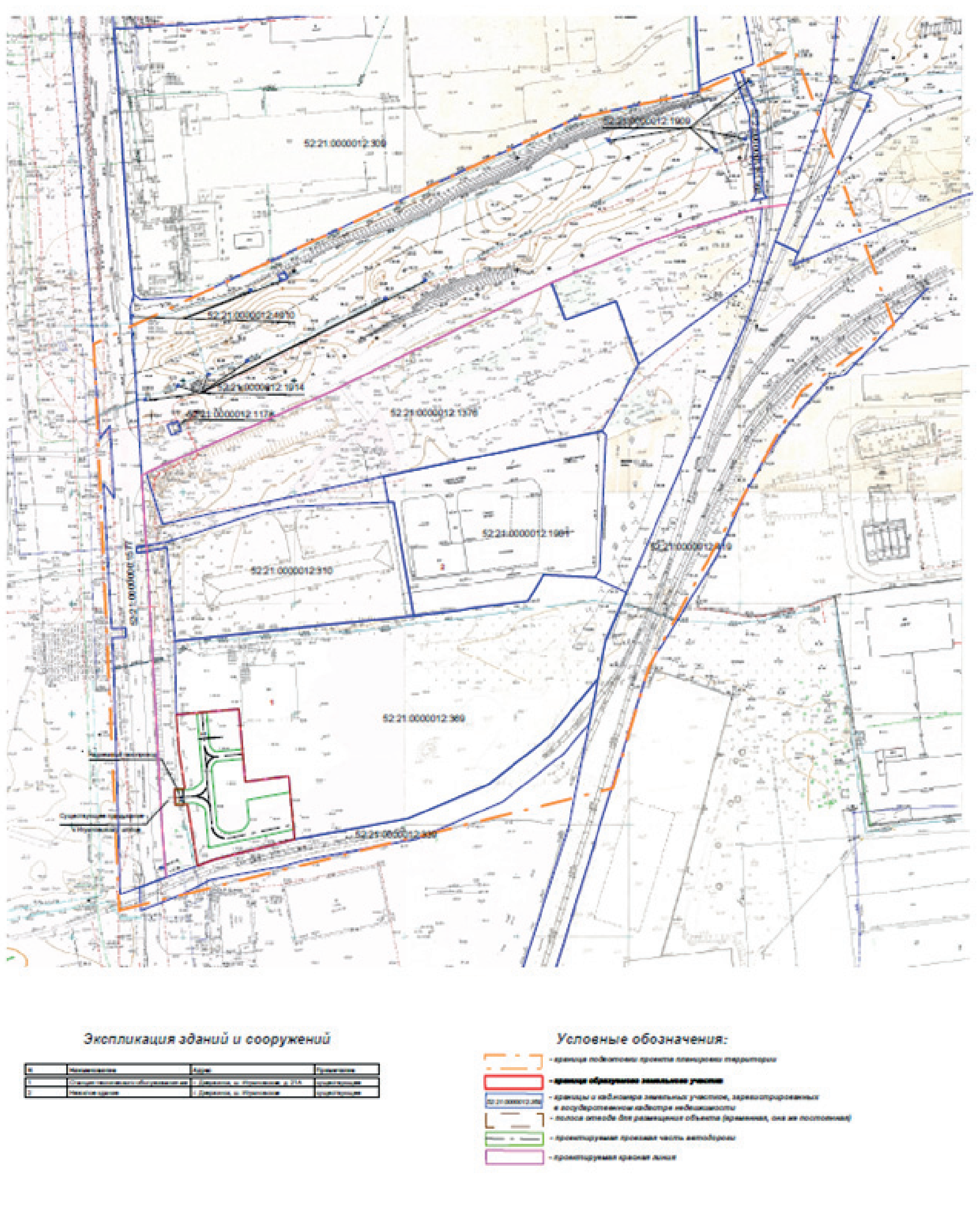

III.Положение о размещении линейного объекта

Документация по планировке территории (проект планировки территории, проект межевания территории) разработан в целях строительства подъездной дороги к промышленному предприятию.
Основные технические параметры проектируемой дороги:
- категория дорогиV (в соответствии с СП 34.13330.2012);
- протяженность трассы 127,10 м;
- расчетная интенсивность движения 200 ед/сут.
Проектируемая автомобильная дорога располагается на территории городского округа г. Дзержинск Нижегородской области.
Перечень координат характерных точек границ зон планируемого размещения линейного объекта

№ поворотной точки	X, м	Y, м
1	3150.00	7396.70
2	3152.45	7424.80
3	3119.87	7427.64
4	3122.36	7447.18
5	3093.79	7449.94
6	3086.35	7419.82
7	3084.85	7413.73
8	3082.08	7406.20
9	3094.11	7404.26
10	3107.24	7402.15
11	3109.79	7401.74
12	3109.47	7396.18
13	3116.44	7395.76
14	3116.70	7400.63
15	3133.99	7397.98

Мероприятиями по охране окружающей среды являются:
1.Применение машин и механизмов с электроприводом;
2.Применение для нужд строительства электроэнергии взамен твердого или жидкого топлива;
3. Запрещение мойки машин и механизмов в пределах объекта;
4. Подвозка материалов и конструкций по мере необходимости в целях исключения загромождения и захламления территории;
5. Производство всех видов работ без отступления от требований соответствующих экологических нормативов.
Мероприятия по защите территории от чрезвычайных ситуаций природного и техногенного характера, мероприятия по гражданской обороне предусмотрены в соответствии с Федеральным Законом от 24 декабря 1994г. №68-ФЗ «О защите населения и территории от чрезвычайных ситуаций природного и техногенного характера».
Мероприятия по обеспечению пожарной безопасности предусмотрены согласно ГОСТ 12.01.004-91.

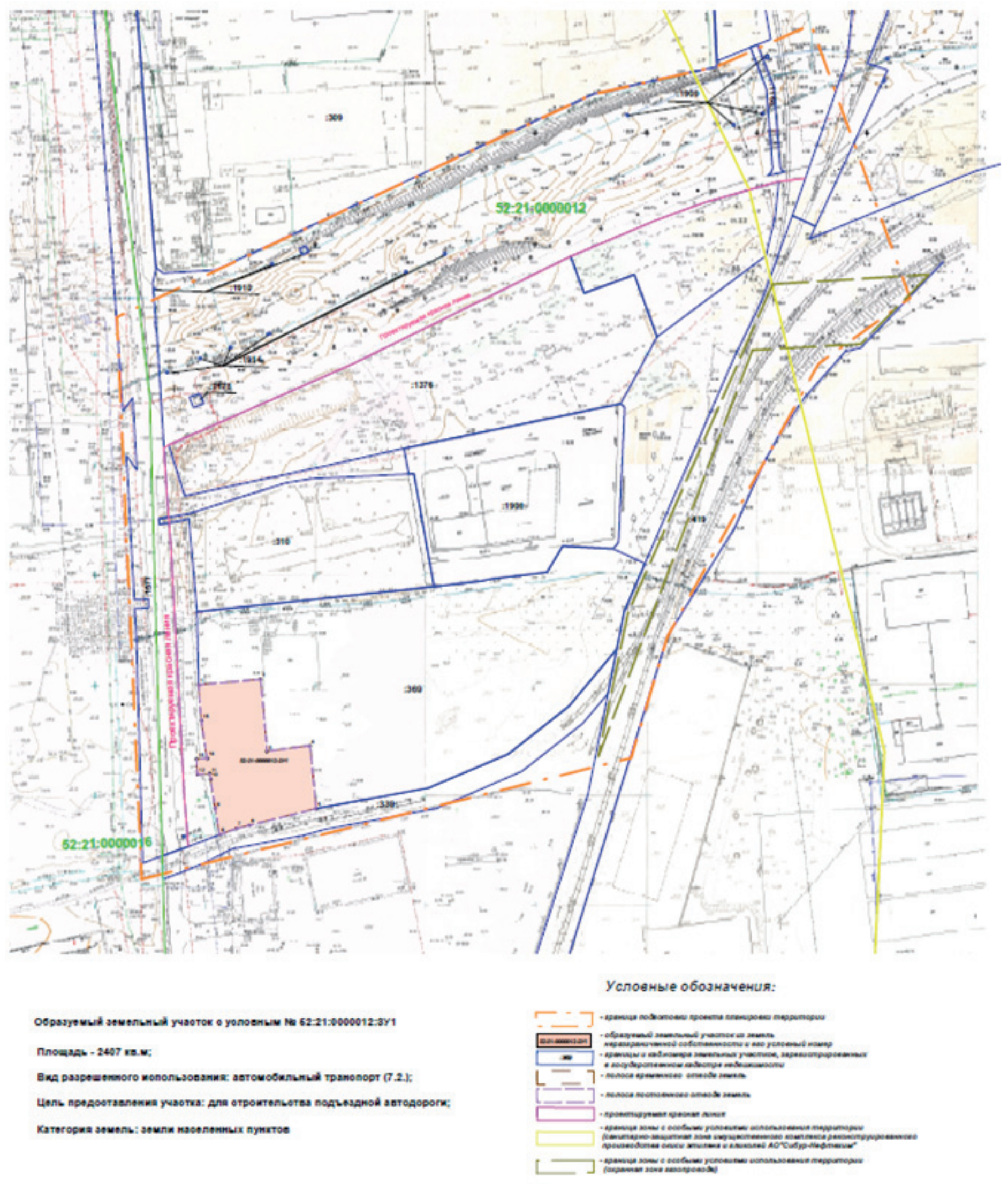

V.Чертеж межевания территории на период эксплуатации

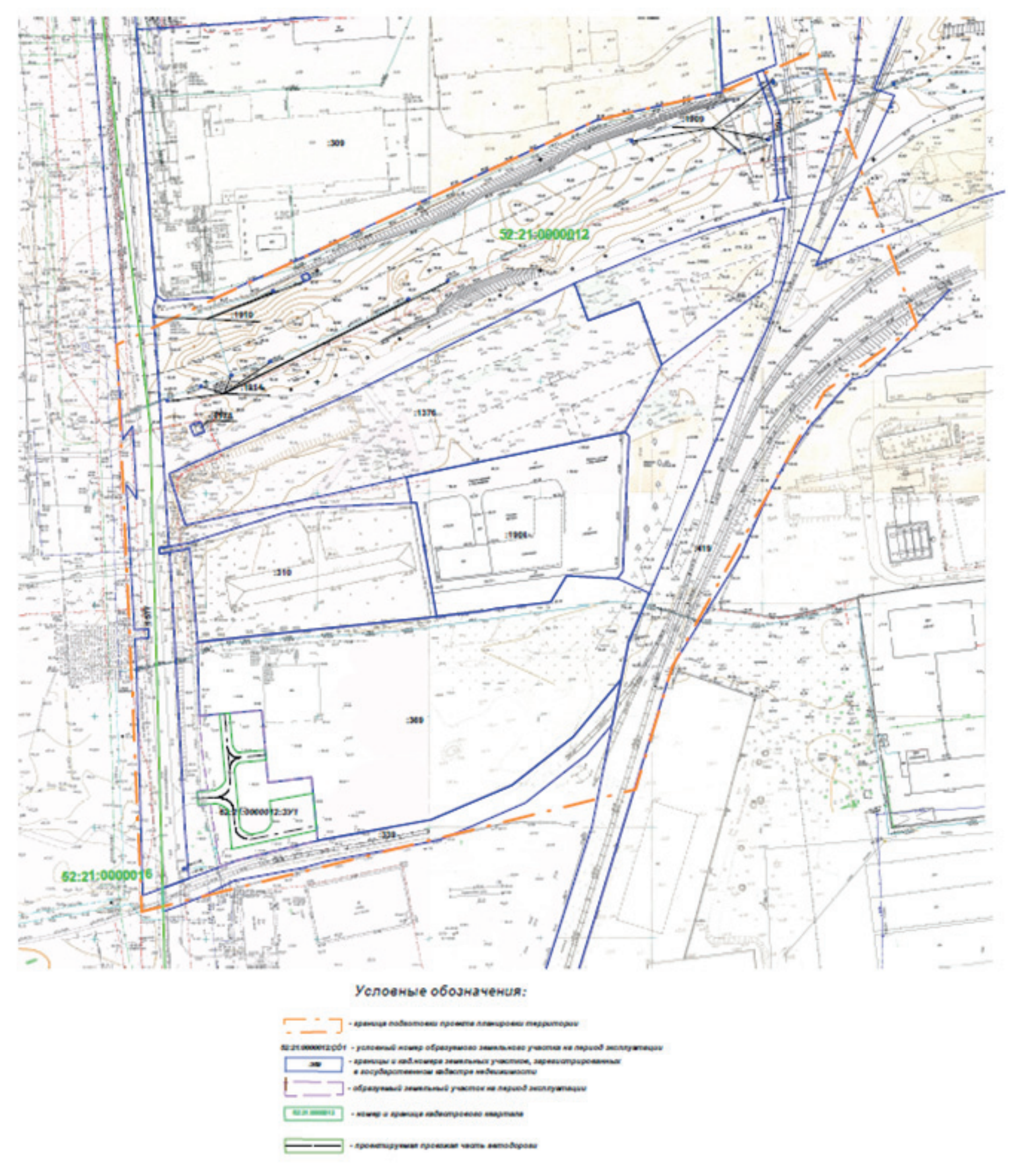

VI.Перечень и сведения об образуемых земельных участках

Расположение и условные номера земельных участков указаны в разделе IV «Чертеж межевания-территории на период строительства
6.1 Земельные участки, формируемые для полосы постоянного отвода автомобильной дороги

Условный номер	Вид разрешенного использования	Категория земель	Площадь кв.м.	Адрес (местоположение)
52:21:0000012:ЗУ1	Автомобильный транспорт (7.0)	Земли населенных пунктов	2407	г. Дзержинск. Восточный промрайон Оргстекло,в районе д. 21А по Игумновскому шоссе

Границы зоны планируемого размещения линейного объекта совпадают с границами формируемого земельного участка на период строительства и границами формируемого земельного участка на период экстплуатации объекта.

Включен в Реестр нормативных
актов органов исполнительной власти
Нижегородской области
25 апреля 2018 года
№ в реестре 11393-406-006-01-03/2

**ДЕПАРТАМЕНТ
ГРАДОСТРОИТЕЛЬНОЙ ДЕЯТЕЛЬНОСТИ И
РАЗВИТИЯ АГЛОМЕРАЦИЙ НИЖЕГОРОДСКОЙ ОБЛАСТИ
ПРИКАЗ
от 9 апреля 2018 года № 06-01-03/2**

**Об утверждении документации по
планировке территории (проект планировки
территории, проект межевания территории)
для строительства подъездных путей на
земельном участке, расположенном в
Нижегородской области, г.Дзержинск, в
районе 386 км трассы М-7 «Волга», с
восточной стороны автомобильной дороги
Красный Мыс-Гнилицкие Дворики**

В соответствии со статьями 8.2, 41-43, 46 Градостроительного кодекса Российской Федерации, частью 3 статьи 2[1] Закона Нижегородской области от 23.12.2014 № 197-З «О перераспределении отдельных полномочий между органами местного самоуправления муниципальных образований Нижегородской области и органами государственной власти Нижегородской области», пунктом 3.6[2] Положения о департаменте градостроительной деятельности и развития агломераций Нижегородской области, утвержденного Постановлением Правительства Нижегородской области от 25 июля 2007 года № 248, на основании постановления администрации города Дзержинска Нижегородской области от 3 апреля 2017 года № 920 «О подготовке документации по планировке территории (проект планировки территории, проект межевания территории) для строительства подъездных путей на земельном участке, расположенном в Нижегородской области, г.Дзержинск, в районе 386 км трассы М-7 «Волга», с восточной стороны автомобильной дороги Красный Мыс-Гнилицкие Дворики», с учетом протокола публичных слушаний от 31 октября 2017 года и заключения о результатах публичных слушаний от 31 октября 2017 года
приказываю:
1. Утвердить прилагаемую документацию по планировке территории (проект планировки территории, проект межевания территории) для строительства подъездных путей на земельном участке, расположенном в Нижегородской области, г.Дзержинск, в районе 386 км трассы М-7 «Волга», с восточной стороны автомобильной дороги Красный Мыс-Гнилицкие Дворики.
2. Управлению по развитию инженерной инфраструктуры департамента градостроительного развития территории Нижегородской области в течении четырех дней со дня утверждения направить документацию по планировке территории (проект планировки территории, проект межевания территории) для строительства подъездных путей на земельном участке, расположенном в Нижегородской области, г.Дзержинск, в районе 386 км трассы М-7 «Волга», с восточной стороны автомобильной дороги Красный Мыс-Гнилицкие Дворики главе городского округа г.Дзержинск Нижегородской области.
3. Управлению экономического обеспечения градостроительной деятельности департамента градостроительного развития территории Нижегородской области разместить настоящий приказ на официальном сайте департамента градостроительной деятельности и развития агломераций Нижегородской области в информационно-телекоммуникационной сети «Интернет».

Директор департамента А.В.Бодриевский

УТВЕРЖДЕНА
приказом департамента градостроительной
деятельности и развития агломераций

(Окончание на 8 -й стр.)

(Окончание. Начало на 7-й стр.)

Нижегородской области
от 9 апреля 2018 года № 06-01-03/2

Документация по планировке территории (проект планировки территории, проект межевания территории) для строительства подъездных путей на земельном участке, расположенном в Нижегородской области, г.Дзержинск, в районе 386 км трассы М-7 «Волга», с восточной стороны автомобильной дороги Красный Мыс-Гнилицкие Дворики

Проект планировки территории

I.Чертеж красных линий

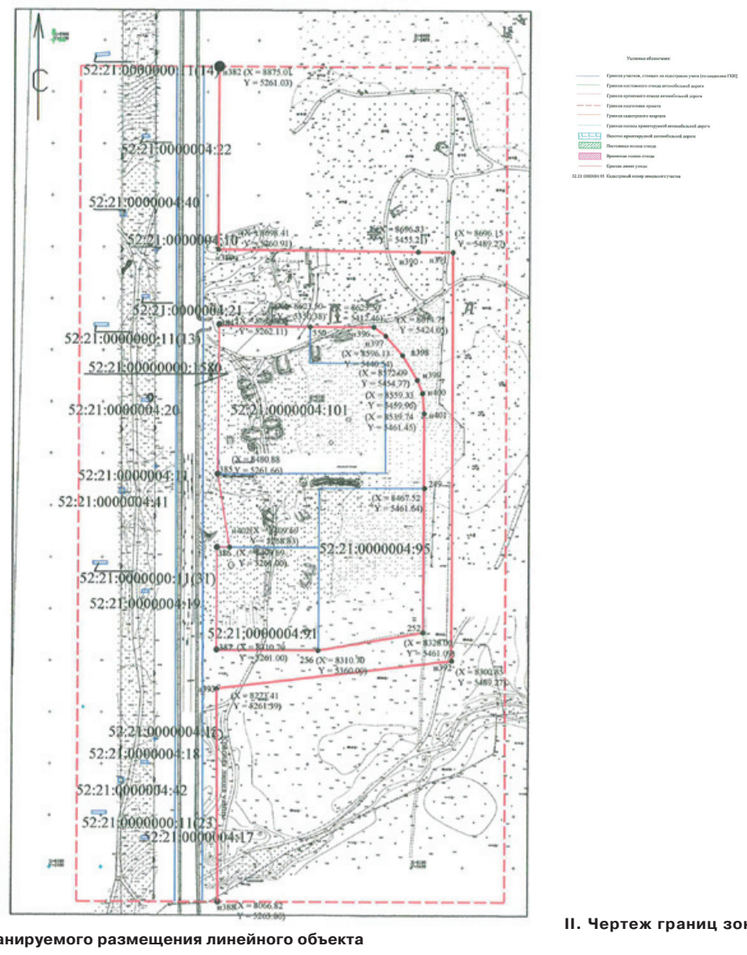

II. Чертеж границ зон планируемого размещения линейного объекта

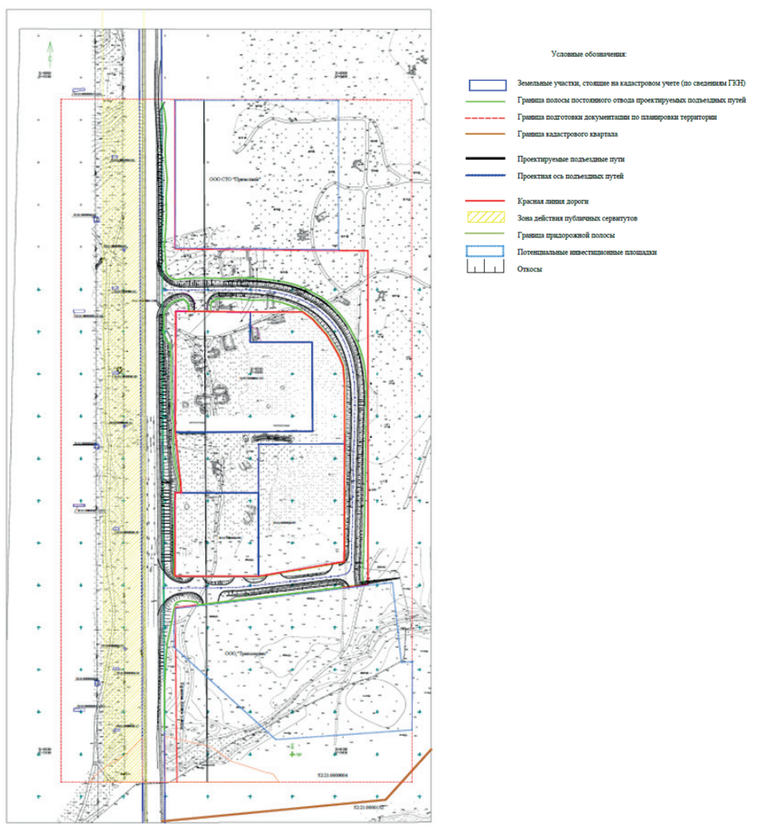

III. Положение о размещении линейного объекта

Документация по планировке территории (проект планировки территории, проект межевания территории) разработана в целях строительства подъездных путей на земельном участке, расположенном в Нижегородской области, г.Дзержинск, в районе 386 км трассы М-7 «Волга», с восточной стороны автомобильной дороги Красный Мыс-Гнилицкие Дворики.

Основные характеристики проектируемой автомобильной дороги:
- категория IV-в (согласно СП 34.13330.2012);
- протяженность трассы с учетом съездов составляет примерно 670 м.

Перечень координат характерных точек границ зон планируемого размещения линейного объекта (ведомость координат поворотных точек границ земельного участка, занимаемого во временный отвод)

Номер	X	Y
н1	8871.97	5245.35
н283	8871.97	5258.25
н284	8865.94	5260.28
н285	8813.06	5263.64
н286	8772.62	5263.83
н287	8734.95	5264.02
н288	8669.47	5279.59
н289	8669.79	5312.66
н290	8669.94	5335.79
н291	8669.98	5342.41
н292	8669.75	5351.23
н293	8669.53	5357.18
н294	8668.73	5365.75
н295	8667.57	5375.59
н296	8666.33	5383.25
н297	8664.97	5390.33
н298	8663.94	5395.12
н299	8662.87	5399.51
н300	8661.40	5404.60
н301	8660.13	5408.54
н302	8657.91	5414.40
н303	8655.74	5419.38
н304	8652.56	5425.84
н305	8649.82	5430.62
н306	8647.17	5434.91
н307	8644.30	5439.14
н308	8640.84	5443.84
н309	8636.92	5448.57
н310	8630.60	5455.39
н311	8624.43	5461.02
н312	8621.73	5463.26
н313	8617.73	5466.39
н314	8614.51	5468.61
н315	8608.44	5472.40
н316	8605.43	5474.13
н317	8601.02	5476.48
н318	8596.21	5478.88
н319	8590.15	5481.52
н320	8585.67	5483.30
н321	8578.15	5485.93
н322	8573.25	5487.43
н323	8564.58	5489.53
н324	8554.99	5491.25
н325	8546.44	5492.16
н326	8538.84	5492.60
н327	8507.70	5493.27
н328	8475.54	5492.58
н329	8412.60	5491.15
н330	8313.69	5488.89
н331	8307.88	5489.61
н332	8312.00	5528.18
н333	8305.82	5530.17
н199	8300.16	5484.47
н200	8297.03	5458.80
н201	8296.87	5455.44
н202	8281.62	5332.08
н203	8280.50	5322.88
н204	8276.27	5288.09
н334	8262.46	5286.75
н335	8259.58	5284.28
н336	8258.42	5282.80
н337	8257.27	5281.32
н338	8256.10	5280.07
н339	8253.65	5276.67
н340	8208.85	5256.61
н341	8186.94	5265.62
н342	8128.02	5263.02
н225	8127.84	5248.66
226	8614.41	5246.36
н1	8871.97	5245.35
н343	8623.14	5253.00
н344	8624.43	5262.11
н233	8624.26	5278.00
н234	8623.99	5303.66
н345	8624.57	5307.97
н346	8630.14	5313.41
н347	8634.33	5325.98
н348	8629.86	5329.18
н349	8626.64	5332.89
350	8623.50	5350.38
н351	8609.15	5350.58
н352	8599.72	5359.95
н353	8588.00	5363.60
354	8588.00	5423.00
н355	8583.30	5427.71
н356	8576.37	5429.15
н357	8544.93	5426.50
н358	8537.79	5429.61
н359	8532.97	5434.96
н360	8536.20	5444.61
н361	8534.36	5452.51
н362	8517.39	5445.25
н363	8514.46	5440.88
н364	8502.52	5430.14
н365	8484.86	5429.68
н366	8472.52	5439.13
н367	8467.59	5459.84
249	8467.52	5461.64
н250	8422.02	5461.47
н251	8400.17	5461.37
252	8328.00	5461.09
н253	8325.00	5443.61
н254	8315.79	5389.76
н255	8311.55	5365.01
256	8310.70	5360.00
257	8310.70	5261.00
258	8409.69	5261.00
н259	8409.69	5265.21
н368	8409.69	5268.71
н369	8420.98	5270.05
н370	8425.83	5269.36
н371	8442.17	5265.05
н372	8461.09	5262.48
н373	8480.89	5263.28
н374	8480.83	5261.29
н375	8485.01	5261.67
н376	8560.51	5259.78
н377	8566.23	5260.01
н378	8589.09	5258.74
н379	8591.08	5258.19
н380	8604.76	5251.79
н381	8620.29	5251.90
н343	8623.14	5253.00

Перечень координат характерных точек границ зон планируемого размещения линейного объекта (ведомость координат поворотных точек границ земельного участка, занимаемого в постоянный отвод)

Номер	X	Y
н1	8871.97	5245.35
н2	8860.62	5249.01
н3	8840.94	5250.88
н4	8820.78	5249.66
н5	8812.13	5249.59
н6	8801.10	5250.15
н7	8780.94	5252.06
н8	8760.81	5250.75
н9	8740.85	5251.06
н10	8721.72	5250.34
н11	8720.74	5250.30
н12	8701.13	5248.38
н13	8698.25	5249.05
н14	8669.96	5250.74
н15	8664.66	5255.31
н16	8662.01	5260.01
н17	8661.87	5263.58
н18	8662.66	5270.37
н19	8662.86	5272.46
н20	8663.86	5292.63
н21	8663.71	5300.26
н22	8663.29	5311.72
н23	8663.30	5312.86
н24	8662.37	5319.82
н25	8663.03	5324.36
н26	8664.02	5331.35
н27	8664.19	5332.59
н28	8664.05	5338.66
н29	8663.85	5344.55
н30	8663.62	5349.48
н31	8663.39	5353.44
н32	8663.05	5358.40
н33	8662.85	5360.91
н34	8662.63	5363.42
н35	8662.38	5365.93
н36	8662.10	5368.44
н37	8661.80	5370.96
н38	8661.46	5373.48
н39	8661.33	5374.44
н40	8661.15	5376.07
н41	8660.95	5377.76
н42	8660.74	5379.46
н43	8660.51	5381.16
н44	8660.26	5382.86
н45	8660.00	5384.56
н46	8659.71	5386.27
н47	8659.41	5387.97
н48	8659.10	5389.67
н49	8658.84	5390.96
н50	8658.58	5392.24
н51	8658.31	5393.51
н52	8658.03	5394.79
н53	8657.78	5395.85
н54	8657.44	5397.15
н55	8657.10	5398.42
н56	8656.75	5399.69
н57	8656.38	5400.95
н58	8656.00	5402.22
н59	8655.61	5403.49
н60	8655.20	5404.75
н61	8654.79	5406.01
н62	8654.35	5407.27
н63	8653.91	5408.53
н64	8653.45	5409.78
н65	8652.98	5411.03
н66	8652.60	5412.03
н67	8652.20	5413.02
н68	8651.80	5414.02
н69	8651.38	5415.01
н70	8650.96	5416.00
н71	8650.48	5417.10
н72	8649.93	5418.10
н73	8649.43	5418.98
н74	8648.93	5419.86
н75	8648.41	5420.74
н76	8647.89	5421.62
н77	8646.39	5424.03
н78	8646.06	5424.79
н79	8645.64	5425.59
н80	8645.21	5426.44
н81	8644.78	5427.29
н82	8644.34	5428.14
н83	8643.89	5428.98
н84	8643.44	5429.82
н85	8642.98	5430.65
н86	8642.51	5431.48
н87	8642.03	5432.31
н88	8641.55	5433.13
н89	8641.06	5433.95
н90	8640.57	5434.77
н91	8639.97	5435.73
н92	8639.30	5436.77
н93	8638.66	5437.62
н94	8638.08	5438.37
н95	8637.49	5439.12
н96	8636.90	5439.86
н97	8636.30	5440.60
н98	8635.69	5441.34
н99	8635.08	5442.06
н100	8634.46	5442.79
н101	8633.84	5443.50
н102	8633.21	5444.22
н103	8632.57	5444.92
н104	8631.93	5445.62
н105	8631.28	5446.32
н106	8630.63	5447.01
н107	8629.97	5447.70
н108	8629.31	5448.38
н109	8628.64	5449.05
н110	8627.96	5449.72
н111	8627.28	5450.38
н112	8626.60	5451.03
н113	8625.91	5451.86
н114	8625.21	5452.33
н115	8624.51	5452.96
н116	8623.82	5453.58
н117	8623.15	5454.19
н118	8622.46	5454.81
н119	8621.77	5455.42
н120	8621.06	5456.03
н121	8620.36	5456.63
н122	8619.65	5457.22
н123	8618.93	5457.81
н124	8618.21	5458.40
н125	8617.49	5458.97
н126	8616.76	5459.55
н127	8616.02	5460.11
н128	8615.28	5460.67
н129	8614.54	5461.22
н130	8613.79	5461.77
н131	8613.04	5462.31
н132	8612.28	5462.85
н133	8611.52	5463.38
н134	8610.75	5463.90
н135	8609.98	5464.42
н136	8609.21	5464.93
н137	8608.42	5465.44
н138	8605.74	5467.11
н139	8605.69	5467.14
н140	8604.81	5467.64
н141	8603.99	5468.10
н142	8603.17	5468.56
н143	8602.34	5469.00
н144	8601.51	5469.44
н145	8600.67	5469.87
н146	8599.83	5470.30
н147	8598.99	5470.72
н148	8598.27	5471.06
н149	8597.46	5471.55
н150	8596.52	5472.10
н151	8595.58	5472.65
н152	8594.63	5473.19
н153	8593.67	5473.72
н154	8592.71	5474.24
н155	8591.75	5474.75
н156	8590.78	5475.25
н157	8589.81	5475.74
н158	8589.33	5475.98
н159	8588.82	5476.23
н160	8585.82	5477.65
н161	8584.49	5478.17
н162	8583.25	5478.64
н163	8581.99	5479.10
н164	8580.74	5479.55
н165	8579.48	5479.98
н166	8578.22	5480.40
н167	8576.96	5480.80
н168	8575.69	5481.20
н169	8574.42	5481.58
н170	8573.16	5481.95
н171	8571.89	5482.31
н172	8570.61	5482.66
н173	8569.34	5482.99
н174	8568.07	5483.31

(Продолжение в следующем субботнем номере.)

Извещение о проведении собрания о согласовании проекта межевания и местоположения границы земельного участка

Кадастровым инженером Корьевым Денисом Сергеевичем (почтовый адрес: РФ, Нижегородская обл., г.о. Семеновский, г. Семенов, ул. Тельмана, д. 7, оф. 21, адрес электронной почты: korev-d@mail.ru, контактный телефон 8 (83162) 5-10-44; 89506054567, номер регистрации в государственном реестре лиц, осуществляющих кадастровую деятельность, - № 28) кадастровые работы выполняются в связи с образованием земельных участков путем выдела в счет доли в праве общей собственности из состава земель общей долевой собственности с кадастровым номером 52:12:1400210:130, расположенного по адресу: РФ , Нижегородская обл., г. Семенов, д. Кулагино, СПК «Дружба».

Адрес образуемого земельного участка:

1. РФ, Нижегородская область, г.о. Семеновский, д. Кулагино, примерно в 230 м на юго-запад, площадь земельного участка 40256 кв. м;

2. РФ, Нижегородская область, г.о. Семеновский, д. Кулагино, примерно в 1020 м на юго-восток, площадь земельного участка 14744 кв. м.

Заказчиком кадастровых работ является Носов Владимир Александрович, действующий по доверенности №52/70-н/52-2018-1-25 от 12.01.2018 52АА 3388898 (Нижегородская область, г. Семенов, пос.Зеленый, д. 6, кв.1, тел. 89081609740).

Собрание по поводу согласования проекта межевания, площади, местоположения границ земельных участков состоится по адресу: РФ, Нижегородская обл., г.о. Семеновский, д. Кулагино, ул. Центральная, около д. 86 «23» июля 2018 г. в 10 часов 00 минут.

С проектом межевания земельного участка можно ознакомиться по адресу: РФ, Нижегородская обл., г.о. Семеновский, г. Семенов, ул. Тельмана, д. 7, оф. 21.

Предложения и замечания о проведении согласования местоположения границ земельных участков на местности принимаются с 23.06.2018 г. по 23.07.2018 г., обоснованные возражения о местоположении границ земельных участков после ознакомления с проектом межевого плана принимаются с 23.06.2018 г. по 23.07.2018 г. по адресу: РФ, Нижегородская обл., г.о. Семеновский, г. Семенов, ул. Тельмана, д. 7, оф. 21 и РФ Нижегородская обл., г.о Семеновский, г. Семенов, ул. Володарского, д. 23, тел. 8 (83162) 51591, Филиал ФГБУ ФКП (Росреестра) по Нижегородской области территориальный отдел №4 (Семеновский район).

Смежные земельные участки, с правообладателями которых требуется согласовать местоположение границ, расположены: РФ, Нижегородская обл., г. Семенов, СПК «Дружба» с кадастровым номером 52:12:1400210: (кадастровый квартал, в границах которого расположены земельные участки) и РФ, Нижегородская обл., г. Семенов, СПК «Дружба» с кадастровым номером 52:12:1400210:130 (общая долевая собственность).

При проведении согласования местоположения границ при себе необходимо иметь документ, удостоверяющий личность, а также документы о правах на земельный участок (часть 12 статьи 39, часть 2 статьи 40 Федерального закона от 24 июля 2007 г. №221-ФЗ «О кадастровой деятельности)

www.pravda-nn.ru

НАШИ ТЕЛЕФОНЫ

Рекламный отдел Rekl@pravda-nn.ru

ЗОЛОТОЙ ФОНД ПРЕССЫ 2007

Главный редактор Л. А. АВДЕЕВА

Директор отдела распространения и подписки М. М. БЫКОВ

Адрес редакции и издателя
603006, Нижний Новгород, ул. Варварская, 32

Подписной индекс - П3539

Адрес эл. почты: info@pravda-nn.ru
WEB-сервер: http://www.pravda-nn.ru

Телефон редакции газеты «Нижегородская правда» 8 (831) 233-94-57
Телефон рекламной службы 8 (831) 233-94-52

СВОБОДНАЯ ЦЕНА

16+

Время подписания номера в печать – 8 июня 2018 г. по графику в 19.30, фактически в 18.30. Дата выхода – 9 июня 2018 г., № 40 (26288). Редактор Е. В. КРУГЛОВ.

Объём 4 усл. печ. л. Тираж 1020. Заказ № 1048140.
Газета зарегистрирована Приволжским окружным межрегиональным территориальным управлением при Министерстве РФ по делам печати, телерадиовещания и средств массовых коммуникаций. Регистрационный номер ПИ № 18-1229 от 19.03.2003.

• Точка зрения авторов может не совпадать с позицией редакции.
• Ответственность за достоверность рекламы несут рекламодатели.
• Все рекламируемые товары и услуги подлежат обязательной сертификации и/или лицензированию.

Учредитель:
Правительство Нижегородской области
Редакция и издатель: ГАУ НО «Нижегородский областной информационный центр».

Газета выходит по понедельникам и средам. Отпечатано в ОАО «Первая образцовая типография», филиал «Нижполиграф», Н. Новгород, ул. Варварская, 32.