Год основания – 1917

Учредитель – Правительство области

нижегородская
ПРАВДА
ДЕЛОВАЯ ГАЗЕТА

11 ФЕВРАЛЯ 2019 года

ПОНЕДЕЛЬНИК, № 10 (26348)

ОФИЦИАЛЬНЫЙ ОТДЕЛ
№ 5 (1160) 2019 год

ФОРМУЛА УСПЕХА

Если к работе подойти с любовью, то она становится ремеслом.

Если подойти к делу с душой и любовью, это обязательно вознаградится. В честь праздника Всех влюблённых «Нижегородская правда» попросила известных нижегородцев признаться в любви своему делу. Наши собеседники были едины: любимое дело – это занятие, которое не только приносит радость, но и придаёт силы и энергию.

Любовь и все дела

ИЗВЕСТНЫЕ НИЖЕГОРОДЦЫ ПРИЗНАЛИСЬ В ЛЮБВИ К СВОЕМУ ДЕЛУ

ПАВЕЛ СОЛОДКИЙ

уполномоченный по защите прав предпринимателей в Нижегородской области:

– Я люблю дело, которым занимаюсь, и не называю это работой – это служение. Я давал клятву дважды в жизни. Первый раз в 18 лет – защищать Родину, а вторую принимал перед депутатским корпусом Законодательного собрания – клятву о защите прав и свобод субъектов предпринимательской деятельности. И на протяжении всех этих лет, сколько являюсь уполномоченным, стараюсь быть доступным для любого предпринимателя. Помочь чем могу, что в моих полномочиях, или обратиться к тому руководителю, который может оказать помощь большую, чем я.

Моё служение направлено на улучшение инвестиционного климата, создание условий для того, чтобы люди, которые ещё только думают заниматься бизнесом или уже занимаются, чувствовали свою защищённость и поддержку государства.



БОРИС КАЙНОВ

директор Нижегородского театра драмы имени Горького, Заслуженный работник культуры РФ:

– Я просто люблю театр. Всегда любил. Но даже не предполагал, что стану директором театра. Получается, что я даже профессии изменил – я же учился актёрскому мастерству. И тут Лилия Степановна Дроздова, актриса театра драмы им. М. Горького, которая вела у нас драматическое мастерство, предложила мне занять должность главного администратора театра драмы. Она знала, как я свой курс возил по детским садикам, на практику по стране с училищем ездил, и решила, что я справлюсь. В то время я уже знал, кто такой актёр и что такое театр, и согласился на это предложение. И влюбился раз и навсегда в эту профессию, которой овладел с подачи Лидии Николаевны Резниковой. Я занимался всем: рекламой, поездками, билетами, сельскими гастролями – всё это прошёл, и в 2003 году был назначен директором театра. На самом деле это не измена профессии, ведь успех театра зависит не только от актёров, но и от всех людей, которые их окружают, создают условия для их работы и творчества. Всё в целом это и есть театр, который я люблю за то, что в нём приношу пользу, что востребован, и это самое главное. За то, что театр дарит радость зрителям. Люблю за выездные спектакли, за гастроли, за тот ажиотаж, что складывается вокруг спектакля. За репетиции, за то, что я могу разрулить проблемы, которые возникают у театра, найти выход из непростых ситуаций. Эта работа и вся эта атмосфера мне приносят радость, удовлетворение, удовольствие. А если работа приносит тебе удовольствие, значит, ты её действительно любишь!

ВЛАДИМИР ГЕРАСИЧКИН

генеральный директор частного зоопарка «Лимпопо»:

– Я с детства очень люблю животных – быть может, потому что родился в деревне и животные окружали меня с самого начала жизни. Очень любил и сейчас люблю лошадей. Плюс мне всегда нравилось делать людям приятное. И когда я создал свой зоопарк, увидел, что он нужен людям: он даёт посетителям радость, повышает их эмоциональный настрой. Я радовался, потому что видел радостных людей. Меня это заразило, и я стал всё больше и больше работать над развитием и расширением зоопарка: строить новые вольеры, развивать инфраструктуру. Потом окунулся в эту сферу полностью: съездил в Европу, посмотрел, как организованы европейские зоопарки, а они очень отличаются от наших, российских. Меня это так глубоко зацепило, что понял: всю свою жизнь я посвящу зоопарку. И сегодня я знаю, что это правильный выбор. Когда я вижу счастливых мам с детьми, которые в восторге от посещения зоопарка, сам испытываю такой же восторг, только не от животных, а от сделанной всеми нами вместе работы. А ещё я люблю общаться с животными. Конечно, все они разные и не со всеми можно общаться – у них разные интеллектуальные способности. Есть примитивные животные, которые только едят и размножаются. Например, с кенгуру нельзя подружиться – зверь сразу вас забудет, как только отбежит. Но если животное идёт на контакт с человеком и у него высокий интеллект, то с ним может завязаться настоящая дружба.

ВЛАДИМИР РОГОЗИН

банкир:

– 14 февраля – отличный повод признаться в любви... своей работе! Ведь именно на ней мы проводим зачастую гораздо больше времени, чем с семьёй. Банковское дело – это навсегда. Когда проработал в этой сфере четверть века, уже не представляешь свою жизнь другой. Я прошёл длинный путь по карьерной лестнице и могу точно сказать, что увидел самые разные стороны своей работы, но по-прежнему её люблю. Девиз нашего банка – «В жизни всегда есть место открытию» – это про меня. Я не перестаю удивляться! В глобальном смысле любовь построена на том, что изо дня в день, из года в год мы не перестаём открывать своих близких с новой стороны. То же самое – в работе.

Жизнь банкира не скучна, как многим может показаться со стороны. Перед нами, как и перед любым современным бизнесом, ставятся большие интересные и сложные задачи. Чтобы их реализовать, необходимо: первое – отчаянно любить своё дело; второе – всегда быть учеником и третье – уметь заряжать энтузиазмом свою команду. На своей работе приходится быть и финансистом, и психологом, и оратором, и маркетологом одновременно. Сейчас работа в банковском секторе даёт возможность для раскрытия своих способностей, и здесь каждый понимает, чего может достичь. И когда человек чувствует, что нужен на своём месте, – это любовь навсегда!

ЮРИЙ КУЗЬМИЧЁВ

совладелец хостела:

– В своё время возникла возможность приобрести помещение, где в настоящее время расположен наш хостел. И когда мы его приобрели, начали думать, что с ним делать дальше. Как раз эта сфера деятельности только-только начала появляться в России, в частности, в Нижнем Новгороде. По сути, мы второй хостел в городе.

Тогда не было конкуренции, рос турпоток, и хостел был в первое время очень востребован. Потом стали появляться конкуренты, стандарты качества, и услуги стали жёстче. Приходилось всё время вкладывать в бизнес… В этом одновременно и сложность, и интерес. Чтобы не терять позиции, нужно двигаться.

Во время чемпионата мира мы не просто наблюдали, мы были частью этой потрясающей атмосферы. В гостиничном бизнесе Нижнего Новгорода таких событий нет и не будет в ближайшие сто лет. Энергетика, которую мы получили, ни с чем не сравнится.

В апреле нашему хостелу будет семь лет. И во мне борются два человека. Один – прагматик, который считает деньги и часто бывает недоволен тем, что сделал. С другой стороны, твой бизнес – это твой ребёнок, которого ты родил, воспитал, и он такой, каким ты его смог сделать. Ты переживаешь с ним неудачи, совместные успехи. Но как ребёнка, так и бизнес, важно научить существовать без тебя. Ведь если ты родил и воспитал ребёнка, который реализуется в жизни, как если ты построил систему, которая существует без тебя, – это успех.

ПО КОМАНДЕ

Открытый и сопереживающий

На пост главы нижегородского министерства соцполитики подали заявки 25 человек. Регистрация продлится до 14 февраля. Все кандидаты – из Нижегородской области, хотя на предыдущих конкурсах в рамках программы «Команда правительства» были кандидаты и из других регионов.

Во время совещания с заместителями губернатора региона представители социальной сферы составили портрет будущего руководителя министерства. По их мнению, он должен быть «открытым, сопереживающим, готовым в постоянном режиме взаимодействовать с представителями общественности».

Фото Юлии ГОРШКОВОЙ

– Наша с вами сфера самая уязвимая. В ней нет неважных направлений, – убеждён заместитель губернатора Нижегородской области Андрей Гнеушев. – Отрадно, что неравнодушные нижегородцы активно оставляют свои социальные идеи – наказы будущему министру – на портале «Команда правительства». Их уже более 250, они все обязательно будут проанализированы и взяты в работу.

– Нижегородская область – единственный регион, в котором отбор на такой высокий пост в региональном правительстве ведётся с привлечением общественности, – подчеркнул заместитель губернатора региона Андрей Бетин.

Представители общественности также сформировали из своего состава комиссию по отбору кандидатов на пост министра соцполитики. В неё вошли руководитель Нижегородской общественной организации «Инклюзивный центр семьи и детства «Умка» Анна Белоусова, председатель правления «Чеченского конфликта» Михаил Тараканов, управляющий отделением Пенсионного фонда РФ по Нижегородской области Владимир Тарасов, уполномоченный по правам ребёнка в Нижегородской области Маргарита Ушакова, председатель НРОО поддержки детей с ограниченными возможностями Людмила Веко. Кроме того, в комиссию войдут представители органов власти Нижегородской области.

– Вновь назначаемый министр должен уметь работать в команде, уметь формировать межведомственную команду, которая работала бы в интересах человека. Как уполномоченный по правам ребёнка не могу не отметить: он должен быть ориентирован на семью, на ребёнка, на профилактику семейного, детского неблагополучия. Министерство соцполитики является уникальным госорганом, который работает в разных отраслях: и в жилищной политике, и в демографии, и в сфере труда. Министр должен уметь работать в условиях многозадачности, – отметила уполномоченный по правам ребёнка в Нижегородской области Маргарита Ушакова.

Алина МАЛИНИНА

КРЕПИМ СВЯЗИ

С финским акцентом

КАК ФИНСКИЙ БИЗНЕС ПОМОЖЕТ НИЖЕГОРОДСКОЙ ОБЛАСТИ

Ведущие нижегородские и финские компании обсудили возможности взаимодействия в области экологически рационального высокотехнологичного производства, переработки отходов и строительства.

По словам директора департамента внешних связей правительства Нижегородской области Ольги Гусевой, данные отрасли представляют наибольший интерес для обеих сторон как с точки зрения обмена опытом в указанных сферах, так и с позиции поиска возможностей для ведения совместной деятельности на территории региона.

На прошлой неделе в Нижнем Новгороде прошла биржа контактов с участием финских компаний. В мероприятии приняли участие более 40 нижегородских предприятий. В основном это были компании, представляющие малый и средний бизнес.

– Финские предприятия заинтересованы в сотрудничестве с нижегородским бизнесом в сфере экологии и строительства, – отметила директор департамента внешних связей правительства Нижегородской области Ольга Гусева.

В тот же день в Нижегородском кремле состоялась встреча с представителями финской делегации во главе с министром-советником, начальником отдела экономических связей посольства Финляндии в России Йоонасом Хейсканеном, где обсудили вопросы сотрудничества нижегородских и финских предприятий в области экологически рационального высокотехнологичного производства, переработки отходов и промышленного и гражданского строительства.

– У нас большой опыт с этой сфере. Если в 2000 году в Финляндии 61 % отходов хранился на свалках, то в 2017 году этот процент сократился до единицы. Этим опытом мы можем поделиться с нижегородцами, – сообщил Йоонас Хейсканен.

> – У Финляндии и Нижегородской области большой потенциал сотрудничества.
>
> Йоонас Хейсканен

По данным департамента внешних связей правительства Нижегородской области, по итогам 11 месяцев 2019 года отмечен рост поставок в Финляндию нижегородского минерального топлива и нефти в 5,7 раза, продуктов неорганической химии – в 9,9 раза. Также вырос экспорт бумаги, картона и изделий из них на 37,1 % и органических химических соединений – в 3,3 раза.

Йоонас Хейсканен.

Фото Александра ВОЛОЖАНИНА

Финляндия является традиционным партнёром нашего региона. С 1996 года ведётся плодотворное двустороннее сотрудничество в торгово-экономической сфере, в том числе на площадке совместной рабочей группы по торгово-экономическому сотрудничеству между Нижегородской областью и Финляндией, созданной в 1997 году. Деятельность рабочей группы послужила толчком к установлению отношений Нижегородской области с регионом Тампере, с которым впоследствии, в 1998 году, было подписано соглашение о сотрудничестве и который стал одним из наиболее эффективных зарубежных партнёров Нижегородского региона.

Евгений СМИРНОВ

Нижегородская ПРАВДА
Понедельник, 11 февраля 2019 № 10 (26348)
www.pravda-nn.ru

РЕАЛЬНЫЙ СЕКТОР

В Нижегородской области знают, как объединить науку и бизнес.

Фото Николая НЕСТЕРЕНКО

Индустрия + наука = РАЗВИТИЕ

Ведущие предприятия региона заявили о намерениях войти в состав учредителей управляющей компании Нижегородского научно-образовательного центра. Эта команда должна заняться разработкой концепции создания научного центра и взаимодействием с промышленностью, бизнесом, образованием. Создание научно-образовательных центров мирового уровня – одна из важнейших задач приоритетного нацпроекта «Наука».

ПРОМЫШЛЕННЫЙ ЦЕНТР

На прошлой неделе состоялся круглый стол, посвящённый работе АНО «Управляющая компания Научно-образовательный центр». В нём приняли участие представители нижегородских предприятий, вузов и министр образования и науки Нижегородской области Сергей Злобин.

– Создание 15 научно-образовательных центров мирового уровня в стране инициировал президент Владимир Путин, – рассказал министр образования, науки и молодёжной политики регионального правительства Сергей Злобин. – Это один из ключевых показателей федеральной целевой программы «Наука». Мы, учитывая большой потенциал региона в сфере научных достижений, техническую базу, богатый опыт нижегородских высокотехнологичных предприятий, считаем себя вправе претендовать на то, чтобы один из центров был открыт в нашей области. Действительно, всего в регионе действует более 60 отраслевых институтов, порядка 90 исследовательских организаций, в работе которых задействованы около 40 тысяч человек.

Управляющая компания Научно-образовательного центра – это своего рода заявочный комитет, уточнил министр. Он будет формировать имеющиеся резервы, разработает программу, и в тот момент, когда на федеральном уровне будет объявлен конкурсный отбор, мы будем в полной мере готовы представить и сложившиеся структуры, и конкретные направления деятельности. Всё это сыграет нам в плюс по сравнению с другими регионами.

На сегодняшний день уже 15 ведущих нижегородских фирм изъявили желание войти в состав учредителей управляющей компании и формировать и заявочный лист, и программу совместной работы.

Сергей Злобин определил основные направления работы научно-образовательного центра, в число которых вошли машиностроение в самом широком формате, ядерная медицина, химическая промышленность, новые материалы, приборостроение, лазерные технологии, а также добыча полезных ископаемых, в том числе в сложных условиях, на арктическом шельфе. По ним мы уже формируем портфели проектов, заметил министр.

БЕЗ ГОСУДАРСТВА ИННОВАЦИИ БУКСУЮТ

Директор АНО «Управляющая компания Научно-образовательный центр» (УК НОЦ) член-корреспондент Российской академии наук, заведующий лабораторией ультрахолодных квантовых систем ИПФ РАН Андрей Турлапов отметил, что Нижний Новгород имеет давние традиции в сфере науки, сфере инноваций. Достаточно вспомнить, что именно в нашем городе был спроектирован первый в мире аппарат УЗИ-диагностики в медицине. Сейчас два предприятия занимают лидирующие позиции на мировом рынке аппаратуры точного времени, ведут жёсткую конкурентную борьбу. И оба они нижегородские. 10% мирового производства материалов для аппаратов ночного видения приходится на нашу область.

– Мы видим, что у проекта Нижегородского научно-образовательного центра огромная научная составляющая.

Андрей Вадимович Турлапов, директор научно-образовательного центра.

В то же время сейчас каждое действительно наукоёмкое производство даже в развитых странах невозможно начать без широкого государственного участия. Выпуск высокотехнологичной продукции – дорогое удовольствие, оно требует на первом этапе нерыночных методов целевой поддержки со стороны госструктур. Одним из таких методов и станет создание научно-образовательных центров. Сейчас управляющая компания занимается сбором наиболее перспективных проектов, определяется с мерами их поддержки, – добавил Турлапов.

О значении, которое и власти, и бизнес придают созданию НОЦ, говорит состав наблюдательного совета управляющей компании. Возглавил его губернатор Глеб Никитин, в него вошли руководители флагманов региональной наукоёмкой индустрии: директор ФГУП РФЯЦ-ВНИИЭФ Валентин Костюков, генеральный директор – генеральный конструктор АО «ОКБМ «Африкантов» Дмитрий Зверев, генеральный директор АО «Арзамасский приборостроительный завод им. П. И. Пландина» Олег Лавричев, научный руководитель ИПФ РАН академик Александр Литвак.

Стратегическим партнёром области в вопросе формирования научно-образовательного центра выступает госкорпорация «Росатом». Ведь наряду с областным центром площадкой, на которой развернётся работа НОЦ, станет город атомщиков – Саров. И здесь поддержка ведущего предприятия атомной отрасли РФЯЦ-ВНИИЭФ является определяющей.

ОПЫТ ВСЕГДА ПРИГОДИТСЯ

Николай Яковлевич Леонтьев, советник президента АО «ИК «АСЭ».

Советник президента, начальник отдела научно-технического развития АО ИК «АСЭ» Николай Леонтьев рассказал об опыте формирования кластера атомной энергетики, который можно использовать и сегодня при создании научно-образовательного центра. Как отметил Леонтьев, по большинству целей можно поставить знак равенства между атомным кластером и НОЦ.

В 2007 году было подписано соглашение между «Росатомом» и правительством Нижегородской области. Обосновывалось создание кластера наличием на территории региона ведущих предприятий атомной отрасли, институтов Российской академии наук, опорных вузов «Ростома», а также многих промышленных компаний, которые могли бы стать поставщиками оборудования для энергоблоков, в том числе для проектируемой нижегородской атомной станции.

АСЭ является ведущей компанией инжинирингового дивизиона госкорпорации, её портфель заказов на ближайшие 10 лет составляет более 100 миллиардов долларов. Важно, что АСЭ находится в конце технологической цепочки сдачи заказчикам атомных энергоблоков. Одним из положительных моментов опыта Николай Леонтьев назвал разработанную в АСЭ платформенную технологию управления проектами Multi D.

Кластер, несмотря на то, что меморандум о его создании был подписан руководителями всех ведущих промпредприятий области, так и остался только на бумаге. Но совместные проекты АСЭ и участников кластера тем не менее реализуются и по сей день. Это разработка вместе с ОКБМ проекта АЭС на базе реактора БН-1200, подготовка к реализации этого проекта, разработка АЭС с реакторной установкой малой и средней мощности. Со специалистами НИИИС ведётся разработка и реализация проектов по производству АСУ ТП, систем технологического мониторинга сложных инженерных объектов и окружающей среды. Сотрудничество с РФЯЦ ВНИИЭФ реализуется в использовании суперкомпьютеров для моделирования ситуаций на АЭС, в том числе нештатных, а также в разработке отечественных компьютерных платформ.

Примечательно, что в процессе формирования кластера инжиниринговая компания АСЭ прошла добровольную сертификацию и первой в России и шестой в мире получила четвёртый класс компетентности по международному стандарту управления проектами IPMA. Пятого класса нет ещё ни у кого.

ВУЗЫ ПРЕДЛАГАЮТ ТЕХНОЛОГИИ

Михаил Виссарионович Ширяев, первый проректор НГТУ им. Р. Е. Алексеева.

Первый проректор НГТУ им. Р. Е. Алексеева Михаил Ширяев заверил, что Нижегородский технический университет сделает всё для того, чтобы научно-образовательный центр в нашем регионе состоялся.

– Для нас, политехников, задача интеграции науки, образования и промышленности не новая. НГТУ имеет очень тесные связи с индустриальными предприятиями, академическими, отраслевыми научными учреждениями, – объясняет Михаил Ширяев. – В качестве вклада в становление и развитие НОЦ мы предлагаем ряд проектов, каждый из которых глубоко проработан и находится на хорошем уровне коммерциализации. Промышленные партнёры НГТУ всячески поддерживают эти проекты. Доказательство – один миллиард рублей в год, который технический университет зарабатывает на работах по договорам с промышленными организациями. Это самый большой показатель среди 33 опорных вузов российских регионов. Среди направлений я бы назвал атомную энергетику, транспортное машиностроение, энергоэффективность и энергосбережение, разработку особо чистых материалов и материалов для радиоэлектроники, а также разработку отечественного программного обеспечения.

Директор центра инновационного развития ННГУ им. Н. И. Лобачевского Михаил Грязнов признал:

– Научно-образовательный центр на сегодняшний день – жизненно важная структура. Пока промышленность и вузы существуют в параллельных плоскостях. Создание НОЦ позволит объединить усилия науки и производства. Это тем более важно, что сейчас значительная часть крупной индустрии сосредоточена в структурах госкорпораций. НОЦ даст нам всем шанс влиять на формируемый рынок высокотехнологичной продукции. Сейчас обсуждаются порядка 10 проектов, с которыми университет им. Лобачевского может войти в НОЦ. Они относятся к различным областям – от машиностроения, информационных технологий до биомедицины. Мы готовы предъявить крупные инфраструктурные проекты, связанные с ядерной медициной, которые будут интересны центру, опирающемуся на атомную отрасль. Предлагаемые университетом проекты близки к стадии коммерциализации, успешно завершили стадию научно-исследовательских работ. При этом важно понимать, что вузы – это разработчики технологий, это не фирмы, способные серийно выпускать коммерчески разработанные рыночные продукты. Технологии, которые могут быть полезны промышленным партнёрам, у нас есть. А производство – это уже совместная работа заводов и вузов. ННГУ готов создавать центры внедрения технологий, опорные научно-внедренческие центры.

Михаил Юрьевич Грязнов, директор центра инновационного развития ННГУ им. Н. И. Лобачевского.

НЕ ЖДАТЬ, А ДЕЙСТВОВАТЬ

Сергей Васильевич Злобин, министр образования, науки и молодёжной политики Нижегородской области.

В завершение мероприятия Сергей Злобин обратился к коллегам:

– Мы не можем сидеть сложа руки и ждать, когда будут объявлены какие-то правила на федеральном уровне. Наша задача – не ждать, когда кто-то разрешит нам что-то делать. Мы должны уже сегодня формировать проекты, которые есть, посмотреть запросы промышленников, которые есть, и начинать двигаться вперёд. Мы видим большой рынок наукоёмкой продукции, огромную заинтересованность и промышленных предприятий, и научных организаций в сотрудничестве. Промышленность региона имеет свои задачи. Нам необходимо создавать пилотные образцы такого оборудования, предлагать их предприятиям. Задача научно-образовательного центра – выступить акселератором этих процессов в режиме «здесь и сейчас».

Конкурсная документация в рамках нацпроекта должна быть представлена в начале второго квартала 2019 года. После этого начнётся заявочная кампания.

– Безусловно, мы будем участвовать в этом процессе, – подтвердил Сергей Злобин. – Но работа, которая начата уже сейчас, не должна останавливаться. Мы видим жизненную необходимость проекта. Даже если мы не выиграем конкурс, хотя область вошла в тройку субъектов Федерации по привлечённым в рамках национальных проектов средствам, НОЦ будет создан.

Евгений СПИРИН

Уважаемые научные сотрудники, преподаватели, аспиранты и студенты! От всей души поздравляю вас с Днём российской науки!

295 лет назад была основана Российская академия наук. Это событие положило начало целой отрасли, ставшей важнейшей частью жизни нашей страны. Российские учёные внесли серьёзный вклад в развитие мировой научной мысли и стали основателями целых научных школ. Сегодня как никогда велико значение этой сферы деятельности. Именно учёные закладывают базу для технологического развития страны, обеспечивают конкурентоспособность на глобальном уровне.

Огромное значение сфера науки играет для Нижегородской области. За последнее столетие регион стал одним из основных инновационных центров страны. Наша задача сегодня – сохранять и развивать это преимущество. Вместе с научным сообществом и промышленными предприятиями мы работаем над проектом создания научно-образовательного центра. Нижегородские учёные с успехом участвуют в различных конкурсах и внедряют свои изобретения, получают признание на международном уровне!

Всех, кто работает в сфере науки, поздравляю с профессиональным праздником! Желаю вам новых интересных исследований и ярких открытий!

Глеб НИКИТИН,
губернатор Нижегородской области

Уважаемые нижегородцы! От имени Законодательного собрания Нижегородской области и себя лично поздравляю вас с Днём российской науки!

Россия всегда по праву гордилась своими талантливыми учёными, которые раздвинули горизонты познания и внесли значительный вклад в развитие мировой науки.

В новом тысячелетии науке отведена особая роль в развитии человечества. Она является мощным ресурсом экономических преобразований, движущей силой технического прогресса. Российские учёные активно разрабатывают самые перспективные направления, новейшие технологии, укрепляют фундамент научно-образовательной системы страны, обеспечивают поддержку молодым талантливым учёным, формируют инновационную среду для высокотехнологичного развития государства.

Мы гордимся нижегородскими учёными, выдающимися исследователями, талантливыми преподавателями, всеми, кто продолжает славные традиции российской научной школы. Имена нижегородских учёных известны далеко за пределами страны, а их открытия и уникальные разработки находят широкое применение во всех отраслях экономики. Научная работа – это сложное, но интересное дело. Великий ученый Абрам Фёдорович Иоффе говорил: «Научная деятельность – единственное, что переживает тебя и что на сотни и тысячи лет врезается в историю человечества».

В день профессионального праздника слова благодарности всем, кто посвятил свою жизнь науке, выбрал путь учёного. Пусть впереди вас ждут новые открытия и достижения! Желаю крепкого здоровья, благополучия и всего наилучшего.

Евгений ЛЕБЕДЕВ,
председатель Законодательного собрания Нижегородской области

ОФИЦИАЛЬНЫЙ ОТДЕЛ

Выпуск № 5 (1160) 2019 г.

ИЗВЕЩЕНИЕ О ПРОВЕДЕНИИ СОБРАНИЯ О СОГЛАСОВАНИИ МЕСТОПОЛОЖЕНИЯ ГРАНИЦ ЗЕМЕЛЬНОГО УЧАСТКА

Кадастровым инженером ООО «Юридическое агентство «Партнер» Христосовым Сергеем Александровичем, номер регистрации в государственном реестре лиц, осуществляющих кадастровую деятельность, - 10606, почтовый адрес: Нижегородская обл., г. Лукоянов, ул. Пушкина, д. 44, контактный телефон: 8(83196)4-46-63, адрес электронной почты hristo2202@mail.ru, в отношении земельного участка, расположенного по адресу: установлено относительно ориентира, расположенного в границах участка. Ориентир – колхоз «Кельдюшевский». Почтовый адрес ориентира: Нижегородская область, Лукояновский район, с кадастровым номером 52:57:0000000:58, выполняются кадастровые работы по выделу в счет доли (долей) в праве общей собственности земельного участка, расположенного: Российская Федерация, Нижегородская область, Лукояновский район, в 1800 метрах северо-западнее с.Кельдюшево.

Заказчиком кадастровых работ является Общество с ограниченной ответственностью «Родина». Почтовый адрес: Российская Федерация, Нижегородская обл., Лукояновский район, с. Б.Маресьево, ул. Советская, д. 4А, ОГРН 1115221000718, тел. 8(83196)57-1-47.

Собрание по поводу согласования местоположения границы состоится по адресу: Российская Федерация, Нижегородская обл., г. Лукоянов, ул. Коммуны, д. 52А.

Требования о проведении согласования местоположения границ земельных участков на местности принимаются с 11.02.2019 г. по 11.03.2019 г., обоснованные возражения о местоположении границ земельных участков после ознакомления с проектом межевого плана принимаются с 11.02.2019 г. по 11.03.2019 г. по адресу: Российская Федерация, Нижегородская обл., г. Лукоянов, ул. Коммуны, д. 52А.

Смежные земельные участки, с правообладателями которых требуется согласовать местоположение границы: установлено относительно ориентира, расположенного в границах участка. Ориентир – колхоз «Кельдюшевский». Почтовый адрес ориентира: Нижегородская область, Лукояновский район, участники долевой собственности земельного участка с кадастровым номером 52:57:0000000:58.

При проведения согласования местоположения границ при себе необходимо иметь документы, удостоверяющие личность, а также документы о правах на земельный участок (часть 12 статьи 39, часть 2 статьи 40 Федерального закона от 24 июля 2007 г. №221 ФЗ «О кадастровой деятельности»).

ИЗВЕЩЕНИЕ О ПРОВЕДЕНИИ СОБРАНИЯ О СОГЛАСОВАНИИ МЕСТОПОЛОЖЕНИЯ ГРАНИЦ ЗЕМЕЛЬНОГО УЧАСТКА

Кадастровым инженером ООО «Юридическое агентство «Партнер» Христосовым Сергеем Александровичем, номер регистрации в государственном реестре лиц, осуществляющих кадастровую деятельность, -10606, почтовый адрес: Нижегородская обл., г. Лукоянов, ул. Пушкина, д. 44, контактный телефон: 8(83196)4-46-63, адрес электронной почты hristo2202@mail.ru, в отношении земельного участка расположенного по адресу: установлено относительно ориентира, расположенного в границах участка. Почтовый адрес ориентира: Нижегородская область, Лукояновский район, с. Чиргуши с кадастровым номером 52:57:0000000:50, выполняются кадастровые работы по выделу в счет доли (долей) в праве общей собственности 6 (шести) земельных участков, расположенных:

1. Российская Федерация, Нижегородская область, Лукояновский район, в 600 м восточнее с.Чиргуши;
2. Российская Федерация, Нижегородская область, Лукояновский район, в 500 м восточнее с.Чиргуши;
3. Российская Федерация, Нижегородская область, Лукояновский район, в 2300 м восточнее с.Чиргуши;
4. Российская Федерация, Нижегородская область, Лукояновский район, в 3200 м юго-восточнее с.Чиргуши;
5. Российская Федерация, Нижегородская область, Лукояновский район, в 3100 м юго-восточнее с.Чиргуши;
6. Российская Федерация, Нижегородская область, Лукояновский район, в 3800 м юго-восточнее с.Чиргуши.

Заказчиком кадастровых работ является Общество с ограниченной ответственностью «Родина». Почтовый адрес: Российская Федерация, Нижегородская обл., Лукояновский район, с. Б.Маресьево, ул. Советская, д. 4А, ОГРН 1115221000718, тел. 8(83196) 57-1-47.

Собрание по поводу согласования местоположения границы состоится по адресу: Российская Федерация, Нижегородская обл., Лукояновский р-н, с. Чиргуши, ул. Кооперативная, у д. 14 – 12.03.2019 года в 10 час. 00 мин.

С проектом межевого плана земельного участка можно ознакомится по адресу: Российская Федерация, Нижегородская обл., г. Лукоянов, ул. Коммуны, д. 52А.

Требования о проведении согласования местоположения границ земельных участков на местности принимаются с 11.02.2019 г. по 11.03.2019 г., обоснованные возражения о местоположении границ земельных участков после ознакомления с проектом межевого плана принимаются с 11.02.2019 г. по 11.03.2019 г. по адресу: Российская Федерация, Нижегородская обл., г. Лукоянов, ул. Коммуны, д. 52А.

Смежные земельные участки, с правообладателями которых требуется согласовать местоположение границы:

- установлено относительно ориентира, расположенного в границах участка. Почтовый адрес ориентира: Нижегородская область, Лукояновский район, с. Чиргуши, участники долевой собственности земельного участка с кадастровым номером 52:57:0000000:50;
- установлено относительно ориентира, расположенного в границах участка. Ориентир - колхоз «Восход». Почтовый адрес ориентира: Нижегородская область, Лукояновский район, участники долевой собственности земельного участка с кадастровым номером 52:57:0000000:46;
- установлено относительно ориентира, расположенного в границах участка. Почтовый адрес ориентира: Нижегородская область, Лукояновский район, с. Пичингуши, участники долевой собственности земельного участка с кадастровым номером 52:57:0000000:60;
- установлено относительно ориентира, расположенного в границах участка. Почтовый адрес ориентира: Нижегородская область, Лукояновский район, с. Чиргуши с кадастровым номером 52:57:0000000:138.

При проведения согласования местоположения границ при себе необходимо иметь документы, удостоверяющие личность, а также документы о правах на земельный участок (часть 12 статьи 39, часть 2 статьи 40 Федерального закона от 24 июля 2007 г. №221 ФЗ «О кадастровой деятельности»).

Сведения о размере и других условиях оплаты работ/услуг Общества с ограниченной ответственностью «Третьяковка групп» по изготовлению печатных агитационных материалов на дополнительных выборах депутата Законодательного Собрания Нижегородской области шестого созыва по одномандатному избирательному округу № 21, назначенных на 14 апреля 2019 года

Материалы	Широкоформатная печать (360 DPI)/руб.	Интерьерная печать (540 DPI)/руб.	Интерьерная печать (720 DPI)/руб.
Баннер, 340 г/кв. м	150	240	340
Баннер, 440 г/кв. м	170	260	350
Баннер, 520 г/кв. м литой	240	270	370
Бумага белая, blueback	120	190	320
Пленка самоклеящаяся матовая/глянцевая	220	290	370
Баннер транслюцентный	375	475	580

Объявление

Публичное акционерное общество «ТНС энерго Нижний Новгород» (сокращенное наименование - ПАО «ТНС энерго НН») сообщает, что информация, подлежащая раскрытию ПАО «ТНС энерго НН» как гарантирующим поставщиком электрической энергии, в соответствии с требованиями Стандартов раскрытия информации субъектами оптового и розничного рынков электрической энергии, утвержденных Постановлением Правительства Российской Федерации от 21.01.2004 г. №24, раскрывается на официальном интернет-сайте ПАО «ТНС энерго НН» по адресам: https://nn.tns-e.ru/, https://www.nsk.elektra.ru/.

Извещение о согласовании проекта межевания земельного участка

Кадастровым инженером Лукояновым Евгением Ивановичем (почтовый адрес: 606280, Нижегородская область, Спасский район, с. Спасское, ул. Рабочая, д. 26, кв. 2, тел. (915)9542490, адрес электронной почты: luckoyanovzhenya@yandex.ru, квалификационный аттестат №52-11-216) проводится согласование проекта межевания земельного участка с кадастровым номером 52:29:0000000:14, расположенного по адресу: Нижегородская область, Спасский район, СПК «Колхоз имени Кирова». Предметом согласования являются размер и местоположение границ выделяемых в счет земельных долей земельных участков площадью 401800 кв. м имеющих местоположение:

- Нижегородская область, Спасский район, СПК «Колхоз имени Кирова», 1000 м на восток от с. Красный Ватрас;
- Нижегородская область, Спасский район, СПК «Колхоз имени Кирова», 1250 м на юго-восток от с. Красный Ватрас;
- Нижегородская область, Спасский район, СПК «Колхоз имени Кирова», 1400 м на юго-восток от с. Красный Ватрас;
- Нижегородская область, Спасский район, СПК «Колхоз имени Кирова», 2400 м на северо-восток от с. Красный Ватрас;
- Нижегородская область, Спасский район, СПК «Колхоз имени Кирова», 20 м на север от с. Красный Ватрас.

Заказчик проекта межевания земельного участка: Лобанов Алексей Александрович (почтовый адрес: 606288, Нижегородская область, Спасский район, с. Красный Ватрас, ул. Механизаторов, д. 4, кв.1, тел. 9047930560).

Согласование проекта межевания проводится с 12 февраля 2019 г. по 13 марта 2019 г. с 8.00 до 17.00 (кроме выходных) по адресу: 606280, Нижегородская область, Спасский район, с. Спасское, пл. Революции, д. 61, пом. 2, тел. (915)9542490, адрес электронной почты: luckoyanovzhenya@yandex.ru.

При проведении согласования местоположения границ при себе иметь документ, удостоверяющий личность, а также документы о правах на земельный участок.

Возражения относительно размера и местоположения границ выделяемого в счет земельных долей земельного участка направлять с 12 февраля 2019 г. по 13 марта 2019 г. по адресу: 606280, Нижегородская область, Спасский район, с. Спасское, пл. Революции, д. 61, пом. 2.

Извещение о месте и порядке согласования проекта межевания земельного участка, образуемого в счет земельной доли

Кадастровый инженер Лопухов Евгений Николаевич, адрес: 607220, Нижегородская область, г. Арзамас, ул. Калинина, д. 30А, оф.1, тел. 8(83147)73448, e-mail: VISHAGI-Arzamas@mail.ru, № квалификационного аттестата 52-11-161, подготовил проект межевания земельного участка по адресу: Нижегородская обл., Дивеевский район, юго-западнее д. Дерновка площадью 104.22 га в счет земельной доли из земельного участка с КН52:550000000:10 (колхоз «Верякушский»).

Заказчиком проекта межевания земельного участка является ОАО «Агрофирма «Верякуши», адрес: Нижегородская область, Дивеевский район, с. Верякуши, ул. Колхозная, д. 4, тел. 89503500404.

С проектом межевания земельного участка можно ознакомиться и внести свои предложения о доработке проекта по адресу: г. Арзамас, ул. Калинина, д. 30А, оф.1, тел. 8(83147)73448 в течение 30 дней со дня официального опубликования настоящего извещения.

Лицу, рассматривающему проект межевания, при себе необходимо иметь документ, удостоверяющий личность, а также документы о правах на земельную долю.

Извещение по инициативе участника общей долевой собственности

Я, Маргарян Зораб Фиргани (адрес: Нижегородская область, г. Семенов, ул. Спортивная, д. 75, кв. 57, тел. 89051950274), действующий по доверенности от 03.01.2019 г. 52 АА 4097831 реест. 52/81-н/52-2019-1-138 от участника общей долевой собственности СПК «Верный Путь» (340/293500) доля в праве общей долевой собственности Колесниковой Валентины Анатольевны, извещаю о проведении собрания участников общей долевой собственности на земельный массив, расположенный по адресу: Нижегородская область, г. Семенов, СПК «Верный Путь». Собрание проводится в форме совместного присутствия участников долевой собственности. Повестка дня общего собрания:

1. Определение местоположения части находящегося в долевой собственности земельного участка, в границах которой в первоочередном порядке выделяются земельные участки в счет земельных долей.
2. О выделении в натуре земельного участка в счет принадлежащей участнику общей долевой собственности земельной доли и определение границ и местоположения выделяемого земельного участка.
3. Утверждение перечня собственников земельных участков и размеров их долей в праве общей собственности на земельные участки.
4. Утверждение проекта межевания земельного участка.

Место проведения собрания: Нижегородская область, г. Семенов, д. Малое Зиновьево, ул. Шаханова, около д. 6.

Дата проведения собрания: 01 апреля 2019 г. Время регистрации:10 ч.00 мин. Время начала собрания: 11 ч. 00 мин.

Для регистрации и участия в собрании при себе иметь паспорт и документ, удостоверяющий право на земельную долю (представителям – надлежащим образом оформленную доверенность).

Порядок и место ознакомления с проектом межевания земельного участка:

Работы по изготовлению проекта межевания выполняет кадастровый инженер Корьев Денис Сергеевич (квалификационный аттестат 52-10-2, тел. 89051950274, почтовый адрес: Нижегородская область, г. Семенов, ул. Тельмана, д. 7, электронный адрес: denkor53@mail.ru.

Ознакомится с проектом межевания земельного участка, представить обоснованные возражения и предложения по доработке проекта межевания земельного участка можно в течение 30 дней со дня опубликования данного извещения по адресу: Нижегородская область, г. Семенов, ул. Тельмана, д. 7, электронный адрес: denkor53@mail.ru.

Заказчик проекта межевания земельного участка – Маргарян Зораб Фиргани (адрес: Нижегородская область, г. Семенов, ул. Спортивная, д. 75, кв. 57, тел. 89051950274), действующий по доверенности от 03.01.2019 г. 52 АА 4097831 реест. 52/81-н/52-2019-1-138 от участника общей долевой собственности СПК «Верный Путь» (340/293500), доля в праве общей долевой собственности Колесниковой Валентины Анатольевны.

Кадастровый номер земельного участка, из которого осуществляется выдел земельного участка в счет земельной доли: 52:12:0900119:6 (единое землепользование) Нижегородская область, г. Семенов, СПК «Верный Путь».

Извещение о необходимости согласования проекта межевания земельных участков

В соответствии со ст. 13.1 ФЗ РФ «Об обороте земель сельскохозяйственного назначения» участники долевой собственности на земельный участок с кадастровым номером 52:04:0000000:174, имеющий местоположение: Нижегородская область, Тонкинский район, ООО «Егоровское», извещаются о необходимости согласования проекта межевания земельных участков, которые могут быть выделены в счет земельных долей.

Заказчик работ по подготовке проекта межевания – Лобанок Юлия Валерьевна, адрес: 606973, Нижегородская область, Тонкинский район, д. Кузьминка, д. 2, тел. 89527840476.

Сведения о кадастровом инженере: Нефедова Наталья Александровна, адрес: 603000, г. Н.Новгород, ул. Новая, д. 32, офис 1, эл. почта: natnefedova@rambler.ru, тел. 8(831)2161943.

Кадастровый номер и адрес исходного земельного участка: 52:04:0000000:174, Нижегородская область, Тонкинский район, ООО «Егоровское».

Порядок ознакомления с проектом межевания земельных участков: каждый четверг и пятница с 10.00 до 13.00. Место для ознакомления: 603000, г. Н.Новгород, ул. Новая, д. 32, офис 1.

Сроки и почтовый адрес вручения или направления заинтересованными лицами обоснованных возражений относительно размера и местоположения границ земельных участков, выделяемых в счет земельных долей: 30 дней с момента публикации настоящего извещения по адресу: 603000, г. Н.Новгород, ул. Новая, д. 32, офис 1, ООО «Бизнес-контакт НН».

Извещение о необходимости согласования проекта межевания земельных участков

В соответствии со ст. 13.1 ФЗ РФ «Об обороте земель сельскохозяйственного назначения» участники долевой собственности на земельный участок с кадастровым номером 52:11:0000000:125, имеющего местоположение по адресу: Нижегородская область, Воскресенский район, СПК «Мир», извещаются о необходимости согласования проекта межевания земельных участков, которые могут быть выделены в счет земельных долей, находящихся в муниципальной собственности Воскресенского муниципального района Нижегородской области.

Заказчик работ по подготовке проекта межевания земельных участков – Администрация Капустихинского сельсовета Воскресенского муниципального района Нижегородской области. Почтовый адрес заказчика: 606730, Нижегородская область, р.п. Воскресенское, ул. Пушкина, д. 65. Контактный телефон 8(83163)91193.

Сведения о кадастровом инженере: Нефедова Наталья Александровна, адрес: 603000, г. Н.Новгород, ул. Новая, д. 32, офис 1, эл. почта: natnefedova@rambler.ru, тел. 88312161943.

Кадастровый номер и адрес исходного земельного участка 52:11:0000000:125, Нижегородская область, Воскресенский район, СПК «Мир».

Порядок ознакомления с проектом межевания земельных участков: каждый четверг и пятница с 10.00 до 13.00. Место и адрес для ознакомления: 603000, г. Н.Новгород, ул. Новая, д. 32, офис 1.

Сроки и почтовый адрес вручения или направления заинтересованными лицами обоснованных возражений относительно размера и местоположения границ земельных участков, выделяемых в счет земельных долей: 30 дней с момента публикации настоящего извещения по адресу: 603000, г. Н.Новгород, ул. Новая, д. 32, офис 1, ООО «Бизнес-контакт НН».

Извещение о необходимости согласования проекта межевания земельных участков

В соответствии со ст. 13.1 ФЗ РФ «Об обороте земель сельскохозяйственного назначения» участники долевой собственности на земельный участок с кадастровым номером 52:43:0000000:39, имеющий местоположение по адресу: Нижегородская область, Перевозский район, СПК «Ягодное», извещаются о необходимости согласования проекта межевания земельных участков, которые могут быть выделены в счет земельных долей.

Заказчик работ по подготовке проекта межевания земельных участков – СПК «Ягодное», адрес: 607407, Нижегородская область, Перевозский район, с. Ягодное, ул. Нагорная, д. 1, тел. 8(83148)33143.

Кадастровый инженер: Нефедова Наталья Александровна, адрес: 603000, г. Н.Новгород, ул. Новая, д. 32, офис 1, эл.почта: natnefedova@rambler.ru, тел. 88312161943.

Кадастровый номер и адрес исходного земельного участка 52:43:0000000:39, Нижегородская область, Перевозский район, СПК «Ягодное».

Порядок ознакомления с проектом межевания земельных участков: каждый четверг и пятница с 10.00 до 13.00. Место для ознакомления: 603000, г. Н.Новгород, ул. Новая, д. 32, офис 1.

Сроки и почтовый адрес вручения или направления заинтересованными лицами обоснованных возражений относительно размера и местоположения границ земельных участков, выделяемых в счет земельных долей: 30 дней с момента публикации настоящего извещения по адресу: 603000, г. Н.Новгород, ул. Новая, д. 32, офис 1, ООО «Бизнес-контакт НН».

Объявление

Я, Крутов Дмитрий Юрьевич, разыскиваю наследников умершей 23.08.2018 г. Крутовой Екатерины Николаевны, дата рождения 16 декабря 1972 г. Последний адрес места жительства: г. Нижний Новгород, ул. Ошарская, д. 78, кв.1.

Наследникам обращаться в нотариальную контору Васкэ Жанны Андреевны по адресу: г. Нижний Новгород, ул. Варварская, д. 12, тел. 419-21-11 или ко мне по тел. 8-929-048-30-55.

Включен в Реестр нормативных
актов органов исполнительной власти
Нижегородской области
20 сентября 2018 года
№ в реестре 11771-406-006-01-03/39

ДЕПАРТАМЕНТ ГРАДОСТРОИТЕЛЬНОЙ ДЕЯТЕЛЬНОСТИ И РАЗВИТИЯ АГЛОМЕРАЦИЙ НИЖЕГОРОДСКОЙ ОБЛАСТИ

ПРИКАЗ

от 31.08.2018 № 06-01-03/39

Об утверждении документации по планировке территории (проект планировки территории, проект межевания территории), расположенной по ул.Терешковой до пл. Привокзальной в городском округе г. Дзержинск Нижегородской области

В соответствии со статьями 8^2, 41-43, 46 Градостроительного кодекса Российской Федерации, пунктом 3 статьи 2^1 Закона Нижегородской области от 23 декабря 2014 года № 197-З «О перераспределении отдельных полномочий между органами местного самоуправления муниципальных образований Нижегородской области и органами государственной власти Нижегородской области», пунктом 3.6^2 Положения о департаменте градостроительной деятельности и развития агломераций Нижегородской области, утвержденного постановлением Правительства Нижегородской области от 25 июля 2007 года № 248, на основании постановления администрации города Дзержинска Нижегородской области от 4 сентября 2017 года № 3268, с учетом протокола публичных слушаний от 16 апреля 2018 года и заключения о результатах публичных слушаний от 16 апреля 2018 года

приказываю:

1. Утвердить прилагаемую документацию по планировке территории (проект планировки территории, проект межевания территории), расположенной по ул.Терешковой до пл.Привокзальной в городском округе город Дзержинск Нижегородской области (далее - документация по планировке территории).
2. Управлению по развитию инженерной инфраструктуры департамента градостроительного развития территории Нижегородской области в течение четырех дней со дня утверждения направить документацию по планировке территории главе городского округа город Дзержинск Нижегородской области.
3. Управлению экономического обеспечения градостроительной деятельности департамента градостроительного развития территории Нижегородской области разместить настоящий приказ на официальном сайте департамента градостроительной деятельности и развития агломераций Нижегородской области в информационно-телекоммуникационной сети «Интернет».

Директор департамента А.В.Бодриевский

УТВЕРЖДЕНА
приказом департамента градостроительной
деятельности и развития агломераций
Нижегородской области
от 31 августа 2018 года № 06-01-03/39

Документация по планировке территории (проект планировки территории, проект межевания территории), расположенной по ул.Терешковой до пл.Привокзальной в городском округе город Дзержинск Нижегородской области

Проект планировки территории

I. Чертеж границ зон планируемого размещения линейного объекта, чертеж красных линий

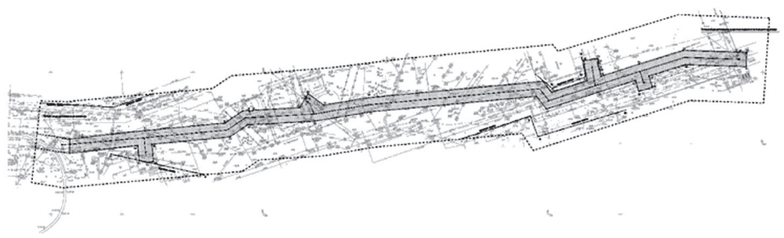

Перечень координат характерных точек красной линии

Условное обозначение точки	Координаты	
	X	Y
1	-221.56	-1457.12
2	-224.68	-1405.85
3	-215.24	-1378.59
5	-257.48	-1407.89
6	-272.00	-1342.12
7	-246.94	-1161.58
8	-230.69	-1113.07
9	-245.28	-1107.76
10	-226.54	-1046.01
11	-201.43	-1109.39
12	-211.27	-1097.85
13	-203.45	-1074.29
14	-189.39	-1076.79

Условные обозначения:

- существующая красная линия
- 1 - обозначение характерной точки красной линии
- ось проектируемого линейного объекта (коллектора)
- граница зон планируемого размещения линейного объекта (проектируемого коллектора) на период строительства
- 1 - обозначение характерной точки границы зон планируемого размещения линейного объекта (проектируемого коллектора) на период строительства
- граница территории, в отношении которой осуществляется подготовка проекта планировки
- граница зоны с особыми условиями использования территории, подлежащая установлению в связи с размещением линейного объекта (проектируемого коллектора)
- граница зон планируемого размещения коллектора в районе ул. Терешковой в соответствии с утвержденной постановлением администрации города Дзержинска от 07.09.2017г. №3373 документацией

II. Положение о размещении линейного объекта

Документация по планировке территории (проект планировки территории, проект межевания территории), расположенной по ул.Терешковой до пл.Привокзальной в городском округе город Дзержинск Нижегородской области разработана в целях строительства главного канализационного коллектора в районе площади Привокзальной.

Основные технические параметры объекта:

-диаметр труб коллектора Ø200, Ø600, Ø1000 мм;

- протяженность коллектора 538,3 м.

В административном отношении участок строительства расположен в городе Дзержинск Нижегородской области.

Перечень координат характерных точек границ зон планируемого размещения линейного объекта

Номер характерной точки	Координаты	
	X	Y
1	-257.01	-1436.79
2	-246.90	-1436.69
3	-245.91	-1427.80
4	-243.50	-1406.14
5	-241.03	-1383.98
6	-235.73	-1327.57
7	-227.14	-1315.02
8	-226.90	-1310.72
9	-227.77	-1310.38
10	-226.74	-1307.79
11	-224.92	-1275.07
12	-218.37	-1271.15
13	-218.80	-1270.37
14	-217.93	-1269.89
15	-217.51	-1270.64
16	-215.00	-1269.14
17	-223.15	-1258.16
18	-217.87	-1226.59
19	-206.42	-1104.24
20	-214.19	-1098.16
21	-206.05	-1073.16
22	-191.94	-1075.55
23	-190.28	-1065.69
24	-192.91	-1065.24
25	-193.15	-1066.10
26	-198.12	-1064.68
27	-198.03	-1064.38
28	-202.97	-1063.54
29	-194.33	-1036.67
30	-184.64	-1005.80
31	-185.84	-967.89
32	-186.48	-967.63
33	-185.90	-965.98
34	-186.05	-961.16
35	-196.04	-961.47
36	-194.69	-1004.42
37	-202.68	-1029.87
38	-210.55	-1027.43
39	-213.52	-1036.98
40	-205.70	-1039.40
41	-214.02	-1065.23
42	-225.86	-1101.73
43	-216.89	-1108.75
44	-227.80	-1225.30
45	-234.34	-1264.42
46	-236.97	-1311.68
47	-245.44	-1324.04
48	-250.59	-1378.81
49	-262.90	-1377.66
50	-263.32	-1382.09
51	-262.08	-1387.78
52	-251.48	-1388.77
1	-257.01	-1436.79

В зоне планируемого размещения линейного объекта отсутствуют линейные объекты, подлежащие переносу (переустройству), соответственно перечень координат характерных точек и чертеж границ зон планируемого размещения линейных объектов, подлежащих переносу (переустройству) из зон планируемого размещения линейных объектов, не подготавливались.

В составе проектируемого линейного объекта отсутствуют элементы, для которых установлены предельные параметры разрешенного строительства, реконструкции объектов капитального строительства, входящих в состав линейных объектов. Действие градостроительного регламента не распространяется на земельные участки, занятые линейными объектами.

Мероприятия по защите сохраняемых объектов капитального строительства от негативного воздействия в связи с размещением линейных объектов в границах территории, в отношении которой осуществляется подготовка проекта планировки, не требуются.

В границах разработки проекта планировки территории отсутствуют объекты культурного наследия (границы территории объектов культурного наследия, включенных в единый государственный реестр объектов культурного наследия (памятников истории и культуры) народов Российской Федерации), мероприятия по защите таких объектов от возможного негативного воздействия в связи с размещением линейных объектов не требуются.

Мероприятия по охране окружающей среды:

- устранение открытого хранения, погрузки и перевозки сыпучих, пылящих материалов (применение контейнеров, специальных транспортных средств);
- оптимизация поставок и потребления растворов и бетонов, уменьшающих образование отходов;
- соблюдение технологии и обеспечение качества выполняемых работ, исключающих брак и переделки.

После завершения строительства с участка строительства будет убран строительный мусор и проведено благоустройство территории.

Запроектированный линейный объект признаков пожарной опасности не имеет, следовательно, необходимость подготовки «Схемы границ территорий, подверженных риску возникновения чрезвычайных ситуаций природного и техногенного характера» и осуществления мероприятий по защите территории от чрезвычайных ситуаций природного и техногенного характера, гражданской обороне отсутствует. В целях обеспечения пожарной безопасности должны быть предусмотрены следующие мероприятия:

- возможность подъездов к строительной площадке автотранспорта и машин спецслужб со стороны автотрассы;
- установка на площадке щита с первичными средствами пожаротушения;
- на объекте должно быть определено лицо, ответственное за приобретение, ремонт, сохранность и готовность к действию первичных средств пожаротушения;
- использование первичных средств пожаротушения, немеханизированного пожарного инструмента и инвентаря для хозяйственных и прочих нужд, не связанных с тушением пожара, запрещается.

Проект межевания территории

III. Чертеж межевания территории на период строительства

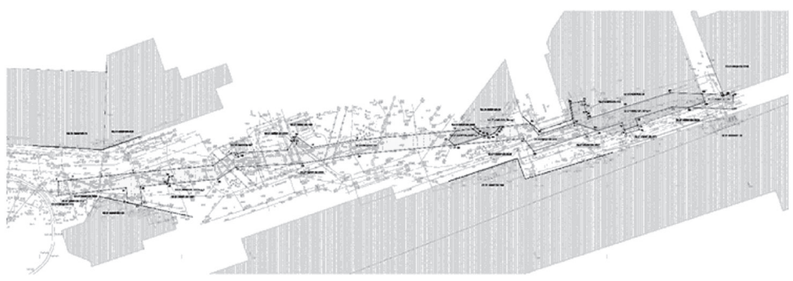

Условные обозначения:

- существующая красная линия
- граница земельного участка, сформированного на период строительства коллектора на землях неразграниченной государственной или муниципальной собственности, находящихся в ведении ОМСУ (временный отвод)
- граница земельного участка, части земельного участка, сформированных на разграниченных землях по данным ЕГРН на период строительства коллектора (временный отвод)
- 52:21:0000126:3У1 - обозначение сформированного земельного участка
- 52:21:0000126:121/чзу1 - обозначение сформированной части земельного участка
- земельные участки, сведения о которых имеются в ЕГРН
- 52:21:0000126:121 - кадастровый номер земельного участка, сведения о котором имеются в ЕГРН
- граница кадастрового квартала
- 52:21:0000126 - номер кадастрового квартала

Проверить выход ваших объявлений можно на сайте www.pravda-nn.ru в Официальном отделе

(Окончание. Начало на 3 -й стр.)

IV. Перечень и сведения об образуемых земельных участках

Расположение и условные номера земельных участков указаны в разделе III «Чертеж межевания территории на период строительства»

Сведения о земельных участках, образуемых на период строительства линейного объекта на землях неразграниченной собственности

Условный номер образуемых земельных участков	Площадь, м^2	Категория земель	Вид разрешенного использования	Адрес (описание местоположения)
52:21:0000126:ЗУ1	3011	Земли населенных пунктов	Коммунальное обслуживание (3.1)	Нижегородская обл., г. Дзержинск, в 70 м на север от здания ж/д вокзала (пл. Привокзальная,1)
52:21:0000126:ЗУ2	778	Земли населенных пунктов	Коммунальное обслуживание (3.1)	Нижегородская обл., г. Дзержинск, в 10 м на юг от здания автовокзала (пл. Привокзальная, 2)
52:21:0000126:ЗУ3	30	Земли населенных пунктов	Коммунальное обслуживание (3.1)	Нижегородская обл., г. Дзержинск, в 50 м на восток от здания автовокзала (пл. Привокзальная, 2)
52:21:0000126:ЗУ4	228	Земли населенных пунктов	Коммунальное обслуживание (3.1)	Нижегородская обл., г. Дзержинск, в 100 м на восток от здания автовокзала (пл. Привокзальная, 2)

Сведения о частях земельных участков, образуемых на период строительства линейного объекта, находящихся на землях обремененных правами третьих лиц

Условный номер образуемых частей земельных участков	Площадь образуемых частей земельных участков, м^2	Категория земель	Вид разрешенного использования исходного земельного участка	Адрес (описание местоположения)
52:21:0000126:1501/чзу1	3	Земли населенных пунктов	для размещения сетевой рекламной установки	Нижегородская обл., г Дзержинск, пл. Привокзальная
52:21:0000126:3548/чзу1	161	Земли населенных пунктов	под строительство парковки-автостоянки открытого типа	Нижегородская обл., г. Дзержинск, пл. Привокзальная, 2А
52:21:0000126:36/чзу1	69	Земли населенных пунктов	аптеки, пункты оказания первой медицинской помощи	Нижегородская обл, г. Дзержинск, в районе автовокзала на площади Привокзальной
52:21:0000126:30/чзу1	1019	Земли населенных пунктов	для эксплуатации автовокзала г.Дзержинска	Нижегородская область, г. Дзержинск, пл. Привокзальная, 2 В

Образование земельных участков на период эксплуатации линейного объекта не предусмотрено.

Включен в Реестр нормативных
актов органов исполнительной власти
Нижегородской области
20 сентября 2018 года
№ в реестре 11772-406-007-02-03/26

ДЕПАРТАМЕНТ ГРАДОСТРОИТЕЛЬНОЙ ДЕЯТЕЛЬНОСТИ И РАЗВИТИЯ АГЛОМЕРАЦИЙ НИЖЕГОРОДСКОЙ ОБЛАСТИ
ПРИКАЗ
от 10.09.2018 № 07-02-03/26

Об отклонении документации по планировке территории (проекта планировки территории, проекта межевания территории) в границах ул. Строителей, пр. Свердлова, пр. Циолковского в городе Дзержинске

В соответствии со статьей 8^2, пунктом 13 статьи 46 Градостроительного кодекса Российской Федерации, пунктом 3 статьи 2^1 Закона Нижегородской области от 23 декабря 2014 года № 197-З «О перераспределении отдельных полномочий между органами местного самоуправления муниципальных образований Нижегородской области и органами государственной власти Нижегородской области», с учетом протокола публичных слушаний от 3 мая 2018 года № 19-П и заключения о результатах публичных слушаний от 3 мая 2018 года

приказываю:

1. Отклонить документацию по планировке территории (проект планировки территории, проект межевания территории) в границах ул. Строителей, пр. Свердлова, пр. Циолковского в городе Дзержинске, разработанную на основании постановления администрации города Дзержинска Нижегородской области от 16 февраля 2017 года № 419 «О подготовке документации по планировке территории» (далее - документация по планировке территории).

2. Направить документацию по планировке территории Семенец Марине Петровне на доработку с учетом замечаний и предложений, указанных в протоколе публичных слушаний и в заключении о результатах публичных слушаний.

3. Управлению территориального планирования департамента градостроительного развития территории Нижегородской области направить настоящий приказ главе городского округа город Дзержинск Нижегородской области для его опубликования и размещения на официальном сайте администрации городского округа город Дзержинск Нижегородской области в сети «Интернет».

4. Управлению экономического обеспечения градостроительной деятельности департамента градостроительного развития территории Нижегородской области разместить настоящий приказ на официальном сайте департамента градостроительной деятельности и развития агломераций Нижегородской области в информационно-телекоммуникационной сети «Интернет».

Директор департамента А.В.Бодриевский

Включен в Реестр нормативных
актов органов исполнительной власти
Нижегородской области
20 сентября 2018 года
№ в реестре 11773-406-007-02-03/27

ДЕПАРТАМЕНТ ГРАДОСТРОИТЕЛЬНОЙ ДЕЯТЕЛЬНОСТИ И РАЗВИТИЯ АГЛОМЕРАЦИЙ НИЖЕГОРОДСКОЙ ОБЛАСТИ
ПРИКАЗ
от 10.09.2018 № 07-02-03/27

Об утверждении проекта планировки территории западнее здания № 91 по проспекту Циолковского в городском округе город Дзержинск Нижегородской области

В соответствии со статьями 8, 41, 41.1, 42, 46 Градостроительного кодекса Российской Федерации, пунктом 3 статьи 2 Закона Нижегородской области от 23 декабря 2014 года № 197-З «О перераспределении отдельных полномочий между органами местного самоуправления муниципальных образований Нижегородской области и органами государственной власти Нижегородской области», пунктом 3.6 Положения о департаменте градостроительной деятельности и развития агломераций Нижегородской области, утвержденного постановлением Правительства Нижегородской области от 25 июля 2007 года № 248, на основании приказа департамента градостроительного развития территории Нижегородской области от 31 августа 2016 года № 07-08/107 «О подготовке проекта планировки территории западнее здания № 91 по проспекту Циолковского в городском округе город Дзержинск Нижегородской области», письма управления архитектуры и градостроительства администрации города Дзержинска Нижегородской области от 1 декабря 2017 года № 09-16106/17-0-0, с учетом протокола публичных слушаний от 19 марта 2018 года № 12-П и заключения о результатах публичных слушаний от 19 марта 2018 года

приказываю:

1. Утвердить прилагаемый проект планировки территории западнее здания № 91 по проспекту Циолковского в городском округе город Дзержинск Нижегородской области.

2. Управлению территориального планирования департамента градостроительного развития территории Нижегородской области в течение четырех дней со дня утверждения направить проект планировки территории западнее здания № 91 по проспекту Циолковского в городском округе город Дзержинск Нижегородской области главе городского округа город Дзержинск Нижегородской области.

3. Управлению экономического обеспечения градостроительной деятельности департамента градостроительного развития территории Нижегородской области разместить настоящий приказ на официальном сайте департамента градостроительной деятельности и развития агломераций Нижегородской области в информационно-телекоммуникационной сети «Интернет».

Директор департамента А.В. Бодриевский

УТВЕРЖДЕН
приказом департамента градостроительной
деятельности и развития агломераций
Нижегородской области
от 10 сентября 2018 года № 07-02-03/27

Проект планировки территории западнее здания № 91 по проспекту Циолковского в городском округе город Дзержинск Нижегородской области

I. Положения о размещении объектов капитального строительства, в том числе объектов местного значения

1. Общие положения

Проект планировки территории западнее здания № 91 по проспекту Циолковского в городском округе город Дзержинск Нижегородской области разработан на основании приказа департамента градостроительного развития территории Нижегородской области от 31 августа 2016 года № 07-08/107 «О подготовке проекта планировки территории западнее здания № 91 по проспекту Циолковского в городском округе город Дзержинск Нижегородской области» на территорию площадью 4,0 га.

2. Цели и задачи

Проект планировки территории западнее здания № 91 по проспекту Циолковского в городском округе город Дзержинск Нижегородской области подготовлен обществом с ограниченной ответственностью «Русский дом» по заказу общества с ограниченной ответственностью «Сити Строй» в целях обеспечения устойчивого развития территории, выделения элементов планировочной структуры и установления параметров планируемого развития элементов планировочной структуры и зон планируемого размещения объектов капитального строительства (в том числе объектов местного значения).

3. Архитектурно-планировочное и объемно-пространственное решение

Архитектурно-планировочное и объемно-пространственное решение территории разработано в соответствии с генеральным планом городского округа город Дзержинск, утвержденным постановлением городской Думы города Дзержинска от 27 июня 2007 года № 221, Правилами землепользования и застройки городского округа город Дзержинск, утвержденными постановлением городской Думы города Дзержинска от 23 июня 2009 года № 481, требованиями СП 42.13330.2016 «Градостроительство. Планировка и застройка городских и сельских поселений» и иных нормативов градостроительного проектирования, с учетом сложившейся градостроительной ситуации, существующей застройки и инженерных коммуникаций.

Документацией по планировке территории предусмотрено размещение объектов местного значения: реабилитационного центра в соответствии с решением инвестиционного совета при Губернаторе Нижегородской области от 11 марта 2016 года № 13154-187-8344, а также здания детской поликлиники.

4. Улично-дорожная сеть и транспортное обслуживание.

Улично-дорожная сеть запроектирована с учетом категории улиц и проездов, интенсивности транспортного, велосипедного и пешеходного движения, архитектурно-планировочной организации территории и характера застройки.

Проектом даны предложения по установлению красных линий. Проектируемые красные линии выделяют продолжение Госпитального проезда и проезда, который связывает проспект Циолковского и продолжение Госпитального проезда.

Транспортное обслуживание проектируемой территории осуществляется с проспекта Циолковского и проектируемого продолжения Госпитального проезда.

Расчет необходимого количества стояночных и парковочных мест выполнен в соответствии с региональными нормативами градостроительного проектирования Нижегородской области, утвержденными постановлением Правительства Нижегородской области от 31 декабря 2015 года № 921.

Обеспеченность хранения автотранспортных средств осуществляется за счет автостоянок на 92 машино-мест, в том числе для маломобильных групп населения предусмотрены 5 машино-мест.

5. Инженерная подготовка территории

Организация рельефа территории выполняется с учетом максимально возможного использования существующего естественного рельефа, отметок существующей застройки.

6. Инженерная инфраструктура

Обеспечение территории объектами инженерной инфраструктуры осуществляется в соответствии с техническими условиями ресурсоснабжающих организаций.

II. Характеристики планируемого развития территории

Площадь территории в границах разработки документации по планировке территории	4 га
Площадь территории квартала в красных линиях	2,16 га
Общая площадь под проектируемыми зданиями	4383,6 м
Общая площадь всех этажей проектируемых зданий	13150,8 м
Коэффициент застройки	0, 2
Коэффициент плотности застройки	0,61
Этажность проектируемых объектов	3
Вместимость автостоянок (постоянное хранение)	92 машино-мест

Нагрузки по инженерно-техническому обеспечению территории

Водоснабжение	15,04 м/час
Канализация	15,04 м/час
Электроснабжение	609 кВт
Теплоснабжение	2, 3645 Гкал/ч
Телефонизация	35 штук
Радиофикация	100 штук

III. Чертеж планировки территории

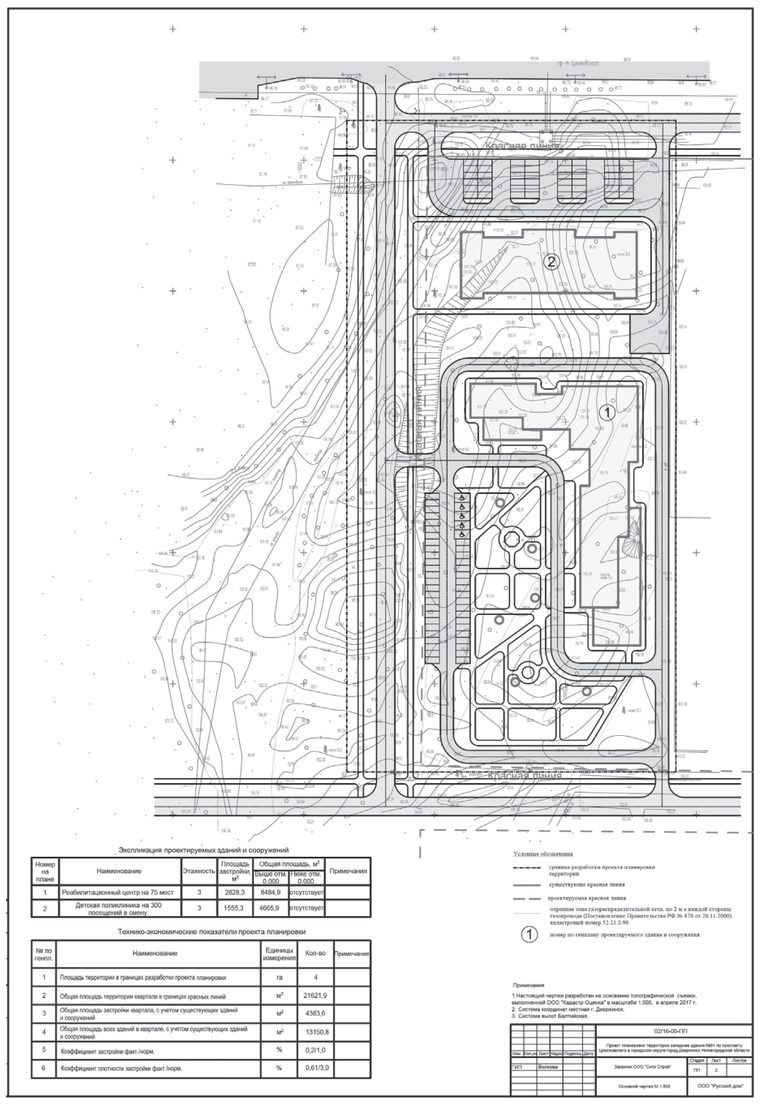

IV. Чертеж планировки территории

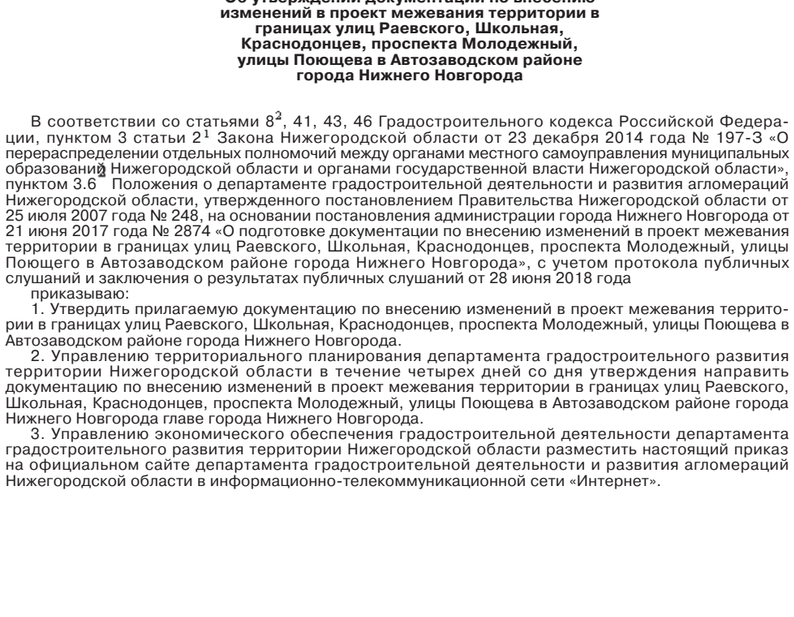

Включен в Реестр нормативных
актов органов исполнительной власти
Нижегородской области
27 сентября 2018 года
№ в реестре 11780-406-007-02-03/28

ДЕПАРТАМЕНТ ГРАДОСТРОИТЕЛЬНОЙ ДЕЯТЕЛЬНОСТИ И РАЗВИТИЯ АГЛОМЕРАЦИЙ НИЖЕГОРОДСКОЙ ОБЛАСТИ
ПРИКАЗ
от 10.09.2018 № 07-02-03/28

Об утверждении документации по внесению изменений в проект межевания территории в границах улиц Раевского, Школьная, Краснодонцев, проспекта Молодежный, улицы Поющева в Автозаводском районе города Нижнего Новгорода

В соответствии со статьями 8^2, 41, 43, 46 Градостроительного кодекса Российской Федерации, пунктом 3 статьи 2^1 Закона Нижегородской области от 23 декабря 2014 года № 197-З «О перераспределении отдельных полномочий между органами местного самоуправления муниципальных образований Нижегородской области и органами государственной власти Нижегородской области», пунктом 3.6 Положения о департаменте градостроительной деятельности и развития агломераций Нижегородской области, утвержденного постановлением Правительства Нижегородской области от 25 июля 2007 года № 248, на основании постановления администрации города Нижнего Новгорода от 21 июня 2017 года № 2874 «О подготовке документации по внесению изменений в проект межевания территории в границах улиц Раевского, Школьная, Краснодонцев, проспекта Молодежный, улицы Поющего в Автозаводском районе города Нижнего Новгорода», с учетом протокола публичных слушаний и заключения о результатах публичных слушаний от 28 июня 2018 года

приказываю:

1. Утвердить прилагаемую документацию по внесению изменений в проект межевания территории в границах улиц Раевского, Школьная, Краснодонцев, проспекта Молодежный, улицы Поющева в Автозаводском районе города Нижнего Новгорода.

2. Управлению территориального планирования департамента градостроительного развития территории Нижегородской области в течение четырех дней со дня утверждения направить документацию по внесению изменений в проект межевания территории в границах улиц Раевского, Школьная, Краснодонцев, проспекта Молодежный, улицы Поющева в Автозаводском районе города Нижнего Новгорода главе города Нижнего Новгорода.

3. Управлению экономического обеспечения градостроительной деятельности департамента градостроительного развития территории Нижегородской области разместить настоящий приказ на официальном сайте департамента градостроительной деятельности и развития агломераций Нижегородской области в информационно-телекоммуникационной сети «Интернет».

Директор департамента А.В.Бодриевский

УТВЕРЖДЕНА
приказом департамента градостроительной
деятельности и развития агломераций
Нижегородской области
от 10 сентября 2018 года № 07-02-03/28

Документация по внесению изменений в проект межевания территории в границах улиц Раевского, Школьная, Краснодонцев, проспекта Молодежный, улицы Поющева в Автозаводском районе города Нижнего Новгорода

I. Перечень и сведения о площади образуемых земельных участков, в том числе возможные способы их образования. Вид разрешенного использования образуемых земельных участков

Документацией по внесению изменений в проект межевания территории в границах улиц Раевского, Школьная, Краснодонцев, проспекта Молодежный, улицы Поющева в Автозаводском районе города Нижнего Новгорода предусматривается образование земельного участка:

Условный номер образуемого земельного участка	Площадь, м^2	Способ образования земельного участка	Вид разрешенного использования образуемого земельного участка
1	2409	Перераспределение земельного участка с кадастровым номером 52:18:0040200:15 и земель, государственная собственность на которые не разграничена	Амбулаторно-поликлиническое обслуживание 3.4.1

II. Перечень и сведения о площади образуемых земельных участков, которые будут отнесены к территориям общего пользования или имуществу общего пользования, в том числе в отношении которых предполагаются резервирование и (или) изъятие для государственных или муниципальных нужд

Документацией по внесению изменений в проект межевания территории в границах улиц Раевского, Школьная, Краснодонцев, проспекта Молодежный, улицы Поющева в Автозаводском районе города Нижнего Новгорода не предусмотрено образование земельных участков, которые будут отнесены к территориям общего пользования или имуществу общего пользования, в том числе в отношении которых предполагаются резервирование и (или) изъятие для государственных или муниципальных нужд.

II. Чертеж межевания территории

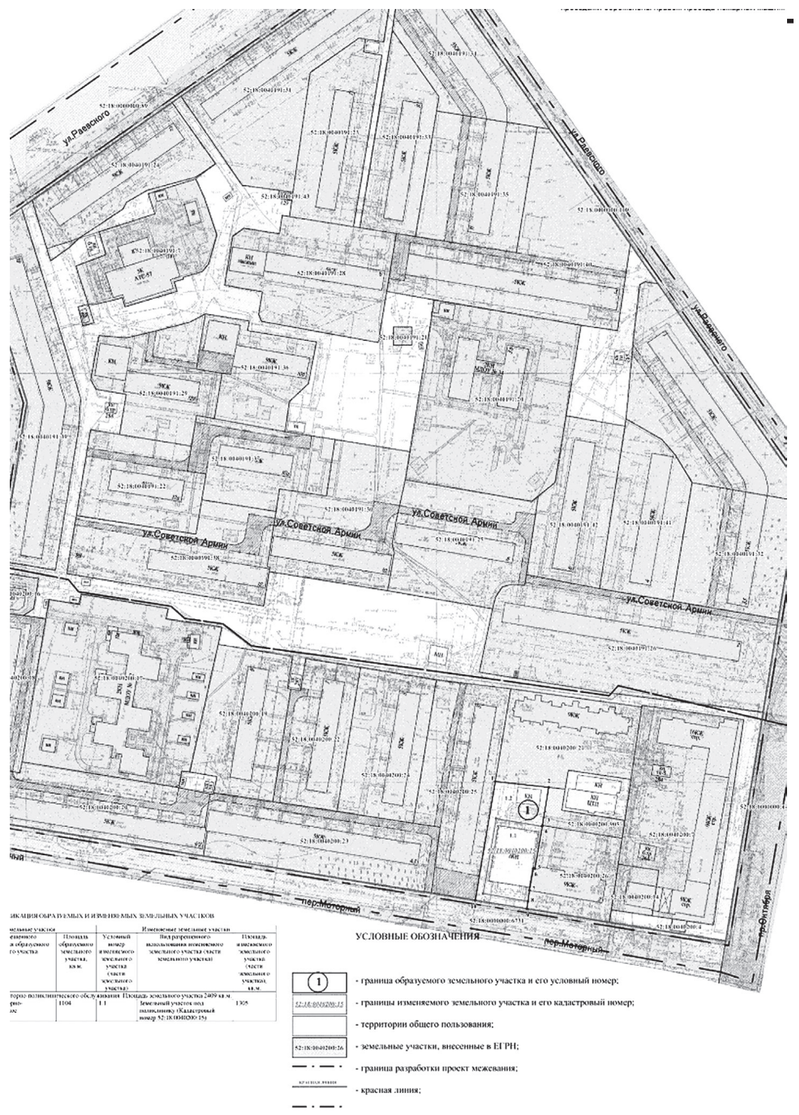

Включен в Реестр нормативных
актов органов исполнительной власти
Нижегородской области
02 октября 2018 года
№ в реестре 11785-406-007-02-03/29

ДЕПАРТАМЕНТ ГРАДОСТРОИТЕЛЬНОЙ ДЕЯТЕЛЬНОСТИ И РАЗВИТИЯ АГЛОМЕРАЦИЙ НИЖЕГОРОДСКОЙ ОБЛАСТИ
ПРИКАЗ
от 10.09.2018 № 07-02-03/29

Об утверждении документации по внесению изменений в проект межевания территории в границах улиц Глеба Успенского, Паскаля, Грекова, Адмирала Нахимова, реки Борзовка, улицы Геройская в Ленинском районе города Нижнего Новгорода

В соответствии со статьями 8^2, 41, 43, 46 Градостроительного кодекса Российской Федерации, пунктом 3 статьи 2 Закона Нижегородской области от 23 декабря 2014 года № 197-З «О перераспределении отдельных полномочий между органами местного самоуправления муниципальных образований Нижегородской области и органами государственной власти Нижегородской области», пунктом 3.6 Положения о департаменте градостроительной деятельности и развития агломераций Нижегородской области, утвержденного постановлением Правительства Нижегородской области от 25 июля 2007 года № 248, на основании постановления администрации города Нижнего Новгорода от 7 июня 2017 года № 2601 «О подготовке документации по внесению изменений в проект межевания территории в границах улиц Глеба Успенского, Паскаля, Грекова, Адмирала Нахимова, реки Борзовка, улицы Геройская в Ленинском районе города Нижнего Новгорода», письма департамента градостроительного развития и архитектуры администрации города Нижнего Новгорода от 29 ноября 2017 года № 12-01-02-7982/17/ис, с учетом протокола публичных слушаний и заключения о результатах публичных слушаний от 23 января 2018 года

приказываю:

1. Утвердить прилагаемую документацию по внесению изменений в проект межевания территории в границах улиц Глеба Успенского, Паскаля, Грекова, Адмирала Нахимова, реки Борзовка, улицы Геройская в Ленинском районе города Нижнего Новгорода.

2. Управлению территориального планирования департамента градостроительного развития территории Нижегородской области в течение четырех дней со дня утверждения направить документацию по внесению изменений в проект межевания территории в границах улиц Глеба Успенского, Паскаля, Грекова, Адмирала Нахимова, реки Борзовка, улицы Геройская в Ленинском районе города Нижнего Новгорода главе города Нижнего Новгорода.

3. Управлению экономического обеспечения градостроительной деятельности департамента градостроительного развития территории Нижегородской области разместить настоящий приказ на официальном сайте департамента градостроительной деятельности и развития агломераций Нижегородской области в информационно-телекоммуникационной сети «Интернет».

Директор департамента А.В.Бодриевский

УТВЕРЖДЕНА
приказом департамента градостроительной
деятельности и развития агломераций
Нижегородской области
от 10 сентября 2018 года № 07-02-03/29

Документация по внесению изменений в проект межевания территории в границах улиц Глеба Успенского, Паскаля, Грекова, Адмирала Нахимова, реки Борзовка, улицы Геройская в Ленинском районе города Нижнего Новгорода

I. Перечень и сведения о площади образуемых земельных участков, в том числе возможные способы их образования. Вид разрешенного использования образуемых земельных участков

Документацией по внесению изменений в проект межевания территории в границах улиц Глеба Успенского, Паскаля, Грекова, Адмирала Нахимова, реки Борзовка, улицы Геройская в Ленинском районе города Нижнего Новгорода предусматривается образование земельного участка:

Условный номер образуемого земельного участка	Площадь, м	Способ образования земельного участка	Вид разрешенного использования образуемого земельного участка
1	866	Перераспределение земельного участка с кадастровым номером 52:18:0050266:2 и земель, государственная собственность на которые не разграничена	Коммунальное обслуживание 3.1

II. Перечень и сведения о площади образуемых земельных участков, которые будут отнесены к территориям общего пользования или имуществу общего пользования, в том числе в отношении

(Продолжение на 5-й стр.)

(Продолжение. Начало на 4-й стр.)

которых предполагаются резервирование и (или) изъятие для государственных или муниципальных нужд

Документацией по внесению изменений в проект межевания территории в границах улиц Глеба Успенского, Паскаля, Грекова, Адмирала Нахимова, реки Борзовка, улицы Геройская в Ленинском районе города Нижнего Новгорода не предусмотрено образование земельных участков, которые будут отнесены к территориям общего пользования или имуществу общего пользования, в том числе в отношении которых предполагаются резервирование и (или) изъятие для государственных или муниципальных нужд.

III. Чертеж межевания территории

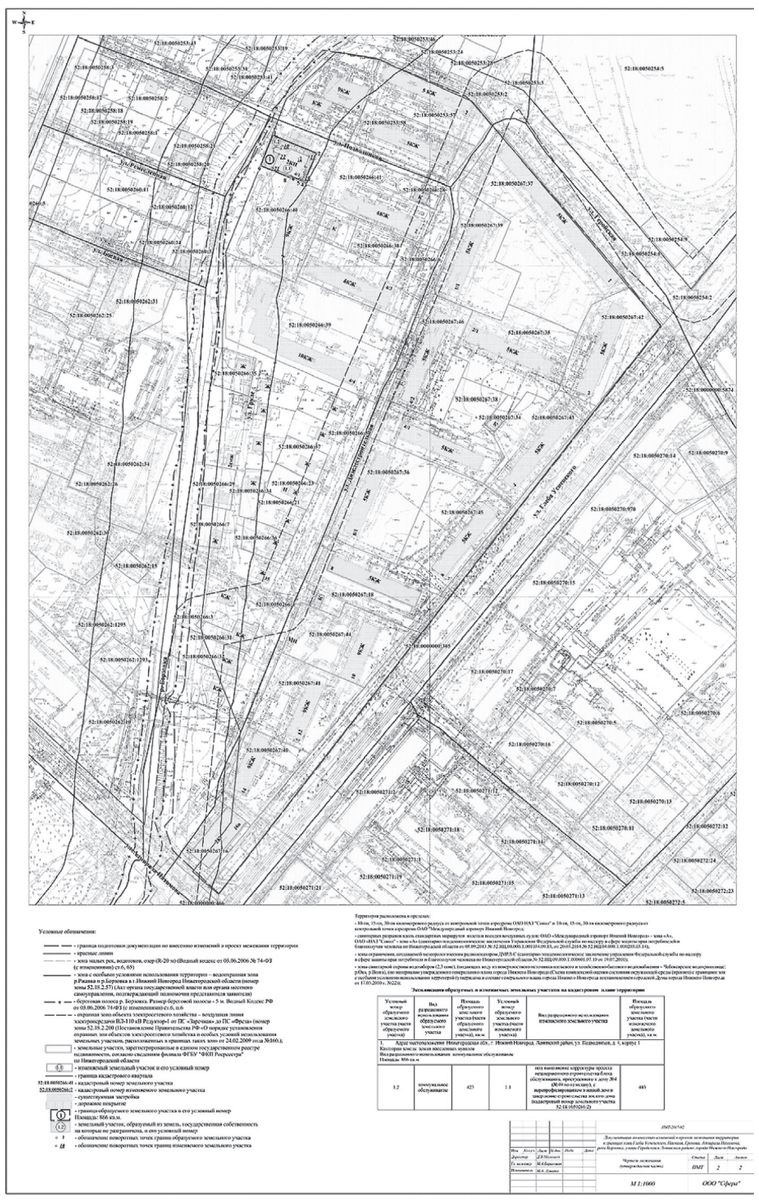

IV. Чертеж межевания территории

Включен в Реестр нормативных
актов органов исполнительной власти
Нижегородской области
02 октября 2018 года
№ в реестре 11786-406-006-01-03/40

**ДЕПАРТАМЕНТ
ГРАДОСТРОИТЕЛЬНОЙ ДЕЯТЕЛЬНОСТИ И
РАЗВИТИЯ АГЛОМЕРАЦИЙ НИЖЕГОРОДСКОЙ ОБЛАСТИ
ПРИКАЗ
от 07.09.2018 № 06-01-03/40**

Об утверждении документации по планировке территории от ул. Зайцева до ул. Рудничная, расположенной в Сормовском районе города Нижнего Новгорода

В соответствии со статьями 8^2, 41 - 43, 46 Градостроительного кодекса Российской Федерации, пунктом 3 статьи 2^1 Закона Нижегородской области от 23 декабря 2014 года № 197-З «О перераспределении отдельных полномочий между органами местного самоуправления муниципальных образований Нижегородской области и органами государственной власти Нижегородской области», пунктом 3.6^2 Положения о департаменте градостроительной деятельности и развития агломераций Нижегородской области, утвержденного постановлением Правительства Нижегородской области от 25 июля 2007 года № 248, на основании постановления администрации города Нижнего Новгорода от 19 апреля 2017 года № 1610, с учетом протокола публичных слушаний от 04 июня 2018 года и заключения о результатах публичных слушаний от 04 июня 2018 года, утвержденного главой города Нижнего Новгорода 18 июня 2018 года

приказываю:

1. Утвердить прилагаемую документацию по планировке (проект планировки и межевания) территории от ул. Зайцева до ул. Рудничная, расположенной в Сормовском районе города Нижнего Новгорода (далее - документация по планировке территории).

2. Управлению по развитию инженерной инфраструктуры департамента градостроительного развития территории Нижегородской области в течение четырех дней со дня утверждения направить документацию по планировке территории главе города Нижнего Новгорода.

3. Управлению экономического обеспечения градостроительной деятельности департамента градостроительного развития территории Нижегородской области разместить настоящий приказ на официальном сайте департамента градостроительной деятельности и развития агломераций Нижегородской области в информационно-телекоммуникационной сети «Интернет».

Директор департамента А.В.Бодриевский

УТВЕРЖДЕНА
приказом департамента
градостроительной деятельности
и развития агломераций
Нижегородской области
от7 сентября 2018 года№ 06-01-03/40

Документация по планировке (проект планировки и межевания) территории от ул. Зайцева до ул. Рудничная, расположенной в Сормовском районе города Нижнего Новгорода

I. Чертеж планировки территории

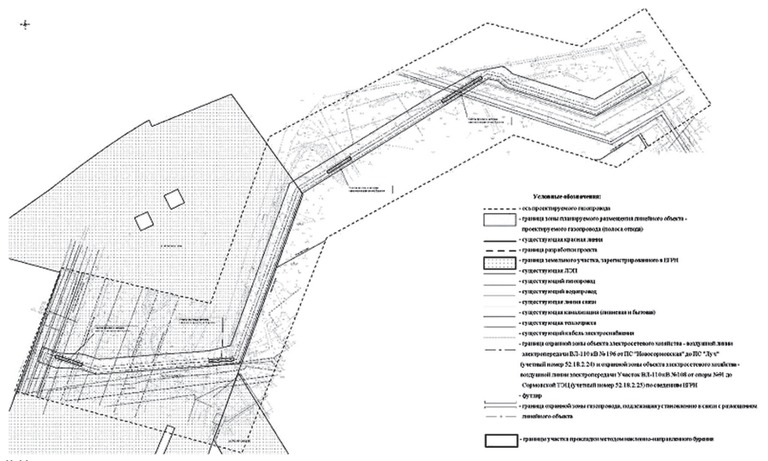

II.Чертеж межевания территории

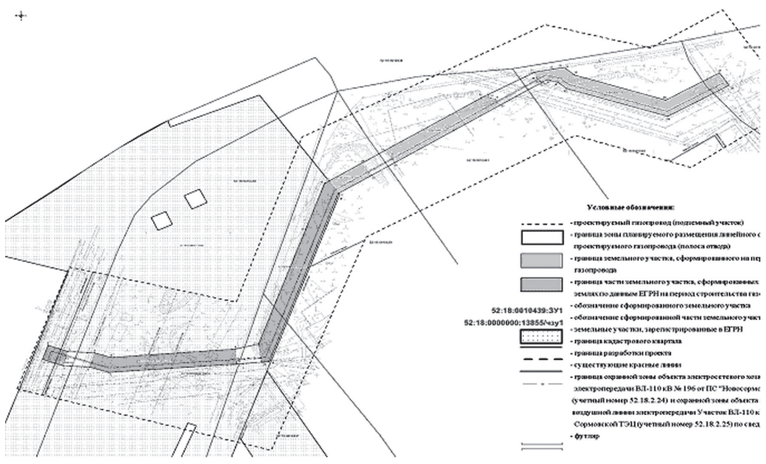

Включен в Реестр нормативных
актов органов исполнительной власти
Нижегородской области
02 октября 2018 года
№ в реестре 11787-319-880

**МИНИСТЕРСТВО
ЭКОЛОГИИ И ПРИРОДНЫХ РЕСУРСОВ
НИЖЕГОРОДСКОЙ ОБЛАСТИ
ПРИКАЗ
от 16.08.2018 № 880**

Об установлении зоны санитарной охраны эксплуатационной скважины в жилом районе «Северный» МП «Дивеевское ЖКХ» в с. Дивеево Нижегородской области

В соответствии с Федеральным законом от 30 марта 1999 года № 52-ФЗ «О санитарно-эпидемиологическом благополучии населения», руководствуясь Положением о министерстве экологии и природных ресурсов Нижегородской области, утвержденным постановлением Правительства Нижегородской области от 31 декабря 2010 года № 965, на основании санитарно - эпидемиологического заключения Управления Роспотребнадзора по Нижегородской области от 31 декабря 2013 года № 52.НЦ.15.000.Т.001514.12.13 о соответствии проекта зоны санитарной охраны эксплуатационной скважины в жилом районе «Северный» МП «Дивеевское ЖКХ» в с. Дивеево Нижегородской области государственным санитарно-эпидемиологическим правилам и нормативам

приказываю:

1. Установить границы зоны санитарной охраны эксплуатационной скважины в жилом районе «Северный» МП «Дивеевское ЖКХ» в с. Дивеево Нижегородской области согласно приложению 1 к настоящему приказу.

2. Установить режим хозяйственного использования территорий в границах зоны санитарной охраны эксплуатационной скважины в жилом районе «Северный» МП «Дивеевское ЖКХ» в с. Дивеево Нижегородской области согласно приложению 2 к настоящему приказу.

3. Во исполнение Федерального закона от 13 июля 2015 года № 218-ФЗ «О государственной регистрации недвижимости» представить в федеральный орган исполнительной власти, уполномоченный Правительством Российской Федерации на осуществление государственного кадастрового учета, государственной регистрации прав, ведение Единого государственного реестра недвижимости и предоставление сведений, содержащихся в Едином государственном реестре недвижимости, документы о зоне санитарной охраны эксплуатационной скважины в жилом районе «Северный» МП «Дивеевское ЖКХ» в с. Дивеево Нижегородской области как о зоне с особыми условиями использования территории.

4. Контроль за исполнением настоящего приказа возложить на первого заместителя министра Н.Н.Мочалину.

Министр А.В.Дряхлов

ПРИЛОЖЕНИЕ 1
к приказу министерства экологии
и природных ресурсов
Нижегородской области
от 16.08.18 № 880

Границы зоны санитарной охраны эксплуатационной скважины в жилом районе «Северный» МП «Дивеевское ЖКХ» в с. Дивеево Нижегородской области

Зона санитарной охраны (далее - ЗСО) организуется для эксплуатационной скважины в жилом районе «Северный» МП «Дивеевское ЖКХ» в с. Дивеево Нижегородской области в составе трех поясов: первый пояс (строгого режима) включает территорию расположения скважины, второй и третий пояса (пояса ограничений) включают территории, предназначенные для предупреждения микробного и химического загрязнения воды в водоносном пласте. Подземные воды отнесены к недостаточно защищенным от поверхностного загрязнения.

1. Границы первого пояса ЗСО скважины имеют форму окружности радиусом 50,0 метров. Скважина расположена в центре окружности.

Граница территории
первого пояса ЗСО эксплуатационной скважины в жилом районе «Северный»
МП «Дивеевское ЖКХ» в с. Дивеево Нижегородской области

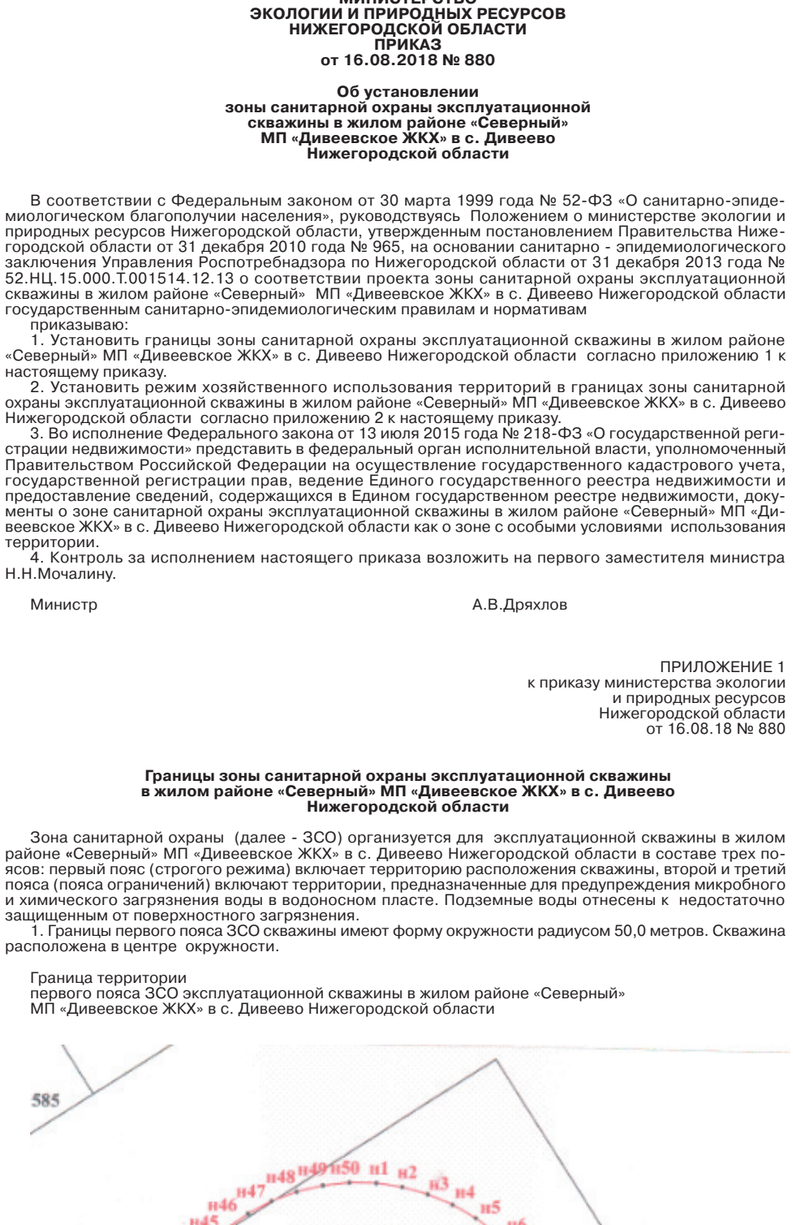

Координаты характерных точек границы первого пояса ЗСО эксплуатационной скважины в жилом районе «Северный» МП «Дивеевское ЖКХ» в с. Дивеево Нижегородской области

Обозначение характерных точек границ	Координаты, (МСК Дивеево)	
	x	y
1	2	3
Н 1	7862,53	4484,81
Н 2	7861,75	4491,04
Н 3	7860,18	4497,12
Н 4	7857,87	4502,96
Н 5	7854,85	4508,46
Н 6	7851,16	4513,54
Н 7	7846,86	4518,12
Н 8	7842,02	4522,12
Н 9	7836,72	4525,48
Н 10	7831,04	4528,16
Н 11	7825,07	4530,10
Н 12	7818,90	4531,27
Н 13	7812,63	4531,67
Н 14	7806,37	4531,27
Н 15	7800,20	4530,10
Н 16	7794,23	4528,16
Н 17	7788,54	4525,48
Н18	7783,24	4522,12
Н 19	7778,40	4518,12
Н 20	7774,11	4513,54
Н 21	7770,42	4508,46
Н 22	7767,39	4502,96
Н 23	7765,08	4497,12
Н 24	7763,52	4401,04
Н 25	7762,73	4484,81
Н 26	7762,73	4478,53
Н 27	7763,52	4472,30
Н 28	7765,08	4466,22
Н 29	7767,39	4460,38
Н 30	7770,42	4454,88
Н 31	7774,11	4449,80
Н 32	7778,40	4445,22
Н 33	7783,24	4441,22
Н 34	7788,54	4437,85
Н 35	7794,23	4435,18
Н 36	7800,20	4433,24
Н 37	7806,37	4432,06
Н 38	7812,63	4431,67
Н 39	7818,90	4432,06
Н 40	7825,07	4433,24
Н 41	7831,04	4435,18
Н 42	7836,72	4437,85
Н 43	7842,02	4441,22
Н 44	7846,86	4445,22
Н 45	7851,16	4449,80
Н 46	7854,85	4454,88
Н 47	7857,87	4460,38
Н 48	7860,18	4466,22
Н 49	7861,75	4472,30
Н 50	7862,53	4478,53
Н 1	7862,53	4484,81

2. Границы второго и третьего поясов ЗСО принимаются в соответствии с гидродинамическими расчетами и пунктом 2.2.2 СанПиН 2.1.4.1110-02.

2.1. Границы ЗСО второго пояса эксплуатационной скважины имеют форму окружности, радиус которой принимается равным 64,0 метрам от скважины.

Граница территории
второго пояса ЗСО эксплуатационной скважины в жилом районе «Северный»
МП «Дивеевское ЖКХ» в с. Дивеево Нижегородской области

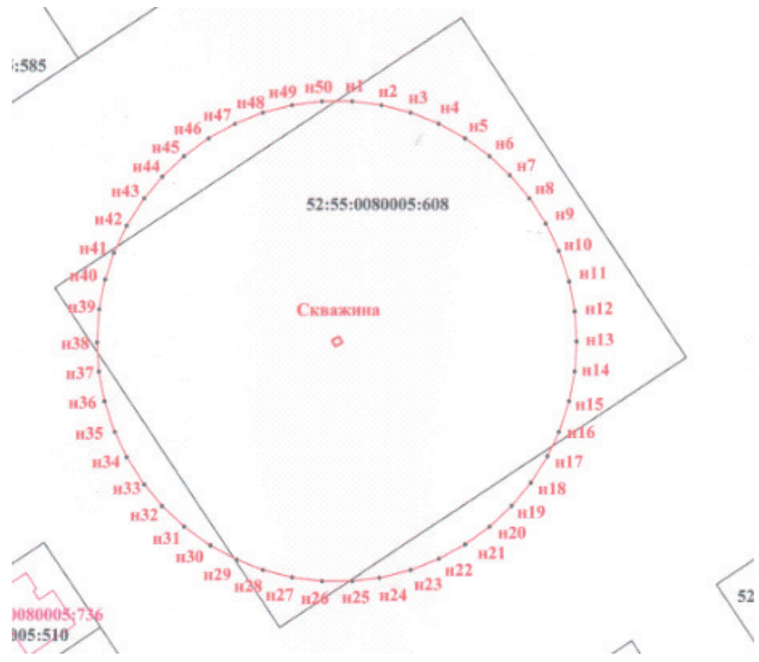

Координаты характерных точек границы второго пояса ЗСО эксплуатационной скважины в жилом районе «Северный» МП «Дивеевское ЖКХ» в с. Дивеево Нижегородской области

Обозначение характерных точек границ	Координаты, (МСК Дивеево)	
	x	y
1	2	3
Н 1	7871,52	4485,37
Н 2	7870,59	4492,72
Н 3	7868,74	4499,90
Н 4	7866,02	4506,79
Н 5	7862,45	4513,28
Н 6	7858,09	4519,27
Н 7	7853,02	4524,68
Н 8	7847,31	4529,40
Н 9	7841,72	4525,48
Н 10	7834,35	4536,52
Н 11	7827,30	4538,81
Н 12	7820,03	4540,20
Н 13	7812,63	4540,67
Н 14	7805,24	4540,20
Н 15	7797,96	4538,81
Н 16	7790,91	4536,52
Н 17	7784,21	4533,37
Н18	7777,95	4529,40
Н 19	7772,24	4524,68
Н 20	7767,17	4519,27
Н 21	7762,82	4513,28
Н 22	7759,25	4506,79
Н 23	7756,52	4499,90
Н 24	7754,68	4492,72
Н 25	7753,75	4485,37
Н 26	7762,73	4478,53
Н 27	7754,68	4470,61
Н 28	7756,52	4463,43
Н 29	7759,25	4456,55
Н 30	7762,82	4450,05
Н 31	7767,17	4444,06
Н 32	7772,24	4438,66
Н 33	7777,95	4433,93
Н 34	7784,21	4429,96
Н 35	7790,91	4426,81
Н 36	7797,96	4424,52
Н 37	7805,24	4423,13
Н 38	7812,63	4431,67
Н 39	7820,03	4423,13
Н 40	7827,30	4424,52
Н 41	7834,35	4426,81
Н 42	7841,06	4429,96
Н 43	7847,31	4433,93
Н 44	7853,02	4438,66
Н 45	7858,09	4444,06
Н 46	7862,45	4450,05
Н 47	7866,02	4456,55
Н 48	7868,74	4463,43
Н 49	7870,59	4470,61
Н 50	7871,52	4477,96
Н 1	7871,52	4485,37

2.2. Границы ЗСО третьего пояса эксплуатационной скважины имеют форму окружности, расстояние от скважины до границы составляет 306,0 метров.

Граница территории
третьего пояса ЗСО эксплуатационной скважины в жилом районе «Северный»
МП «Дивеевское ЖКХ» в с. Дивеево Нижегородской области

(Окончание на 6-й стр.)

Проверить выход ваших объявлений можно на сайте www.pravda-nn.ru в Официальном отделе

(Окончание. Начало на 5-й стр.)

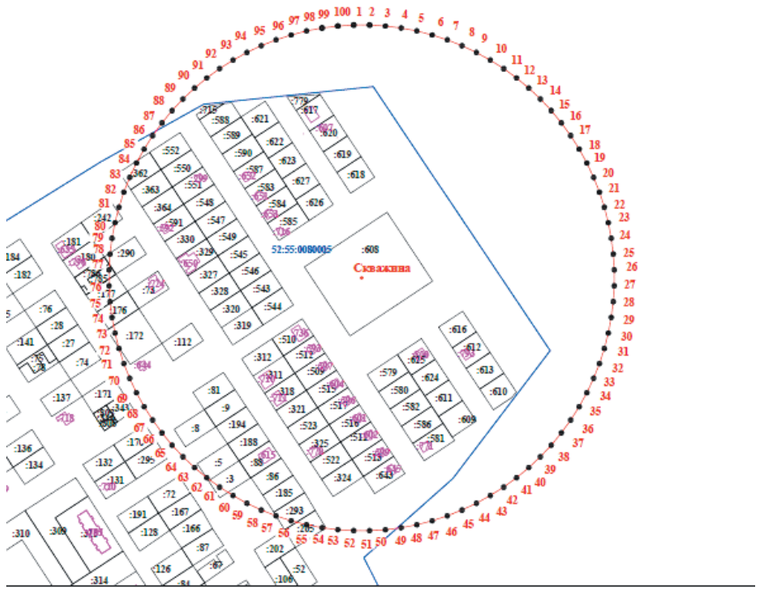

Координаты характерных точек границы третьего пояса ЗСО эксплуатационной скважины в жилом районе «Северный» МП «Дивеевское ЖКХ» в с. Дивеево Нижегородской области

Обозначение характерных точек границ	Координаты, (МСК Дивеево)	
	x	y
1	2	3
Н 1	8118,63	4472,05
Н 2	8118,63	4491,28
Н 3	8117,42	4510,48
Н 4	8115,01	4510,48
Н 5	8111,41	4529,56
Н 6	8106,63	4548,45
Н 7	8100,68	4585,37
Н 8	8093,60	4603,26
Н 9	8085,42	4620,66
Н 10	8076,15	4637,51
Н 11	8065,84	4653,75
Н 12	8054,54	4669,31
Н 13	8042,28	4684,13
Н 14	8029,11	4698,15
Н 15	8015,09	4711,32
Н 16	8000,27	4723,57
Н 17	7984,71	4734,88
Н18	7968,48	4745,18
Н 19	7951,62	4754,45
Н 20	7934,22	4762,64
Н 21	7916,34	4769,72
Н 22	7898,05	4775,66
Н 23	7879,42	4780,45
Н 24	7860,53	4784,05
Н 25	7841,44	4786,46
Н 26	7822,25	4787,67
Н 27	7803,52	478767
Н 28	7783,82	4786,46
Н 29	7764,74	4784,05
Н 30	7745,85	4780,45
Н 31	7727,22	4775,66
Н 32	7708,93	4769,72
Н 33	7691,05	4762,64
Н 34	7673,64	4754,45
Н 35	7656,79	4745,18
Н 36	7640,55	4734,88
Н 37	7624,99	4723,57
Н 38	7610,10	4711,32
Н 39	7596,15	4698,15
Н 40	7582,99	4684,13
Н 41	7570,73	4669,31
Н 42	7559,42	4653,75
Н 43	7549,12	4637,51
Н 44	7539,85	4620,66
Н 45	7531,66	4603,26
Н 46	7524,58	4585,37
Н 47	7518,64	4567,08
Н 48	7513,85	4548,45
Н 49	7510,25	4529,56
Н 50	7507,84	4510,48
Н 51	7506,63	4491,28
Н 52	7506,63	4472,05
Н 53	7507,84	4452,86
Н 54	7510,25	4433,78
Н 55	7313,85	4414,88
Н 56	7518,64	4396,25
Н 57	7524,58	4377,96
Н 58	7531,66	4360,08
Н 59	7539,85	4342,68
Н 60	7549,12	4325,82
Н 61	7559,42	4309,59
Н 62	7570,73	4294,03
Н 63	7582,99	4279,21
Н 64	7596,15	4265,19
Н 65	7610,17	4252,02
Н 66	7624,99	4239,76
Н 67	7640,55	4228,46
Н 68	7656,79	4218,15
Н 69	7673,64	4208,89
Н 70	7691,05	4200,70
Н 71	7708,93	4193,62
Н 72	7727,22	4187,67
Н 73	7745,85	4182,89
Н 74	7764,74	4179,29
Н 75	7783,82	4176,88
Н 76	7803,02	4175,67
Н 77	7822,25	4175,67
Н 78	7841,44	4176,88
Н 79	7860,53	4179,29
Н 80	7879,42	4182,89
Н 81	7898,05	4187,67
Н 82	7916,34	4193,62
Н 83	7934,22	4200,70
Н 84	7951,62	4208,89
Н 85	7968,48	4218,15
Н 86	7984,71	4228,46
Н 87	8000,27	4239,76
Н 88	8015,09	4252,02
Н 89	8029,11	4265,19
Н 90	8042,28	4279,21
Н 91	8054,54	4294,03
Н 92	8065,84	4309,59
Н 93	8076,15	4325,82
Н 94	8085,42	4342,68
Н 95	8093,60	4360,08
Н 96	8100,68	4377,96
Н 97	8106,63	4396,25
Н 98	8111,41	4414,88
Н 99	8115,01	4433,78
Н 100	8117,42	4452,86
Н 1	8118,63	4472,05

ПРИЛОЖЕНИЕ 2
к приказу министерства экологии
и природных ресурсов Нижегородской области
от 16.08.18 № 880

Режим хозяйственного использования территорий в границах зон санитарной охраны эксплуатационной скважины в жилом районе «Северный» МП «Дивеевское ЖКХ» в с. Дивеево Нижегородской области

Первый пояс зоны санитарной охраны

Территория первого пояса ЗСО должна быть спланирована для отвода поверхностного стока за ее пределы, озеленена, ограждена и обеспечена охраной. Дорожки к сооружениям должны иметь твердое покрытие. Водопроводные сооружения, расположенные в первом поясе зоны санитарной охраны, должны быть оборудованы с учетом предотвращения возможности загрязнения питьевой воды через оголовки и устья скважины, люки и переливные трубы резервуаров и устройства заливки насосов. Водозабор должен быть оборудован аппаратурой для систематического контроля соответствия фактического дебита при эксплуатации водопровода проектной производительности, предусмотренной при его проектировании и обосновании границ ЗСО.

На территории первого пояса зоны санитарной охраны запрещаются:

- посадка высокоствольных деревьев;
- все виды строительства, не имеющие непосредственного отношения к эксплуатации, реконструкции и расширению водопроводных сооружений, в том числе прокладка трубопроводов различного назначения;
- размещение жилых и хозяйственно-бытовых зданий, проживание людей;
- применение удобрений и ядохимикатов.

На территории второго пояса зоны санитарной охраны осуществляется:

- выполнение мероприятий по санитарному благоустройству территории населенных пунктов и других объектов (оборудование канализацией, устройство водонепроницаемых выгребов, организация отвода поверхностного стока и др.).

На территории второго пояса зоны санитарной охраны запрещаются:

- размещение кладбищ, скотомогильников, полей ассенизации, полей фильтрации, навозохранилищ, силосных траншей, животноводческих и птицеводческих предприятий и других объектов, обусловливающих опасность микробного загрязнения подземных вод;
- применение удобрений и ядохимикатов;
- рубка леса главного пользования и реконструкции.

На территории второго и третьего поясов зоны санитарной охраны осуществляется:

- выявление, тампонирование или восстановление всех старых, бездействующих, дефектных или неправильно эксплуатируемых скважин, представляющих опасность в части возможности загрязнения водоносных горизонтов;
- бурение новых скважин и новое строительство, связанное с нарушением почвенного покрова, производится при обязательном согласовании с центром государственного санитарно-эпидемиологического надзора;
- своевременное выполнение необходимых мероприятий по санитарной охране поверхностных вод, имеющих непосредственную гидрологическую связь с используемым водоносным горизонтом, в соответствии с гигиеническими требованиями к охране поверхностных вод.

На территории второго и третьего поясов зоны санитарной охраны запрещаются:

- закачка отработанных вод в подземные горизонты, подземное складирование твердых отходов и разработка недр земли;
- размещение складов горюче-смазочных материалов, ядохимикатов и минеральных удобрений, накопителей промстоков, шламохранилищ и других объектов, обусловливающих опасность химического загрязнения подземных вод.

Включен в Реестр нормативных
актов органов исполнительной власти
Нижегородской области
02 октября 2018 года
№ в реестре 11788-319-873

**МИНИСТЕРСТВО
ЭКОЛОГИИ И ПРИРОДНЫХ РЕСУРСОВ
НИЖЕГОРОДСКОЙ ОБЛАСТИ
ПРИКАЗ
от 14.08.2018 № 873**

**Об установлении
зоны санитарной охраны водозабора
ООО «Троицкий ключ», расположенного
в 2,6 км от д. Турбенево Вачского района
Нижегородской области**

В соответствии с Федеральным законом от 30 марта 1999 года № 52-ФЗ «О санитарно-эпидемиологическом благополучии населения», руководствуясь Положением о министерстве экологии и природных ресурсов Нижегородской области, утвержденным постановлением Правительства Нижегородской области от 31 декабря 2010 года № 965, на основании санитарно - эпидемиологического заключения Управления Роспотребнадзора по Нижегородской области от 20 июня 2018 года № 52.НЦ.04.000.Т.000880.06.18 о соответствии проекта зоны санитарной охраны водозабора ООО «Троицкий ключ», расположенного в 2,6 км от д. Турбенево Вачского района Нижегородской области государственным санитарно-эпидемиологическим правилам и нормативам

приказываю:

1. Установить границы зоны санитарной охраны водозабора ООО «Троицкий ключ», расположенного в 2,6 км от д. Турбенево Вачского района Нижегородской области, согласно приложению 1 к настоящему приказу.
2. Установить режим хозяйственного использования территорий в границах зоны санитарной охраны водозабора ООО «Троицкий ключ», расположенного в 2,6 км от д. Турбенево Вачского района Нижегородской области, согласно приложению 2 к настоящему приказу.
3. Во исполнение Федерального закона от 13 июля 2015 года № 218-ФЗ «О государственной регистрации недвижимости» представить в федеральный орган исполнительной власти, уполномоченный Правительством Российской Федерации на осуществление государственного кадастрового учета, государственной регистрации прав, ведение Единого государственного реестра недвижимости и предоставление сведений, содержащихся в Едином государственном реестре недвижимости, документы о зоне санитарной охраны водозабора ООО «Троицкий ключ», расположенного в 2,6 км от д. Турбенево Вачского района Нижегородской области.
4. Контроль за исполнением настоящего приказа возложить на первого заместителя министра Н.Н.Мочалину.

Министр А.В.Дряхлов

ПРИЛОЖЕНИЕ 1
к приказу министерства экологии
природных ресурсов
Нижегородской области
от 14.08.18 № 873

Границы зоны санитарной охраны водозабора ООО «Троицкий ключ», расположенного в 2,6 км от д. Турбенево Вачского района Нижегородской области

Зоны санитарной охраны (далее - ЗСО) организуются для скважины водозабора ООО «Троицкий ключ» в Вачском районе Нижегородской области в составе трех поясов: первый пояс (строгого режима) включает территорию расположения скважины, второй и третий пояса (пояса ограничений) включают территории, предназначенные для предупреждения микробного и химического загрязнения воды в водоносном пласте. Подземные воды отнесены к защищенным от поверхностного загрязнения.

1. Границы первого пояса ЗСО водозабора имеют форму окружности радиусом 30,0 метров. Скважина расположена в центре окружности.

Граница территории первого пояса ЗСО
водозабора ООО «Троицкий ключ» в Вачском районе
Нижегородской области

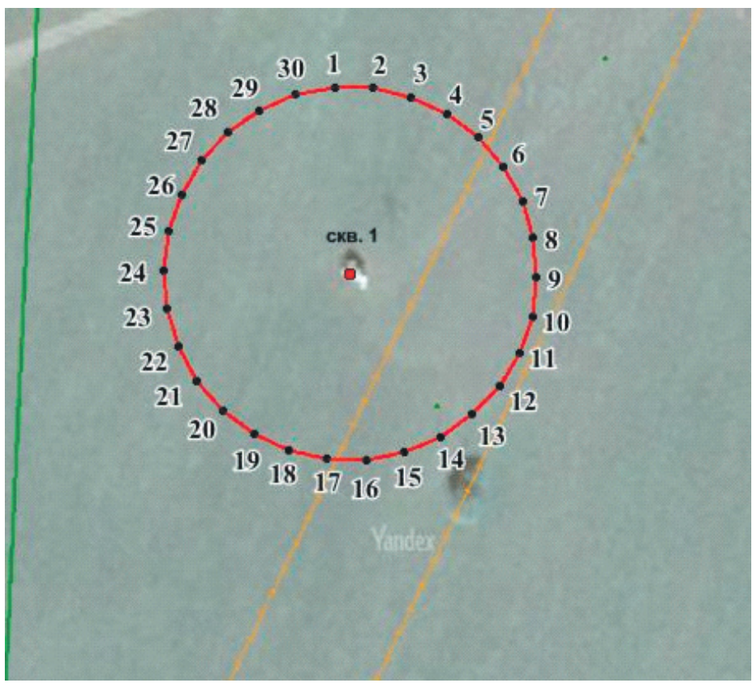

Координаты характерных точек границы первого пояса ЗСО водозабора ООО «Троицкий ключ» в Вачском районе
Нижегородской области

Обозначение характерных точек границ	Координаты (система координат МСК-52)	
	x	y
1	2	3
1	480336.16	1334359.13
2	480336.16	1334365.40
3	480334.85	1334371.53
4	480332.30	1334377.26
5	480328.62	1334382.34
6	480323.95	1334386.53
7	480318.52	1334389.67
8	480312.56	1334391.61
9	480306.32	1334392.26
10	480300.08	1334391.61
11	480294.12	1334389.67
12	480288.69	1334386.53
13	480284.03	1334382.34
14	480280.34	1334377.26
15	480277.79	1334371.53
16	480276.49	1334365.40
17	480276.49	1334359.13
18	480277.79	1334352.99
19	480280.34	1334347.26
20	480284.03	1334342.19
21	480288.69	1334337.99
22	480294.12	1334334.86
23	480300.08	1334332.92
24	480306.32	1334332.26
25	480312.56	1334332.92
26	480318.52	1334334.86
27	480323.95	1334337.99
28	480328.62	1334342.19
29	480332.30	1334347.26
30	480334.85	1334352.99
1	480336.16	1334359.13

2. Границы второго и третьего поясов ЗСО водозабора принимаются в соответствии с гидродинамическими расчетами и пунктом 2.2.2 СанПиН 2.1.4.1110-02.

2.1. Границы ЗСО второго пояса водозабора имеют форму окружности, радиус которой принимается равным 30,0 метрам от скважины.

Граница территории второго пояса ЗСО
водозабора ООО «Троицкий ключ» в Вачском районе
Нижегородской области



Координаты характерных точек границы второго пояса ЗСО водозабора ООО «Троицкий ключ» в Вачском районе
Нижегородской области

Обозначение характерных точек границ	Координаты (система координат МСК-52)	
	x	y
1	2	3
1	480336.16	1334365.40
2	480334.85	1334371.53
3	480332.30	1334377.26
4	480328.62	1334382.34
5	480323.95	1334386.53
6	480318.52	1334389.67
7	480312.56	1334391.61
8	480306.32	1334392.26
9	480300.08	1334391.61
10	480294.12	1334389.67
11	480288.69	1334386.53
12	480284.03	1334382.34
13	480280.34	1334377.26
14	480277.79	1334371.53
15	480276.49	1334365.40
16	480276.49	1334359.13
17	480277.79	1334352.99
18	480280.34	1334347.26
19	480284.03	1334342.19
20	480288.69	1334337.99
21	480294.12	1334334.86
22	480300.08	1334332.92
23	480306.32	1334332.26
24	480312.56	1334332.92
25	480318.52	1334334.86
26	480323.95	1334337.99
27	480328.62	1334342.19
28	480332.30	1334347.26
29	480334.85	1334352.99
30	480336.16	1334359.13
1	480336.16	1334365.40

2.2. Границы ЗСО третьего пояса скважины имеют форму окружности, расстояние от скважины до границы составляет 75,0 метров.

Граница территории третьего пояса ЗСО
водозабора ООО «Троицкий ключ» в Вачском районе
Нижегородской области

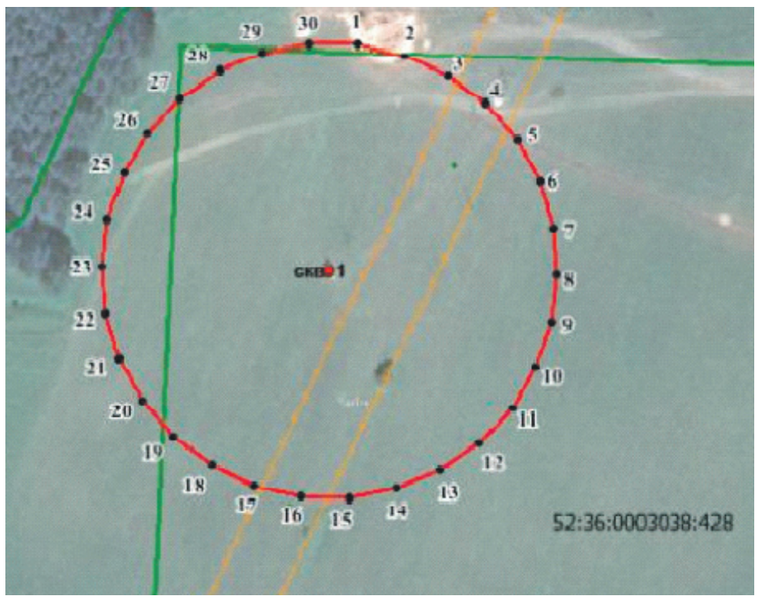

Координаты характерных точек границы третьего пояса ЗСО водозабора ООО «Троицкий ключ» в Вачском районе
Нижегородской области

Обозначение характерных точек границ	Координаты (система координат МСК-52)	
	X	У
1	2	3
1	480380.91	1334370.10
2	480377.65	1334385.44
3	480371.27	1334399.76
4	480362.06	1334412.45
5	480350.40	1334422.94
6	480336.83	1334430.78
7	480321.91	1334435.62
8	480306.32	1334437.26
9	480290.73	1334435.62
10	480275.82	1334430.78
11	480262.24	1334422.94
12	480250.59	1334412.45
13	480241.37	1334399.76
14	480234.99	1334385.44
15	480231.73	1334370.10
16	480231.73	1334354.42
17	480234.99	1334339.09
18	480241.37	1334324.76
19	480250.59	1334312.08
20	480262.24	1334301.59
21	480275.82	1334293.75
22	480290.73	1334288.90
23	480306.32	1334287.26
24	480321.91	1334288.90
25	480336.83	1334293.75
26	480350.40	1334301.59
27	480362.06	1334312.08
28	480371.27	1334324.76
29	480377.65	1334339.09
30	480380.91	1334354.42
1	480380.91	1334370.10

ПРИЛОЖЕНИЕ 2
к приказу министерства экологии
и природных ресурсов
Нижегородской области
от 14.08.18 № 873

Режим хозяйственного использования территорий в границах зон санитарной охраны водозабора ООО «Троицкий ключ», расположенного в 2,6 км от д. Турбенево Вачского района Нижегородской области

Первый пояс зоны санитарной охраны

Территория первого пояса ЗСО должна быть спланирована для отвода поверхностного стока за ее пределы, озеленена, ограждена и обеспечена охраной. Дорожки к сооружениям должны иметь твердое покрытие. Водопроводные сооружения, расположенные в первом поясе зоны санитарной охраны, должны быть оборудованы с учетом предотвращения возможности загрязнения питьевой воды через оголовки и устья скважины, люки и переливные трубы резервуаров и устройства заливки насосов. Водозабор должен быть оборудован аппаратурой для систематического контроля соответствия фактического дебита при эксплуатации водопровода проектной производительности, предусмотренной при его проектировании и обосновании границ ЗСО.

На территории первого пояса зоны санитарной охраны запрещаются:

- посадка высокоствольных деревьев;
- все виды строительства, не имеющие непосредственного отношения к эксплуатации, реконструкции и расширению водопроводных сооружений, в том числе прокладка трубопроводов различного назначения;
- размещение жилых и хозяйственно-бытовых зданий, проживание людей;
- применение удобрений и ядохимикатов.

На территории второго пояса зоны санитарной охраны осуществляется:

- выполнение мероприятий по санитарному благоустройству территории населенных пунктов и других объектов (оборудование канализацией, устройство водонепроницаемых выгребов, организация отвода поверхностного стока и др.).

На территории второго пояса зоны санитарной охраны запрещаются:

- размещение кладбищ, скотомогильников, полей ассенизации, полей фильтрации, навозохранилищ, силосных траншей, животноводческих и птицеводческих предприятий и других объектов, обусловливающих опасность микробного загрязнения подземных вод;
- применение удобрений и ядохимикатов;
- рубка леса главного пользования и реконструкции.

На территории второго и третьего поясов зоны санитарной охраны осуществляется:

- выявление, тампонирование или восстановление всех старых, бездействующих, дефектных или неправильно эксплуатируемых скважин, представляющих опасность в части возможности загрязнения водоносных горизонтов;
- бурение новых скважин и новое строительство, связанное с нарушением почвенного покрова, производится при обязательном согласовании с центром государственного санитарно-эпидемиологического надзора;
- своевременное выполнение необходимых мероприятий по санитарной охране поверхностных вод, имеющих непосредственную гидрологическую связь с используемым водоносным горизонтом, в соответствии с гигиеническими требованиями к охране поверхностных вод.

На территории второго и третьего поясов зоны санитарной охраны запрещаются:

- закачка отработанных вод в подземные горизонты, подземное складирование твердых отходов и разработка недр земли;
- размещение складов горюче-смазочных материалов, ядохимикатов и минеральных удобрений, накопителей промстоков, шламохранилищ и других объектов, обусловливающих опасность химического загрязнения подземных вод (допускается в пределах третьего пояса зоны санитарной охраны при условии выполнения специальных мероприятий по защите водоносного горизонта от загрязнения при наличии санитарно-эпидемиологического заключения, выданного с учетом заключения органов геологического контроля).

Территориальное Управление Росимущества в Нижегородской области в лице Общества с ограниченной ответственностью «Автосалон Мещерский» сообщает: «19» марта 2019 года в 11 час. 00 мин. по местному времени по адресу: г. Нижний Новгород, пл. Горького, д. 6, 7-й этаж, аукционный зал ТУ Росимущества состоятся публичные торги по продаже арестованного заложенного имущества:

Лот 1: а/м NISSAN X-TRAIL черного цвета, 2013 г.в., гос. №М920ЕУ152, VIN Z8NTBNT31DS093275, без внешних повреждений и вмятин, отсутствует датчик с левой стороны заднего хода (парктроник), в комплекте ключи и св-во о регистрации т/с, зарегистрировано ограничение, должник Лабекина О.А. Начальная цена - 646000,00 руб. Задаток - 30000,00 руб. Шаг аукциона - 5000,00 руб. Реализуется на основании Поручения ТУ Росимущества в НО №666 от 16.10.2018 и постановления Дзержинского РО УФССП по Нижегородской обл. о снижении цены переданного на реализацию имущества на 15% б/н от 19.12.2018. **Лот 2:** каток 3 ККШ-6.0, 2013 г.в., б/у. Начальная цена - 119000,00 руб. Задаток - 5000,00 руб. Шаг аукциона - 1000,00 руб. **Лот 3:** шасси самоходное «Агромаш» 30 СШ 121 Д, 2013 г.в., б/у. Начальная цена - 2320500,00 руб. Задаток - 100000,00 руб. Шаг аукциона - 20000,00 руб. **Лот 4:** грабли роторные навесные, 2013 г.в., б/у. Начальная цена - 212500 руб. Задаток - 10000,00 руб. Шаг аукциона - 2000,00 руб. **Лот 5:** ковш 0,8 ПФУ-081-08, 2013 г.в., б/у. Начальная цена - 26775,00 руб. Задаток - 1000,00 руб. Шаг аукциона - 200,00 руб. **Лот 6:** погрузчик фронтальный ПФУ-081-08, 2013 г.в., б/у. Начальная цена - 102000,00 руб. Задаток - 5000,00руб. Шаг аукциона - 1000,00 руб. **Лоты 2-6:** должник - ООО «Кондрыкино». Реализуются на основании Поручения ТУ Росимущества в НО №757 от 05.12.2018 и постановления СПИ Большеболдинского РО УФССП по Нижегородской обл. о снижении цены переданного на реализацию имущества на 15% №52014/19/1636 от 06.02.19. **Лот 7:** трактор МТЗ «Беларус-82.1», 2013 г.в., №808158233, двигатель №764571, зарегистрировано ограничение. Начальная цена - 631833,05 руб. Задаток - 30000,00 руб. Шаг аукциона - 6000,00 руб. **Лот 8:** транспортер навозный ТСН-160, 2012 г.в., б/у. Начальная цена - 198900,00 руб. Задаток - 9000,00 руб. Шаг аукциона - 1000,00 руб. **Лот 9:** стойловое оборудование привязного содержания КРС с автоматическим съемом цепи и дугами ограждения на 200 голов, б/у. Начальная цена - 127500 руб. Задаток - 6000,00 руб. Шаг аукциона - 1000,00 руб. **Лот 10:** установка доения молока MILK PLUS на 200 голов, 2012 г.в., б/у. Начальная цена - 418200,00руб. Задаток-20000,00руб. Шаг аукциона-4000,00руб. **Лот 11:** система поения на 200 голов, 2012 г.в., б/у. Начальная цена - 127500,00 руб. Задаток - 6000,00 руб. Шаг аукциона - 1000,00 руб. **Лот 12:** трактор МТЗ «Беларус-81.1», 2013 г.в., №808153280, двигатель №765579, зарегистрировано ограничение. Начальная цена - 631833,05 руб. Задаток - 30000,00 руб. Шаг аукциона - 6000,00 руб. **Лот 13:** зерноуборочный комбайн «Енисей - 950», ЖКН-5, 2013 г.в., двигатель №А0396628, зав. №4254, зарегистрировано ограничение. Начальная цена - 3527500,00 руб. Задаток - 170000,00 руб. Шаг аукциона - 35000,00 руб. **Лоты 7-13:** должник - ООО «Кондрыкино». Реализуются на основании Поручения ТУ Росимущества в НО №758 от 05.12.2018 и постановления СПИ Большеболдинского РО УФССП по Нижегородской обл. о снижении цены переданного на реализацию имущества на 15% №52014/19/1635 от 06.02.19. **Лот 14:** а/м MITSUBISHI ASX16 черного цвета, 2010 г.в., гос. №В255УМ152, VIN JMBXNGA1WBZ012607, зарегистрировано ограничение, должник Смирнов Д.А. Начальная цена - 488750,00 руб. Задаток - 20000,00 руб. Шаг аукциона - 4000,00 руб. Реализуется на основании Поручения ТУ Росимущества в НО №759 от 05.12.2018 и постановления СПИ Дзержинского РО УФССП по Нижегородской обл. о снижении цены переданного на реализацию имущества на 15% №52029/19/318454 от 25.01.19. **Лот 15:** автоматическая линия RT 112A Seri No 01 2013 по производству рафинированного сахара, в комплектацию входит: система снабжения, дробления и подачи сахара, пресс для формирования кубиков сахара (форма-кубик 1 шт. - 17 мм), шасси для прессовочной машины из стали, миксер для перемешивания, загрузочный бункер, туннели для сушки и охлаждения из стали, спиральная сушка, робот-автомат по укладке прессованного сахара в коробки, машина для формирования коробок под сахар (3 типа размера), машина для закрывания коробки, система конвейеров для транспортировки коробок, главная электрическая панель, электрическая панель для робота, б/у, должник ООО «ПОВОЛЖЬЕ-НН». Начальная цена - 3641400,00* руб. Задаток - 180000,00 руб. Шаг аукциона - 35000,00 руб. Реализуется на основании Поручения ТУ Росимущества в НО №760 от 05.12.2018 и постановления СПИ Приокского РО УФССП по Нижегородской обл. о снижении цены переданного на реализацию имущества на 15% №52006/19/13780 от 28.01.19 *Цена с НДС. **Лот 16:** автофургон марки 27901-0000010-20, 2006 г.в., VIN X5J27901070003326, ПТС 52 46 №593695, ключи в комплекте, зарегистрировано ограничение. Начальная цена - 116280* руб. Задаток - 5000,00 руб. Шаг аукциона - 1000,00 руб. **Лот 17:** автофургон марки 578801, 2011 г.в., VIN Z74578801B0007710, ПТС 52 25 №178068, ключи в комплекте, зарегистрировано ограничение. Начальная цена - 263160,00* руб. Задаток - 13000,00 руб. Шаг аукциона - 2000,00 руб. **Лот 18:** автофургон марки 172411, 2011 г.в., VIN Z74172411C0013616, ПТС 52 46 №593699, ключи в комплекте, зарегистрировано ограничение. Начальная цена - 208080,00* руб. Задаток - 10000,00 руб. Шаг аукциона - 2000,00 руб. **Лот 19:** автофургон марки 172411, 2011 г.в., VIN Z74172411B0010159, ключи в комплекте, зарегистрировано ограничение. Начальная цена - 208080,00* руб. Задаток - 10000,00 руб. Шаг аукциона - 2000,00руб. **Лоты 16-19:** должник - ООО «ПОВОЛЖЬЕ-НН». Реализуются на основании Поручения ТУ Росимущества в НО №761 от 05.12.2018 и постановления СПИ Приокского РО УФССП по Нижегородской обл. о снижении цены переданного на реализацию имущества на 15% №52006/19/13778 от 28.01.19. *Цена с НДС. **Лот 20:** а/м КИА РИО красного цвета, 2010 г.в., гос. №М978ОК152, VIN XWEDH511AA0002, зарегистрировано ограничение, должник Миннихазеев В.А. Начальная цена - 289000 руб. Задаток - 14000,00 руб. Шаг аукциона - 2000,00руб. Реализуется на основании Поручения ТУ Росимущества в НО №804 от 29.12.2018 и постановления СПИ Вознесенского РО УФССП по Нижегородской обл. о передаче арестованного имущества на торги №52022/18/29065 от 03.12.2018. **Лот 21:** а/м TOYOTA CAMRY бежевого цвета, 2008 г.в., гос. №Х002УА52, VIN JTNBE40KX03186840, ПТС 77 УВ 211398, зарегистрировано ограничение, должник Резчиков С.В. Начальная цена - 513845,00руб. Задаток - 25000,00 руб. Шаг аукциона - 5000,00 руб. Реализуется на основании Поручения ТУ Росимущества в НО №807 от 29.12.2018 и постановления СПИ Кстовского МРО УФССП по Нижегородской обл. о передаче арестованного имущества на торги №52035/18/1207467 от 10.12.2018. **Лот 22:** а/м LADA KALINA 111930, цвет темно-серый металлик, 2008 г.в., гос. №Х520РВ52, VIN XTA11193080079531, двигатель №4978284, зарегистрировано ограничение, должник Громов Р.А. Начальная цена - 265000,00 руб. Задаток - 13000,00 руб. Шаг аукциона - 2000,00 руб. Реализуется на основании Поручения ТУ Росимущества в НО №1 от 24.01.2019 и постановления СПИ Городецкого РО УФССП по Нижегородской обл. о передаче арестованного имущества на торги б/н от 04.12.2018. **Лот 23:** а/м ВАЗ211120 (универсал), 2008 г.в., гос. №Х388КС52, VIN XTA21112080303824, кузов (прицеп) №XTA21112080303824, двигатель №2189559, объем двигателя 1596.000 см куб., ржавые двери, капот, бампер, зарегистрировано ограничение, должник Романычев И.В. Начальная цена - 19200 руб. Задаток - 900,00 руб. Шаг аукциона - 100,00 руб. Реализуется на основании Поручения ТУ Росимущества в НО №2 от 24.01.2019 и постановления СПИ Чкаловского РО УФССП по Нижегородской обл. о передаче арестованного имущества на торги №52055/18/116597 от 03.12.2018. **Лот 24:** а/м Sasng Young Kyron серого цвета, 2008 г.в., гос. №К696СТ152, VIN KPT0A1KS9P106325, вмятина на заднем бампере и правом крыле, зарегистрировано ограничение, должник Емелин И.Г. Начальная цена - 332450,00 руб. Задаток - 15000,00 руб. Шаг аукциона - 3000,00 руб. Реализуется на основании Поручения ТУ Росимущества в НО №22 от 01.02.2019 и постановления СПИ Сормовского РО УФССП по Нижегородской обл. о передаче арестованного имущества на торги №52008/18/352918 от 14.12.2018. **Лот 25:** а/м CHEVROLET LACETTI темно-красного цвета, 2008 г.в., гос. №Е260РМ152, VIN KL1NF196JBK937868, зарегистрировано ограничение, должник Давыдова Т.В. Начальная цена - 234000,00 руб. Задаток - 10000,00 руб. Шаг аукциона - 2000,00 руб. Реализуется на основании Поручения ТУ Росимущества в НО №23 от 01.02.2019 и постановления СПИ СО по ОИП УФССП по Нижегородской обл. о передаче арестованного имущества на торги б/н от 10.12.2018. **Лот 26:** а/м VOLKSWAGEN GOLF серебристого цвета, 2001 г.в., гос. №М678КА152, VIN WVWZZZ1JZ1W489876, по кузову имеются многочисленные сколы и царапины, отсутствуют: двигатель, АКПП и другие агрегаты, зарегистрировано ограничение, должник Рязанов А.И. Начальная цена - 210000,00 руб. Задаток - 10000,00 руб. Шаг аукциона - 2000,00руб. Реализуется на основании Поручения ТУ Росимущества в НО №24 от 01.02.2019 и постановления СПИ СО по ОИП УФССП по Нижегородской обл. о передаче арестованного имущества на торги б/н от 09.01.2019.

Заявки на участие в торгах с прилагаемыми к ним документами принимаются с даты опубликования настоящего информационного сообщения по «12» марта 2019 г. включительно с понедельника по четверг с 10:00 до 16:00, в пятницу с 10:00 до 15:00 по адресу: г. Нижний Новгород, ул. Мануфактурная, д. 14, оф. 206/3. Подведение итогов приема заявок на участие в торгах проводится «14» марта 2019 г. в 15:00 по местному времени.

Условия участия в торгах (аукционе)

Торги по всем заявленным лотам проводятся в форме аукциона, открытого по составу участников и открытого по форме подачи предложений по цене приобретаемого имущества. Во время проведения аукциона присутствие участников является обязательным условием.

Порядок внесения задатка

Для внесения задатка с Претендентом заключается договор о задатке. Подписанный с обеих сторон и зарегистрированный договор о задатке является основанием для безналичного перечисления денежных средств на расчетный счет, указанный в заключённом с Претендентом договоре о задатке. Заключение договора о задатке осуществляется по месту приема заявок с 10.00 до 16.00, в пятницу с 10:00 до 15:00. Образец заполнения и форма договора о задатке находятся по месту подачи заявок. Денежные средства должны быть внесены не позднее даты окончания приёма заявок. Задаток считается внесённым с даты поступления всей суммы задатка на указанный счёт. Претендент приобретает статус участника торгов после подписания членами комиссии протокола приема заявок. В случае поступления всей суммы задатка на счет, указанный в договоре о задатке, после окончания срока приема заявок Претендент не приобретает статус участника торгов. Данное информационное сообщение является публичной офертой для заключения договора о задатке в соответствии со статьей 437 Гражданского кодекса РФ, а подача претендентом заявки и перечисление задатка на вышеуказанный счет являются акцептом такой оферты, после чего договор о задатке считается заключенным в письменной форме.

Порядок подачи заявки на участие в торгах (аукционе)

Претендент после исполнения обязательств по договору о задатке заполняет два экземпляра заявки на участие в торгах (образец заполнения и форма заявки на участие в торгах находятся по месту подачи заявок) и составляет в двух экземплярах опись документов, представляемых для участия в торгах.

К участию в аукционе допускаются юридические и физические лица, представившие в оговоренные в информационном сообщении сроки, оформленные надлежащим образом следующие документы:

- заявка на участие в аукционе по установленной форме в двух экземплярах;
- платежный документ с отметкой банка об исполнении, подтверждающее внесение претендентом задатка в счет обеспечения оплаты приобретаемого имущества в соответствии с договором о задатке, заключаемым с Продавцом до перечисления денежных средств (в назначении платежа должны быть указаны номер и дата заключенного договора о задатке);
- копия паспорта (для физических лиц);
- опись представленных документов, подписанная претендентом или его уполномоченным представителем, представляется в двух экземплярах, один из которых с указанием даты и времени (часы, минуты) приема заявки, удостоверенный подписью Продавца, возвращается претенденту;
- нотариально удостоверенное согласие супруга лица, подающего заявку, на совершение сделок в соответствии со ст. 35 Семейного кодекса РФ (в случае реализации недвижимого имущества).

Юридические лица дополнительно представляют:

- нотариально заверенные копии учредительных документов и свидетельства о государственной регистрации;
- надлежащим образом оформленные и заверенные документы, подтверждающие полномочия органов управления и должностных лиц претендента;
- письменное решение соответствующего органа управления претендента о приобретении указанного имущества, в случае, если это предусмотрено учредительными документами претендента;
- копию бухгалтерского баланса на последнюю отчетную дату;
- доверенность на лицо (или нотариально заверенная копия), имеющее право действовать от имени претендента;
- иные документы в соответствии с требованиями законодательства РФ.

Победителем аукциона признается участник, предложивший наиболее высокую цену за продаваемое имущество. В день проведения аукциона с победителем торгов подписывается протокол о результатах торгов. При отказе от подписания протокола о результатах торгов и невнесении денежных средств в счет оплаты приобретенного имущества задаток победителю торгов не возвращается. Участникам торгов, не ставшим победителями, суммы внесенных ими задатков возвращаются в соответствии с действующим законодательством Российской Федерации. Сумма задатка, внесенного победителем торгов, засчитывается в счет исполнения обязательств по оплате приобретенного имущества. С победителем торгов по продаже имущества заключается договор купли-продажи в соответствии с действующим законодательством. Организатор торгов оставляет за собой право снять выставленное имущество с торгов по основаниям, предусмотренным законодательством Российской Федерации.

В публичных торгах не могут участвовать должник, организации, на которые возложены оценка и реализация имущества должника, и работники указанных организаций, должностные лица органов государственной власти, органов местного самоуправления, чье участие в торгах может оказать влияние на условия и результаты торгов, а также члены семей соответствующих физических лиц.

Все вопросы, касающиеся проведения аукциона, но не нашедшие отражения в настоящем информационном сообщении, регулируются в соответствии с законодательством Российской Федерации. Получить дополнительную информацию об аукционе и правилах его проведения, ознакомиться с формами документов, условиями договора о задатке, а также участники торгов могут ознакомиться с документацией, характеризующей предмет торгов по продаже движимого имущества, по адресу: г. Нижний Новгород, ул. Мануфактурная, д. 14, оф. 206/3, телефон для справок – +7 (920) 034-77-71, +7 (908) 151-12-42, **e-mail:** autonamechere@yandex.ru, сайт: http://продажа-имущества.рф . ***Доверенность ТУ Росимущества в Нижегородской области от 27.04.2018 г. №АЮ-08/3506.***

Территориальное Управление Федерального агентства по управлению государственным имуществом в Нижегородской области в лице поверенной организации Общество с ограниченной ответственностью «Норма 52» (ОГРН 1155263000441) сообщает: 20 марта 2019 г. в 11 час. 30 мин. по местному времени по адресу: г. Нижний Новгород, пл. Горького, д. 6, 7-й этаж, аукционный зал **состоятся публичные торги по продаже арестованного* и арестованного заложенного имущества:**

Лот №1: а/м Hundai IX35 серебристого цвета, 2014 г.в., гос. №М666КЕ152, VIN TMAJU81EBFJ664819, зарегистрировано ограничение на регистрационные действия, принадлежащий Малекову М.З. **Начальная цена – 1048900 руб. Сумма задатка – 50000 руб. Шаг аукциона – 10000 руб.**

Лот №2: а/м Renault Megane, гос. №Н573ЕЕ152, VIN VF1KZ090E44227397, зарегистрировано ограничение на регистрационные действия, принадлежащий Токареву С.В. **Начальная цена – 550000 руб. Сумма задатка – 25000 руб. Шаг аукциона – 5000 руб.**

Лот №3: а/м LADA GRANTA (седан) 219010 белого цвета, 2014 г.в., гос. №Н093КО152, VIN XTA219010F0310836, двигатель №6254703, 87.000 л.с., ПТС 63НУ 390499, св-во о регистрации ТС 5217 063564 от 24.10.2014 г., на бампере трещина, вмятины под задними левой и правой фарами и на лобовом стекле, зарегистрировано ограничение на регистрационные действия, принадлежащий Бакуменко Л.Н. **Начальная цена – 305520 руб. Сумма задатка – 15000 руб. Шаг аукциона – 3000 руб.**

Лот №4: опрыскиватель ОП 2000/18, 2000 г.в., отсутствует насос фарсунки, рабочее состояние не проверялось, б/у, принадлежащий ИП ГКФХ Гутников В.В. **Начальная цена – 80500 руб. Сумма задатка – 3000 руб. Шаг аукциона – 1000 руб.**

Лот №5: грузовой бортовой а/м МАЗ 437043-322 белого цвета, 2012 г.в., гос. №К335АС152, VIN Y3M437043C0002367, на ходу, зарегистрировано ограничение на регистрационные действия, принадлежащий ИП Емелин И.Г. **Начальная цена – 336600 руб. Сумма задатка – 15000 руб. Шаг аукциона – 3000 руб.**

Лот №6: т/с самосвал ГАЗ САЗ-3507-01 светло-серого цвета, 2000 г.в., гос. №К853УС152, VIN X3E350701Y0090635, модель, № двигатель 5II00A XI003II33, шасси (рама) №Y0803450, отсутствуют бензобак, КПП, коробка отбора мощности, корзина сцепления, не на ходу, кузов сильно подвергнут коррозии, на борту установлен рекламный щит, боковые стекла кабины закрыты железом, зарегистрировано ограничение на регистрационные действия, принадлежащий Клочко Ю.В.
Начальная цена – 102000 руб. Сумма задатка – 5000 руб. Шаг аукциона – 1000 руб.

Лот №7: Автотранспортное средство VOLKSWAGEN POLO белого цвета, 2013 г.в., гос. №М898ВТ152, VIN XW8ZZZ61ZDG061495, зарегистрировано ограничение на регистрационные действия, принадлежащий Ермошиной Л.В. **Начальная цена – 267336, 90 руб. Сумма задатка – 13000 руб. Шаг аукциона – 2000 руб.**

Лот №8: а/м Хендай I30, 2012 г.в., гос. №К868НО 152, VIN TTMAD251BADJ030548, повреждены передний и задний бамперы, по кузову имеются сколы и царапины, зарегистрировано ограничение на регистрационные действия, принадлежащий Ананичевой О.А. Начальная цена – 306 000 руб. Сумма задатка – 13 000 руб. Шаг аукциона – 3 000 руб.

Лот №9*: а/м НИССАН ЖУК, 2013 г.в., гос. №А777ОА52, VIN SJNFBAF15U6438461, двигатель №295429R, мощность двигателя 86.000 кВт, 117.000 л.с., ПТС 78УУ 069541, св-во о регистрации ТС 5239 985419 от 31.03.2016, зарегистрировано ограничение на регистрационные действия, принадлежащий Лавровой С.К. **Начальная цена – 596400 руб. Сумма задатка – 300000 руб. Шаг аукциона – 5000 руб.**

Заявки на участие в торгах к ним документами принимаются с даты опубликования настоящего информационного сообщения по 12 марта 2019 года до 16:00 Подведение итогов приема заявок на участие в торгах по продаже арестованного и арестованного заложенного проводится 14 марта 2019 года в 15 час. 00 мин. по местному времени. Подведение результатов торгов арестованного и арестованного заложенного имущества проводится 20 марта 2019 года в 11 час. 30 мин. по местному времени.

Торги по всем заявленным лотам проводятся в форме аукциона, открытого по составу участников и открытого по форме подачи предложений по цене приобретаемого имущества. Во время проведения аукциона присутствие участников является обязательным условием.

Имущество реализуется на основании решения суда и постановления судебного пристава-исполнителя:

№1: Сормовского РО УФССП по Нижегородской области о передаче арестованного имущества на торги б/н от 07.12.2018 и поручения ТУ Росимущества в Нижегородской области №11 от 24.01.2019 г.

№2: Канавинского РО УФССП по Нижегородской области о передаче арестованного имущества на торги №52002/19/2626 от 14.01.2019 и поручения ТУ Росимущества в Нижегородской области №35 от 01.02.2019 г.

№3: Шахунского МРО УФССП по Нижегородской области о передаче арестованного имущества на торги №52058/19/4099 от 05.12.2018 и поручения ТУ Росимущества в Нижегородской области №36 от 01.02.2019 г.

№4: Перевозского МРО УФССП по Нижегородской области о передаче арестованного имущества на торги б/н от 22.11.2018 и поручения ТУ Росимущества в Нижегородской области №37 от 01.02.2019 г.

№5: Балахнинского РО УФССП по Нижегородской области о снижение цены арестованного имущества на 15% б/н от 29.01.2019 и поручения ТУ Росимущества в Нижегородской области №767 от 05.12.2018 г.

№6: Балахнинского РО УФССП по Нижегородской области о снижение цены арестованного имущества на 15% б/н от 14.01.2018 и поручения ТУ Росимущества в Нижегородской области №768 от 05.12.2018 г.

№7: Канавинского РО УФССП по Нижегородской области о снижение цены арестованного имущества на 15% №52002/18/1002772 от 07.11.2018 и поручения ТУ Росимущества в Нижегородской области №769 от 05.12.2018 г.

№8: Кстовского МРО УФССП по Нижегородской области о снижение цены арестованного имущества на 15% б/н от 08.02.2019 г. и поручения ТУ Росимущества в Нижегородской области №797 от 19.12.2018 г.

№9: Арзамасского РО УФССП по Нижегородской области о передаче арестованного имущества на торги б/н от 14.12.2018 и поручения ТУ Росимущества в Нижегородской области №12 от 24.01.2019 г.

Ознакомление с имуществом осуществляется по месту нахождения имущества: предварительному согласованию с сотрудниками ООО «Норма 52». Задаток для участия в торгах вносится Претендентом путём безналичного перечисления денежных средств на расчетный счет, указанный в заключённом с Претендентом договоре о задатке. Заключение договора о задатке осуществляется по месту приема заявок. Денежные средства должны быть внесены не позднее даты окончания приёма заявок. Задаток считается внесённым с даты поступления всей суммы задатка на указанный счёт. Претендент приобретает статус участника торгов после подписания членами комиссии протокола приема заявок. К участию в аукционе допускаются юридические и физические лица, представившие в оговоренные в информационном сообщении сроки, оформленные надлежащим образом следующие документы: 1) заявка на участие в аукционе по установленной форме; 2) платежный документ с отметкой банка об исполнении, подтверждающее внесение претендентом задатка в счет обеспечения оплаты приобретаемого имущества в соответствии с договором о задатке, заключаемым с Продавцом до перечисления денежных средств; 3) копия паспорта (для физических лиц); 4) опись представленных документов, подписанная претендентом или его уполномоченным представителем, представляется в двух экземплярах, один из которых с указанием даты и времени (часы, минуты) приема заявки, удостоверенный подписью Продавца, возвращается претенденту; Юридические лица дополнительно представляют: 1) нотариально заверенные копии учредительных документов и свидетельства о государственной регистрации; 2) надлежащим образом оформленные и заверенные документы, подтверждающие полномочия органов управления и должностных лиц претендента; 3) письменное решение соответствующего органа управления претендента о приобретении указанного имущества, в случае, если это предусмотрено учредительными документами претендента; 4) копию бухгалтерского баланса на последнюю отчетную дату; 5) доверенность на лицо, имеющее право действовать от имени претендента; 6) иные документы в соответствии с требованиями законодательства РФ. Победителем аукциона признается участник, предложивший наиболее высокую цену за продаваемое имущество. В день проведения аукциона с победителем торгов подписывается протокол о результатах торгов. При отказе от подписания протокола о результатах торгов и невнесении денежных средств в счет оплаты приобретенного имущества задаток победителю торгов не возвращается. Участникам торгов, не ставшим победителями, суммы внесенных ими задатков возвращаются в соответствии с действующим законодательством Российской Федерации. Сумма задатка, внесенного победителем торгов, засчитывается в счет исполнения обязательств по оплате приобретенного имущества. С победителем торгов по продаже арестованного заложенного имущества заключается договор купли-продажи в соответствии с действующим законодательством. В течении 5 рабочих дней покупатель имущества обязан внести покупную цену на счет ТУ Росимущества в Нижегородской области по реквизитам, указанным в Протоколе о результатах торгов, после чего в течении 5 рабочих дней с покупателем заключается договор купли-продажи заложенного имущества. Организатор торгов оставляет за собой право снять выставленное имущество с торгов по указанию судебного пристава-исполнителя. Все вопросы, касающиеся проведения аукциона, но не нашедшие отражения в настоящем информационном сообщении, регулируются в соответствии с законодательством Российской Федерации. Получить дополнительную информацию об аукционе и правилах его проведения, ознакомиться с формами документов, проектом договора купли-продажи, условиями договора о задатке, а также документацией, характеризующей предмет торгов, можно по адресу: Нижегородская область, г. Н.Новгород, ул. Федосеенко, д. 57, 1-й этаж, телефон 423-24-54 сайт: http://norma152.wixsite.com/norma52

Территориальное Управление Федерального агентства по управлению государственным имуществом в Нижегородской области сообщает: 11 марта 2019 года в 12 час. 00 мин. по местному времени по адресу: г. Нижний Новгород, пл. Горького, д. 6, 7-й этаж, ком. 710 состоятся публичные торги по продаже арестованного заложенного имущества:

Лот №1: Квартира (жилое) общей площадью 47,7 кв. м, этаж – 2, кол-во жилых комнат – 2, кол-во зарегистрированных 1 человек, кадастровый (или условный) номер 52:20:0600011:2045, расположенная по адресу: Нижегородская область, Борский р-н, с. Кантаурово, ул. Центральная, д. 43, кв. 4. Должник – Малгин А.Н. Зарегистрированные ограничения (обременения): залог в силу закона, арест. Сведения о наличии (или отсутствии) задолженности по капитальному ремонту судебным приставом исполнителем не предоставлены.* Начальная цена – 1252000 руб., сумма задатка – 60000 руб, шаг аукциона 15000 руб. Имущество реализуется на основании постановления судебного пристава-исполнителя Борского РО УФССП России по Нижегородской области о передаче арестованного имущества на торги от 12.11.2018 г. б/н; **Лот №2:** Квартира (жилое) общей площадью 52,8 кв. м, этаж – 2, кол-во жилых комнат – 2, кол-во зарегистрированных 2 человека, в т.ч. 1 несовершеннолетний, кадастровый (или условный) номер 52:16:0050406:338, расположенная по адресу: Нижегородская обл., Балахнинский р-н, г. Балахна, ул. Кузнецкая, д. 49, кв. 51. Должник – Тушенцов М.В. Зарегистрированные ограничения (обременения): ипотека, запрещение сделок с имуществом. Сведения о наличии (или отсутствии) задолженности по капитальному ремонту судебным приставом исполнителем не предоставлены.* Начальная цена – 1000000 руб, сумма задатка – 45000 руб, шаг аукциона – 10000 руб. Имущество реализуется на основании постановления судебного пристава-исполнителя Балахнинского РО УФССП России по Нижегородской области о передаче арестованного имущества на торги от 04.12.2018 г. №52012/18/354133; **Лот №3:** Квартира (жилое) общей площадью 44,3 кв. м, этаж – 2, кол-во жилых комнат – 2, зарегистрированных нет, кадастровый (или условный) номер 52:32:0400007:698, расположенная по адресу: Нижегородская область, Дальнеконстантиновский р-н, с. Арманиха, ул. Совхозная, д. 4, кв. 15. Должник – Шульпина М.А. Зарегистрированные ограничения (обременения): ипотека, запрещение сделок с имуществом, Сведения о наличии (или отсутствии) задолженности по капитальному ремонту судебным приставом исполнителем не предоставлены*. Начальная цена – 916221,80 рублей, сумма задатка – 40000 рублей, шаг аукциона – 10000 рублей. Имущество реализуется на основании постановления судебного пристава-исполнителя Дальнеконстантиновского РО УФССП России по Нижегородской области о снижении цены переданного на реализацию имущества на 15% от 05.02.2019 г. №52028/19/3608; **Лот №4:** Квартира (жилое) общей площадью 81,1 кв. м, этаж - 4, кол-во жилых комнат – 3, кол-во зарегистрированных 7 человека, в т.ч. 2 несовершеннолетних, кадастровый (или условный) номер 52:18:0040256:1056, расположенная по адресу: г. Нижний Новгород, пр-т Молодежный, д. 31, корп. 5, кв. 13. Должник – Паричук Н.Ф. Зарегистрированные ограничения (обременения): ипотека, запрещение сделок с имуществом. Сведения о наличии (или отсутствии) задолженности по капитальному ремонту судебным приставом исполнителем не предоставлены* Начальная цена – 4012000 руб., сумма задатка – 200000 руб., шаг аукциона – 50000 руб. Имущество реализуется на основании постановления судебного пристава-исполнителя Автозаводского ОСП №1 УФССП России по Нижегородской области о снижении цены переданного на реализацию имущества на 15% от 15.01.2019 г. №52001/19/4098; **Лот №5:** Квартира (жилое) общей площадью 33,3 кв. м, этаж - 3, кол-во жилых комнат – 2, кол-во зарегистрированных 1 человек, кадастровый (или условный) номер 52:18:0060214:988, расположенная по адресу: г. Нижний Новгород, ул. Германа Лопатина, д. 11, кв. 46. Должник – Шумаков В.С. Зарегистрированные ограничения (обременения): ипотека, запрещение сделок с имуществом наложенное Нижегородским районным судом г. Н.Новгорода, запрещение сделок с имуществом. Сведения о наличии (или отсутствии) задолженности по капитальному ремонту судебным приставом исполнителем не предоставлены. * Начальная цена – 2177700 руб, сумма задатка – 100000 руб, шаг аукциона – 25000 руб. Имущество реализуется на основании постановления судебного пристава-исполнителя Нижегородского РО УФССП России по Нижегородской области о снижении цены переданного на реализацию имущества на 15% от 17.01.2019 г. №52005/19/4008; **Лот №6:** Здание (Корпус бытовой пр-во машин РХ №126, нежилое) общей площадью 1075,2 кв. м, 1-этажное, кадастровый (или условный) номер 52:21:0000023:666. Зарегистрированные ограничения (обременения): ипотека, аренда запрещение сделок с имуществом. Расположенное по адресу: Нижегородский обл., г. Дзержинск, ул. Лермонтова, д. 20, ОАО «Заря». Земельный участок (для эксплуатации корпуса бытовой пр-во машин РХ №126) площадью 1455 кв. м, кадастровый (или условный) номер 52:21:0000023:593. Зарегистрированные ограничения (обременения): ипотека, запрещение сделок с имуществом. Расположенный по адресу: Нижегородский обл., г. Дзержинск, ул. Лермонтова, д.22 А. Должник – Корнеев А.О. Начальная цена – 2226192,56 руб., сумма задатка – 110000 руб, шаг аукциона 25000 руб. Имущество реализуется на основании постановления судебного пристава-исполнителя Дзержинского РО УФССП России по Нижегородской области о снижении цены переданного на реализацию имущества на 15% от 06.02.2019 г. №52029/19/713844; **Лот №7:** Квартира (жилое) общей площадью 43 кв. м, этаж – 3, кол-во зарегистрированных - 3 человека, кадастровый (или условный) номер 52:21:0000129:835, расположенная по адресу: Нижегородская область, г. Дзержинск, пр-кт Циолковского, д. 3, кв. 49. Должник – Ершова Р.А. Зарегистрированные ограничения (обременения): ипотека, запрещение сделок с имуществом, задолженность по капитальному ремонту на март 2018 г. – 11623,81 руб *. Начальная цена – 1187898,80 руб., сумма задатка – 50000 рублей, шаг аукциона 15000 рублей. Имущество реализуется на основании постановления судебного пристава-исполнителя Дзержинского РО УФССП России по Нижегородской области о снижении цены переданного на реализацию имущества на 15% от 10.12.2018 г. №52029/18/801897; **Лот №8:** Квартира (жилое) общей площадью 64,2 кв. м, этаж - 9, кол-во жилых комнат – 3, кол-во зарегистрированных 4 человека, в т.ч. 2 несовершеннолетних, кадастровый (или условный) номер 52:18:0060190:352, расположенная по адресу: г. Нижний Новгород, ул. Героя Усилова, д. 1, корп. 3, кв. 105. Должники – Бармыковы А.А. и В.А. Зарегистрированные ограничения (обременения): ипотека, запрещение сделок с имуществом, запрещение сделок с имуществом. по состоянию на январь 2018 г. задолженность по капитальному ремонту – 13751,61 руб.* Начальная цена – 2754000 руб, сумма задатка – 130000 руб, шаг аукциона – 30000 руб. Имущество реализуется на основании постановления судебного пристава-исполнителя Нижегородского РО УФССП России по Нижегородской области о снижении цены переданного на реализацию имущества на 15% от 17.01.2019 г. №52005/19/4007; **Лот №9:** Нежилое здание (торговое) общей площадью 122,8 кв. м, 1-этажное, кадастровый (или условный) номер 52:03:0120028:479. Зарегистрированные ограничения (обременения): ипотека, ипотека, аренда, запрещение сделок с имуществом. Земельный участок (для строительства магазина) площадью 500 кв. м, кадастровый номер 52:03:0120028:112. Зарегистрированные ограничения (обременения): ипотека, ипотека, запрещение сделок с имуществом. Расположенные по адресу: Нижегородская обл., г. Шахунья, ул. Садовая, д. 136. Должник – Авраменко С.Ю. Начальная цена – 426855,59 руб., сумма задатка – 20000 руб, шаг аукциона – 5000 руб. Имущество реализуется на основании постановления судебного пристава-исполнителя Шахунского МРО УФССП России по Нижегородской области о снижении цены переданного на реализацию имущества на 15% от 05.02.2019 г. б/н; **Лот №10:** Квартира (жилое) общей площадью 74,3 кв. м, этаж - 3, кол-во зарегистрированных 1 человек, кадастровый (или условный) номер 13:60:0010022:256, расположенная по адресу: Нижегородская обл., г. Саров, ул. Садовая, д. 70, корп. 1, кв. 13. Должник – Тихомиров В.П. Зарегистрированные ограничения (обременения): ипотека, запрещение сделок с имуществом, арест, запрещение сделок с имуществом, по состоянию на 31.10.2018 г. задолженность по капитальному ремонту – 24241,88 руб.* Начальная цена – 3964400 руб., сумма задатка – 190000 руб., шаг аукциона – 40000 руб. Имущество реализуется на основании постановления судебного пристава-исполнителя СО по ОИП УФССП России по Нижегородской области о снижении цены переданного на реализацию имущества на 15% от 07.02.2019 г. №52009/19/16323; **Лот №11:** Квартира (жилое) общей площадью 43,5 кв. м, этаж - 3, кол-во жилых комнат – 2, кол-во зарегистрированных 1 человек, кадастровый (или условный) номер 13:60:0010009:3395, расположенная по адресу: Нижегородская обл., г. Саров, пер. Северный, д. 8, кв. 47. Должник – Тихомиров В.П. Зарегистрированные ограничения (обременения): ипотека, запрещение сделок с имуществом, арест, арест, запрещение сделок с имуществом, по состоянию на 31.10.2018 г. задолженность по капитальному ремонту – отсутствует* Начальная цена – 1785892,50 руб., сумма задатка – 85000 руб., шаг аукциона – 20000 руб. Имущество реализуется на основании постановления судебного пристава-исполнителя СО по ОИП УФССП России по Нижегородской области о снижении цены переданного на реализацию имущества на 15% от 07.02.2019 г. №52009/19/16320.

*В соответствии с частью 3 ст. 158 Жилищного кодекса РФ обязательства предыдущего собственника по оплате расходов на капитальный ремонт переходят к новому собственнику.

Заявки на участие в торгах с прилагаемыми к ним документами принимаются с даты опубликования настоящего информационного сообщения **по 04 марта 2019 года включительно с понедельника по четверг с 9.00 до 12.30 и с 14.00 до 16.30, в пятницу с 9.00 до 12.30 и с 14.00 до 15.30** по адресу: Нижний Новгород, пл. Горького, д. 6, 8-й этаж.

Подведение итогов приема заявок на участие в торгах проводится 06 марта 2019 года в 12 час. 00 мин. по местному времени.

Условия участия в торгах (аукционе)

Торги по всем заявленным лотам проводятся в форме аукциона, открытого по составу участников и открытого по форме подачи предложений по цене приобретаемого имущества. Во время проведения аукциона присутствие участников является обязательным условием.

Порядок внесения задатка

Для внесения задатка с Претендентом заключается договор о задатке. Подписанный с обеих сторон и зарегистрированный договор о задатке является основанием для безналичного перечисления денежных средств на расчетный счет, указанный в заключённом с Претендентом договоре о задатке. Заключение договора о задатке осуществляется по месту приема заявок с 09.00 до 12.30 и с 14.00 до 16.30, в пятницу с 09:00 до 12:30 и с 14:00 до 15:30. Образец заполнения и форма договора о задатке находятся по месту подачи заявок. Денежные средства должны быть внесены не позднее даты окончания приёма заявок. Задаток считается внесённым с даты поступления всей суммы задатка на указанный счёт. Претендент приобретает статус участника торгов после подписания членами комиссии протокола приема заявок. В случае поступления всей суммы задатка на счет, указанный в договоре о задатке, после окончания срока приема заявок Претендент не приобретает статус участника торгов. Данное информационное сообщение является публичной офертой для заключения договора о задатке в соответствии со статьей 437 Гражданского кодекса РФ, а подача претендентом заявки и перечисление задатка на вышеуказанный счет являются акцептом такой оферты, после чего договор о задатке считается заключенным в письменной форме.

Порядок подачи заявки на участие в торгах (аукционе)

Претендент после исполнения обязательств по договору о задатке заполняет два экземпляра заявки на участие в торгах (образец заполнения и форма заявки на участие в торгах находятся по месту подачи заявок) и составляет в двух экземплярах опись документов, представляемых для участия в торгах.

К участию в аукционе допускаются юридические и физические лица, представившие в оговоренные в информационном сообщении срок и оформленные надлежащим образом следующие документы:

Заявка на участие в аукционе по установленной форме в двух экземплярах.

Платежный документ с отметкой банка об исполнении, подтверждающее внесение претендентом задатка в счет обеспечения оплаты приобретаемого имущества в соответствии с договором о задатке, заключаемым с Продавцом до перечисления денежных средств.

Копия паспорта (для физических лиц).

Опись представленных документов, подписанная претендентом или его уполномоченным представителем, представляется в двух экземплярах, один из которых с указанием даты и времени (часы, минуты) приема заявки, удостоверенный подписью Продавца, возвращается претенденту.

Нотариально удостоверенное согласие супруга лица, подающего заявку, на совершение сделок в соответствии со ст. 35 Семейного кодекса РФ (в случае реализации недвижимого имущества).

Юридические лица дополнительно представляют:

Нотариально заверенные копии учредительных документов и свидетельства о государственной регистрации.

Надлежащим образом оформленные и заверенные документы, подтверждающие полномочия органов управления и должностных лиц претендента.

Письменное решение соответствующего органа управления претендента о приобретении указанного имущества, в случае, если это предусмотрено учредительными документами претендента.

Копию бухгалтерского баланса на последнюю отчетную дату.

Доверенность на лицо, имеющее право действовать от имени претендента.

Иные документы в соответствии с требованиями законодательства РФ.

Победителем аукциона признается участник, предложивший наиболее высокую цену за продаваемое имущество. В день проведения аукциона с победителем торгов подписывается протокол о результатах торгов. При отказе от подписания протокола о результатах торгов и невнесении денежных средств в счет оплаты приобретенного имущества задаток победителю торгов не возвращается. Участникам торгов, не ставшим победителями, суммы внесенных ими задатков возвращаются в соответствии с действующим законодательством Российской Федерации. Сумма задатка, внесенного победителем торгов, засчитывается в счет исполнения обязательств по оплате приобретенного имущества. С победителем торгов по продаже имущества заключается договор купли-продажи в соответствии с действующим законодательством. Организатор торгов оставляет за собой право снять выставленное имущество с торгов по основаниям, предусмотренным законодательством Российской Федерации.

В публичных торгах не могут участвовать должник, организации, на которые возложены оценка и реализация имущества должника, и работники указанных организаций, должностные лица органов государственной власти, органов местного самоуправления, чье участие в торгах может оказать влияние на условия и результаты торгов, а также члены семей соответствующих физических лиц.

Все вопросы, касающиеся проведения аукциона, но не нашедшие отражения в настоящем информационном сообщении, регулируются в соответствии с законодательством Российской Федерации. Получить дополнительную информацию об аукционе и правилах его проведения, ознакомиться с формами документов, условиями договора о задатке, а также участники торгов могут ознакомиться с документацией, характеризующей предмет торгов по продаже недвижимого имущества, по адресу: г. Нижний Новгород, пл. Горького, д. 6, 7-й этаж, ком. 710, телефон для справок – 8 (831) 467-81-66.

Сведения о размере и других условиях оплаты печатной площади по размещению агитационных материалов в газете «Нижегородская правда» (понедельник, А2)

для проведения предвыборной агитации на дополнительных выборах депутата Законодательного Собрания Нижегородской области шестого созыва по одномандатному избирательному округу № 21, назначенных на 14 апреля 2019 года, газета «Нижегородская правда» (день выхода-понедельник, формат А2) сообщает о готовности оказать услуги по размещению агитационных материалов и условиях оплаты печатной площади:

Стоимость (в валюте Российской Федерации, без налога (НДС) — УСН (гл. 26.2 НК РФ)) размещения предвыборных агитационных материалов составляет:

1 полоса - 97 000 рублей
2/3 полосы - 64 700 рублей
1/2 полосы - 48 500 рублей
1/3 полосы - 32 350 рублей

Анонс на первой полосе печатного СМИ — 7000 рублей. Публикация других материалов на первой полосе не осуществляется.

Контактные данные: 603005, г. Нижний Новгород, ул. Ульянова, д. 10 А, помещение П50, П51.
Телефон 8(831) 233-94-53.
Адрес электронной почты: pr@pravda-nn.ru

Включен в Реестр нормативных
актов органов исполнительной власти
Нижегородской области
08 октября 2018 года
№ в реестре 11800-518-287

УПРАВЛЕНИЕ ГОСУДАРСТВЕННОЙ ОХРАНЫ ОБЪЕКТОВ КУЛЬТУРНОГО НАСЛЕДИЯ НИЖЕГОРОДСКОЙ ОБЛАСТИ
ПРИКАЗ
от 17.09.2018 № 287

Об утверждении границы и режима использования территории объекта культурного наследия регионального значения «Казанская церковь в селе Ближнее Константиново» в г.Нижнем Новгороде

В целях обеспечения сохранности объекта культурного наследия регионального значения «Казанская церковь в селе Ближнее Константиново» (г.Нижний Новгород, село Ближнее Константиново, Борисова ул., 17 (литеры А,А1,А2,А3)) на исторически сложившейся территории, руководствуясь статьями 3, 3^1, 5, 5^1, 36 Федерального закона от 25 июня 2002 года № 73-ФЗ «Об объектах культурного наследия (памятниках истории и культуры) народов Российской Федерации», приказываю:

1. Утвердить границу территории объекта культурного наследия регионального значения «Казанская церковь в селе Ближнее Константиново» (г.Нижний Новгород, село Ближнее Константиново, Борисова ул., 17 (литеры А,А1,А2,А3)) согласно приложению 1 к настоящему приказу.
2. Утвердить режим использования территории объекта культурного наследия регионального значения «Казанская церковь в селе Ближнее Константиново» (г.Нижний Новгород, село Ближнее Константиново, Борисова ул., 17 (литеры А,А1,А2,А3)) согласно приложению 2 к настоящему приказу.
3. Поручить начальнику отдела государственной охраны и учета объектов культурного наследия Н.Н.Тамбовцевой организовать работу по направлению в установленном порядке копии настоящего приказа в федеральный орган исполнительной власти, уполномоченный Правительством Российской Федерации на осуществление государственного кадастрового учета, государственной регистрации прав, ведение Единого государственного реестра недвижимости и предоставление сведений, содержащихся в Едином государственном реестре недвижимости, а также в администрацию города Нижнего Новгорода для размещения в информационной системе обеспечения градостроительной деятельности.
4. Приказ вступает в силу со дня регистрации в Реестре нормативных актов органов исполнительной власти Нижегородской области.
5. Контроль за исполнением настоящего приказа оставляю за собой.

Руководитель Н.А.Преподобная

ПРИЛОЖЕНИЕ 1
к приказу управления государственной
охраны объектов культурного наследия
Нижегородской области
от 17.09.2018 № 287

Граница территории объекта культурного наследия регионального значения «Казанская церковь в селе Ближнее Константиново» (г.Нижний Новгород, село Ближнее Константиново, Борисова ул., 17 (литеры А,А1,А2,А3))

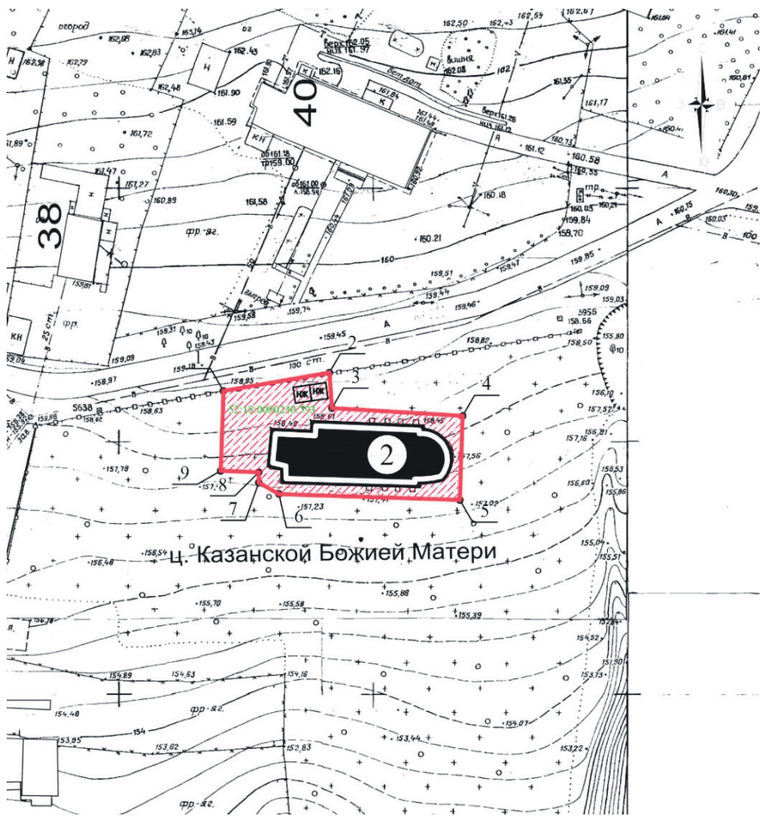

УСЛОВНЫЕ ОБОЗНАЧЕНИЯ:

- объект культурного наследия регионального значения «Казанская церковь в селе Ближнее Константиново»
- граница территории объекта культурного наследия регионального значения «Казанская церковь в селе Ближнее Константиново»
- характерная точка границы территории

Описание границы территории
объекта культурного наследия регионального значения
«Казанская церковь в селе Ближнее Константиново»
(г.Нижний Новгород, село Ближнее Константиново,
Борисова ул., 17 (литеры А,А1,А2,А3))

Граница территории объекта культурного наследия проходит по границе земельного участка с кадастровым номером 52:18:0080240:793.

Координаты характерных точек границы территории
объекта культурного наследия регионального значения
«Казанская церковь в селе Ближнее Константиново»
(г.Нижний Новгород, село Ближнее Константиново,
Борисова ул., 17 (литеры А,А1,А2,А3))

Обозначение характерной точки	Координаты характерных точек в местной системе координат (МСК) г.Нижний Новгород	
	X	Y
1	-7839,98	920,54
2	-7836,37	941,42
3	-7843,37	941,93
4	-7844,91	967,69
5	-7861,55	967,12
6	-7860,38	931,49
7	-7858,12	927,49
8	-7856,12	927,57
9	-7855,8	919,98
1	-7839,98	920,54

ПРИЛОЖЕНИЕ 2
к приказу управления государственной
охраны объектов культурного наследия
Нижегородской области
от 17.09.2018 № 287

Режим использования территории объекта культурного наследия регионального значения «Казанская церковь в селе Ближнее Константиново» (г.Нижний Новгород, село Ближнее Константиново, Борисова ул., 17 (литеры А,А1,А2,А3)) (далее - Режим)

1. Настоящим Режимом разрешается:
1) проведение работ по сохранению объекта культурного наследия или его отдельных элементов в соответствии с проектами проведения указанных работ, согласованными в установленном порядке с государственным органом охраны объектов культурного наследия Нижегородской области, на основании его письменного разрешения и задания на проведение указанных работ;
2) ведение хозяйственной деятельности, не противоречащей требованиям обеспечения сохранности объекта культурного наследия и позволяющей обеспечить функционирование объекта культурного наследия в современных условиях, без изменения предмета охраны объекта (особенностей, послуживших основаниями для включения его в единый, государственный реестр объектов культурного наследия (памятников истории и культуры) народов Российской Федерации), в том числе:
а) благоустройство территории, не нарушающее условий восприятия объекта культурного наследия; предпочтительно соблюдение преемственности исторических традиций при проектировании и изготовлении элементов благоустройства, применение традиционных материалов (камень, дерево, литой и кованый металл); материал наружного ограждения участков - без применения сплошных металлических и железобетонных ограждающих конструкций;
б) прокладка, ремонт и реконструкция инженерных коммуникаций;
в) размещение временных сооружений вспомогательного назначения, высотой до одного этажа, необходимых для функционирования объекта религиозного назначения;
г) размещение информационных материалов, касающихся истории объекта культурного наследия.

2. Настоящим Режимом запрещается:
1) снос объекта культурного наследия и осуществление хозяйственной деятельности, причиняющей вред объекту культурного наследия;
2) проведение земляных, строительных, мелиоративных и иных работ, за исключением работ по сохранению объектов культурного наследия или их отдельных элементов, а также ведения хозяйственной деятельности, не противоречащей требованиям обеспечения сохранности объектов культурного наследия и позволяющей обеспечить функционирование объектов культурного наследия в современных условиях;
3) строительство объектов капитального строительства и увеличение объемно-пространственных характеристик существующих на территории памятника объектов капитального строительства;
4) применение в оформлении временных сооружений, а также их частей ярких и контрастирующих цветовых решений, больших остекленных поверхностей, ярких или блестящих кровельных материалов, оказывающих негативное влияние на восприятие объекта культурного наследия;
5) при благоустройстве территории, применения сплошных металлических и железобетонных ограждающих конструкций;
6) прокладка инженерных коммуникаций надземным способом, а также на фасадах зданий;
7) размещение рекламных конструкций;
8) размещение автопарковок и автостоянок.

3. Вид разрешенного использования земельного участка: «Религиозное использование».

Включен в Реестр нормативных
актов органов исполнительной власти
Нижегородской области
15 октября 2018 года
№ в реестре 11812-406-007-02-03/30

ДЕПАРТАМЕНТ ГРАДОСТРОИТЕЛЬНОЙ ДЕЯТЕЛЬНОСТИ И РАЗВИТИЯ АГЛОМЕРАЦИЙ НИЖЕГОРОДСКОЙ ОБЛАСТИ
ПРИКАЗ
от 27.09.2018 № 07-02-03/30

Об отклонении проекта планировки и межевания территории в границах улиц Большая Покровская, Пискунова, Алексеевская, Октябрьская в Нижегородском районе города Нижнего Новгорода

В соответствии со статьей 8^2, пунктом 13 статьи 46 Градостроительного кодекса Российской Федерации, пунктом 3 статьи 2^1 Закона Нижегородской области от 23 декабря 2014 года № 197-З «О перераспределении отдельных полномочий между органами местного самоуправления муниципальных образований Нижегородской области и органами государственной власти Нижегородской области», с учетом протокола публичных слушаний от 10 мая 2018 года и заключения о результатах публичных слушаний от 10 мая 2018 года
приказываю:
1. Отклонить проект планировки и межевания территории в границах улиц Большая Покровская, Пискунова, Алексеевская, Октябрьская в Нижегородском районе города Нижнего Новгорода, разработанный на основании постановления администрации города Нижнего Новгорода от 15 сентября 2014 года № 3668 «О разрешении ЗАО «Ойкумена» подготовки проекта планировки и межевания территории в границах улиц Большая Покровская, Пискунова, Алексеевская, Октябрьская в Нижегородском районе города Нижнего Новгорода» (далее - документация по планировке территории).
2. Направить документацию по планировке территории ООО «МежСтройКомплекс» на доработку с учетом замечаний и предложений, указанных в протоколе публичных слушаний и в заключении о результатах публичных слушаний.
3. Управлению территориального планирования департамента градостроительного развития территории Нижегородской области направить настоящий приказ главе города Нижнего Новгорода для его опубликования и размещения на официальном сайте администрации города Нижнего Новгорода в информационно-телекоммуникационной сети «Интернет».
4. Управлению экономического обеспечения градостроительной деятельности департамента градостроительного развития территории Нижегородской области разместить настоящий приказ на официальном сайте департамента градостроительной деятельности и развития агломераций Нижегородской области в информационно-телекоммуникационной сети «Интернет».

Директор департамента А.В.Бодриевский

Включен в Реестр нормативных
актов органов исполнительной власти
Нижегородской области
15 октября 2018 года
№ в реестре 11813-406-006-01-03/41

ДЕПАРТАМЕНТ ГРАДОСТРОИТЕЛЬНОЙ ДЕЯТЕЛЬНОСТИ И РАЗВИТИЯ АГЛОМЕРАЦИЙ НИЖЕГОРОДСКОЙ ОБЛАСТИ
ПРИКАЗ
от 18.09.2018 № 06-01-03/41

Об утверждении документации по планировке территории в районе домов 73А и 75А по ул. Бекетова в Советском районе города Нижнего Новгорода

В соответствии со статьями 8^2, 41-43, 46 Градостроительного кодекса Российской Федерации, пунктом 3 статьи 2^1 Закона Нижегородской области от 23 декабря 2014 г. № 197-З «О перераспределении отдельных полномочий между органами местного самоуправления муниципальных образований Нижегородской области и органами государственной власти Нижегородской области», пунктом 3.6^2 Положения о департаменте градостроительной деятельности и развития агломераций Нижегородской области, утвержденного постановлением Правительства Нижегородской области от 25 июля 2007 г. № 248, решением рабочей группы инвестиционного совета при Губернаторе Нижегородской области от 11 августа 2017 г. №14650-163Р-7478, на основании постановления администрации города Нижнего Новгорода от 10 июля 2017 г. № 3274, с учетом протокола публичных слушаний от 16 мая 2018 года и заключения о результатах публичных слушаний от 16 мая 2018 года, утвержденного главой города Нижнего Новгорода 8 июня 2018 г.
приказываю:
1. Утвердить прилагаемую документацию по планировке территории в районе домов 73А и 75А по ул. Бекетова в Советском районе города Нижнего Новгорода (далее - документация по планировке территории).
2. Управлению по развитию инженерной инфраструктуры департамента градостроительного развития территории Нижегородской области в течение семи дней со дня утверждения направить документацию по планировке территории главе города Нижнего Новгорода.
3. Управлению экономического обеспечения градостроительной деятельности департамента градостроительного развития территории Нижегородской области разместить настоящий приказ на официальном сайте департамента градостроительной деятельности и развития агломераций Нижегородской области в информационно-телекоммуникационной сети «Интернет».

Директор департамента А.В.Бодриевский

УТВЕРЖДЕНА
приказом департамента
градостроительной деятельности и
развития агломераций
Нижегородской области
от 18 сентября 2018 г. № 06-01-03/41

Документация по планировке территории в районе домов 73А и 75А по ул. Бекетова в Советском районе города Нижнего Новгорода

Проект планировки территории
I. Чертеж планировки территории

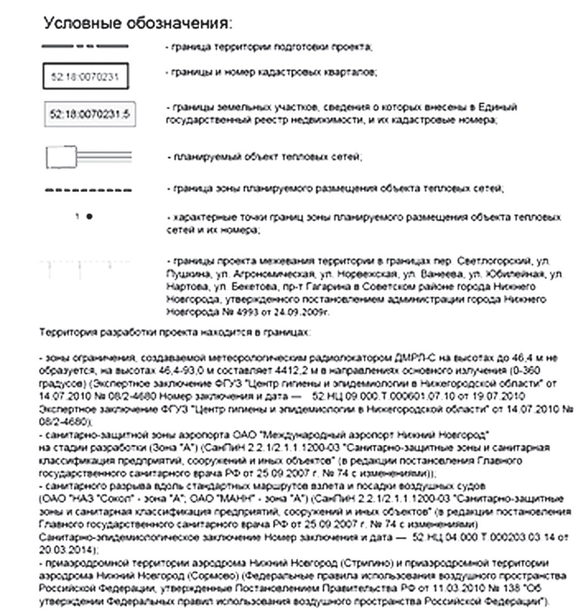

II. Положение о размещении линейного объекта

Документацией по планировке территории (проект планировки и межевания территории) в районе домов 73А и 75А по ул. Бекетова в Советском районе города Нижнего Новгорода предусмотрено выполнение работ на теплотрассе отопления от УТ-337к6 у здания № 75а по ул.Бекетова до ТК-337к6-2 у здания № 73а по ул.Бекетова.
Проектируемые тепловые сети прокладываются открытым подземным способом, протяженность трассы составляет 105 метров, система теплоснабжения: закрытая двухтрубная, температурный график тепловых сетей - 150-70°С,источником теплоснабжения является котельная НТЦ ул.Ветеринарная,5.
Зона планируемого размещения линейного объекта установлена на территории Советского района города Нижнего Новгорода.

Перечень координат поворотных точек границ зоны планируемого размещения линейного объекта(система координат - местная Нижегородская).

Номер характерной точки	Координаты, м X	Y
1	-1022.66	2855.34
2	-1021.5	2859.21
3	-1021.18	2859.12
4	-1018.86	2866.61
5	-1026.41	2869.05
6	-1028.02	2863.85
7	-1061.49	2871.02
8	-1061.15	2873.03
9	-1070.56	2874.78
10	-1070.98	2873.04
11	-1072.01	2873.25
12	-1072.53	2871.15
13	-1081.48	2873.37
14	-1114.84	2881.66
15	-1114.78	2881.88
16	-1114.34	2883.6
17	-1116.62	2884.19
18	-1121.53	2885.62
19	-1123.59	2878.63
20	-1115.97	2876.38
21	-1115.91	2876.58
22	-1082.76	2868.12
23	-1069.76	2865.43
1	-1022.66	2855.34

В границах планируемого размещения линейного объекта отсутствуют объекты капитального строительства (здания, строения, объекты, строительство которых не завершено), существующие, строящиеся, а также планируемые к строительству в соответствии с ранее утвержденной документацией по планировке территории.
В границах планируемого размещения линейного объекта не выявлено объектов культурного наследия.
При осуществлении строительства необходимо соблюдать меры по охране окружающей среды в соответствии с требованиями СНиП 3.05.03-085.
При строительстве необходимо осуществлять мероприятия по гражданской обороне, мероприятия по предупреждению чрезвычайных ситуаций природного и техногенного характера.

(Окончание в следующем номере «Деловой газеты».)

www.pravda-nn.ru

НАШИ ТЕЛЕФОНЫ

Рекламный отдел Rekl@pravda-nn.ru

ЗОЛОТОЙ ФОНД ПРЕССЫ 2007

Главный редактор Л. А. АВДЕЕВА

Директор отдела распространения и подписки М. М. БЫКОВ

Адрес редакции и издателя
603005, Нижний Новгород, ул. Ульянова, 10а, помещение П50, П51

Подписной индекс - П3539

Адрес эл. почты: info@pravda-nn.ru
WEB-сервер: http://www.pravda-nn.ru

Телефон редакции газеты «Нижегородская правда» 8 (831) 233-94-57
Телефон рекламной службы 8 (831) 233-94-52

СВОБОДНАЯ ЦЕНА

16+

Время подписания номера в печать – 8 февраля 2019 г. по графику в 19.30, фактически в 18.30. Дата выхода – 11 февраля 2019 г., № 10 (26348). Редактор Е. В. КРУГЛОВ.

Объём 4 усл. печ. л. Тираж 1000. Заказ № 1048005-19.
Газета зарегистрирована Приволжским окружным межрегиональным территориальным управлением при Министерстве РФ по делам печати, телерадиовещания и средств массовых коммуникаций.
Регистрационный номер ПИ № 18-1229 от 19.03.2003.

- Точка зрения авторов может не совпадать с позицией редакции.
- Ответственность за достоверность рекламы несут рекламодатели.
- Все рекламируемые товары и услуги подлежат обязательной сертификации и/или лицензированию.

Учредитель:
Правительство Нижегородской области
Редакция и издатель: ГАУ НО «Нижегородский областной информационный центр».

Газета выходит по понедельникам и средам. Отпечатано в ОАО «Первая образцовая типография», филиал «Нижполиграф», Н. Новгород, ул. Варварская, 32.