Год основания – 1917

Учредитель – Правительство области

нижегородская ПРАВДА

ДЕЛОВАЯ ГАЗЕТА

9 СЕНТЯБРЯ 2019 года

ПОНЕДЕЛЬНИК, № 73 (26411)

ОФИЦИАЛЬНЫЙ ОТДЕЛ

№ 34 (1189) 2019 год

Ф О Р У М

Делегация правительства Нижегородской области приняла участие в Восточном экономическом форуме во Владивостоке. ВЭФ – площадка для привлечения инвестиций и укрепления взаимодействия с зарубежными партнёрами из разных стран, в том числе Азиатско-Тихоокеанского региона. Делегацию Нижегородской области возглавил губернатор Глеб Никитин.

Курс на Восток

НИЖЕГОРОДСКАЯ ОБЛАСТЬ РАСШИРЯЕТ СВЯЗИ СО СТРАНАМИ АЗИАТСКО-ТИХООКЕАНСКОГО РЕГИОНА

Фото с сайта primrep.ru

Глеб Никитин провёл встречу с президентом РАН Александром Сергеевым.

Тимур Халитов и Винченцо Трани обсудили организацию бизнес-миссии итальянских компаний в Нижегородскую область.

ИНДИЙСКИЕ ДРУЗЬЯ

Мероприятия ВЭФ традиционно проходили в формате панельных сессий, круглых столов, деловых завтраков и бизнес-диалогов с ведущими странами-партнёрами в Азиатско-Тихоокеанском регионе, среди которых Япония, Китай, Индия, Корея, Арабские Эмираты, Монголия и многие другие.

Индия и Китай – ключевые партнёры Нижегородской области. Цифры говорят сами за себя. Так, по итогам 2018 года товарооборот Нижегородской области с КНР составил более 550 млн долларов (увеличение на 23,7% по сравнению с 2017-м), а с Индией – 675 млн долларов (увеличение в 6,4 раза). По итогам прошлого года Индия впервые за последние 10 лет вошла в тройку лидеров среди партнёров Нижегородской области по товарообороту.

– Индия – один из самых перспективных международных партнёров Нижегородской области. Для нас очень важно, что в ходе Восточного экономического форума Президент России Владимир Путин и премьер-министр Индии Нарендру Моди провели содержательные переговоры. Президент назвал Индию одним из ключевых партнёров России. Это серьёзный стимул развивать сотрудничество и на региональном уровне, – подчеркнул Глеб Никитин. – У Нижегородской области в товарообороте с Индией положительное сальдо торгового баланса. Почти 651 млн долларов – это поставки нижегородской продукции, в частности – термического и механического оборудования. Наша задача – чтобы экономические связи региона и республики продолжали укрепляться.

Как отметил Глеб Никитин, Китай является одним из наиболее активных направлений международного межрегионального сотрудничества региона. Китайская Народная Республика входит в первую десятку стран-лидеров по объёму товарооборота с нашим регионом.

– Наша главная задача – помочь нижегородским предприятиям выйти на китайский рынок и реализовать свой экспортный потенциал. Есть интересные примеры, например, поставка в КНР мороженого нижегородского производства. Такие направления с учётом колоссальной ёмкости китайского рынка могут дать хороший результат. Новые меры поддержки в этом направлении предоставит нам национальный проект «Международная кооперация и экспорт», – сообщил глава региона.

Основные контакты с китайскими партнёрами происходят на площадке совместной рабочей группы по сотрудничеству в торгово-экономической и гуманитарной областях регионов Приволжского федерального округа и Верхнего и Среднего течения реки Янцзы.

Губернатор Нижегородской области Глеб Никитин:

– Пятый Восточный экономический форум во Владивостоке показал важность работы регионов страны по поддержке экспортной деятельности предприятий. Нижегородская область активно участвует в мероприятиях национального проекта «Международная кооперация и экспорт», который реализуется по инициативе Президента России Владимира Путина. Особенно здорово, когда на внешние рынки удаётся выйти предприятиям малого и среднего бизнеса. Это укрепляет имидж региона на мировой арене и позволяет создавать новые рабочие места.

– В настоящее время у Нижегородской области установлены отношения с четырьмя китайскими провинциями из шести, входящими в состав совместной рабочей группы по сотрудничеству в формате «Волга-Янцзы»: Сычуань, Аньхой, Хунань, Хубэй. Подписание соглашений о сотрудничестве с городом Чунцином и провинцией Цзянси планируется в 2020 и 2021 годах, – рассказал глава региона.

ДАЛЬНИЙ ВОСТОК – ДЕЛО ТОНКОЕ

Ключевое событие Восточного экономического форума – заседание президиума Госсовета с участием Владимира Путина.

– Прямой разговор с участием глав регионов позволяет сфокусировать внимание на проблемах, которые стоят перед нами, чётче обозначить, какие вопросы для Дальнего Востока, для дальневосточников сейчас являются наиболее острыми, наиболее существенными, насущными, даёт возможность лучше понять, как и насколько эффективно и результативно решаются стоящие здесь задачи, где есть торможение, ведомственная волокита, в том числе по уже данным поручениям, – сказал Владимир Путин, открывая заседание.

Как подчеркнул по итогам заседания Глеб Никитин, Нижегородская область намерена продолжить развивать сотрудничество с регионами Дальнего Востока. На сегодняшний день регионом заключены соглашения о сотрудничестве с пятью из 11 субъектов Дальневосточного федерального округа: Республикой Саха (Якутия), Чукотским автономным округом, Приморским и Хабаровским краями, Сахалинской областью.

Дальневосточные партнёры уже перенимают опыт по внедрению технологий повышения производительности труда. Так, уже запущен республиканский кадровый портал, созданный на основе механизмов нижегородской «Команды правительства», а наш регион, в свою очередь, внедряет методики инициативного бюджетирования, ранее реализованные в Якутии.

– Разработки, которые могут быть полезны дальневосточным регионам, есть у нижегородских предприятий. Например, суда на подводных крыльях «Валдай» сейчас уже работают в Югре, где также непростые климатические условия и большие расстояния. Уверен, что такая продукция могла бы повысить транспортную доступность и Дальнего Востока, – уверен Глеб Никитин.

ОБЛАСТЬ ПРИТЯЖЕНИЯ

Площадка ВЭФ полноправно считается местом притяжения для российских и иностранных инвесторов. Так, во время Восточного экономического форума губернатор Нижегородской области Глеб Никитин подписал соглашение с директором Фонда «Росконгресс» Александром Стуглевым.

Соглашение предусматривает продвижение перспективных инвестиционных и экспортных проектов Нижегородской области через международную и региональную партнёрскую сеть «Росконгресса». Это инвестиционные фонды, ассоциации промышленников и предпринимателей, международные правительственные комиссии и деловые советы, торговые представительства и экономические блоки посольств РФ за рубежом, посольства и торговые представительства зарубежных государств на территории России, юридические сообщества за рубежом.

– Рассчитываем, что это соглашение сделает более эффективным для нас и инвесторов нашего региона уже действующее сотрудничество. Только в 2019 году мы подписали более 20 соглашений на площадках «Росконгресса» (ПМЭФ, РИФ, ВЭФ), часть из которых уже перешла из стадии подготовки в стадию реализации проектов, – отметил Глеб Никитин.

Кроме этого, во Владивостоке губернатор Нижегородской области Глеб Никитин провёл рабочую встречу с президентом РАН Александром Сергеевым и директором Научно-образовательного комплекса «Приморский океанариум» Сергеем Логиновым. Во встрече также приняли участие вице-президент РАН Андрей Адрианов, заместитель директора по научной работе Федерального исследовательского центра Институт прикладной физики Российской академии наук, руководитель Отделения геофизических исследований Евгений Мареев, заместитель проректора – директор департамента сопровождения научной деятельности Дальневосточного федерального университета (ДВФУ) Александр Сергиевич.

На встрече обсуждались вопросы сотрудничества региона и «Приморского океанариума» при реализации мероприятий федерального проекта «Оздоровление Волги» национального проекта «Экология» и разработке концепции по созданию аналогичного учреждения со специализацией на речной флоре и фауне в Нижегородской области. Такому объекту в мире аналогов нет.

– Специалисты ИПФ РАН уже провели предварительную работу по оценке научной составляющей концепции, – отметил Глеб Никитин.

Итогом встречи стало подписание соглашения между генеральным директором Корпорации развития Нижегородской области Тимуром Халитовым и директором филиала «Национального научного центра морской биологии» Дальневосточного отделения РАН – Научно-образовательного комплекса «Приморский океанариум» Сергеем Логиновым.

Цель соглашения – обмен информацией и опытом по вопросу функционирования океанариумов в рамках реализации проекта «Волганариум» в Нижегородской области. Это касается строительства и эксплуатации подобных объектов, участия в программах сохранения биологического разнообразия, а также совместной организации и проведения тематических выставок, семинаров, полевых исследований.

Также в рамках форума прошли переговоры о сотрудничестве с итальянскими компаниями.

Генеральный директор Корпорации развития Нижегородской области Тимур Халитов и президент Итало-Российской Торговой палаты Винченцо Трани обсудили возможность организации бизнес-миссии итальянских компаний в Нижегородскую область.

Тимур Халитов отметил заинтересованность итальянских партнёров в развитии взаимоотношений. Так, оборот внешней торговли Нижегородской области с Итальянской Республикой по итогам 2018 года увеличился в 1,5 раза в сравнении с 2017 годом и составил 215,4 млн долларов.

– Учитывая уже имеющийся уровень товарооборота между странами, сложившееся взаимодействие, у нашего сотрудничества большие перспективы. С Винченцо Трани мы обсудили организацию бизнес-миссии итальянских компаний в Нижегородскую область. Итальянские коллеги со своей стороны выразили заинтересованность в размещении своих компаний на площадках будущей особой экономической зоны в Дзержинске, – рассказал Тимур Халитов.

Заявку на создание ОЭЗ планируется подать в IV квартале 2019 года.

Евгений КРУГЛОВ

В А М Р Е Ш А Т Ь !

Нижегородцы выбирают будущее

В Нижегородской области проходит онлайн-голосование в рамках проекта «Вам решать». Нижегородцы определяют, на какие проекты тратить бюджетные деньги. В областном центре в голосование включены 11 объектов.

В рамках проекта «Вам решать» нижегородцы могут проголосовать за один из 11 объектов, реализация которых будет профинансирована из бюджета Нижегородской области. В их числе очистка озера Светлоярское при помощи земснаряда, установка монумента автозаводцам, погибшим при исполнении воинского долга в локальных войнах и конфликтах, строительство спортивной площадки в Автозаводском районе, ремонт памятных мест в сквере Славы Автозаводского района, реконструкция площади Горького и другие проекты.

Всего на сайте «Бюджет для граждан Нижегородской области» представлено свыше 200 проектов на 1,9 млрд рублей. Сумма на всех – 900 млн рублей, она делится по муниципалитетам в зависимости от численности населения. Так, города и посёлки, в которых проживает менее 15 тысяч человек, получат по 10 млн рублей, от 15 до 75 тысяч – по 15 млн рублей, от 75 до 200 тысяч человек – по 25 млн рублей, от 200 тысяч – по 40 млн рублей, более миллиона жителей – по 100 млн рублей.

Фото с сайта mf.nnov.ru

Один из проектов «Вам решать» – благоустройство площади Горького.

– Голосование даёт возможность всем жителям самим непосредственно принять участие в распределении бюджетных средств, повлиять на конкретные решения властей, направленные на улучшение качества жизни в каждом муниципалитете, – отметил губернатор Нижегородской области Глеб Никитин.

Голосование идёт на сайте «Бюджет для граждан Нижегородской области» **mf.nnov.ru:8025/nnbudget**. Для голосования нужно выбрать вкладку «Вам решать», а затем свою территорию. Там можно ознакомиться с проектами. После этого нужно нажать кнопку «Голосовать» у понравившегося проекта, которая приведёт на сайт голосования. На этом сайте ввести номер телефона, на который придёт СМС с проверочным кодом. После его введения можно голосовать.

Голосование продлится до 15 сентября. Проекты, набравшие наибольшее количество голосов, реализуют в 2020 году за счёт средств областного бюджета.

Евгений СМИРНОВ

Проверить выход ваших объявлений можно на сайте www.pravda-nn.ru в Официальном отделе

ОФИЦИАЛЬНЫЙ ОТДЕЛ

Выпуск № 34 (1189) 2019 г.

УКАЗ
ГУБЕРНАТОРА НИЖЕГОРОДСКОЙ ОБЛАСТИ
от 21 августа 2019 г. № 81

Об установлении карантина по африканской чуме свиней на территории села Щедровка Вадского муниципального района Нижегородской области

В соответствии со статьей 17 Закона Российской Федерации от 14 мая 1993 г. № 4979-1 «О ветеринарии», Ветеринарными правилами осуществления профилактических, диагностических, ограничительных и иных мероприятий, установления и отмены карантина и иных ограничений, направленных на предотвращение распространения и ликвидацию очагов африканской чумы свиней, утвержденными приказом Министерства сельского хозяйства Российской Федерации от 31 мая 2016 г. № 213, на основании представления председателя комитета государственного ветеринарного надзора Нижегородской области Колобова Е.А.от 20 августа 2019 г. № Сл-502-219866/19:

1. Установить до особого распоряжения карантин по африканской чуме свиней (далее - АЧС) на территории села Щедровка Вадского муниципального района Нижегородской области.

2. Установить границы эпизоотического очага в пределах территории личного подсобного хозяйства Закарян Г.М. в селе Щедровка Вадского муниципального района Нижегородской области.

3. Установить границы первой угрожаемой зоны в пределах населенных пунктов Вадского муниципального района Нижегородской области, охотничьих угодий охотохозяйств Арзамасского муниципального района Нижегородской области: ИП Байков М.Г., воспроизводственный участок № 1 Арзамасской районной общественной организации охотников и рыболовов Нижегородской области.

4. Установить границы второй угрожаемой зоны в пределах административных границ Арзамасского, Шатковского муниципальных районов Нижегородской области, за исключением хозяйств, отнесенных к III и IV компартменту в соответствии с приказом Минсельхоза России от 23 июля 2010 г. № 258 «Об утверждении правил определения зоосанитарного статуса свиноводческих хозяйств, а также организаций, осуществляющих убой свиней, переработку и хранение продукции свиноводства».

5. Запретить на период действия карантина:

а) в эпизоотическом очаге:

посещение территории посторонними лицами, кроме персонала, выполняющего производственные (технологические) операции, в том числе по обслуживанию свиней, специалистов госветслужбы и привлеченного персонала для ликвидации очага, лиц, проживающих и (или) временно пребывающих на территории, признанной эпизоотическим очагом;

перемещение и перегруппировку животных;

убой всех видов животных, реализацию животных и продуктов их убоя, а также кормов;

отгрузку всей продукции животноводства и растениеводства, производимой (изготавливаемой) в эпизоотическом очаге;

выезд и въезд транспорта, не задействованного в мероприятиях по ликвидации очага АЧС и (или) по обеспечению жизнедеятельности людей, проживающих и (или) временно пребывающих на территории, признанной эпизоотическим очагом, на территорию (с территории) эпизоотического очага;

б) в первой угрожаемой зоне:

вывоз живых свиней, свиноводческой продукции и сырья за пределы первой угрожаемой зоны, кроме вывоза свиней с территории хозяйств, отнесенных к IV компартменту в соответствии с приказом Минсельхоза России от 23 июля 2010 г. № 258 «Об утверждении правил определения зоосанитарного статуса свиноводческих хозяйств, а также организаций, осуществляющих убой свиней, переработку и хранение продукции свиноводства»;

реализацию свиней и продуктов, полученных от убоя свиней, за исключением реализации свиноводческой продукции промышленного изготовления;

закупку свиней у населения, за исключением мероприятий по закупке свиней у населения в рамках мероприятий по ликвидации очага африканской чумы свиней под контролем специалистов госветслужбы;

заготовку на территории зоны и вывоз из нее мяса свиней, сырья и продуктов свиноводства, отходов свиноводства, оборудования и инвентаря, используемого при содержании свиней;

проведение сельскохозяйственных ярмарок, выставок (аукционов) и других мероприятий, связанных с передвижением, перемещением и скоплением животных;

пересылку, включая почтовые отправления, свиноводческой продукции непромышленного изготовления;

в) во второй угрожаемой зоне:

реализацию свиней и продуктов, полученных от убоя свиней, за исключением реализации продуктов животноводства промышленного изготовления;

проведение сельскохозяйственных ярмарок, выставок (аукционов) и других мероприятий, связанных с передвижением, перемещением и скоплением свиней, кроме случаев, связанных с производственной деятельностью свиноводческих хозяйств, отнесенных к III и IV компартментам в соответствии с приказом Минсельхоза России от 23 июля 2010 г. № 258 «Об утверждении правил определения зоосанитарного статуса свиноводческих хозяйств, а также организаций, осуществляющих убой свиней, переработку и хранение продукции свиноводства»;

закупку свиней у населения;

выгульное содержание свиней, в том числе свиней, содержащихся под навесами, в условиях, не исключающих контакт между свиньями и дикими кабанами;

пересылку, включая почтовые отправления, свиноводческой продукции непромышленного изготовления;

вывоз живых свиней, свиноводческой продукции и сырья, не прошедших промышленной тепловой обработки при температуре выше 70°С, обеспечивающей ее обеззараживание, кроме хозяйств, отнесенных к III и IV компартментам в соответствии с приказом Минсельхоза России от 23 июля 2010 г. № 258 «Об утверждении правил определения зоосанитарного статуса свиноводческих хозяйств, а также организаций, осуществляющих убой свиней, переработку и хранение продукции свиноводства».

6. Утвердить прилагаемый План мероприятий по ликвидации очага африканской чумы свиней на территории села Щедровка Вадского муниципального района Нижегородской области и предотвращению распространения возбудителя особо опасного заболевания животных.

7. Рекомендовать руководителям государственных органов и органов местного самоуправления Вадского, Арзамасского, Шатковского муниципальных районов Нижегородской области принять участие в реализации мероприятий по обеспечению исполнения настоящего Указа.

8. Действие настоящего Указа распространяется на правоотношения, возникшие с 20 августа 2019 г.

9. Настоящий Указ подлежит официальному опубликованию.

И.о.Губернатора Е.Б.Люлин

УТВЕРЖДЕН
Указом Губернатора
Нижегородской области
от 21 августа 2019 г. № 81

ПЛАН
мероприятий по ликвидации очага африканской чумы свиней на территории села Щедровка Вадского муниципального района Нижегородской области и предотвращению распространения возбудителя особо опасного заболевания животных

№ п/п	Наименование мероприятий	Срок исполнения	Ответственные исполнители
1	2	3	4
Мероприятия в эпизоотическом очаге			
1.	Продолжить работу специальной комиссии Вадского муниципального района Нижегородской области по борьбе с африканской чумой свиней	немедленно	Глава администрации Вадского муниципального района Нижегородской области
2.	Обеспечить информирование населения Вадского муниципального района о возникновении очага африканской чумы свиней, физических и юридических лиц, являющихся собственниками (владельцами) свиней, о требованиях Ветеринарных правил осуществления профилактических, диагностических, ограничительных и иных мероприятий, установления и отмены карантина и иных ограничений, направленных на предотвращение распространения и ликвидацию очаговафриканской чумы свиней, утвержденных приказом Министерства сельского хозяйства Российской Федерации от 31 мая 2016 г. № 213.	на срок действия карантина	Администрация Вадского муниципального района Нижегородской области
3.	Ограничить въезд на карантинируемую территорию и выезд с этой территории всех видов транспорта, кроме транспорта, задействованного в проведении противоэпизоотических мероприятий. Выставить на въезде в эпизоотический очаг круглосуточный контрольно-пропускной пост, оборудованный шлагбаумами, дезбарьерами, пароформалиновыми камерами для обработки одежды и дезинфекционными установками, с круглосуточным дежурством и привлечением сотрудников органов внутренних дел в порядке, установленном Федеральным законом от 7 февраля 2011 г. № 3-ФЗ «О полиции». Установить на дорогах соответствующие технические средства организации дорожного движения и указатели: «Карантин», «Опасность», «Въезд запрещен», «Контроль», «Остановка запрещена», «Стоянка запрещена», «Схема объезда», «Направление объезда»	немедленно на срок действия карантина	Комитет государственного ветеринарного надзора Нижегородской области Министерство транспорта и автомобильных дорог Нижегородской области Специальная комиссия Вадского муниципального района по борьбе с африканской чумой свиней ГУ МЧС России по Нижегородской области
4.	Обеспечить проведение изъятия свиней и продуктов убоя в соответствии с правилами отчуждения животных и изъятия продуктов животноводства при ликвидации очагов особо опасных болезней животных, утвержденными постановлением Правительства Российской Федерации от 26 мая 2006 г. № 310	до 30 августа 2019 г.	Комитет государственного ветеринарного надзора Нижегородской области Специальная комиссия Вадского муниципального района по борьбе с африканской чумой свиней ГУ МВД России по Нижегородской области
5.	Обеспечить проведение убоя отчужденных животных бескровным методом	до 30 августа 2019 г.	Комитет государственного ветеринарного надзора Нижегородской области
6.	Выделить экскаватор для устройства котлована размером 3х6 м, глубиной не менее 2 метров	немедленно	Администрация Вадского муниципального района Нижегородской области
7.	Отвести участок для уничтожения трупов павших и убитых свиней, продуктов и отходов свиноводства, остатков кормов и подстилок, кормушек, перегородок, деревянных полов	немедленно	Администрация Вадского муниципального района Нижегородской области
8.	Уничтожить трупы павших и убитых свиней, продукты и отходы свиноводства, остатки кормов и подстилки, кормушки, перегородки, деревянные полы методом сжигания. Несгоревшие остатки закопать в траншеи (ямы) на глубину не менее 2 метров. Обеспечить пожарную безопасность при выполнении мероприятий	немедленно после изъятия	Специальная комиссия Вадского муниципального района по борьбе с африканской чумой свиней ГУ МЧС России по Нижегородской области
9.	Обеспечить запрет проезда по грунтовым дорогам, ведущим к эпизоотическому очагу	немедленно на срок действия карантина	Комитет государственного ветеринарного надзора Нижегородской области Специальная комиссия Вадского муниципального района по борьбе с африканской чумой свиней
10.	Оборудовать дезбарьеры на входе и въезде на территорию (с территории) эпизоотического очага	немедленно	Комитет государственного ветеринарного надзора Нижегородской области
11.	Организовать смену одежды, обуви при выходе с территории (входе на территорию) эпизоотического очага; в случае невозможности смены одежды, обуви обеспечить дезобработку одежды, обуви при выходе с территории эпизоотического очага	немедленно	Комитет государственного ветеринарного надзора Нижегородской области
12.	Организовать дезобработку любых транспортных средств при их выезде с территории эпизоотического очага	немедленно	Комитет государственного ветеринарного надзора Нижегородской области
13.	Обеспечить изолированное содержание и обеззараживание от возбудителя АЧС всех домашних и сельскохозяйственных животных	на срок действия карантина	Комитет государственного ветеринарного надзора Нижегородской области
14.	Обеспечить отсутствие на территории эпизоотического очага безнадзорных животных	на срок действия карантина	Администрация Вадского муниципального района Нижегородской области
15.	Организовать проведение дератизации эпизоотического очага	немедленно	Комитет государственного ветеринарного надзора Нижегородской области
16.	Обеспечить проведение обеззараживания от возбудителя африканской чумы свиней территории фермы, помещения для содержания животных, навоза, кормов, предметов ухода за животными в соответствии с Ветеринарными правилами осуществления профилактических, диагностических, ограничительных и иныхмероприятий, установленияи отмены карантина и иных ограничений, направленных на предотвращение распространения и ликвидацию очагов африканской чумы свиней, утвержденными приказом Министерства сельского хозяйства Российской Федерации от 31 мая 2016 г. № 213. Обеспечить пожарную безопасность при выполнении мероприятий	в период действия ограничительных мероприятий	Комитет государственного ветеринарного надзора Нижегородской области ГУ МЧС России по Нижегородской области Специальная комиссия Вадского муниципального района по борьбе с африканской чумой свиней
Мероприятия в первой угрожаемой зоне			
17.	Организовать изъятие свиней в соответствии с правилами отчуждения животных и изъятия продуктов животноводства при ликвидации очагов особо опасных болезней животных, утвержденными постановлением Правительства Российской Федерации от 26 мая 2006 г. № 310	до 30 августа 2019 г.	Комитет государственного ветеринарного надзора Нижегородской области Специальная комиссия Вадского муниципального района Нижегородской области по борьбе с африканской чумой свиней ГУ МВД России по Нижегородской области
18.	Провести убой отчужденных животных бескровным методом	до 30 августа 2019 г.	Комитет государственного ветеринарного надзора Нижегородской области
19.	Уничтожить отчужденных свиней и добытых диких кабановпутем сжигания на специально отведенном земельном участке. Обеспечить пожарную безопасность при выполнении мероприятий. Захоронить золу, несгоревшие неорганические останки в траншею на глубину не менее 2 метров	в период действия карантина	Специальная комиссия Вадского муниципального района Нижегородской области по борьбе с африканской чумой свиней Специальная комиссия Арзамасского муниципального района Нижегородской области по борьбе с африканской чумой свиней ГУ МВД России по Нижегородской области
20.	Подвергать обязательной дезинфекции автотранспорт предприятий, занимающихся хранением, переработкой и реализацией животноводческой продукции, на въезде и выезде с производственной территории предприятий	в период действия карантина	Руководители предприятий Министерство сельского хозяйства и продовольственных ресурсов Нижегородской области Комитет государственного ветеринарного надзора Нижегородской области
21.	Организовать мероприятия по выявлению несанкционированной торговли продукцией животноводства на территориях муниципальных образований	в период действия карантина	Комитет государственного ветеринарного надзора Нижегородской области Специальная комиссия Вадского муниципального района Нижегородской области по борьбе с африканской чумой свиней ГУ МВД России по Нижегородской области Управление Роспотребнадзора по Нижегородской области Управление Россельхознадзора по Нижегородской области и Республике Марий Эл
22.	Принять меры по недопущению распространения африканской чумы свиней железнодорожным транспортом	в период действия карантина	Управление Россельхознадзора по Нижегородской области и Республике Марий Эл
23.	Ввести запрет отделениям связи приема посылок от граждан с продуктами и сырьем животного происхождения	в период действия карантина	Нижегородский филиал ФГУП «Почта России»
24.	Организовать проведение мероприятий по регулированию численности диких кабанов, максимальному снижению их численности (до показателя плотности популяции менее 0,25 особей на 1000 га) бескровными методами и способами, исключающими беспокойство кабанов и провокацию их миграции за пределы инфицированного объекта, в порядке, установленном Федеральным законом от 24 июля 2009 г. № 209-ФЗ «Об охоте и о сохранении охотничьих ресурсов и о внесении изменений в отдельные законодательные акты Российской Федерации»	немедленно в период действия карантина	Комитет по охране, использованию и воспроизводству объектов животного мира Нижегородской области Охотпользователи
25.	Организовать мониторинг популяции диких кабанов	на период действия карантина	Комитет по охране, использованию и воспроизводству объектов животного мира Нижегородской области Департамент лесного хозяйства Нижегородской области Охотпользователи
26.	Организовать отбор и доставку проб от туш всех добытых диких кабанов в ГБУ НО «Областная ветеринарная лаборатория»	немедленно в период действия карантина	Охотпользователи Комитет государственного ветеринарного надзора Нижегородской области
Мероприятияво второй угрожаемой зоне			
27.	Организовать с целью выявления циркуляции вируса африканской чумы свиней проведение наблюдения за клиническим состоянием свиней с отбором проб от всех подозреваемых в заболевании свиней и их лабораторными исследованиями на африканскую чуму свиней	на срок действия карантина	Комитет государственного ветеринарного надзора Нижегородской области
28.	Проводить иммунизацию свиней против классической чумы и рожи в соответствии с планом противоэпизоотических мероприятий на территории Нижегородской области	в установленные инструкциями сроки	Комитет государственного ветеринарного надзора Нижегородской области
29.	Организовать проведение регулярной обработки свиней и помещений, где они содержатся, от клещей и других кровососущих насекомых	в период действия карантина	Комитет государственного ветеринарного надзора Нижегородской области
30.	Осуществлять контроль за проведением вакцинации свиней, поступающих для откорма и воспроизводства во вторую угрожаемую зону, в соответствии с требованиями Ветеринарных правил осуществления профилактических, диагностических, ограничительных и иных мероприятий, установления и отмены карантина и иных ограничений, направленных на предотвращение распространения и ликвидацию очагов африканской чумы свиней, утвержденных приказом Министерства сельского хозяйства Российской Федерации от 31 мая 2016 г. № 213	в период действия карантина	Комитет государственного ветеринарного надзора Нижегородской области
31.	Организовать мероприятия по выявлению несанкционированной торговли продукцией животноводства на территориях муниципальных образований	в период действия карантина	Администрация Арзамасского муниципального района Нижегородской области Администрация Шатковского муниципального района Нижегородской области Комитет государственного ветеринарного надзора Нижегородской области ГУ МВД России по Нижегородской области Управление Роспотребнадзора по Нижегородской области Управление Россельхознадзора по Нижегородской области и Республике Марий Эл
32.	Ввести запрет отделениям связи приема посылок от граждан с продуктами и сырьем животного происхождения	в период действия карантина	Нижегородский филиал ФГУП «Почта России»
33.	Обеспечить проведение регулирования численности диких кабанов в соответствии с законодательством Российской Федерации	в период действия карантина	Комитет по охране, использованию и воспроизводству объектов животного мира Нижегородской области Охотпользователи
34.	Обеспечить обязательную доставку туш всех добытых диких кабанов на специальные разделочные площадки на территории охотхозяйств	немедленно в период действия карантина	Охотпользователи
35.	Организовать отбор и доставку проб от туш всех добытых диких кабанов в ГБУ НО «Областная ветеринарная лаборатория»	немедленно в период действия карантина	Охотпользователи Комитет государственного ветеринарного надзора Нижегородской области
36.	Размещать разделанные туши диких кабанов в санитарные холодильные камеры до получения результатов лабораторных исследований на африканскую чуму свиней	немедленно в период действия карантина	Охотпользователи
37.	Уничтожать биологические отходы от разделки туш кабанов методом сжигания в специальных печах - крематорах. Обеспечить пожарную безопасность при выполнении мероприятий	немедленно	Охотпользователи ГУ МВД России по Нижегородской области
38.	Обеспечить разрешение использования мяса добытых диких кабанов в пищу только по результатам проведенной ветеринарно- санитарной экспертизы	в период действия карантина	Комитет государственного ветеринарного надзора Нижегородской области
39.	Организовать мероприятия по информированию лиц, использующих леса (лесопользователей) по ограничению деятельности по охране, использованию и защите воспроизводства лесов и выполнению ветеринарно-санитарных требований по профилактике африканской чумы свиней	в период действия карантина	Департамент лесного хозяйства Нижегородской области
Организационные и прочие мероприятия			
40.	Выделить экскаватор для устройства котлована размером 3х6 м, глубиной не менее 2 метров	немедленно	Специальная комиссия Вадского муниципального района Нижегородской области по борьбе с африканской чумой свиней Специальная комиссия Арзамасского муниципального района Нижегородской области по борьбе с африканской чумой свиней
41.	Организовать учет всего поголовья домашних свиней в личных подсобных хозяйствах граждан и свиноводческих предприятиях на территориях Вадского и Арзамасского муниципальных районов Нижегородской области	немедленно	Глава администрации Вадского муниципального района Нижегородской области Глава администрации Арзамасского муниципального района Нижегородской области
42.	Провести расчет денежных средств, необходимых для выплаты компенсаций владельцам свиней и продуктов свиноводства, изъятых при ликвидации очага африканской чумы свиней	до 5 сентября 2019 г.	Комитет государственного ветеринарного надзора Нижегородской области Министерство экономического развития и инвестиций Нижегородской области
43.	Подготовить распоряжение Правительства Нижегородской области «Об организации и проведении изъятия свиней и продуктов свиноводства»	немедленно	Комитет государственного ветеринарного надзора Нижегородской области
44.	Представить в министерство финансов Нижегородской области необходимые расчеты для обеспечения работы круглосуточного контрольно-пропускного поста с привлечением сотрудников органов внутренних дел	до 28 августа 2019 г.	Комитет государственного ветеринарного надзора Нижегородской области
45.	Подготовить проект распоряжения Правительства Нижегородской области «О выделении средств из резервного фонда Правительства Нижегородской области»: с целью обеспечения работы круглосуточного контрольно-пропускного поста с привлечением сотрудников органов внутренних дел на срок действия карантина; на выплату компенсаций владельцам свиней и продуктов свиноводства, изъятых при ликвидации африканской чумы свиней; на проживание, питание и суточные расходы специалистов государственной ветеринарной службы Нижегородской области, участвующих в выполнении мероприятий по ликвидации африканской чумы свиней; на создание и восполнение материального запаса средств, необходимых для диагностики и ликвидации особо опасных заболеваний животных; на оплату расходов за услуги транспорта, спецтехники, погрузо-разгрузочные работы и другие услуги в целях ликвидации африканской чумы свиней	 до 30 августа 2019 г. до 12 сентября 2019 г. до 12 сентября 2019 г. до 12 сентября 2019 г. до 12 сентября 2019 г.	Министерство финансов Нижегородской области
46.	Восполнить материальный запас дезинфекционных и иных средств, необходимых для диагностики и ликвидации особо опасных заболеваний животных	на период действия карантина	Комитет государственного ветеринарного надзора Нижегородской области
47.	Обеспечить охрану общественного порядка, проведение разъяснительной беседы с гражданами на территории населенных пунктов	в период действия карантина	ГУ МВД России по Нижегородской области
48.	Организовать медицинское обеспечение при осуществлении мероприятий по ликвидации очага и предотвращению распространения вируса африканской чумы свиней	в период действия карантина	Министерство здравоохранения Нижегородской области

Включен в Реестр нормативных
актов органов исполнительной власти
Нижегородской области
30 августа 2019 года
№ в реестре 13275-526-526-153/19П/од

КОМИТЕТ
ПО ОХРАНЕ, ИСПОЛЬЗОВАНИЮ И ВОСПРОИЗВОДСТВУ
ОБЪЕКТОВ ЖИВОТНОГО МИРА
НИЖЕГОРОДСКОЙ ОБЛАСТИ
ПРИКАЗ
от 28.08.2019 № 526-153/19П/од

О регулировании численности кабана

Виды охотничьих ресурсов: кабан

Пол, возраст охотничьих ресурсов: все половозрастные группы.

Количество охотничьих ресурсов: без ограничения

Срок проведения мероприятий по регулированию численности охотничьих ресурсов: с 1 сентября 2019 г. по 30 сентября 2019 г.

Способ регулирования: способы охоты - в соответствии с действующим законодательством.

Разрешенные орудия охоты: в соответствии с действующим законодательством.

Территория: в соответствии с приложением к настоящему приказу.

Причины, вызвавшие необходимость регулирования численности охотничьих ресурсов: в целях предотвращения возникновения болезней охотничьих ресурсов, нанесения ущерба здоровью граждан, объектам животного мира и среде их обитания.

Руководитель комитета Н.И.Бондаренко

ПРИЛОЖЕНИЕ
к приказу комитета
по охране, использованию и
воспроизводству объектов животного
мира Нижегородской области
от 28.08.2019 № 526-153/19П/од

Перечень участков
охотничьих угодий, в которых осуществляется регулирование численности кабана

№ п/п	Муниципальное образование	Охотничье угодье, юридическое лицо
1	Ардатовский муниципальный район	Общество с ограниченной ответственностью «Гремячевлеспром»
2	Арзамасский муниципальный район	Арзамасская общественная организация охотников и рыболовов Нижегородской области
3	Арзамасский муниципальный район	ИП Байков М.Г.
4	Арзамасский муниципальный район	Нижегородская областная общественная организация охотников и рыболовов «Пустынь»
5	Арзамасский муниципальный район	Нижегородская региональная общественная организация охотников и рыболовов «Уважение традиций русской охоты»
6	Арзамасский муниципальный район	Общество с ограниченной ответственностью «Эко Дом»
7	Бутурлинский муниципальный район	Общественная организация «Нижегородское областное общество охотников и рыболовов»
8	Бутурлинский муниципальный район	Общественная организация охотников Нижегородской области «Красная пустынь»
9	Вадский муниципальный район	Вадское районное отделение общественной организации «Нижегородское областное общество охотников и рыболовов»
10	Дальнеконстантиновский муниципальный район	Общественная организация «Нижегородское областное общество охотников и рыболовов»
11	Дальнеконстантиновский муниципальный район	Общество с ограниченной ответственностью «Сечуга»
12	Кстовский муниципальный район	Общедоступные охотничьи угодья
13	Сосновский муниципальный район	Нижегородская региональная общественная организация «Общество охотников и рыболовов «Исток»
14	Сосновский муниципальный район	Общественная организация Сосновского района Нижегородской области «Общество охотников «Марки»
15	Сосновский муниципальный район	Общественная организация «Нижегородское областное общество охотников и рыболовов»
16	Сосновский муниципальный район	Общественная организация Сосновского района Нижегородской области «Общество охотников «Чара»
17	Шатковский муниципальный район	Закрытое акционерное общество Нижегородская производственная компания «Электрические машины»
18	Шатковский муниципальный район	Шатковское районное отделение общественной организации «Нижегородское областное общество охотников и рыболовов»

Включен в Реестр нормативных
актов органов исполнительной власти
Нижегородской области
08 мая 2019 года
№ в реестре 12990-319-319-191/19П/од

МИНИСТЕРСТВО ЭКОЛОГИИ И ПРИРОДНЫХ РЕСУРСОВ
НИЖЕГОРОДСКОЙ ОБЛАСТИ
ПРИКАЗ
от 09.04.2019 № 319-191/19П/од

Об установлении
зоны санитарной охраны
Ивановского водозабора в г.о.г. Бор
Нижегородской области (Ивановский участок
Борского месторождения питьевых подземных вод)

(Окончание. Начало в предыдущем номере.)

Граница территории первого пояса ЗСО скважины № 11
Ивановского водозабора в г.о.г. Бор Нижегородской области

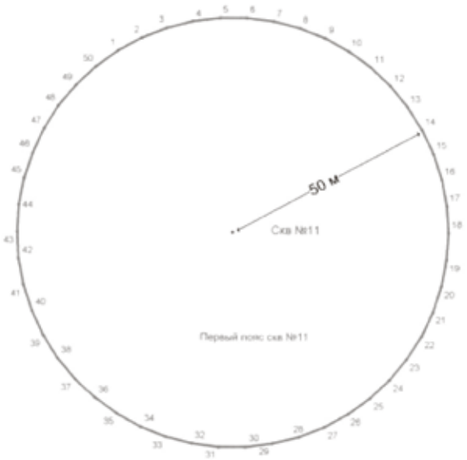

Координаты характерных точек границы первого пояса ЗСО скважины № 11
Ивановского водозабора в г.о.г. Бор Нижегородской области

Обозначение характерных точек границ	Координаты (система координат ГСК-52)		Обозначение характерных точек границ	Координаты (система координат ГСК-52)	
	x	y		x	y
1	2	3	1	2	3
1	536986.62	2228626.74	27	536899.16	2228674.82
2	536989.64	2228632.24	28	536896.84	2228668.99
3	536991.95	2228638.08	29	536895.28	2228662.90

(Окончание на 3 -й стр.)

Проверить выход ваших объявлений можно на сайте www.pravda-nn.ru в Официальном отделе

(Окончание. Начало на 2-й стр.)

4	536993.51	2228644.16	30	536894.50	2228656.67
5	536994.30	2228650.39	31	536894.50	2228650.39
6	536994.30	2228656.67	32	536895.28	2228644.16
7	536993.51	2228662.90	33	536896.84	2228638.08
8	536991.95	2228668.99	34	536899.16	2228632.24
9	536989.64	2228674.82	35	536902.18	2228626.74
10	536986.62	2228680.33	36	536905.87	2228621.66
11	536982.92	2228685.40	37	536910.17	2228617.09
12	536978.62	2228689.98	38	536915.01	2228613.09
13	536973.79	2228693.98	39	536920.31	2228609.72
14	536968.49	2228697.35	40	536925.99	2228607.04
15	536962.81	2228700.03	41	536931.96	2228605.10
16	536956.83	2228701.96	42	536938.13	2228603.92
17	536950.66	2228703.14	43	536944.40	2228603.53
18	536944.40	2228703.53	44	536950.66	2228603.92
19	536938.13	2228703.14	45	536956.83	2228605.10
20	536931.96	2228701.96	46	536962.81	2228607.04
21	536925.99	2228700.03	47	536968.49	2228609.72
22	536920.31	2228697.35	48	536973.79	2228613.09
23	536915.01	2228693.98	49	536978.62	2228617.09
24	536910.17	2228689.98	50	536982.92	2228621.66
25	536905.87	2228685.40	1	536986.62	2228626.74
26	536902.18	2228680.33			

Граница территории первого пояса ЗСО скважины № 12 Ивановского водозабора в г.о.г. Бор Нижегородской области



Координаты характерных точек границы первого пояса ЗСО скважины № 12 Ивановского водозабора в г.о.г. Бор Нижегородской области

Обозначение характерных точек границ	Координаты (система координат ГСК-52)		Обозначение характерных точек границ	Координаты (система координат ГСК-52)	
	x	y		x	y
1	2	3	1	2	3
1	536720.74	2228779.27	27	536633.28	2228827.35
2	536723.76	2228784.78	28	536630.97	2228821.52
3	536726.08	2228790.61	29	536629.41	2228815.44
4	536727.64	2228796.70	30	536628.62	2228809.21
5	536728.42	2228802.93	31	536628.62	2228802.93
6	536728.42	2228809.21	32	536629.41	2228796.70
7	536727.64	2228815.44	33	536630.97	2228790.61
8	536726.08	2228821.52	34	536633.28	2228784.78
9	536723.76	2228827.35	35	536636.30	2228779.27
10	536720.74	2228832.86	36	536640.00	2228774.20
11	536717.05	2228837.93	37	536644.30	2228769.62
12	536712.75	2228842.51	38	536649.13	2228765.62
13	536707.91	2228846.51	39	536654.43	2228762.25
14	536702.61	2228849.88	40	536660.11	2228759.57
15	536696.93	2228852.56	41	536666.09	2228757.64
16	536690.96	2228854.49	42	536672.26	2228756.46
17	536684.79	2228855.68	43	536678.52	2228756.07
18	536678.52	2228856.07	44	536684.79	2228756.46
19	536672.26	2228855.68	45	536690.96	2228757.64
20	536666.09	2228854.49	46	536696.93	2228759.57
21	536660.11	2228852.56	47	536702.61	2228762.25
22	536654.43	2228849.88	48	536707.91	2228765.62
23	536649.13	2228846.51	49	536712.75	2228769.62
24	536644.30	2228842.51	50	536717.05	2228774.20
25	536640.00	2228837.93	1	536720.74	2228779.27
26	536636.30	2228832.86			

Граница территории первого пояса ЗСО скважины № 13 Ивановского водозабора в г.о.г. Бор Нижегородской области

52:20:1200013



Координаты характерных точек границы первого пояса ЗСО скважины № 13 Ивановского водозабора в г.о.г. Бор Нижегородской области

Обозначение характерных точек границ	Координаты (система координат ГСК-52)		Обозначение характерных точек границ	Координаты (система координат ГСК-52)	
	x	y		x	y
1	2	3	1	2	3
1	536437.25	2228941.23	27	536349.79	2228989.31
2	536440.28	2228946.74	28	536347.48	2228983.48
3	536442.59	2228952.57	29	536345.92	2228977.40
4	536444.15	2228958.65	30	536345.13	2228971.16
5	536444.94	2228964.88	31	536345.13	2228964.88
6	536444.94	2228971.16	32	536345.92	2228958.65
7	536444.15	2228977.40	33	536347.48	2228952.57
8	536442.59	2228983.48	34	536349.79	2228946.74
9	536440.28	2228989.31	35	536352.82	2228941.23
10	536437.25	2228994.82	36	536356.51	2228936.16
11	536433.56	2228999.89	37	536360.81	2228931.58
12	536429.26	2229004.47	38	536365.64	2228927.58
13	536424.43	2229008.47	39	536370.95	2228924.21
14	536419.13	2229011.84	40	536376.63	2228921.53
15	536413.44	2229014.52	41	536382.60	2228919.60
16	536407.47	2229016.45	42	536388.77	2228918.41
17	536401.30	2229017.63	43	536395.04	2228918.02
18	536395.04	2229018.02	44	536401.30	2228918.41
19	536388.77	2229017.63	45	536407.47	2228919.60
20	536382.60	2229016.45	46	536413.44	2228921.53
21	536376.63	2229014.52	47	536419.13	2228924.21
22	536370.95	2229011.84	48	536424.43	2228927.58
23	536365.64	2229008.47	49	536429.26	2228931.58
24	536360.81	2229004.47	50	536433.56	2228936.16
25	536356.51	2228999.89	1	536437.25	2228941.23
26	536352.82	2228994.82			

Граница территории первого пояса ЗСО скважины № 14 Ивановского водозабора в г.о.г. Бор Нижегородской области

52:20:1200013

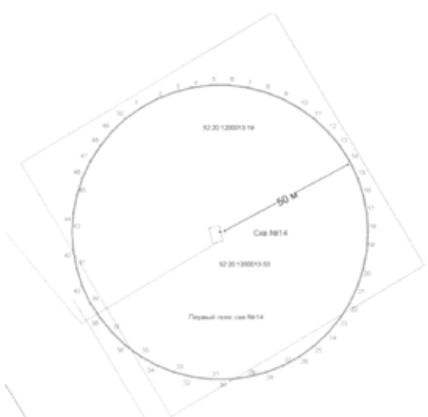

Координаты характерных точек границы первого пояса ЗСО скважины № 14 Ивановского водозабора в г.о.г. Бор Нижегородской области

Обозначение характерных точек границ	Координаты (система координат ГСК-52)		Обозначение характерных точек границ	Координаты (система координат ГСК-52)	
	x	y		x	y
1	2	3	1	2	3
1	536063.28	2229194.94	27	535975.82	2229243.02
2	536066.31	2229200.45	28	535973.51	2229237.19
3	536068.62	2229206.28	29	535971.95	2229231.11
4	536070.18	2229212.36	30	535971.16	2229224.88
5	536070.96	2229218.60	31	535971.16	2229218.60
6	536070.96	2229224.88	32	535971.95	2229212.36
7	536070.18	2229231.11	33	535973.51	2229206.28
8	536068.62	2229237.19	34	535975.82	2229200.45
9	536066.31	2229243.02	35	535978.84	2229194.94
10	536063.28	2229248.53	36	535982.54	2229189.87
11	536059.59	2229253.60	37	535986.84	2229185.29
12	536055.29	2229258.18	38	535991.67	2229181.29
13	536050.46	2229262.18	39	535996.97	2229177.92
14	536045.15	2229265.55	40	536002.66	2229175.24
15	536039.47	2229268.23	41	536008.63	2229173.31
16	536033.50	2229270.16	42	536014.80	2229172.12
17	536027.33	2229271.35	43	536021.06	2229171.73
18	536021.06	2229271.74	44	536027.33	2229172.12
19	536014.80	2229271.35	45	536033.50	2229173.31
20	536008.63	2229270.16	46	536039.47	2229175.24
21	536002.66	2229268.23	47	536045.15	2229177.92
22	535996.97	2229265.55	48	536050.46	2229181.29
23	535991.67	2229262.18	49	536055.29	2229185.29
24	535986.84	2229258.18	50	536059.59	2229189.87
25	535982.54	2229253.60	1	536063.28	2229194.94
26	535978.84	2229248.53			

Граница территории первого пояса ЗСО скважины № 15 Ивановского водозабора в г.о.г. Бор Нижегородской области



Координаты характерных точек границы первого пояса ЗСО скважины № 15 Ивановского водозабора в г.о.г. Бор Нижегородской области

Обозначение характерных точек границ	Координаты (система координат ГСК-52)		Обозначение характерных точек границ	Координаты (система координат ГСК-52)	
	x	y		x	y
1	2	3	1	2	3
1	535731.53	2229398.05	27	535644.07	2229446.14
2	535734.55	2229403.56	28	535641.76	2229440.30
3	535736.86	2229409.39	29	535640.19	2229434.22
4	535738.42	2229415.48	30	535639.41	2229427.99
5	535739.21	2229421.71	31	535639.41	2229421.71
6	535739.21	2229427.99	32	535640.19	2229415.48
7	535738.42	2229434.22	33	535641.76	2229409.39
8	535736.86	2229440.30	34	535644.07	2229403.56
9	535734.55	2229446.14	35	535647.09	2229398.05
10	535731.53	2229451.64	36	535650.78	2229392.98
11	535727.84	2229456.72	37	535655.08	2229388.40
12	535723.54	2229461.29	38	535659.92	2229384.40
13	535718.70	2229465.29	39	535665.22	2229381.03
14	535713.40	2229468.66	40	535670.90	2229378.35
15	535707.72	2229471.34	41	535676.87	2229376.42
16	535701.74	2229473.28	42	535683.04	2229375.24
17	535695.57	2229474.46	43	535689.31	2229374.85
18	535689.31	2229474.85	44	535695.57	2229375.24
19	535683.04	2229474.46	45	535701.74	2229376.42
20	535676.87	2229473.28	46	535707.72	2229378.35
21	535670.90	2229471.34	47	535713.40	2229381.03
22	535665.22	2229468.66	48	535718.70	2229384.40
23	535659.92	2229465.29	49	535723.54	2229388.40
24	535655.08	2229461.29	50	535727.84	2229392.98
25	535650.78	2229456.72	1	535731.53	2229398.05
26	535647.09	2229451.64			

2. Границы второго и третьего поясов ЗСО водозабора принимаются в соответствии с гидродинамическими расчетами и пунктом 2.2.2 СанПиН 2.1.4.1110-02.

2.1. Граница ЗСО второго пояса Ивановского водозабора в г.о.г. Бор Нижегородской области (линейный ряд из 15-ти скважин) имеет форму эллипса, устанавливается на расстоянии 288,0 м вверх по потоку подземных вод, 89,0 м вниз по потоку подземных вод от оси, проходящей через центры скважин водозабора. Ширина второго пояса ЗСО составляет 377,0 м, длина - 2955,0,0 м в каждую сторону от центра водозабора.

Граница территории второго пояса ЗСО Ивановского водозабора в г.о.г. Бор Нижегородской (линейный ряд из 15-ти скважин)

Координаты характерных точек границы второго пояса ЗСО Ивановского водозабора в г.о.г. Бор Нижегородской (линейный ряд из скважин №№ 1-15)

Обозначение характерных точек границ	Координаты (система координат ГСК-52)		Обозначение характерных точек границ	Координаты (система координат ГСК-52)	
	x	y		x	y
1	2	3	1	2	3
1	540175.57	2226863.28	27	535057.40	2229811.73
2	540185.87	2226909.26	28	535051.09	2229783.83
3	540174.17	2226995.58	29	535052.13	2229748.42
4	540140.52	2227083.37	30	535065.52	2229717.18
5	540068.82	2227179.93	31	535080.86	2229693.42
6	539925.44	2227301.37	32	535642.84	2229348.95
7	539646.61	2227456.68	33	535972.82	2229146.92
8	539386.36	2227589.56	34	536348.92	2228891.90
9	539151.31	2227724.95	35	536634.30	2228728.83
10	538899.46	2227872.62	36	536901.01	2228575.83
11	538648.27	2228025.06	37	537170.06	2228427.66
12	538335.30	2228204.55	38	537418.83	2228283.19
13	538108.64	2228328.10	39	537678.24	2228144.05
14	537861.35	2228473.60	40	537923.16	2227999.84
15	537602.21	2228612.63	41	538152.20	2227874.99
16	537354.73	2228756.33	42	538457.68	2227699.78
17	537085.53	2228904.59	43	538706.49	2227548.75
18	536821.69	2229055.96	44	538961.58	2227399.18
19	536547.54	2229212.58	45	539207.11	2227257.80
20	536175.25	2229464.98	46	539475.19	2227120.90
21	535839.69	2229670.46	47	540046.88	2226832.44
22	535547.07	2229847.62	48	540087.11	2226824.39
23	535384.01	2229912.45	49	540124.42	2226825.86
24	535275.96	2229932.10	50	540158.08	2226842.68
25	535177.73	2229910.48	1	540175.57	2226863.28
26	535104.84	2229869.99			

2.2. Граница третьего пояса ЗСО Ивановского водозабора в г.о.г. Бор Нижегородской области (линейный ряд из 15-ти скважин) имеет форму эллипса, устанавливается на расстоянии 5090,0 м вверх по потоку подземных вод, 885,0 м вниз по потоку от оси, проходящей через центры скважин водозабора. Ширина третьего пояса ЗСО составляет 5975,0 м, длина - 4253,0,0 м в каждую сторону от центра водозабора.

Граница территории третьего пояса ЗСО Ивановского водозабора в г.о.г. Бор Нижегородской (линейный ряд из 15-ти скважин)

Координаты характерных точек границы третьего пояса ЗСО Ивановского водозабора в г.о.г. Бор Нижегородской (линейный ряд из скважин №№ 1-15)

Обозначение характерных точек границ	Координаты (система координат ГСК-52)		Обозначение характерных точек границ	Координаты (система координат ГСК-52)	
	x	y		x	y
1	2	3	1	2	3
1	541331.29	2226272.43	30	538346.41	2233093.32
2	541572.30	2226713.44	31	538064.87	2233082.19
3	541806.14	2227199.54	32	537781.58	2233052.47
4	541908.06	2227493.01	33	537497.52	2233004.30
5	541993.34	2227789.54	34	537213.86	2232937.89
6	542061.61	2228087.96	35	536931.72	2232853.45
7	542112.58	2228387.18	36	536652.09	2232751.34
8	542146.10	2228686.01	37	536376.16	2232631.91
9	542162.01	2228983.24	38	536104.95	2232495.70
10	542160.26	2229277.76	39	535839.49	2232343.15
11	542140.85	2229568.44	40	535580.84	2232174.92
12	542103.84	2229854.14	41	535329.98	2231991.62
13	542049.42	2230133.74	42	535087.90	2231793.99
14	541977.78	2230406.26	43	534855.52	2231582.77
15	541889.17	2230670.49	44	534633.74	2231358.77
16	541783.96	2230925.50	45	534251.12	2230906.74
17	541662.55	2231170.30	46	533950.66	2230489.91
18	541491.45	2231498.52	47	534002.98	2230296.84
19	541302.29	2231775.72	48	534333.00	2229753.44
20	541076.18	2232001.83	49	534790.46	2229243.94
21	540836.33	2232213.29	50	535936.44	2228211.12
22	540583.67	2232409.27	51	536512.97	2227880.81
23	540319.20	2232589.00	52	537288.00	2227450.08
24	539937.44	2232772.87	53	538053.07	2227014.21
25	539689.13	2232871.52	54	539826.16	2226357.81
26	539432.72	2232952.45	55	540491.44	2226215.78
27	539169.21	2233015.25	56	541151.94	2226213.77
28	538899.63	2233059.79	1	541331.29	2226272.43
29	538625.00	2233085.85			

Включен в Реестр нормативных
актов органов исполнительной власти
Нижегородской области
08 мая 2019 года
№ в реестре 12991-319-319-205/19П/од

МИНИСТЕРСТВО ЭКОЛОГИИ И ПРИРОДНЫХ РЕСУРСОВ НИЖЕГОРОДСКОЙ ОБЛАСТИ
ПРИКАЗ
от 16.04.2019 № 319-205/19П/од

Об установлении зоны санитарной охраны для эксплуатационной скважины ФГБОУ ВО «НГПУ им. К. Минина», расположенной восточнее спортивно-оздоровительного лагеря «Веселый берег» у д. Соболиха Городецкого района Нижегородской области

В соответствии с Федеральным законом от 30 марта 1999 г. № 52-ФЗ «О санитарно-эпидемиологическом благополучии населения», руководствуясь Положением о министерстве экологии и природных ресурсов Нижегородской области, утвержденным постановлением Правительства Нижегородской области от 31 декабря 2010 г. № 965, на основании санитарно - эпидемиологического заключения Управления Роспотребнадзора по Нижегородской области от 07 декабря 2018 г. № 52.ГЦ.16.000.Т.000014.12.18 о соответствии проекта зоны санитарной охраны для эксплуатационной скважины ФГБОУ ВО «НГПУ им. К. Минина», расположенной восточнее спортивно-оздоровительного лагеря «Веселый берег» у д. Соболиха Городецкого района Нижегородской области, государственным санитарно-эпидемиологическим правилам и нормативам

приказываю:

1. Установить границы зоны санитарной охраны для эксплуатационной скважины ФГБОУ ВО «НГПУ им. К. Минина», расположенной восточнее спортивно-оздоровительного лагеря «Веселый берег» у д. Соболиха Городецкого района Нижегородской области, согласно приложению к настоящему приказу.

2. Ограничения использования земельных участков в границах зоны санитарной охраны для эксплуатационной скважины ФГБОУ ВО «НГПУ им. К. Минина», расположенной восточнее спортивно-оздоровительного лагеря «Веселый берег» у д. Соболиха Городецкого района Нижегородской области, установлены частью 1 статьи 43 и пунктом 1 части 3 статьи 44 Водного кодекса Российской Федерации, подпунктом 14 пункта 5 статьи 27 Земельного кодекса Российской Федерации.

Мероприятия и режим хозяйственного использования территорий в границах зоны санитарной охраны для эксплуатационной скважины ФГБОУ ВО «НГПУ им. К. Минина», расположенной восточнее спортивно-оздоровительного лагеря «Веселый берег» у д. Соболиха Городецкого района Нижегородской области, определены пунктом 3.2 СанПиН 2.1.4.1110-02 «Зоны санитарной охраны источников водоснабжения и водопроводов питьевого назначения».

3. Во исполнение Федерального закона от 13 июля 2015 г. № 218-ФЗ «О государственной регистрации недвижимости» представить в федеральный орган исполнительной власти, уполномоченный Правительством Российской Федерации на осуществление государственного кадастрового учета, государственной регистрации прав, ведение Единого государственного реестра недвижимости и предоставление сведений, содержащихся в Едином государственном реестре недвижимости, документы о зоне санитарной охраны для эксплуатационной скважины ФГБОУ ВО «НГПУ им. К. Минина», расположенной восточнее спортивно-оздоровительного лагеря «Веселый берег» у д. Соболиха Городецкого района Нижегородской области.

4. Контроль за исполнением настоящего приказа оставляю за собой.

Министр Д.Б.Егоров

ПРИЛОЖЕНИЕ
к приказу министерства экологии
и природных ресурсов
Нижегородской области
от 16.04.2019 № 319-205/19П/од

Границы зоны санитарной охраны для эксплуатационной скважины ФГБОУ ВО «НГПУ им. К. Минина», расположенной восточнее спортивно-оздоровительного лагеря «Веселый берег» у д. Соболиха Городецкого района Нижегородской области

Зона санитарной охраны (далее - ЗСО) организуется для эксплуатационной скважины ФГБОУ ВО «НГПУ им. К. Минина», расположенной восточнее спортивно-оздоровительного лагеря «Веселый берег» у д. Соболиха Городецкого района Нижегородской области.

ЗСО организуется в составе трех поясов: первый пояс (строгого режима) включает территорию расположения скважины, второй и третий пояса (пояса ограничений) включают территории, предназначенные для предупреждения микробного и химического загрязнения воды в водоносном пласте.

Подземные воды относятся к незащищенным от проникновения загрязняющих веществ с поверхности.

1. Граница первого пояса ЗСО для эксплуатационной скважины устанавливается в форме окружности радиусом 50,0 м.

Граница территории первого пояса ЗСО эксплуатационной скважины ФГБОУ ВО «НГПУ им. К. Минина»

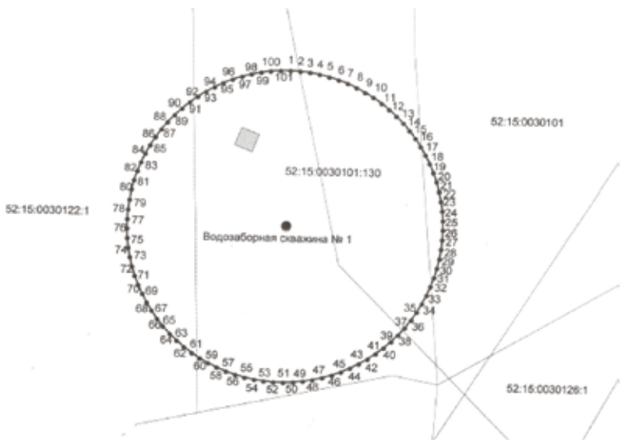

Координаты характерных точек границы первого пояса ЗСО эксплуатационной скважины ФГБОУ ВО «НГПУ им. К. Минина»

Обозначение характерных точек границ	Координаты (система координат ГСК-52)		Обозначение характерных точек границ	Координаты (система координат ГСК-52)	
	x	y		x	y
1	2	3	1	2	3
1.	587772,84	2176011,33	52	587672,70	2176008,22
2.	587772,69	2176014,45	53	587672,94	2176005,11

(Окончание на 4-й стр.)

(Окончание. Начало на 3-й стр.)

3.	587772,36	2176017,54	54	587673,38	2176002,03
4.	587771,82	2176020,62	55	587674,00	2175998,97
5.	587771,10	2176023,65	56	587674,82	2175995,97
6.	587770,20	2176026,63	57	587675,82	2175993,01
7.	587769,11	2176029,55	58	587677,00	2175990,13
8.	587767,84	2176032,39	59	587678,36	2175987,33
9.	587766,39	2176035,15	60	587679,89	2175984,61
10.	587764,78	2176037,82	61	587681,58	2175982,00
11.	587763,00	2176040,38	62	587683,44	2175979,49
12.	587761,07	2176042,82	63	587685,44	2175977,11
13.	587758,99	2176045,15	64	587687,60	2175974,85
14.	587756,77	2176047,33	65	587689,88	2175972,74
15.	587754,42	2176049,38	66	587692,30	2175970,77
16.	587751,94	2176051,27	67	587694,83	2175968,95
17.	587749,35	2176053,01	68	587697,47	2175967,30
18.	587746,66	2176054,58	69	587700,21	2175965,81
19.	587743,88	2176055,98	70	587703,03	2175964,50
20.	587741,01	2176057,21	71	587705,94	2175963,36
21.	587738,08	2176058,25	72	587708,90	2175962,41
22.	587735,08	2176059,11	73	587711,92	2175961,64
23.	587732,04	2176059,79	74	587714,98	2175961,06
24.	587728,96	2176060,27	75	587718,08	2175960,67
25.	587725,86	2176060,56	76	587721,19	2175960,48
26.	587722,74	2176060,65	77	587724,30	2175960,48
27.	587719,63	2176060,56	78	587727,41	2175960,67
28.	587716,53	2176060,27	79	587730,51	2175961,06
29.	587713,45	2176059,79	80	587733,57	2175961,64
30.	587710,41	2176059,11	81	587736,59	2175962,41
31.	587707,41	2176058,25	82	587739,55	2175963,36
32.	587704,48	2176057,21	83	587742,46	2175964,50
33.	587701,61	2176055,98	84	587745,28	2175965,81
34.	587698,83	2176054,58	85	587748,02	2175967,30
35.	587696,14	2176053,01	86	587750,66	2175968,95
36.	587693,55	2176051,27	87	587753,19	2175970,77
37.	587691,07	2176049,38	88	587755,61	2175972,74
38.	587688,72	2176047,33	89	587757,89	2175974,85
39.	587686,50	2176045,15	90	587760,05	2175977,11
40.	587684,42	2176042,82	91	587762,05	2175979,49
41.	587682,49	2176040,38	92	587763,91	2175982,00
42.	587680,71	2176037,82	93	587765,60	2175984,61
43.	587679,10	2176035,15	94	587767,13	2175987,33
44.	587677,65	2176032,39	95	587768,49	2175990,13
45.	587676,38	2176029,55	96	587769,67	2175993,01
46.	587675,29	2176026,63	97	587770,67	2175995,97
47.	587674,39	2176023,65	98	587771,49	2175998,97
48.	587673,67	2176020,62	99	587772,11	2176002,03
49.	587673,13	2176017,54	100	587772,55	2176005,11
50.	587672,80	2176014,45	101	587772,79	2176008,22
51.	587672,65	2176011,33	1	587772,84	2176011,33

2. Границы второго и третьего поясов ЗСО водозабора принимаются в соответствии с гидродинамическими расчетами и пунктом 2.2.2 СанПиН 2.1.4.1110-02.

2.1. Граница второго пояса ЗСО эксплуатационной скважины ФГБОУ ВО «НГПУ им. К. Минина», расположенной восточнее спортивно-оздоровительного лагеря «Веселый берег» у д. Соболиха Городецкого района Нижегородской области, совпадает с границей первого пояса ЗСО.

Координаты характерных точек границы второго пояса ЗСО эксплуатационной скважины ФГБОУ ВО «НГПУ им. К. Минина» идентичные координатам характерных точек границы первого пояса.

2.2. Граница третьего пояса ЗСО для эксплуатационной скважины ФГБОУ ВО «НГПУ им. К. Минина», расположенной восточнее спортивно-оздоровительного лагеря «Веселый берег» у д. Соболиха Городецкого района Нижегородской области, устанавливается в форме окружности радиусом 52,0 м.

Граница территории третьего пояса ЗСО эксплуатационной скважины ФГБОУ ВО «НГПУ им. К. Минина»

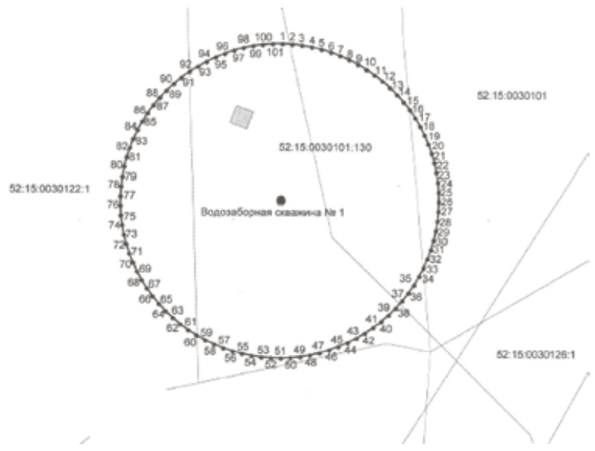

Координаты характерных точек границы третьего пояса ЗСО эксплуатационной скважины ФГБОУ ВО «НГПУ им. К. Минина»

Обозначение характерных точек границ	Координаты (система координат ГСК-52)		Обозначение характерных точек границ	Координаты (система координат ГСК-52)	
	x	y		x	y
1	2	3	1	2	3
1.	587774.77	2176011.38	52	587670.73	2176008.13
2.	587774.62	2176014.61	53	587670.98	2176004.90
3.	587774.27	2176017.84	54	587671.43	2176001.69
4.	587773.71	2176021.03	55	587672.08	2175998.51
5.	587772.97	2176024.19	56	587672.93	2175995.38
6.	587772.02	2176027.29	57	587673.97	2175992.31
7.	587770.89	2176030.33	58	587675.20	2175989.31
8.	587769.57	2176033.29	59	587676.61	2175986.39
9.	587768.07	2176036.16	60	587678.20	2175983.57
10.	587766.39	2176038.93	61	587679.96	2175980.85
11.	587764.55	2176041.60	62	587681.89	2175978.24
12.	587762.54	2176044.14	63	587683.97	2175975.76
13.	587760.38	2176046.56	64	587686.21	2175973.42
14.	587758.07	2176048.83	65	587688.58	2175971.22
15.	587755.63	2176050.96	66	587691.09	2175969.17
16.	587756.06	2176052.93	67	587693.72	2175967.28
17.	587750.37	2176054.74	68	587696.47	2175965.55
18.	587747.57	2176056.37	69	587699.31	2175964.01
19.	587744.68	2176057.83	70	587702.25	2175962.64
20.	587741.71	2176059.11	71	587705.26	2175961.46
21.	587738.66	2176060.19	72	587708.34	2175960.46
22.	587735.54	2176061.09	73	587711.48	2175959.67
23.	587732.38	2176061.79	74	587714.66	2175959.06
24.	587729.18	2176062.29	75	587717.88	2175958.66
25.	587725.96	2176062.59	76	587721.11	2175958.46
26.	587722.72	2176062.69	77	587724.34	2175958.46
27.	587719.49	2176062.59	78	587727.57	2175958.66
28.	587716.27	2176062.29	79	587730.79	2175959.06
29.	587713.07	2176061.79	80	587733.97	2175959.67
30.	587709.91	2176061.09	81	587737.11	2175960.46
31.	587706.79	2176060.19	82	587740.19	2175961.46
32.	587703.74	2176059.11	83	587743.20	2175962.64
33.	587700.77	2176057.83	84	587746.14	2175964.01
34.	587697.88	2176056.37	85	587748.98	2175965.55
35.	587695.08	2176054.74	86	587751.73	2175967.28
36.	587692.39	2176052.93	87	587754.36	2175969.17
37.	587689.82	2176050.96	88	587756.87	2175971.22
38.	587687.38	2176048.83	89	587759.24	2175973.42
39.	587685.07	2176046.56	90	587761.48	2175975.76
40.	587682.91	2176044.14	91	587763.56	2175978.24
41.	587680.90	2176041.60	92	587765.49	2175980.85
42.	587679.06	2176038.93	93	587767.25	2175983.57
43.	587677.38	2176036.16	94	587768.84	2175986.39
44.	587675.88	2176033.29	95	587770.25	2175989.31
45.	587674.56	2176030.33	96	587771.48	2175992.31
46.	587673.43	2176027.29	97	587772.52	2175995.38
47.	587672.48	2176024.19	98	587773.37	2175998.51
48.	587671.74	2176021.03	99	587774.02	2176001.69
49.	587671.18	2176017.84	100	587774.47	2176004.90
50.	587670.83	2176014.61	101	587774.72	2176008.13
51.	587670.68	2176011.38	1	587774,77	2176011,38

Включен в Реестр нормативных
актов органов исполнительной власти
Нижегородской области
08 мая 2019 года
№ в реестре 12992-319-319-207/19П/од

МИНИСТЕРСТВО ЭКОЛОГИИ И ПРИРОДНЫХ РЕСУРСОВ НИЖЕГОРОДСКОЙ ОБЛАСТИ
ПРИКАЗ
от 16.04.2019 № 319-207/19П/од

Об установлении зоны санитарной охраны водозабора НПС «Степаньково» в 4,1 км северо-западнее д. Степаньково Павловского района Нижегородской области

В соответствии с Федеральным законом от 30 марта 1999 г. № 52-ФЗ «О санитарно-эпидемиологическом благополучии населения», руководствуясь Положением о министерстве экологии и природных ресурсов Нижегородской области, утвержденным постановлением Правительства Нижегородской области от 31 декабря 2010 г. № 965, на основании санитарно - эпидемиологического заключения Управления Роспотребнадзора по Нижегородской области от 4 марта 2019 г. № 52.НЦ.04.000.Т.000159.03.19 о соответствии проекта зоны санитарной охраны водозабора НПС «Степаньково» в 4,1 км северо-западнее д. Степаньково Павловского района Нижегородской области государственным санитарно-эпидемиологическим правилам и нормативам

приказываю:

1. Установить границы зоны санитарной охраны водозабора НПС «Степаньково» в 4,1 км северо-западнее д. Степаньково Павловского района согласно приложению к настоящему приказу.

2. Ограничения использования земельных участков в границах зоны санитарной охраны водозабора НПС «Степаньково» в 4,1 км северо-западнее д. Степаньково Павловского района Нижегородской области установлены частью 1 статьи 43 и пунктом 1 части 3 статьи 44 Водного кодекса Российской Федерации, подпунктом 14 пункта 5 статьи 27 Земельного кодекса Российской Федерации.

Мероприятия и режим хозяйственного использования территорий в границах зоны санитарной охраны водозабора НПС «Степаньково» в 4,1 км северо-западнее д. Степаньково Павловского района Нижегородской области определены пунктом 3.2 СанПиН 2.1.4.1110-02 «Зоны санитарной охраны источников водоснабжения и водопроводов питьевого назначения».

3. Во исполнение Федерального закона от 13 июля 2015 г. № 218-ФЗ «О государственной регистрации недвижимости» представить в федеральный орган исполнительной власти, уполномоченный Правительством Российской Федерации на осуществление государственного кадастрового учета, государственной регистрации прав, ведение Единого государственного реестра недвижимости и предоставление сведений, содержащихся в Едином государственном реестре недвижимости, документы о зоне санитарной охраны водозабора НПС «Степаньково» в 4,1 км северо-западнее д. Степаньково Павловского района Нижегородской области.

4. Контроль за исполнением настоящего приказа оставляю за собой.

Министр Д.Б.Егоров

ПРИЛОЖЕНИЕ
к приказу министерства экологии
и природных ресурсов
Нижегородской области
от 16.04.2019 № 319-207/19П/од

Границы зоны санитарной охраны водозабора НПС «Степаньково» в 4,1 км северо-западнее д. Степаньково Павловского района Нижегородской области

Зона санитарной охраны (далее - ЗСО) организуется для водозабора НПС «Степаньково» в 4,1 км северо-западнее д. Степаньково Павловского района Нижегородской области. Водозабор для хозяйственно-питьевого и бытового водоснабжения состоит из двух скважин № 3 и № 4, отстоящих друг относительно друга на расстоянии 200,0 м.

ЗСО организуется в составе трех поясов: первый пояс (строгого режима) включает территорию расположения скважин, второй и третий пояса (пояса ограничений) включают территории, предназначенные для предупреждения микробного и химического загрязнения воды в водоносном пласте.

Подземные воды относятся к незащищенным от проникновения загрязняющих веществ с поверхности.

1. Граница первого пояса ЗСО для скважин № 3 и № 4 устанавливается в форме окружности радиусом 50,0 метров от устья скважины.

Границы территорий первого пояса ЗСО скважин № 3 и № 4 НПС «Степаньково» в 4,1 км северо-западнее д. Степаньково Павловского района Нижегородской области



Координаты характерных точек границ первого пояса ЗСО скважин № 3 и № 4 НПС «Степаньково» в 4,1 км северо-западнее д. Степаньково Павловского района Нижегородской области

Обозначение характерных точек границ	Координаты (система координат ГСК-52)		Обозначение характерных точек границ	Координаты (система координат ГСК-52)	
	x	y		x	y
1	2	3	1	2	3
Скважина № 3			Скважина № 4		
1	498785.89	2137727.77	31	498816.64	2137517.88
2	498783.71	2137738.00	32	498814.47	2137528.10
3	498779.46	2137747.54	33	498810.22	2137537.65
4	498773.32	2137756.00	34	498804.08	2137546.11
5	498765.55	2137763.00	35	498796.31	2137553.10
6	498756.50	2137768.22	36	498787.25	2137558.33
7	498746.56	2137771.45	37	498777.31	2137561.56
8	498736.16	2137772.54	38	498766.92	2137562.65
9	498725.77	2137771.45	39	498756.52	2137561.56
10	498715.82	2137768.22	40	498746.58	2137558.33
11	498706.77	2137763.00	41	498737.53	2137553.10
12	498699.00	2137756.00	42	498729.76	2137546.11
13	498692.86	2137747.54	43	498723.62	2137537.65
14	498688.61	2137738.00	44	498719.37	2137528.10
15	498686.44	2137727.77	45	498717.19	2137517.88
16	498686.44	2137717.32	46	498717.19	2137507.42
17	498688.61	2137707.09	47	498719.37	2137497.20
18	498692.86	2137697.54	48	498723.62	2137487.65
19	498699.00	2137689.09	49	498729.76	2137479.20
20	498706.77	2137682.09	50	498737.53	2137472.20
21	498715.82	2137676.87	51	498746.58	2137466.97
22	498725.77	2137673.64	52	498756.52	2137463.74
23	498736.16	2137672.54	53	498766.92	2137462.65
24	498746.56	2137673.64	54	498777.31	2137463.74
25	498756.50	2137676.87	55	498787.25	2137466.97
26	498765.55	2137682.09	56	498796.31	2137472.20
27	498773.32	2137689.09	57	498804.08	2137479.20
28	498779.46	2137697.54	58	498810.22	2137487.65
29	498783.71	2137707.09	59	498814.47	2137497.20
30	498785.89	2137717.32	60	498816.64	2137507.42
1	498785.89	2137727.77	31	498816.64	2137517.88

2. Границы второго и третьего поясов ЗСО принимаются в соответствии с гидродинамическими расчетами и пунктом 2.2.2 СанПиН 2.1.4.1110-02.

2.1. Граница второго пояса ЗСО для скважин № 3 и № 4 устанавливается в форме окружности радиусом 50,0 метров от устья скважины.

Границы территорий второго пояса ЗСО скважин № 3 и № 4 НПС «Степаньково» в 4,1 км северо-западнее д. Степаньково Павловского района Нижегородской области

Координаты характерных точек границ второго пояса ЗСО скважин № 3 и № 4 НПС «Степаньково» в 4,1 км северо-западнее д. Степаньково Павловского района Нижегородской области

Обозначение характерных точек границ	Координаты (система координат ГСК-52)		Обозначение характерных точек границ	Координаты (система координат ГСК-52)	
	x	y		x	y
1	2	3	1	2	3
Скважина № 3			Скважина № 4		
31	498785.89	2137717.32	1	498816.64	2137507.42
32	498785.89	2137727.77	2	498816.64	2137517.88
33	498783.71	2137738.00	3	498814.47	2137528.10
34	498779.46	2137747.54	4	498810.22	2137537.65
35	498773.32	2137756.00	5	498804.08	2137546.11
36	498765.55	2137763.00	6	498796.31	2137553.10
37	498756.50	2137768.22	7	498787.25	2137558.33
38	498746.56	2137771.45	8	498777.31	2137561.56
39	498736.16	2137772.54	9	498766.92	2137562.65
40	498725.77	2137771.45	10	498756.52	2137561.56
41	498715.82	2137768.22	11	498746.58	2137558.33
42	498706.77	2137763.00	12	498737.53	2137553.10
43	498699.00	2137756.00	13	498729.76	2137546.11
44	498692.86	2137747.54	14	498723.62	2137537.65
45	498688.61	2137738.00	15	498719.37	2137528.10
46	498686.44	2137727.77	16	498717.19	2137517.88
47	498686.44	2137717.32	17	498717.19	2137507.42
48	498688.61	2137707.09	18	498719.37	2137497.20
49	498692.86	2137697.54	19	498723.62	2137487.65
50	498699.00	2137689.09	20	498729.76	2137479.20
51	498706.77	2137682.09	21	498737.53	2137472.20
52	498715.82	2137676.87	22	498746.58	2137466.97
53	498725.77	2137673.64	23	498756.52	2137463.74
54	498736.16	2137672.54	24	498766.92	2137462.65
55	498746.56	2137673.64	25	498777.31	2137463.74
56	498756.50	2137676.87	26	498787.25	2137466.97
57	498765.55	2137682.09	27	498796.31	2137472.20
58	498773.32	2137689.09	28	498804.08	2137479.20
59	498779.46	2137697.54	29	498810.22	2137487.65
60	498783.71	2137707.09	30	498814.47	2137497.20
31	498785.89	2137717.32	1	498816.64	2137507.42

2.2. Граница третьего пояса ЗСО для скважины № 3 устанавливается в форме окружности радиусом 97,0 м от устья скважины, для скважины № 4 - радиусом 97,3 м.

Границы территорий третьего пояса ЗСО скважин № 3 и № 4 НПС «Степаньково» в 4,1 км северо-западнее д. Степаньково Павловского района Нижегородской области



Координаты характерных точек границы третьего пояса ЗСО скважин № 3 и № 4 НПС «Степаньково» в 4,1 км северо-западнее д. Степаньково Павловского района Нижегородской области

Обозначение характерных точек границ	Координаты (система координат ГСК-52)		Обозначение характерных точек границ	Координаты (система координат ГСК-52)	
	x	y		x	y
1	2	3	1	2	3
Скважина № 3			Скважина № 4		
1	498832.63	2137732.68	31	498863.69	2137522.82
2	498828.41	2137752.52	32	498859.46	2137542.72
3	498820.17	2137771.04	33	498851.18	2137561.30
4	498808.25	2137787.45	34	498839.23	2137577.76
5	498793.18	2137801.02	35	498824.11	2137591.37
6	498775.62	2137811.16	36	498806.49	2137601.54
7	498756.33	2137817.42	37	498787.15	2137607.82
8	498736.16	2137819.54	38	498766.92	2137609.95
9	498715.99	2137817.42	39	498746.69	2137607.82
10	498696.71	2137811.16	40	498727.34	2137601.54
11	498679.15	2137801.02	41	498709.73	2137591.37
12	498664.08	2137787.45	42	498694.61	2137577.76
13	498652.16	2137771.04	43	498682.65	2137561.30
14	498643.91	2137752.52	44	498674.38	2137542.72
15	498639.69	2137732.68	45	498670.15	2137522.82
16	498639.69	2137712.41	46	498670.15	2137502.48
17	498643.91	2137692.57	47	498674.38	2137482.58
18	498652.16	2137674.04	48	498682.65	2137464.00
19	498664.08	2137657.64	49	498694.61	2137447.54
20	498679.15	2137644.07	50	498709.73	2137433.93
21	498696.71	2137633.93	51	498727.34	2137423.76
22	498715.99	2137627.66	52	498746.69	2137417.48
23	498736.16	2137625.54	53	498766.92	2137415.35
24	498756.33	2137627.66	54	498787.15	2137417.48
25	498775.62	2137633.93	55	498806.49	2137423.76
26	498793.18	2137644.07	56	498824.11	2137433.93
27	498808.25	2137657.64	57	498839.23	2137447.54
28	498820.17	2137674.04	58	498851.18	2137464.00
29	498828.41	2137692.57	59	498859.46	2137482.58
30	498832.63	2137712.41	60	498863.69	2137502.48
1	498832.63	2137732.68	31	498863.69	2137522.82

Включен в Реестр нормативных
актов органов исполнительной власти
Нижегородской области
08 мая 2019 года
№ в реестре 12993-319-319-211/19П/од

МИНИСТЕРСТВО ЭКОЛОГИИ И ПРИРОДНЫХ РЕСУРСОВ НИЖЕГОРОДСКОЙ ОБЛАСТИ
ПРИКАЗ
от 17.04.2019 № 319-211/19П/од

Об установлении зоны санитарной охраны водозабора СПК колхоз имени Куйбышева в д. Кабачево Городецкого района Нижегородской области

В соответствии с Федеральным законом от 30 марта 1999 г. № 52-ФЗ «О санитарно-эпидемиологическом благополучии населения», руководствуясь Положением о министерстве экологии и природных ресурсов Нижегородской области, утвержденным постановлением Правительства Нижегородской области от 31 декабря 2010 г. № 965, на основании санитарно - эпидемиологического заключения Управления Роспотребнадзора по Нижегородской области от 15 февраля 2019 г. № 52.ГЦ.16.000.Т.000001.02.19 о соответствии проекта зоны санитарной охраны водозабора СПК колхоз имени Куйбышева в д. Кабачево Городецкого района Нижегородской области, государственным санитарно-эпидемиологическим правилам и нормативам

приказываю:

1. Установить границы зоны санитарной охраны водозабора СПК колхоз имени Куйбышева в д. Кабачево Городецкого района Нижегородской области согласно приложению к настоящему приказу.

2. Ограничения использования земельных участков в границах зоны санитарной охраны водозабора СПК колхоз имени Куйбышева в д. Кабачево Городецкого района Нижегородской области установлены частью 1 статьи 43 и пунктом 1 части 3 статьи 44 Водного кодекса Российской Федерации, подпунктом 14 пункта 5 статьи 27 Земельного кодекса Российской Федерации.

Мероприятия и режим хозяйственного использования территорий в границах зоны санитарной охраны водозабора СПК колхоз имени Куйбышева в д. Кабачево Городецкого района Нижегородской области определены пунктом 3.2 СанПиН 2.1.4.1110-02 «Зоны санитарной охраны источников водоснабжения и водопроводов питьевого назначения».

3. Во исполнение Федерального закона от 13 июля 2015 г. № 218-ФЗ «О государственной регистрации недвижимости» представить в федеральный орган исполнительной власти, уполномоченный Правительством Российской Федерации на осуществление государственного кадастрового учета, государственной регистрации прав, ведение Единого государственного реестра недвижимости и предоставление сведений, содержащихся в Едином государственном реестре недвижимости, документы о зоне санитарной охраны водозабора СПК колхоз имени Куйбышева в д. Кабачево Городецкого района Нижегородской области.

4. Контроль за исполнением настоящего приказа оставляю за собой.

Министр Д.Б.Егоров

ПРИЛОЖЕНИЕ
к приказу министерства экологии
и природных ресурсов
Нижегородской области
от 17.04.2019 № 319-211/19П/од

Границы зоны санитарной охраны водозабора СПК колхоз имени Куйбышева в д. Кабачево Городецкого района Нижегородской области

Зона санитарной охраны (далее - ЗСО) организуется для водозабора СПК колхоз имени Куйбышева в д. Кабачево Городецкого района Нижегородской области. Водозабор состоит из двух скважин № 4 и № 5. ЗСО организуется в составе трех поясов: первый пояс (строгого режима) включает территорию расположения скважины, второй и третий пояса (пояса ограничений) включают территории, предназначенные для предупреждения микробного и химического загрязнения воды в водоносном пласте. Подземные воды отнесены к защищенным от поверхностного загрязнения.

1. Граница первого пояса ЗСО для скважин № 4 и № 5 устанавливается общей - по внешним дугам двух пересекающихся окружностей радиусом 30,0 м, с центрами, расположенными друг относительно друга на расстоянии 35,0 м.

Граница территории первого пояса ЗСО водозабора СПК колхоз имени Куйбышева в д. Кабачево Городецкого района Нижегородской области

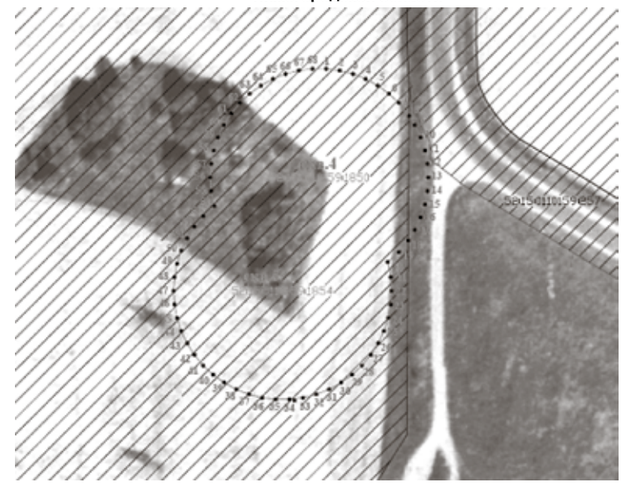

Координаты характерных точек границы первого пояса ЗСО водозабора СПК колхоз имени Куйбышева в д. Кабачево Городецкого района Нижегородской области

Обозначение характерных точек границ	Координаты (система координат ГСК-52)		Обозначение характерных точек границ	Координаты (система координат ГСК-52)	
	x	y		x	y
1	2	3	1	2	3
1	569924.11	2189342.50	36	569833.47	2189324.89
2	569923.64	2189346.24	37	569834.41	2189321.24
3	569922.70	2189349.89	38	569835.80	2189317.74
4	569921.31	2189353.39	39	569837.61	2189314.44
5	569919.50	2189356.70	40	569839.83	2189311.39
6	569917.29	2189359.74	41	569842.40	2189308.65
7	569914.71	2189362.49	42	569845.31	2189306.24
8	569911.12	2189365.33	43	569848.49	2189304.23
9	569908.62	2189366.91	44	569851.90	2189302.62
10	569905.21	2189368.51	45	569855.48	2189301.46

(Окончание на 5-й стр.)

Проверить выход ваших объявлений можно на сайте www.pravda-nn.ru в Официальном отделе

(Окончание. Начало на 4-й стр.)

11	569901.63	2189369.68	46	569859.18	2189300.75
12	569897.93	2189370.38	47	569862.94	2189300.52
13	569894.17	2189370.62	48	569866.70	2189300.75
14	569890.41	2189370.38	49	569870.40	2189301.46
15	569886.71	2189369.68	50	569873.98	2189302.62
16	569883.13	2189368.51	51	569877.39	2189304.23
17	569879.72	2189366.91	52	569880.57	2189306.24
18	569876.80	2189365.06	53	56988348	2189308.65
19	569873.63	2189362.49	54	569886.28	2189311.70
20	569870.83	2189359.43	55	569890.41	2189310.86
21	569866.70	2189360.28	56	569894.17	2189310.62
22	569862.94	2189360.52	57	569897.93	2189310.86
23	569859.18	2189360.28	58	569901.63	2189311.56
24	569855.48	2189359.57	59	569905.21	2189312.73
25	569851.90	2189358.41	60	569908.62	2189314.33
26	569848.49	2189356.80	61	569911.80	2189316.35
27	569845.31	2189354.78	62	569914.71	2189318.75
28	569842.40	2189352.38	63	569917.29	2189321.50
29	569839.83	2189349.64	64	569919.50	2189324.54
30	569837.61	2189346.59	65	569921.31	2189327.85
31	569835.80	2189343.29	66	569922.70	2189331.35
32	569834.41	2189339.78	67	569923.64	2189335.00
33	569833.47	2189336.14	68	569924.11	2189338.74
34	569833.00	2189332.40	1	569924.11	2189342.50
35	569833.00	2189328.63			

2. Границы второго и третьего поясов ЗСО водозабора принимаются в соответствии с гидродинамическими расчетами и пунктом 2.2.2 СанПиН 2.1.4.1110-02.

2.1. Граница второго пояса ЗСО водозабора СПК колхоз имени Куйбышева в д. Кабачево Городецкого района Нижегородской области совпадает с границей первого пояса ЗСО.

Координаты характерных точек границы второго пояса ЗСО водозабора идентичные координатам характерных точек границы первого пояса.

2.2. Граница третьего пояса ЗСО для скважин № 4 и № 5 устанавливается общей - по внешним дугам двух пересекающихся окружностей радиусом 79,0 м.

Граница территории третьего пояса ЗСО водозабора СПК колхоз имени Куйбышева в д. Кабачево Городецкого района Нижегородской области

Координаты характерных точек границы третьего пояса ЗСО водозабора водозабора СПК колхоз имени Куйбышева в д. Кабачево Городецкого района Нижегородской области

Обозначение характерных точек границ	Координаты (система координат ГСК-52)		Обозначение характерных точек границ	Координаты (система координат ГСК-52)	
	x	y		x	y
1	2	3	1	2	3
1	569973.17	2189335.65	30	569783.94	2189325.54
2	569973.17	2189345.59	31	569785.19	2189315.68
3	569971.92	2189355.45	32	569787.66	2189306.05
4	569969.54	2189364.75	33	569791.32	2189296.81
5	569965.79	2189374.32	34	569796.11	2189288.10
6	569960.53	2189383.68	35	569801.95	2189280.05
7	569955.16	2189391.08	36	569808.75	2189272.81
8	569948.36	2189398.32	37	569816.41	2189266.47
9	569940.70	2189404.66	38	569824.81	2189261.14
10	569932.30	2189409.98	39	569833.80	2189256.91
11	569923.31	2189414.22	40	569843.25	2189253.84
12	569913.86	2189417.29	41	569853.02	2189251.98
13	569904.09	2189419.15	42	569862.94	2189251.35
14	569890.21	2189419.53	43	569872.86	2189251.98
15	569879.99	2189418.34	44	569882.63	2189253.84
16	569870.21	2189415.90	45	569892.08	2189256.91
17	569865.03	2189414.22	46	569902.39	2189261.98
18	569854.72	2189409.15	47	569913.86	2189263.95
19	569843.25	2189407.18	48	569923.31	2189267.02
20	569833.80	2189404.11	49	569932.30	2189271.26
21	569824.81	2189399.88	50	569940.70	2189276.58
22	569816.41	2189394.55	51	569948.36	2189282.92
23	569808.75	2189388.21	52	569955.16	2189290.16
24	569801.95	2189380.97	53	569961.00	2189298.21
25	569796.11	2189372.92	54	569965.79	2189306.92
26	569791.32	2189364.21	55	569969.45	2189316.16
27	569786.33	2189349.78	56	569971.92	2189325.79
28	569785.19	2189345.34	1	569973.17	2189335.65
29	569783.94	2189335.48			

Включен в Реестр нормативных
актов органов исполнительной власти
Нижегородской области
14 мая 2019 года
№ в реестре 12996-518-115

**УПРАВЛЕНИЕ
ГОСУДАРСТВЕННОЙ ОХРАНЫ ОБЪЕКТОВ КУЛЬТУРНОГО НАСЛЕДИЯ
НИЖЕГОРОДСКОЙ ОБЛАСТИ
ПРИКАЗ
от 17.04.2019 № 115**

О включении выявленного объекта культурного наследия «Дом Тряпкина» (Нижегородская обл., г. Городец, ул. Куйбышева, д. 4) в единый государственный реестр объектов культурного наследия (памятников истории и культуры) народов Российской Федерации в качестве объекта культурного наследия регионального значения, утверждении границы и режима использования его территории

В соответствии со статьями 3[1], 18 Федерального закона от 25 июня 2002 г. № 73-ФЗ «Об объектах культурного наследия (памятниках истории и культуры) народов Российской Федерации», статьями 6, 15 Закона Нижегородской области от 2 февраля 2016 г. № 14-З «Об объектах культурного наследия (памятниках истории и культуры) народов Российской Федерации, расположенных на территории Нижегородской области», на основании заключения (акта) государственной историко-культурной экспертизы от 15 июня 2018 г., выполненного аттестованным Министерством культуры Российской Федерации экспертом по проведению государственной историко-культурной экспертизы О.Е.Сундиевой, приказываю:

1. Включить в единый государственный реестр объектов культурного наследия (памятников истории и культуры) народов Российской Федерации в качестве объекта культурного наследия регионального значения (памятника) выявленный объект культурного наследия «Дом Тряпкина», XVIII - XIX вв., расположенный по адресу: Нижегородская область, г. Городец, ул. Куйбышева, д. 4, с наименованием: «Дом Тряпкина», XVIII - XIX вв.

2. Утвердить прилагаемую границу территории объекта культурного наследия регионального значения (памятника), указанного в пункте 1 настоящего приказа.

3. Утвердить прилагаемый режим использования территории объекта культурного наследия регионального значения (памятника), указанного в пункте 1 настоящего приказа.

4. Исключить выявленный объект культурного наследия, указанный в пункте 1 настоящего приказа, из перечня выявленных объектов культурного наследия.

5. Приказ вступает в силу со дня регистрации в Реестре нормативных актов органов исполнительной власти Нижегородской области.

6. Контроль за исполнением настоящего приказа оставляю за собой.

И.о. руководителя И.В.Петров

УТВЕРЖДЕНА
приказом управления государственной
охраны объектов культурного наследия
Нижегородской области
от 17.04.2019 № 115

**Граница территории
объекта культурного наследия регионального значения
«Дом Тряпкина», XVIII - XIX вв.**

Условные обозначения

объект культурного наследия

граница территории объекта культурного наследия

характерная точка границы территории

исторически ценный градоформирующий объект - кирпичная ограда с трехчастными воротами и кирпичной лицевой стеной хозяйственной постройки

Координаты характерных точек границы территории объекта культурного наследия регионального значения «Дом Тряпкина», XVIII - XIX вв.

Обозначение характерной точки	Координаты характерных точек в местной системе координат	
	X	Y
1	566283,35	2183723,69
2	566287,74	2183757,07
3	566290,88	2183780,92
4	566281,56	2183782,09
5	566280,20	2183769,17
6	566271,15	2183770,25
7	566267,88	2183770,36
8	566265,74	2183752,59
9	566263,47	2183734,60
10	566283,35	2183723,69
11	566267,22	2183725,51
1	566283,35	2183723,69

УТВЕРЖДЕН
приказом управления государственной
охраны объектов культурного наследия
Нижегородской области
от 17.04.2019 № 115

**Режим использования
территории объекта культурного наследия
регионального значения «Дом Тряпкина», XVIII - XIX вв.**

1. Настоящим Режимом разрешается:

- проведение работ по сохранению объекта культурного наследия или его отдельных элементов в соответствии с проектами проведения указанных работ, согласованными в установленном порядке с государственным органом охраны объектов культурного наследия Нижегородской области, на основании его письменного разрешения и задания на проведение указанных работ;
- ведение хозяйственной деятельности, не противоречащей требованиям обеспечения сохранности объекта культурного наследия и позволяющей обеспечить функционирование объекта культурного наследия в современных условиях, в том числе проведение работ по благоустройству территории;
- капитальный ремонт исторически ценного градоформирующего объекта - кирпичной ограды с трехчастными воротами и кирпичной лицевой стеной хозяйственной постройки;
- восстановление хозяйственной постройки, являвшейся элементом историко-градостроительной среды, с сохранением существующих характеристик кирпичной лицевой стены хозяйственной постройки (высотных параметров, габаритов в плане, цветового решения, архитектурного решения и декоративной отделки лицевого фасада) на основании иконографических материалов по аналогичным постройкам.

2. Настоящим Режимом запрещается:

- снос объекта культурного наследия и осуществление хозяйственной деятельности, причиняющей вред объекту культурного наследия;
- строительство объектов капитального строительства;
- снос исторически ценного градоформирующего объекта - кирпичной ограды с трехчастными воротами и кирпичной лицевой стеной хозяйственной постройки;
- проведение земляных, строительных, мелиоративных и иных работ, за исключением работ по сохранению объекта культурного наследия или его отдельных элементов, а также хозяйственной деятельности, не противоречащей требованиям обеспечения сохранности объекта культурного наследия и позволяющей обеспечить функционирование объекта культурного наследия в современных условиях;
- прокладка инженерных коммуникаций надземным способом, а также на фасадах здания;
- размещение рекламных конструкций, кроме наружной рекламы, содержащей исключительно информацию о проведении на объекте культурного наследия, его территории театрально-зрелищных, культурно-просветительных и зрелищно-развлекательных мероприятий или исключительно информацию об указанных мероприятиях с одновременным упоминанием об определенном лице как о спонсоре конкретного мероприятия при условии, если такому упоминанию отведено не более чем десять процентов рекламной площади (пространства).

3. Назначение объекта культурного наследия при осуществлении его приспособления для современного использования, а также виды разрешенного использования земельных участков в границе территории объекта культурного наследия определяются с учетом видов разрешенного использования, предусмотренных для данной территориальной зоны правилами землепользования и застройки муниципального образования и определенных настоящим приказом требований, если это не ухудшает состояние объекта культурного наследия, не наносит вред окружающей историко-культурной и природной среде, а также не нарушает права и законные интересы других лиц.

_____

Включен в Реестр нормативных
актов органов исполнительной власти
Нижегородской области
15 мая 2019 года
№ в реестре 12998-406-006-01-03/14

**ДЕПАРТАМЕНТ
ГРАДОСТРОИТЕЛЬНОЙ ДЕЯТЕЛЬНОСТИ И
РАЗВИТИЯ АГЛОМЕРАЦИЙ НИЖЕГОРОДСКОЙ ОБЛАСТИ
ПРИКАЗ
от 26.04.2019 № 06-01-03/14**

Об утверждении проекта планировки и межевания территории, расположенной севернее пр. Свердлова в городском округе город Дзержинск Нижегородской области

В соответствии со статьями 8[2], 41 - 43, 46 Градостроительного кодекса Российской Федерации, статьей 2[1] Закона Нижегородской области от 23 декабря 2014 г. № 197-З «О перераспределении отдельных полномочий между органами местного самоуправления муниципальных образований Нижегородской области и органами государственной власти Нижегородской области», пунктом 3.6[2] Положения о департаменте градостроительной деятельности и развития агломераций Нижегородской области, утвержденного постановлением Правительства Нижегородской области от 25 июля 2007 г. № 248, на основании приказа департамента градостроительной деятельности и развития агломераций Нижегородской области от 30 августа 2018 г. № 06-01-02/54, с учетом протокола проведения публичных слушаний от 29 января 2019 г. № 3-П и заключения о результатах публичных слушаний от 29 января 2019 г.

приказываю:

1. Утвердить прилагаемый проект планировки и межевания территории, расположенной севернее пр. Свердлова в городском округе город Дзержинск Нижегородской области (далее - проект планировки и межевания территории).

2. Управлению по развитию инженерной инфраструктуры департамента градостроительной деятельности и развития агломераций Нижегородской области:

2.1. В течение четырех дней со дня утверждения направить проект планировки и межевания территории главе городского округа город Дзержинск Нижегородской области для опубликования в порядке, установленном для официального опубликования муниципальных правовых актов, иной официальной информации, и размещения на официальном сайте города в сети «Интернет».

2.2. В течение десяти рабочих дней со дня утверждения обеспечить размещение проекта планировки и межевания территории в государственной информационной системе обеспечения градостроительной деятельности.

3. Управлению экономического обеспечения градостроительной деятельности департамента градостроительной деятельности и развития агломераций Нижегородской области разместить настоящий приказ на официальном сайте департамента градостроительной деятельности и развития агломераций Нижегородской области в информационно-телекоммуникационной сети «Интернет».

Директор департамента М.В.Ракова

УТВЕРЖДЕН
приказом департамента
градостроительной деятельности
и развития агломераций
Нижегородской области
от 26 апреля 2019 г. № 06-01-03/14

Проект планировки и межевания территории,
расположенной севернее пр. Свердлова в городском округе
город Дзержинск Нижегородской области

Проект планировки территории

I. Чертеж границ зон планируемого размещения линейного объекта



Условные обозначения:

- граница территории, в отношении которой осуществляется подготовка проекта планировки
- ось проектируемого линейного объекта
- граница зон планируемого размещения линейного объекта (на период строительства)
- обозначение и номер характерной точки границ зоны планируемого размещения линейного объекта
- граница охранной зоны, подлежащей установлению в связи с размещением линейного объекта "Газификация промышленных объектов 550, 550О АО "ГосНИИмаш", расположенной севернее пр. Свердлова в городском округе город Дзержинск Нижегородской области

II. Положение о размещении линейного объекта

Проект планировки и межевания территории, расположенной севернее пр.Свердлова в городском округе город Дзержинск Нижегородской области, разработан в целях определения места планируемого строительства линейного объекта, границ зоны планируемого размещения линейного объекта, а также местоположения границ образуемых земельных участков.

Назначение планируемого для размещения линейного объекта - газификация промышленных объектов предприятия АО «ГосНИИмаш».

Проектом предусматривается строительство газопровода высокого и среднего давления.

Основные характеристики газопровода высокого давления:
- газопровод высокого давления I категории;
- протяженность газопровода по проекту 6816 м;
- общая расчётная нагрузка по схеме газоснабжения 4773 м3/ч;
- максимальное давление в газопроводе - 1,2 МПа;
- способ прокладки газопровода - подземный газопровод;

Основные характеристики газопровода среднего давления:
- протяженность газопровода по проекту 611,4 м;
- общая расчётная нагрузка по схеме газоснабжения 2616 м3/ч;
- максимальное давление в газопроводе - 0,3 МПа;
- способ прокладки газопровода - подземный газопровод.

Зона планируемого размещения линейного объекта устанавливается на территории городского округа г.Дзержинск Нижегородской области.

Перечень координат поворотных точек границ зоны планируемого размещения линейного объекта (система координат - местная, г. Дзержинск)

Номер характерной точки	Координаты, м	
	X	У
1	6052.28	-6920.49
2	6041.41	-6693.15
3	6127.99	-6690.40
4	6127.99	-6628.80
5	6135.85	-6628.80
6	6135.85	-6588.31
7	6121.65	-6588.31
8	6108.54	-6537.62
9	6031.28	-6537.74
10	6030.22	-6350.28
11	6029.71	-6330.82
12	6026.78	-6233.51
13	6023.19	-6147.89
14	6021.32	-6089.44
15	6014.58	-5864.64
16	6010.18	-5726.98
17	6000.43	-5539.91
18	5996.29	-5463.01
19	5990.38	-5316.90
20	5989.58	-5288.75
21	5995.85	-5288.95
22	5996.78	-5267.67
23	5997.43	-5254.32
24	5989.18	-5223.69
25	5988.79	-5206.50
26	5987.90	-5179.52
27	5984.84	-5113.01
28	5982.31	-5058.29
29	5984.45	-5003.06
30	5978.06	-4954.83
31	5977.98	-4951.75
32	5975.85	-4872.95
33	5963.58	-4840.73
34	5964.14	-4776.17
35	5969.14	-4688.18
36	5968.15	-4676.62
37	5970.60	-4662.58
38	5971.10	-4653.80
39	5970.95	-4635.16
40	5972.99	-4602.64
41	5977.10	-4536.49
42	5979.63	-4523.63
43	5979.42	-4497.14
44	5981.72	-4469.93
45	5986.21	-4392.06
46	5987.74	-4379.09
47	5990.86	-4344.29
48	5998.43	-4297.62
49	6000.45	-4240.62
50	5999.06	-4224.02
51	5999.32	-4202.81
52	6009.06	-4069.30
53	6015.92	-4042.88
54	6018.82	-3929.36
55	6021.62	-3896.89
56	6030.78	-3742.94
57	6039.50	-3594.34
58	6037.33	-3544.86
59	6070.12	-3543.63
60	6079.13	-3543.32
61	6078.96	-3540.00
62	6078.77	-3536.32
63	6044.59	-2825.51
64	6044.40	-2821.72
65	6044.22	-2814.51
66	6030.58	-2814.55
67	6012.41	-2814.76
68	5988.59	-2814.40
69	5929.75	-2814.40
70	5913.70	-2880.30
71	5726.60	-2887.19
72	5599.13	-2888.91
73	5587.33	-2885.39
74	5488.31	-2888.15
75	5480.92	-2888.38
76	5389.00	-2891.71
77	5288.27	-2894.10
78	5246.77	-2892.01
79	5129.74	-2896.09
80	5102.83	-2892.36
81	5056.27	-2896.15
82	5007.43	-2897.90
83	4985.22	-2891.98
84	4972.92	-2891.38
85	4898.94	-2897.96
86	4848.80	-2903.30
87	4830.16	-2901.90
88	4803.19	-2904.51
89	4791.47	-2911.16
90	4742.23	-2917.50
91	4729.41	-2924.58
92	4713.97	-2962.77
93	4706.62	-2991.06
94	4705.36	-3009.77
95	4703.51	-3024.84
96	4693.54	-3077.39
97	4698.44	-3107.95
98	4681.79	-3207.79
99	4682.11	-3266.35
100	4682.68	-3356.99
101	4683.67	-3455.91
102	4688.32	-3645.47
103	4690.62	-3730.47
104	4671.68	-3752.30
105	4616.56	-3798.97
106	4599.62	-3797.81
107	4598.63	-3812.16
108	4621.40	-3813.73
109	4681.82	-3762.56
110	4704.99	-3735.86
111	4697.93	-3447.17
112	4697.43	-3407.32
113	4696.24	-3208.54
114	4713.10	-3109.02
115	4708.01	-3077.43
116	4716.62	-3026.77
117	4718.69	-3009.77
118	4719.81	-2993.25
119	4726.63	-2966.95
120	4739.97	-2933.94
121	4743.05	-2932.24
122	4744.25	-2925.15
123	4800.05	-2921.58
124	4807.42	-2917.40
125	4830.16	-2915.20
126	4848.80	-2916.61
127	4898.88	-2911.27
128	4972.92	-2904.68
129	4985.22	-2905.29
130	5007.43	-2911.21
131	5056.27	-2909.45
132	5102.83	-2905.67
133	5129.74	-2909.39
134	5246.77	-2905.32
135	5288.27	-2907.40
136	5389.00	-2905.01
137	5480.92	-2901.69
138	5488.31	-2901.46
139	5587.33	-2898.69
140	5599.13	-2902.22
141	5726.60	-2900.50
142	5924.24	-2893.22
143	5940.20	-2827.70
144	5962.77	-2827.69
145	5966.83	-2825.95
146	5978.82	-2826.12
147	6012.48	-2827.86
148	6031.20	-2827.72
149	6065.51	-3536.85
150	6037.07	-3537.87
151	6023.98	-3538.57
152	6024.04	-3545.45
153	6024.23	-3549.65
154	6026.25	-3595.50
155	6017.48	-3742.89
156	6008.31	-3896.84
157	6005.52	-3929.30
158	6002.62	-4042.82
159	5995.76	-4069.25
160	5986.01	-4202.76
161	5985.75	-4223.97

(Окончание на 6-й стр.)

Проверить выход ваших объявлений можно на сайте www.pravda-nn.ru в Официальном отделе

(Окончание. Начало на 5-й стр.)

162	5987.14	-4240.57
163	5985.13	-4297.57
164	5977.55	-4344.24
165	5974.44	-4379.04
166	5972.91	-4392.01
167	5968.41	-4469.88
168	5966.11	-4497.09
169	5966.32	-4523.58
170	5963.79	-4536.44
171	5959.68	-4602.64
172	5958.04	-4634.47
173	5958.22	-4657.98
174	5955.14	-4675.69
175	5954.72	-4688.38
176	5949.75	-4775.70
177	5949.17	-4843.31
178	5961.53	-4875.79
179	5963.56	-4951.60
180	5963.69	-4956.57
181	5970.50	-5003.06
182	5968.30	-5060.05
183	5970.04	-5112.73
184	5977.89	-5229.50
185	5985.80	-5254.32
186	5985.02	-5271.41
187	5979.82	-5271.22
188	5979.28	-5285.54
189	5979.67	-5303.29
190	5980.19	-5317.31
191	5982.29	-5368.51
192	5983.57	-5404.22
193	5986.12	-5463.06
194	5990.50	-5539.55
195	5999.90	-5726.95
196	6004.10	-5864.64
197	6011.24	-6089.47
198	6013.35	-6147.89
199	6016.97	-6233.31
200	6019.71	-6330.80
201	6020.22	-6350.54
202	6019.57	-6411.58
203	6021.50	-6551.99
204	6097.53	-6552.00
205	6110.53	-6602.68
206	6121.48	-6602.68
207	6121.48	-6614.43
208	6113.62	-6614.64
209	6113.62	-6645.13
210	6115.77	-6676.47
211	6049.61	-6678.60
212	6026.33	-6680.84
213	6043.42	-7035.80
214	5991.33	-7037.29
215	5991.98	-7051.65
216	6058.01	-7050.41
1	6052.28	-6920.49
217	3340.76	-5682.36
218	3329.91	-5682.37
219	3330.04	-5698.25
220	3205.48	-5702.53
221	3165.06	-5702.16
222	3095.42	-5705.25
223	3091.82	-5769.65
224	3054.34	-5768.31
225	2919.35	-5768.03
226	2901.94	-5673.61
227	2898.87	-5673.63
228	2898.85	-5670.54
229	2891.35	-5670.56
230	2891.37	-5680.56
231	2908.75	-5778.09
232	3050.34	-5777.89
233	3100.60	-5778.76
234	3103.47	-5716.13
235	3166.95	-5713.69
236	3203.85	-5715.36
237	3341.40	-5710.05
217	3340.76	-5682.36

Линейные объекты, подлежащие переносу (переустройству) из зон планируемого размещения линейного объекта, отсутствуют.

Проектом не предусмотрено строительство, реконструкция объектов капитального строительства, входящих в состав линейного объекта в границах зоны его планируемого размещения.

В целях защиты объектов капитального строительства, представленных линейными объектами инженерной инфраструктуры по трассе проектируемого линейного объекта, необходимо соблюдение режима охранных зон, установленных нормативной документацией для таких объектов.

Все работы по строительству газопровода на пересечении с инженерными коммуникациями производить только на основании письменных разрешений организаций, эксплуатирующих данные коммуникации, под непосредственным надзором представителей организаций.

В границах зоны планируемого размещения линейного объекта отсутствуют объекты культурного наследия.

Проектом предусматривается осуществление ряда мероприятий по охране окружающей природной среды:

- применение герметических емкостей для перевозки растворов и бетонов;
- устранение открытого хранения, погрузки и перевозки сыпучих, пылящих веществ (применение контейнеров, специальных транспортных средств);
- завершение строительства уборкой и благоустройством территории с восстановлением растительного покрова;
- выполнение в полном объеме мероприятий по сохранности зеленных насаждений.

Мероприятия по предупреждению чрезвычайных ситуаций предусмотрены при проектировании и строительстве сети газопровода, а также в организации контроля за его состоянием в процессе эксплуатации.

С целью максимального уменьшения последствий аварий на проектируемом газопроводе предусмотрены отключающие устройства.

Кроме того, для исключения разгерметизации оборудования и предупреждения аварийных выбросов природного газа на проектируемом объекте предусмотрены следующие мероприятия:

- организация контроля над исправным состоянием газового оборудования инструментами, приспособлениями во время эксплуатации газового хозяйства;
- своевременное проведение технического обслуживания и капитального ремонта газового оборудования и трубопроводов;
- соблюдение в процессе эксплуатации проектных норм технологического режима.

Проект межевания территории

III. Чертеж межевания территории

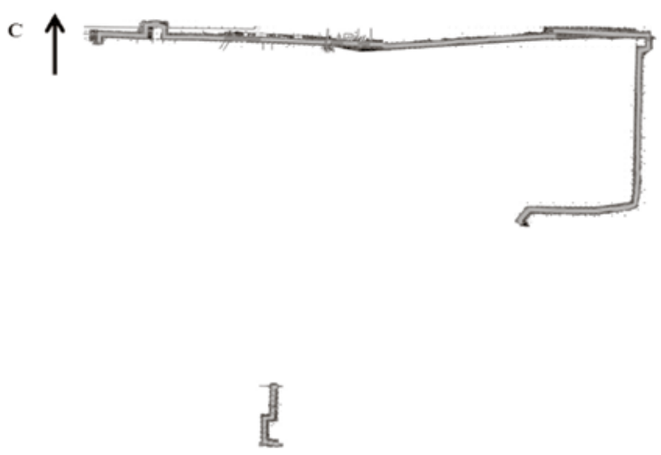

IV. Перечень и сведения об образуемых земельных участках

Местоположение границ и условные номера образуемых земельных участков и частей земельных участков указаны в разделе III. Чертеж межевания территории.

Сведения о земельных участках, образованных из земель, государственная собственность на которые не разграничена, и необходимых для строительства линейного объекта

Условный номер образуемого земельного участка	Площадь, кв.м.	Категория земель	Вид разрешенного использования	Адрес (описание местоположения)
52:21:0000023:ЗУ1	30553	Земли населенных пунктов	Коммунальное обслуживание	Нижегородская область, г. Дзержинск, в районе северо-западного промрайона
52:21:0000023:ЗУ2	9726	Земли населенных пунктов	Коммунальное обслуживание	Нижегородская область, г. Дзержинск, примерно в 1,53 км к востоку от д. 6 по ул. Зеленая
52:21:0000023:ЗУ3	19084	Земли населенных пунктов	Коммунальное обслуживание	Нижегородская область, г. Дзержинск, примерно в 180 м к юго-востоку от д. 6 по ул. Зеленая
52:21:0000010:ЗУ4	58	Земли населенных пунктов	Коммунальное обслуживание	Нижегородская область, г. Дзержинск, примерно в 170 м к юго-востоку от д. 6 по ул. Зеленая
52:21:0000010:ЗУ5	2604	Земли населенных пунктов	Коммунальное обслуживание	Нижегородская область, г. Дзержинск, примерно в 1,35 км к западу от д. 6 по ул. Зеленая
52:21:0000141:ЗУ6	1877	Земли населенных пунктов	Коммунальное обслуживание	Нижегородская область, г. Дзержинск, пр-кт Свердлова, в районе д. 3
52:21:0000141:ЗУ7	4319	Земли населенных пунктов	Коммунальное обслуживание	Нижегородская область, г. Дзержинск, пр-кт Свердлова, в районе д. 3

Сведения об образуемых частях земельных участков, находящихся на землях, обремененных правами третьих лиц, и необходимых для строительства линейного объекта

Условный номер образуемой части земельного участка	Площадь образуемой части, кв.м.	Категория земель исходного земельного участка	Вид разрешенного использования исходного земельного участка	Адрес (описание местоположения) исходного земельного участка
52:21:0000010:79/чзу1	17089	Земли населенных пунктов	специальное использование (производство оружия и боеприпасов для обеспечения обороны и безопасности)	Нижегородская область, г. Дзержинск, кв.44-46 Дзержинского лесничества ГП «Дзержинский лесхоз»)
52:21:0000010:4/чзу1	714	Земли населенных пунктов	эксплуатация производственной площадки	Нижегородская область, г. Дзержинск, 44-46 кв. Дзержинского лесничества Дзержинского лесхоза, участок 4)
52:21:0000010:2/чзу1	1508	Земли населенных пунктов	эксплуатация производственной площадки	Нижегородская область, г. Дзержинск, кв. 44-46 Дзержинского лесничества Дзержинского лесхоза, участок 2)
52:21:0000010:1/чзу1	604	Земли населенных пунктов	эксплуатация производственной площадки	Нижегородская область, г. Дзержинск,кв. 44-46 Дзержинского лесничества Дзержинского лесхоза)

Формирование земельных участков на период эксплуатации линейного объекта не предусматривается.

V. Сведения о границах территории, в отношении которой утвержден проект межевания

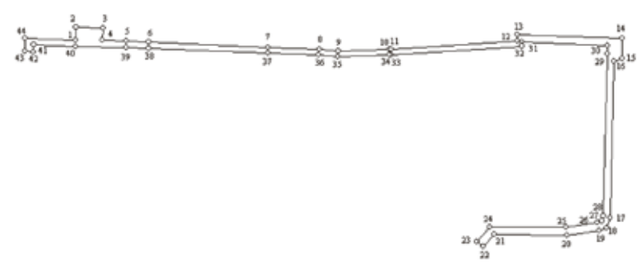

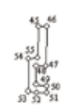

Перечень координат характерных точек границ территории, в отношении которой утвержден проект межевания (система координат - местная, г. Дзержинск)

Номер характерной точки	Координаты, м	
	X	У
1	2	3
1	6059.88	-6713.39
2	6147.87	-6710.96
3	6144.94	-6518.43
4	6054.61	-6519.94
5	6049.18	-6350.31
6	6042.51	-6190.86
7	6006.93	-5340.53
8	5990.84	-4973.35
9	5978.05	-4835.92
10	5992.13	-4467.95
11	5993.02	-4454.29
12	6051.68	-3556.95
13	6093.51	-3554.76
14	6070.80	-2805.17
15	5926.19	-2804.06
16	5908.22	-2865.93
17	4788.60	-2889.68
18	4714.52	-2920.77
19	4694.34	-2966.94
20	4665.80	-3200.33
21	4670.99	-3722.13
22	4582.67	-3796.64
23	4614.43	-3842.16
24	4720.35	-3753.63
25	4720.00	-3204.84
26	4751.44	-2979.31
27	4764.93	-2952.51
28	4798.70	-2940.19
29	5959.24	-2910.88
30	6016.85	-2909.42
31	6041.96	-3525.41
32	6013.63	-3525.94
33	5951.69	-4454.29
34	5950.73	-4468.70
35	5936.43	-4839.80
36	5948.88	-4974.21
37	5963.90	-5340.75
38	5998.09	-6190.86
39	6004.54	-6351.39
40	6012.83	-6716.02
41	6024.62	-7013.54
42	5974.79	-7014.58
43	5976.67	-7077.83
44	6069.63	-7075.83
1	6059.88	-6713.39
45	3352.46	-5728.43
46	3351.71	-5667.45
47	3072.82	-5673.10
48	3072.44	-5742.73
49	2939.96	-5742.73
50	2924.25	-5666.69
51	2877.23	-5667.03
52	2877.49	-5736.67
53	2889.53	-5799.18
54	3125.13	-5797.68
55	3126.64	-5733.70
45	3352.46	-5728.43

Включен в Реестр нормативных
актов органов исполнительной власти
Нижегородской области
15 мая 2019 года
№ в реестре 13000-319-319-197/19П/од

МИНИСТЕРСТВО ЭКОЛОГИИ И ПРИРОДНЫХ РЕСУРСОВ НИЖЕГОРОДСКОЙ ОБЛАСТИ
ПРИКАЗ
от 12.04.2019 № 319-197/19П/од

Об утверждении проекта организации зоны санитарной охраны в составе первого, второго и третьего поясов источников водоснабжения питьевого назначения водопроводной станции «Березовая пойма» ОАО «Нижегородский водоканал»

Во исполнение решения Арбитражного суда Нижегородской области от 22.01.2019 г. и постановления Первого арбитражного апелляционного суда от 01.04.2019 г. по делу № А43-31193/2018

приказываю:

1. Проект организации зоны санитарной охраны в составе первого, второго и третьего поясов источников водоснабжения питьевого назначения водопроводной станции «Березовая пойма» ОАО «Нижегородский водоканал» считать утвержденным с 16.07.2018 г.

2. Границы зоны санитарной охраны в составе первого, второго и третьего поясов источников водоснабжения питьевого назначения водопроводной станции «Березовая пойма» ОАО «Нижегородский водоканал»считать установленными с 16.07.2018 г. согласно приложению к настоящему приказу.

3. Режим хозяйственного использования территорий в границах зоны санитарной охраны в составе первого, второго и третьего поясов источников водоснабжения питьевого назначения водопроводной станции «Березовая пойма» ОАО «Нижегородский водоканал» считать установленным с 16.07.2018 г. Ограничения использования земельных участков в границах зоны санитарной охраны определены частью 1 статьи 43 и пунктом 1 части 3 статьи 44 Водного кодекса Российской Федерации, подпунктом 14 пункта 5 статьи 27 Земельного кодекса Российской Федерации.

Мероприятия и режим хозяйственного использования территорий в границах зоны санитарной охраны в составе первого, второго и третьего поясов источников водоснабжения питьевого назначения водопроводной станции «Березовая пойма» ОАО «Нижегородский водоканал» определены пунктом 3.2 СанПиН 2.1.4.1110-02 «Зоны санитарной охраны источников водоснабжения и водопроводов питьевого назначения».

4. Во исполнение Федерального закона от 13.07. 2015 г. № 218-ФЗ «О государственной регистрации недвижимости», с учетом требований Федерального закона от 03.08.2018 г. № 342-ФЗ «О внесении изменений в Градостроительный кодекс Российской Федерации и отдельные законодательные акты Российской Федерации» представить в федеральный орган исполнительной власти, уполномоченный Правительством Российской Федерации на осуществление государственного кадастрового учета, государственной регистрации прав, ведение Единого государственного реестра недвижимости и предоставление сведений, содержащихся в Едином государственном реестре недвижимости, документы о зоне санитарной охраны в составе первого, второго и третьего поясов источников водоснабжения питьевого назначения водопроводной станции «Березовая пойма» ОАО «Нижегородский водоканал» как о зоне с особыми условиями использования территории.

5. Контроль за исполнением настоящего приказа возложить на первого заместителя министра Н.Н.Мочалину.

Министр Д.Б.Егоров

ПРИЛОЖЕНИЕ
к приказу министерства
экологии и природных ресурсов
Нижегородской области
от 12.04.2019 № 319-197/19П/од

Границы зоны санитарной охраны в составе первого, второго и третьего поясов источников водоснабжения питьевого назначения водопроводной станции «Березовая пойма» ОАО «Нижегородский водоканал»

Зона санитарной охраны (далее - ЗСО) организуется для скважин №№ 1-4 питьевого назначения водопроводной станции «Березовая пойма» ОАО «Нижегородский водоканал». Водозабор расположен в 0,3 км юго-западнее п. Березовая Пойма Московского района г. Нижнего Новгорода. ЗСО организуется в составе трех поясов: первый пояс (строгого режима) включает территорию расположения скважин, второй и третий пояса (пояса ограничений) включают территории, предназначенные для предупреждения микробного и химического загрязнения воды в водоносном пласте. Подземные воды отнесены к незащищенным от поверхностного загрязнения подземным водам. Скважина № 2 законсервирована. По проекту имеется санитарно-эпидемиологическое заключение Управления Роспотребнадзора по Нижегородской области № 52.НЦ.04.000.Т.001224.11.17.

1. Границы первых поясов ЗСО имеют формы окружностей, расстояния от скважин до границ скважин №№ 1- 4 составляют 30,0 метров.

2. Границы второго и третьего поясов ЗСО водозабора принимаются в соответствии с гидродинамическими расчетами и пунктом 2.2.2 СанПиН 2.1.4.1110-02.

Границы вторых поясов имеют формы неправильных окружностей и располагаются от скважин:
- вверх по потоку на расстоянии - 120,0 м;
- вниз по потоку на расстоянии - 40,0 м;
- общая протяженность составляет - 160,0 м;
- половина ширины пояса составляет - 70,0 м.

3. Границы третьего пояса общие, имеют форму элипса, располагаются от группы скважин:
- вверх по потоку на расстоянии - 1700,0 м;
- вниз по потоку на расстоянии - 90,0 м;
- общая протяженность составляет - 1790,0 м;
- половина ширины пояса - 290,0 м.

Включен в Реестр нормативных
актов органов исполнительной власти
Нижегородской области
15 мая 2019 года
№ в реестре 13001-406-007-01-06/24

ДЕПАРТАМЕНТ ГРАДОСТРОИТЕЛЬНОЙ ДЕЯТЕЛЬНОСТИ И РАЗВИТИЯ АГЛОМЕРАЦИЙ НИЖЕГОРОДСКОЙ ОБЛАСТИ
ПРИКАЗ
от 16.04.2019 № 07-01-06/24

Об утверждении изменений в Правила землепользования и застройки города Нижнего Новгорода, утвержденные приказом департамента градостроительной деятельности и развития агломерации Нижегородской области от 30 марта 2018 г. № 07-01-06/22

В соответствии со статьей 8^2, 33 Градостроительного кодекса Российской Федерации, статьей 2^1 Закона Нижегородской области от 23 декабря 2014 г. № 197-З «О перераспределении отдельных полномочий между органами местного самоуправления муниципальных образований Нижегородской области и органами государственной власти Нижегородской области», пунктом 3.6^2 Положения о департаменте градостроительной деятельности и развития агломераций Нижегородской области, утвержденного постановлением Правительства Нижегородской области от 25 июля 2007 г. № 248, приказом департамента градостроительной деятельности и развития агломерации Нижегородской области от 2 июля 2018 г. № 07-01-06/29 «О подготовке проекта о внесении изменений в правила землепользования и застройки города Нижнего Новгорода», протоколом заседания комиссии по подготовке правил землепользования и застройки и иным вопросам землепользования и застройки Нижегородской области от 14 декабря 2018 г. № 51

приказываю:

1. Утвердить изменения в Правила землепользования и застройки города Нижнего Новгорода, утвержденные приказом департамента градостроительной деятельности и развития агломерации Нижегородской области от 30 марта 2018 г. № 07-01-06/22, в части изменения (частично) зоны ТТ (зона инженерно- транспортной инфраструктуры) на зону ТПК-3 (зона производственно-коммунальных объектов IV класса опасности), зону ТС-4 (зона режимных объектов ограниченного доступа), зону ТПК-о (зона коммунально-обслуживающих объектов, предусматривающих небольшие посетительские потоки, V класса опасности) по улице Коновалова, у дома 1А в Сормовском районе, согласно приложению к настоящему приказу.

2. Управлению территориального планирования департамента градостроительной деятельности и развития агломераций Нижегородской области:

2.1.Направить настоящий приказ главе города Нижнего Новгорода.

2.2. Направить в Федеральное государственное бюджетное учреждение «Федеральная кадастровая палата Федеральной службы государственной регистрации, кадастра и картографии» по Нижегородской области в электронной форме сведения о границах территориальных зон, содержащие графическое описание местоположения границ территориальных зон и перечень координат этих границ в системе координат, используемой для ведения Единого государственного реестра недвижимости в течении 5 рабочих дней с даты принятия настоящего приказа.

3. Рекомендовать администрации города Нижнего Новгорода:

3.1. Обеспечить размещение настоящих изменений в Правила землепользования и застройки города Нижнего Новгорода в Федеральной государственной информационной системе территориального планирования в соответствии с требованиями статьи 57.1 Градостроительного кодекса Российской Федерации.

3.2. Обеспечить опубликование настоящих изменений в Правила землепользования и застройки города Нижнего Новгорода в порядке, установленном для официального опубликования муниципальных правовых актов, иной официальной информации.

3.3. Обеспечить размещение настоящих изменений в Правила землепользования и застройки города Нижнего Новгородана официальном сайте администрации города Нижнего Новгорода в информационно-телекоммуникационной сети «Интернет».

4. Управлению экономического обеспечения градостроительной деятельности и развития агломераций Нижегородской области разместить настоящий приказ на официальном сайте департамента градостроительной деятельности и развития агломераций Нижегородской области в информационно-телекоммуникационной сети «Интернет».

5. Настоящий приказ вступает в силу со дня его подписания.

Директор департамента М.В.Ракова

Приложение
к приказу департамента
градостроительной деятельности
и развития агломераций
Нижегородской области
от 16 апреля 2019 г. № 07-01-06/24

ИЗМЕНЕНИЯ в Правила землепользования и застройки города Нижнего Новгорода, утвержденные приказом департамента градостроительной деятельности и развития агломерации Нижегородской области от 30 марта 2018 г. № 07-01-06/22

изменение (частично) зоны ТТ (зона инженерно-транспортной инфраструктуры) на зону ТПК-3 (зона производственно-коммунальных объектов IV класса опасности), зону ТС-4 (зона режимных объектов ограниченного доступа), зону ТПК-о (зона коммунально-обслуживающих объектов, предусматривающих небольшие посетительские потоки, V класса опасности) по улице Коновалова, у дома 1А в Сормовском районе

Включен в Реестр нормативных
актов органов исполнительной власти
Нижегородской области
20 мая 2019 года
№ в реестре 13002-406-007-02-03/30

ДЕПАРТАМЕНТ ГРАДОСТРОИТЕЛЬНОЙ ДЕЯТЕЛЬНОСТИ И РАЗВИТИЯ АГЛОМЕРАЦИЙ НИЖЕГОРОДСКОЙ ОБЛАСТИ
ПРИКАЗ
от 22.04.2019 № 07-02-03/30

О внесении изменений в приказ департамента градостроительной деятельности и развития агломераций Нижегородской области от 22 февраля 2019 г. № 07-02-03/13

В соответствии с пунктом 3.6^2 Положения о департаменте градостроительной деятельности и развития агломераций Нижегородской области, утвержденного постановлением Правительства Нижегородской области от 25 июля 2007 г. № 248, и в связи с допущенной технической ошибкой

приказываю:

1. Внести в проект межевания территории в границах улиц Совнаркомовская, Самаркандская, Бетанкура, набережная р.Волга в Канавинском районе города Нижнего Новгорода, утвержденный приказом департамента градостроительной деятельности и развития агломераций Нижегородской области от 22 февраля 2019 г. № 07-02-03/13 «Об утверждении проекта межевания территории в границах улиц Совнаркомовская, Самаркандская, Бетанкура, набережная р.Волга в Канавинском районе города Нижнего Новгорода», в раздел I «Перечень и сведения о площади образуемых земельных участков, в том числе возможные способы их образования. Вид разрешенного использования образуемых земельных участков» изменения, заменив в таблице, в графе «Площадь образуемого земельного участка, $м^2$» цифры «68437» цифрами «72943».

2. Управлению территориального планирования департамента градостроительной деятельности и развития агломераций Нижегородской области направить настоящий приказ главе городского округа город Дзержинск Нижегородской области в течение четырех дней со дня его подписания.

3. Управлению экономического обеспечения градостроительной деятельности департамента градостроительной деятельности и развития агломераций Нижегородской области разместить настоящий приказ на официальном сайте департамента градостроительной деятельности и развития агломераций Нижегородской области в информационно-телекоммуникационной сети «Интернет».

Директор департамента М.В.Ракова

Включен в Реестр нормативных
актов органов исполнительной власти
Нижегородской области
20 мая 2019 года
№ в реестре 13005-406-007-02-03/31

(Продолжение на 7-й стр.)

(Продолжение. Начало на 6 -й стр.)

ДЕПАРТАМЕНТ ГРАДОСТРОИТЕЛЬНОЙ ДЕЯТЕЛЬНОСТИ И РАЗВИТИЯ АГЛОМЕРАЦИЙ НИЖЕГОРОДСКОЙ ОБЛАСТИ
ПРИКАЗ
от 26.04.2019 № 07-02-03/31

Об отклонении документации по внесению изменений в проект межевания территории в границах улиц Раевского, Школьная, Краснодонцев, проспекта Молодежный, улицы Поющего в Автозаводском районе города Нижнего Новгорода

В соответствии со статьей 8^2, пунктом 13 статьи 46 Градостроительного кодекса Российской Федерации, пунктом 3 статьи 2^1 Закона Нижегородской области от 23 декабря 2014 г. № 197-З «О перераспределении отдельных полномочий между органами местного самоуправления муниципальных образований Нижегородской области и органами государственной власти Нижегородской области», с учетом протокола публичных слушаний и заключения о результатах публичных слушаний от 2 августа 2018 г., утвержденного главой города Нижнего Новгорода 14 сентября 2018 г.

приказываю:

1. Отклонить документацию по внесению изменений в проект межевания территории в границах улиц Раевского, Школьная, Краснодонцев, проспекта Молодежный, улицы Поющего в Автозаводском районе города Нижнего Новгорода, разработанную на основании постановления администрации города Нижнего Новгорода от 29 мая 2017 г. № 2417 «О подготовке документации по внесению изменений в проект межевания территории в границах улиц Раевского, Школьная, Краснодонцев, проспекта Молодежный, улицы Поющего в Автозаводском районе города Нижнего Новгорода» (далее - документация по планировке территории).

2. Направить документацию по планировке территории председателю Автозаводского отделения АОС МКД Коршунову Станиславу Александровичу на доработку с учетом замечаний и предложений, указанных в протоколе публичных слушаний и в заключении о результатах публичных слушаний.

3. Управлению территориального планирования департамента градостроительной деятельности и развития агломераций Нижегородской области направить настоящий приказ главе города Нижнего Новгорода для его опубликования и размещения на официальном сайте администрации города Нижнего Новгорода в информационно-телекоммуникационной сети «Интернет».

4. Управлению экономического обеспечения градостроительной деятельности департамента градостроительной деятельности и развития агломераций Нижегородской области разместить настоящий приказ на официальном сайте департамента градостроительной деятельности и развития агломераций Нижегородской области в информационно-телекоммуникационной сети «Интернет».

Директор департамента М.В.Ракова

Включен в Реестр нормативных
актов органов исполнительной власти
Нижегородской области
22 мая 2019 года
№ в реестре 13011-406-007-02-03/29

ДЕПАРТАМЕНТ ГРАДОСТРОИТЕЛЬНОЙ ДЕЯТЕЛЬНОСТИ И РАЗВИТИЯ АГЛОМЕРАЦИЙ НИЖЕГОРОДСКОЙ ОБЛАСТИ
ПРИКАЗ
от 18.04.2019 № 07-02-03/29

Об утверждении документации по планировке территории (проекта планировки территории, включая проект межевания территории) с восточной стороны Игумновского шоссе в Восточном промышленном районе городского округа город Дзержинск Нижегородской области

В соответствии со статьями 8^2, 41-43, 46 Градостроительного кодекса Российской Федерации, пунктом 3 статьи 2^1 Закона Нижегородской области от 23 декабря 2014 г. № 197-З «О перераспределении отдельных полномочий между органами местного самоуправления муниципальных образований Нижегородской области и органами государственной власти Нижегородской области», пунктом 3.6^2 Положения о департаменте градостроительной деятельности и развития агломераций Нижегородской области, утвержденного постановлением Правительства Нижегородской области от 25 июля 2007 г. № 248, на основании постановления администрации города Дзержинска Нижегородской области от 13 апреля 2017 г. № 1110 «О подготовке документации по планировке территории», с учетом протокола публичных слушаний от 9 января 2019 г. № 1-П и заключения о результатах публичных слушаний от 9 января 2019 г.

приказываю:

1. Утвердить прилагаемую документацию по планировке территории (проект планировки территории, включая проект межевания территории) с восточной стороны Игумновского шоссе в Восточном промышленном районе городского округа город Дзержинск Нижегородской области.

2. Управлению территориального планирования департамента градостроительной деятельности и развития агломераций Нижегородской области в течение четырех дней со дня утверждения направить документацию по планировке территории (проект планировки территории, включая проект межевания территории) с восточной стороны Игумновского шоссе в Восточном промышленном районе городского округа город Дзержинск Нижегородской области главе городского округа город Дзержинск Нижегородской области.

3. Управлению экономического обеспечения градостроительной деятельности департамента градостроительной деятельности и развития агломераций Нижегородской области разместить настоящий приказ на официальном сайте департамента градостроительной деятельности и развития агломераций Нижегородской области в информационно-телекоммуникационной сети «Интернет».

Первый заместитель директора департамента С.Г.Попов

УТВЕРЖДЕНА
приказом департамента градостроительной
деятельности и развития агломераций
Нижегородской области
от 18 апреля 2019 г. № 07-02-03/29

Документация по планировке территории (проект планировки территории, включая проект межевания территории) с восточной стороны Игумновского шоссе в Восточном промышленном районе городского округа город Дзержинск Нижегородской области

I. Положения о характеристиках планируемого развития территории

1. Общие положения

Документация по планировке территории (проект планировки территории, включая проект межевания территории) с восточной стороны Игумновского шоссе в Восточном промышленном районе городского округа город Дзержинск Нижегородской области (далее - документация по планировке территории) разработана на основании постановления администрации города Дзержинска Нижегородской области от 13 апреля 2017 года № 1110 «О подготовке документации по планировке территории» на территорию площадью 41,9 га.

2. Цели и задачи

Документация по планировке территории подготовлена обществом с ограниченной ответственностью «Кадастр-Оценка» по заказу общества с ограниченной ответственностью «Престиж-С» в целях обеспечения устойчивого развития территорий, в том числе выделения элементов планировочной структуры, установления границ земельных участков, установления границ зон планируемого размещения объектов капитального строительства.

Документацией по планировке территории предусмотрено размещение промышленного корпуса по изготовлению строительных материалов в соответствии с решением рабочей группы инвестиционного совета при Губернаторе Нижегородской области от 20 ноября 2015 г. № 12790-134Р-6233. Промышленное предприятие представлено 1-этажным промышленным зданием.

3. Характеристики планируемого развития территории

Площадь территории в границах разработки документации по планировке территории	41,9 га
Общая площадь проектируемых зданий, строений и сооружений	451 $м^2$
Общая площадь всех этажей проектируемых зданий, строений и сооружений	451 $м^2$
Коэффициент застройки	0,11
Коэффициент плотности застройки	0,12
Этажность зданий, строений и сооружений	1
Вместимость автостоянок постоянного хранения для проектируемых объектов	4 машино-мест
Площадь озелененных территорий	310541 $м^2$

Нагрузки по инженерно-техническому обеспечению территории

Водоснабжение	0,011 $м^3$/час
Канализация	0,011 $м^3$/час
Ливневая канализация	17 л/сек
Теплоснабжение	278 кВт/час
Газоснабжение	3 $м^3$/час
Электроснабжение	150 кВт
Телефонизация	2 штуки
Радиофикация	3 штуки

II. Положения об очередности планируемого развития территории

Освоение территории в том числе проектирование, строительство объекта капитального строительства и строительство (реконструкция) необходимых для функционирования объектов инженерной, транспортной инфраструктур предусмотрено в одну очередь.

III. Перечень и сведения о площади образуемых земельных участков, в том числе возможные способы их образования. Вид разрешенного использования образуемых земельных участков

Документацией по планировке территории предусматривается образование земельных участков:

Условный номер образуемого земельного участка	Вид разрешенного использования образуемого земельного участка	Площадь образуемого земельного участка, $м^2$	Способ образования земельного участка
:ЗУ1	Коммунально- складские и производственные предприятия IV класса вредности различного профиля	3409	Из земель, государственная собственность на которые не разграничена
:ЗУ2	Объекты инженерной инфраструктуры	19	
:ЗУ3	Коммунально-складские и производственные предприятия IV класса вредности различного профиля	4444	

IV. Перечень и сведения о площади образуемых земельных участков, которые будут отнесены к территориям общего пользования или имуществу общего пользования, в том числе в отношении которых предполагаются резервирование и (или) изъятие для государственных или муниципальных нужд

Документацией по планировке территории не предусмотрено образование земельных участков, которые будут отнесены к территориям общего пользования или имуществу общего пользования, в том числе в отношении которых предполагаются резервирование и (или) изъятие для государственных или муниципальных нужд.

V. Сведения о границах территории, в отношении которой утвержден

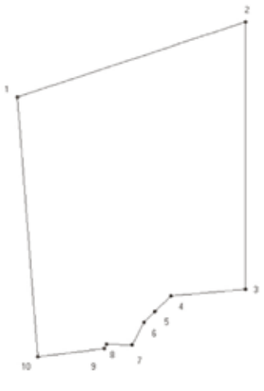

Перечень координат характерных точек границ территории, в отношении которой утвержден проект межевания.

№ поворотной точки	X, м	Y, м
1	3875,37	7321,59
2	4076,80	7934,39
3	3358,77	7933,44
4	3341,54	7734,62
5	3300,98	7690,18
6	3270,36	7662,15
7	3209,77	7630,19
8	3212,82	7561,87
9	3200,92	7554,77
10	3179,01	7376,69

VI. Чертеж планировки территории

VII. Чертеж межевания территории

Включен в Реестр нормативных
актов органов исполнительной власти
Нижегородской области
22 мая 2019 года
№ в реестре 13012-518-120

УПРАВЛЕНИЕ ГОСУДАРСТВЕННОЙ ОХРАНЫ ОБЪЕКТОВ КУЛЬТУРНОГО НАСЛЕДИЯ НИЖЕГОРОДСКОЙ ОБЛАСТИ
ПРИКАЗ
от 24.04.2019 № 120

Об утверждении границ и режима использования территорий объектов культурного наследия регионального значения, расположенных в г.Нижнем Новгороде

В целях обеспечения сохранности объектов культурного наследия регионального значения, расположенных в г. Нижнем Новгороде на исторически сложившихся территориях, руководствуясь статьями 3, 3^1, 5, 5^1, 36 Федерального закона от 25 июня 2002 г. № 73-ФЗ «Об объектах культурного наследия (памятниках истории и культуры) народов Российской Федерации», приказываю:

1. Утвердить границы территорий объектов культурного наследия регионального значения:

1) «Дом А.А.Чистяковой» (ул. Загорского (современное название: Академика И.Н. Блохиной), 12 (литер А));

2) «Здание Дома трудолюбия имени М. и Л. Рукавишниковых» (ул. Варварская, 32 (литер А))

в г.Нижнем Новгороде согласно приложению 1 к настоящему приказу.

2. Утвердить режим использования территорий объектов культурного наследия регионального значения, указанных в пункте 1 настоящего приказа, согласно приложению 2 к настоящему приказу.

3. Поручить начальнику отдела государственной охраны и учета объектов культурного наследия Н.Н.Тамбовцевой организовать работу по направлению в установленном порядке копии настоящего приказа в федеральный орган исполнительной власти, уполномоченный Правительством Российской Федерации на осуществление государственного кадастрового учета, государственной регистрации прав, ведение Единого государственного реестра недвижимости и предоставление сведений, содержащихся в Едином государственном реестре недвижимости, а также в администрацию города Нижнего Новгорода для размещения в информационной системе обеспечения градостроительной деятельности.

4. Приказ вступает в силу со дня регистрации в Реестре нормативных актов органов исполнительной власти Нижегородской области.

5. Контроль за исполнением настоящего приказа оставляю за собой.

(Окончание в следующем выпуске «Деловой газеты».)

Извещение о проведении общего собрания участников долевой собственности

В соответствии со ст. 14.1. ФЗ «Об обороте земель сельскохозяйственного назначения» №101 от 24.07.2002 года администрация Бриляковского сельсовета Городецкого муниципального района Нижегородской области извещает собственников земельных долей - участников общей долевой собственности на земельный участок (земли сельскохозяйственного назначения; для сельскохозяйственного производства) с кадастровым номером 52:15:0000000:75, расположенный по адресу: Нижегородская область, Городецкий район, Бриляковский с/с, СПК «Лесной край», о проведении общего собрания участников долевой собственности по предложению участника общей долевой собственности Поляковой Екатерины Михайловны, которое состоится 26 октября 2019 в 10 часов 00 минут в здании конного клуба ООО «Курцево» по адресу: Нижегородская область, Городецкий район, Ковригинский с/с, д. Курцево, д. 26. Время начала регистрации участников: 09.00 часов (регистрация осуществляется по адресу места проведения собрания).

Повестка дня общего собрания (тема собрания):

Утверждение проекта межевания земельного участка (земли сельскохозяйственного назначения; для сельскохозяйственного производства) с кадастровым номером 52:15:0000000:75, расположенный по адресу: Нижегородская область, Городецкий район, Бриляковский с/с, СПК «Лесной край».

Утверждение перечня собственников земельных участков, образуемых в соответствии с проектом межевания земельного участка.

Утверждение размеров долей в праве общей собственности на земельные участки, образуемые в соответствии с проектом межевания земельного участка.

Избрание из числа участников общей долевой собственности на земельный участок представителя участников общей долевой собственности, уполномоченного участвовать в процедурах по согласованию размера и местоположения границ выделяемых земельных участков, а также земельных участков, смежных с земельным участком, находящимся в общей долевой собственности, подписывать акты согласования границ земельных участков и выполнять все иные действия, связанные с выполнением данного поручения.

С проектом межевания земельного участка, находящегося на территории Бриляковского сельсовета Городецкого муниципального района Нижегородской области по адресу: Российская Федерация, Нижегородская область, Городецкий район, Бриляковский с/с, СПК «Лесной край», кадастровый номер земельного участка 52:15:0000000:75, можно ознакомиться по адресу: Нижегородская область, г. Городец, ул. Мелиораторов, д. 17, ООО «Городецкий земельный центр», в течение тридцати дней со дня опубликования извещения о проведении общего собрания. Предложения о доработке проекта межевания земельных участков после ознакомления с ним принимаются в течение тридцати дней со дня опубликования извещения по адресу: Нижегородская область, г. Городец, ул. Мелиораторов, д. 17, ООО «Городецкий земельный центр».

Заказчик данных работ: Полякова Екатерина Михайловна, адрес: Нижегородская область, Городецкий район, д. Дроздово, д. 16, кв. 6, тел. 89506055269.

Кадастровый инженер, подготовивший проект межевания земельных участков: Муравьев Михаил Владимирович, почтовый адрес: Нижегородская область, г. Городец, ул. Мелиораторов, д. 17, ООО «Городецкий земельный центр», тел. 8(83161)96734, адрес электронной почты: GZC@mail.ru.

В соответствии с пунктом 7 статьи 14.1 Федерального закона №101-ФЗ «Об обороте земель сельскохозяйственного назначения», только лица, представившие документы, удостоверяющие личность, документы, удостоверяющие право на земельную долю, а также документы, подтверждающие полномочия этих лиц, могут принять участие в голосовании.

Всем участникам долевой собственности при себе иметь паспорт, правоустанавливающие и правоподтверждающие документы на данный земельный участок.

Извещение о проведении общественных обсуждений

Муниципальное унитарное предприятие «ГОРВОДОКАНАЛ» (далее – МУП «ГОРВОДОКАНАЛ» (Заказчик), адрес: 607188, Нижегородская обл., г. Саров, ул. Димитрова, д. 6, информирует, что в соответствии с Федеральным законом от 23 ноября 1995 г. №174-ФЗ «Об экологической экспертизе» и Положением об оценке воздействия намечаемой хозяйственной и иной деятельности на окружающую среду в Российской Федерации, утвержденным приказом Госкомэкологии РФ от 16 мая 2000 г. №372, «Порядком проведения на территории города Саров общественных обсуждений по вопросам о намечаемой хозяйственной и иной деятельности, которая подлежит экологической экспертизе», утвержденным решением Городской Думы города Сарова №50/6-гд от 01.06.2017 г., на основании Постановления главы г. Саров №64-П от 28.08.2019 г. организуются общественные обсуждения по объекту государственной экологической экспертизы по проектной документации «Реконструкция иловых площадок-уплотнителей и полигона для складирования осадков под площадки компостирования канализационных очистных сооружений г. Сарова Нижегородской области» (включая материалы ОВОС и техническое задание).

Общественные обсуждения организуются Администрацией г. Сарова (адрес: г. Саров, пр. Ленина, д. 20А).

Месторасположение намечаемой деятельности: Нижегородская обл., г. Саров, ул. Большая Коммунальная дорога, 2, канализационные очистные сооружения города.

Цель намечаемой деятельности – реконструкция иловых площадок-уплотнителей и полигона для складирования осадков под площадки компостирования канализационных очистных сооружений г. Сарова Нижегородской области.

Примерные сроки проведения оценки воздействия на окружающую среду – август 2019 – октябрь 2019 гг.

Проектная документация «Реконструкция иловых площадок-уплотнителей и полигона для складирования осадков под площадки компостирования канализационных очистных сооружений г. Сарова Нижегородской области» (включая материалы ОВОС и техническое задание) по объекту «Реконструкция иловых площадок-уплотнителей и полигона для складирования осадков под площадки компостирования канализационных очистных сооружений г. Сарова Нижегородской области» применительно к намечаемой деятельности МУП «ГОРВОДОКАНАЛ» г. Саров по реконструкции иловых площадок-уплотнителей и полигона для складирования осадков под площадки компостирования канализационных очистных сооружений г. Сарова Нижегородской области доступны для ознакомления и подачи замечаний и предложений в письменном виде с 10 сентября 2019 г. по 10 октября 2019 г. по адресам: Нижегородская область, город Саров, проспект Ленина, дом 20А, фойе здания Городской Думы и Администрации, в рабочие дни: понедельник – четверг с 09.00 до 17.30 час, пятница с 09.00 до 16.30 час.; Нижегородская область, Дивеевский район, п. Сатис, здание Бизнес-инкубатора Технопарка «Саров», комната 1009, в рабочие дни: понедельник – пятница с 08.30 до 16.30 час.

Прием письменных замечаний и предложений осуществляется по адресам электронной почты: gvk@gvksarov.ru; duma@adm-sarov.ru.

Общественные обсуждения состоятся в форме общественных слушаний 10 октября 2019 года с 17 часов 30 минут по адресу: Нижегородская область, г. Саров, проспект Ленина, дом 20А, актовый зал здания Городской Думы и Администрации.

Извещение о месте и порядке ознакомления с проектом межевания земельного участка, образуемого в счет земельной доли

Кадастровый инженер Жидоморов Андрей Вячеславович, квалифицированный аттестат 52-12-488, №19517 регистрации в государственном реестре лиц, осуществляющих кадастровую деятельность, почтовый адрес кадастрового инженера: 607100, Нижегородская обл., городской округ Навашинский, г. Навашино, пер. Дзержинского, д. 4, e-mail: navbti@mail.ru, номер контактного телефона (83175)55853, информирует о согласовании проекта межевания, площади и местоположения границ земельного участка, выделяемого в счет земельной доли из земель сельскохозяйственного назначения общей долевой собственности ТОО «Ефановское», из земельного участка с кадастровым номером 52:37:0000000:13, адрес исходного земельного участка: Нижегородская область, Навашинский район, в границах ТОО «Ефановское». Местоположение выделяемого земельного участка: Нижегородская область, городской округ Навашинский, 600 м юго-западнее с. Ефаново, площадь 69200 кв. м.

Заказчиком работ является Малюкова Алевтина Анатольевна, личный адрес: Нижегородская область, Навашинский район, г. Навашино, ул. 50 лет Октября, д. 12А, кв. 9, тел. 89200368838, действующая от имени Потаповой Екатерины Сергеевны на основании доверенности: реестровый номер №52/32-н/52-2019-3-117 от 26.08.2019, выданной Дегтярук Тамарой Григорьевной, нотариусом нотариального округа: город областного значения Навашино Нижегородской области.

Ознакомиться с проектом межевания земельного участка, предоставить обоснованные возражения и предложения по доработке проекта межевания земельного участка, а также по всем возникающим вопросам обращаться по адресу: 607100, Нижегородская обл., городской округ Навашинский, г. Навашино, пер. Дзержинского, д. 4, тел.(83175)55853, e-mail: navbti@mail.ru в течение тридцати дней со дня опубликования данного извещения. Земельные участки, с правообладателями которых необходимо согласование проекта межевания, площади и местоположения границ земельного участка: участники общей долевой собственности ТОО «Ефановское» и другие заинтересованные лица. При проведении согласования проекта межевания, площади и местоположения границ земельного участка при себе иметь документ, удостоверяющий личность, а также документы о правах на земельный участок.

Информационное сообщение

АО «Нижегородский водоканал» информирует жителей и организации Кстовского муниципального района и г. Нижнего Новгорода о проведении общественных обсуждений по проектной документации и материалам предварительной оценки воздействия на окружающую среду (ОВОС) объекта: «Станция УФО на Нижегородской станции аэрации по адресу: г. Нижний Новгород, Нижегородский район, наб. Гребного канала, д. 1.

Обсуждения будут проходить 15.10.2019 в 14.00 по адресу: г. Кстово, пл. Ленина, д. 4 и 16.10.2019 в 16.00 по адресу: г. Нижний Новгород, ул. Верхнепечерская, д. 10 (средняя общеобразовательная школа №103).

Ознакомиться с материалами, выносимыми на обсуждения, можно по адресу: г. Нижний Новгород, ул. Керченская, д. 15а, (отдел по оформлению разрешительной документации), с понедельника по четверг с 9.00 до 11.30, с 12.30 до 14.00.

Для включения мнения заинтересованной общественности в протокол общественных слушаний письменные отзывы, предложения и замечания по проектной документации и материалам ОВОС будут приниматься до дня проведения общественных обсуждений по адресу: 603950, г. Нижний Новгород, ул. Керченская, д. 15а или по адресу электронной почты: azubarev@vodokanal-nn.ru.

Обращаем ваше внимание, что анонимные отзывы не рассматриваются и не учитываются.

Извещение о согласовании проекта межевания земельного участка, о месте и порядке ознакомления с проектом межевания

В соответствии со ст. 13.1 ФЗ РФ «Об обороте земель, сельскохозяйственного назначения» участники долевой собственности на земельный участок с кадастровым номером 52:58:0000000:31, расположенный по адресу, установлено относительно ориентира расположенного в границах участка. Почтовый адрес ориентира: Нижегородская область, Большеболдинский район, землепользование АО «Колос» (СПК «Маяк») извещаются о согласовании проекта межевания земельного участка, о месте и порядке ознакомления с данным проектом межевания. Предметом согласования являются размер и местоположение границ выделяемого в счет земельных долей земельного участка.

Заказчик проекта межевания земельного участка - Ичкова Надежда Михайловна (почтовый адрес: 607951, Нижегородская область, Большеболдинский район, с. Пикшень, ул. Мира, д. 102, тел. 9200693128).

Порядок и место ознакомления с проектом межевания:

Кадастровый инженер ООО «Скифф» Жданкин Александр Ильич (почтовый адрес: 607940, Нижегородская область, Большеболдинский район, с. Большое Болдино, ул. Восточная, д. 17, кв. 3, тел./факс 8(83138)22232, адрес электронной почты: tzariov.skiff@yandex.ru, квалификационный аттестат №52-14-767). Ознакомиться с проектом межевания земельного участка, а также предоставить обоснованные возражения относительно размера и местоположения границ выделяемых в счет земельных долей земельных участков можно в течение 30 дней со дня опубликования данного извещения по адресу: 607940, Нижегородская область, Большеболдинский район, с. Большое Болдино, ул. Восточная, д. 17, кв. 3, тел./факс 8(83138)22232, адрес электронной почты: tzariov.skiff@yandex.ru.

При проведении согласования местоположения границ при себе иметь до-

(Окончание на 8 -й стр.)

(Окончание. Начало на 7-й стр.)

кумент, удостоверяющий личность, а также документы о правах на земельный участок.

Извещение о согласовании проекта межевания и местоположения границ земельного участка

Кадастровым инженером Колотухиным Виктором Васильевичем (адрес: Нижегородская область, р.п. Вознесенское, ул. Водопроводная, д. 2а; sarma0501@mail.ru, тел. 88317861004; № регистрации в ГРКИ - 10316) в отношении земельного участка, выделяемого из земель общей долевой собственности ООО «Бутаковское», с КН №52:54:0000000:25 выполняются кадастровые работы по уточнению местоположения границы и площади выделяемого земельного участка, расположенного: Нижегородская область, Вознесенский район, 1,1 км к западу от населенного пункта с. Бутаково. Площадь 5,5 га.

Заказчиком кадастровых работ является Афанасова Валентина Серафимовна. Адрес: Республика Мордовия, Теньгушевский район, с. Теньгушево, ул. Колхозная, д. 11, кв. 11, тел. 89603325758.

Собрание заинтересованных лиц, по поводу утверждения проекта межевания и согласования местоположения границ земельных участков, состоится по адресу: Нижегородская область, Вознесенский район, с. Бутаково, ул. Молодежная, 8 «11» октября 2019 г. в 10.00.

Ознакомление и возражения по проекту межевания, а также требования по поводу согласования местоположения границ земельного участка принимаются в течение 30 дней с момента опубликования по адресу: Нижегородская область, р.п. Вознесенское, ул. Водопроводная, д. 2а.

Смежные земельные участки, с правообладателями которых требуется согласовать местоположение границы: земли коллективной долевой собственности ООО «Бутаковское».

При проведении согласования проекта межевания, площади и местоположения границ при себе иметь документ, удостоверяющий личность, и документы о правах на земельный участок.

Информационное сообщение

АО «Железнодорожная торговая компания» проводит аукцион №29/НЖТК-19 по продаже объектов недвижимого имущества:

Лот №1. Здание (Нежилое здание, магазин), общей площадью 135,1 кв. м, кадастровый номер 18:25:050004:415, расположенное по адресу: Удмуртская Республика, Ярский район, п. Яр, ул. Горького, №23а.

Лот №2. Здание (Нежилое здание, магазин №30), общей площадью 114,1 кв. м, кадастровый номер 18:25:050002:343 с земельным участком, общей площадью 1227 кв. м., кадастровый номер 18:25:050002:130, расположенные по адресу: Удмуртская Республика, Ярский район, п. Яр, ул. Горького, д. 78.

Начальная (минимальная) цена продажи, с учетом НДС, составляет:

Лот №1. 848 563 (Восемьсот сорок восемь тысяч пятьсот шестьдесят три) рубля (в т.ч. НДС 141427 руб. 17 коп.).

Лот №2. 741194 (Семьсот сорок одна тысяча сто девяносто четыре) рубля (здание 570719 руб., в т.ч. НДС 95119 руб. 83 коп., земельный участок 170475 руб.)

Дата проведения аукциона: 11 октября 2019 года.

Дата окончания приема заявок: 09 октября 2019 года.

Место и форма проведения аукционов: электронная торговая площадка «ЭТС-Фабрикант» на сайте https://www.fabrikant.ru.

Внесение обеспечительного платежа: предусмотрено условиями аукционов.

Подробная информация на сайтах: www.fabrikant.ru, www.rwtk.ru (в разделе «Тендеры») и www.property.rzd.ru.

Информационное сообщение

ООО «ЭНЕРГОДВИЖЕНИЕ» сообщает о раскрытии информации, согласно Постановлению Правительства РФ от 21.01.2004 г. № 24, в части информации: «Предложение ООО «ЭНЕРГОДВИЖЕНИЕ» о размере цен (тарифов), долгосрочных параметров регулирования на 2019-2020 годы размещено «09» сентября 2019 года на официальном сайте ООО «ЭНЕРГОДВИЖЕНИЕ» (http://energodvizhenie.ru).

ФИЛИАЛ «НИЖЕГОРОДСКИЙ» ПУБЛИЧНОГО АКЦИОНЕРНОГО ОБЩЕСТВА «Т Плюс», 603950 г. Нижний Новгород, ул. Алексеевская, 10/16, объявляет о продаже лома черных металлов, находящегося на балансе Дзержинской ТЭЦ, Сормовской ТЭЦ, Новогорьковской ТЭЦ, Кстовских тепловых сетей, Дзержинских тепловых сетей, лома цветных металлов, находящегося на балансе Новогорьковской ТЭЦ, Сормовской ТЭЦ, Дзержинской ТЭЦ филиала «Нижегородский» ПАО «Т Плюс» с 09.09.2019 г. по 18.09.2019 г., в рамках чего приглашает юридических лиц и индивидуальных предпринимателей подавать свои предложения по покупке. Номенклатура и объем продаваемой продукции, контактные телефоны размещены на официальном сайте компании в разделе «Реализация МТР» по адресу: www.tplusgroup.ru, копии на электронной торговой площадке в разделе «Публикации о торгах» по адресу: www.tender.ies-holding.com.

Территориальное Управление Федерального агентства по управлению государственным имуществом в Нижегородской области в лице поверенной организации Общество с ограниченной ответственностью «Норма 52» (ОГРН 1155263000441) сообщает: 16 октября 2019 г. в 11 час. 00. мин по местному времени по адресу: г. Нижний Новгород, пл. Горького, д. 6, 7-й этаж, аукционный зал состоятся публичные торги по продаже арестованного* и арестованного заложенного имущества:

Лот №1: а/м Шевроле Клан Лачетти черного цвета, 2008 г.в., гос. №Х200МЕ152, VIN XUUNF487J00006837, повреждения: сквозное отверстие на бампере, сколы и коррозия по всему кузову, на капоте вмятина, передняя сетка разбита, зарегистрировано ограничение на регистрационные действия, принадлежащий Арепину Ю.С. **Начальная стоимость – 201960 руб. Сумма задатка – 9000 руб. Шаг аукциона – 2000 руб.** Реализуется на основании постановления СПИ СО по ОИП УФССП по Нижегородской области о снижение цены арестованного имущества на 15% №52009/19/103330 от 27.08.2019 г. и поручения ТУ Росимущества №589 от 28.06.2019 г.

Лот №2: а/м FORD MONDEO золотистого цвета, 2006 г.в., гос. №М061ТО152, VIN WF04XXGBB46L24424, зарегистрировано ограничение на регистрационные действия, принадлежащий Илларионову М.С. **Начальная стоимость – 214200 руб. Сумма задатка – 10000 руб. Шаг аукциона – 2000 руб.** Реализуется на основании постановления СПИ СО по ОИП УФССП по Нижегородской области о снижение цены арестованного имущества на 15% №52009/19/103329 от 27.08.2019 г. и поручения ТУ Росимущества №590 от 28.06.2019 г.

Лот №3: а/м Мерседес Бенц Е200 GGI черного цвета, 2011 г.в., гос. №М506ТЕ 152, VIN WDD2120481A417017, зарегистрировано ограничение на регистрационные действия, принадлежащий Казаряну Э.К. **Начальная стоимость – 776016 руб. Сумма задатка – 35000 руб. Шаг аукциона – 7000 руб.** Реализуется на основании постановления СПИ СО по ОИП УФССП по Нижегородской области о снижение цены арестованного имущества на 15% №52009/19/103325 от 27.08.2019 г. и поручения ТУ Росимущества №591 от 28.06.2019 г.

Лот №4*: грузовой (фургон) Пежо Боксер белого цвета, 2010 г.в., гос. №В526МР152, VIN VF3YAAMFB11863188, зарегистрировано ограничение на регистрационные действия, принадлежащий Герасимову В.С. **Начальная стоимость – 461125 руб. Сумма задатка – 250000 руб. Шаг аукциона – 5000 руб.** Реализуется на основании постановления СПИ Сергачского МРО УФССП по Нижегородской области о снижение цены арестованного имущества на 15% №52047/19/56725 от 29.08.2019 г и поручения ТУ Росимущества №593 от 28.06.2019 г.

Лот №5*: упаковочный автомат Бестром-120, б/у, принадлежащий ОАО «Городецкий Хлеб» **Начальная стоимость – 2748 900 руб.. в т.ч. НДС 458150 руб. 00 коп. Сумма задатка – 1500000 руб. Шаг аукциона – 30000 руб.**

Лот №6*: машина упаковочная горизонтальная РТ-УМ-ГШ, б/у, принадлежащий ОАО «Городецкий Хлеб» **Начальная стоимость – 925650 руб., в т.ч. НДС 154275 руб. 00 коп. Сумма задатка – 500000 руб. Шаг аукциона – 10000 руб.**

Лот №7*: машина хлеборезательная Full 520M, б/у, принадлежащий ОАО «Городецкий Хлеб». **Начальная стоимость – 594 558 руб., в т.ч. НДС 99093 руб. 00 коп. Сумма задатка – 300 000 руб. Шаг аукциона – 6000 руб.**

Лот №8*: установка тестозакаточная Восход-ТД-2М, б/у, принадлежащий ОАО «Городецкий Хлеб». **Начальная стоимость – 834482 руб., в т.ч. НДС 139077 руб. 00 коп. Сумма задатка – 500000 руб. Шаг аукциона – 10000 руб.**

Лот №9*: тестомеситель спиральный с подкатной дежей, б/у, принадлежащий ОАО «Городецкий Хлеб». **Начальная стоимость – 704 616 руб., в т.ч. НДС 117 436 руб. 00 коп. Сумма задатка – 400 000 руб. Шаг аукциона –7 000 руб.**

Лот №10*: тестомеситель спиральный с подкатной дежей, б/у, принадлежащий ОАО «Городецкий Хлеб». **Начальная стоимость – 704616 руб., в т.ч. НДС 117436 руб. 00 коп. Сумма задатка – 400000 руб. Шаг аукциона – 7000 руб.**

Лот №11*: тестомеситель спиральный с подкатной дежей, б/у, принадлежащий ОАО «Городецкий Хлеб». **Начальная стоимость – 704616 руб., в т.ч. НДС 117436 руб. 00 коп. Сумма задатка – 400000 руб. Шаг аукциона – 7000 руб.**

Лот №12*: печь ротационная Муссон-ротор 99 МР-01, б/у, принадлежащий ОАО «Городецкий Хлеб». **Начальная стоимость – 500310 руб., в т.ч. НДС 83385 руб. 00 коп. Сумма задатка – 300000 руб. Шаг аукциона – 5000 руб.**

Лот №13*: печь ротационная Муссон-ротор 99 МР-01, б/у, принадлежащий ОАО «Городецкий Хлеб». **Начальная стоимость – 499290 руб., в т.ч. НДС 83215 руб. 00 коп. Сумма задатка – 300000 руб. Шаг аукциона – 5000 руб.**

Лот №14*: шкаф предварительной расстойки Бриз Плюс, б/у, принадлежащий ОАО «Городецкий Хлеб». **Начальная стоимость – 476850 руб., в т.ч. НДС 79475 руб. 00 коп. Сумма задатка – 250000 руб. Шаг аукциона – 5000 руб.** Лот №5 - Лот №15: Реализуются на основании постановления СПИ Городецкого РО УФССП по Нижегородской области о снижение цены арестованного имущества на 15% №52027/19/318891 от 30.08.2019 г. и поручения ТУ Росимущества №595 от 28.06.2019 г.

Лот №15: установка по производству водорода методом электролиза воды HYSTAT-A-60-10, производительность 60Нм3/ч, зав. №Р145026/2, б/у, принадлежащий ООО «Сервисные технологии». **Начальная стоимость – 22369 620 руб., в т.ч. НДС 3728270 руб. 00 коп. Сумма задатка – 1100 000 руб. Шаг аукциона – 200000 руб.** Реализуется на основании постановления СПИ СО по ОИП УФССП по Нижегородской области о снижение цены арестованного имущества на 15% б/н от 27.08.19 г. и поручения ТУ Росимущества №630 от 10.07.2019 г.

Лот №16*: автобетоносмеситель АБС 580733, 2008 г.в., гос. №С981КО52, VIN X8958073380BZ2021, принадлежащий ЗАО «Бетонно-растворный завод». **Начальная стоимость – 660960 руб., в т.ч. НДС 110160 руб. 00 коп. Сумма задатка – 400000 руб. Шаг аукциона – 10000 руб.**

Лот №17*: автобетоносмеситель АБС 6848, 2007 г.в., гос. №С975КТ52, VIN X8968480070BZ2001, принадлежащий ЗАО «Бетонно-растворный завод». **Начальная стоимость – 956760 руб., в т.ч. НДС 159460 руб. 00 коп. Сумма задатка – 400000 руб. Шаг аукциона – 10000 руб.** Лот №17, Лот №18: Реализуются на основании постановления СПИ Саровского РО УФССП по Нижегородской области о снижение цены арестованного имущества на 15% б/н от 04.09.2019 г. и поручения ТУ Росимущества №596 от 28.06.2019 г.

Лот №18: Имущество 976 позиций (ресторанное оборудование), принадлежащий ООО ИК «Стратегия» **Начальная стоимость – 9566742, 18 руб., в т.ч. НДС 1594457 руб. 03 коп. Сумма задатка – 450000 руб. Шаг аукциона – 100000 руб.** Реализуется на основании постановления СПИ СО по ОИП УФССП по Нижегородской области о снижение цены арестованного имущества на 15% б/н от 04.09.2019 г. и поручения ТУ Росимущества №629 от 10.07.2019 г.

Лот №19: а/м Lada Granta 219110, 2014 г.в., гос. №Н006КА152, VIN XTA219110EY099603, зарегистрировано ограничение на регистрационные действия, принадлежащий Ищенко А.В. **Начальная стоимость – 208000 руб. Сумма задатка – 9000 руб. Шаг аукциона – 2000 руб.** Реализуется на основании постановления СПИ Нижегородского РО УФССП по Нижегородской области о передаче арестованного имущества на торги №52005/19/744978 от 17.07.2019 г. и поручения ТУ Росимущества №773 от 12.08.2019 г.

Лот №20: а/м Lifan 214835, 2014 г.в., гос. №Н833РО152, VIN X9W214835E0000715, зарегистрировано ограничение на регистрационные действия, принадлежащий Волошке А.А. **Начальная стоимость – 236300 руб. Сумма задатка – 10000 руб. Шаг аукциона – 2000 руб.** Реализуется на основании постановления СПИ Канавинского РО УФССП по Нижегородской области о передаче арестованного имущества на торги №52002/19/1218016 от 22.07.2019 г. и поручения ТУ Росимущества №774 от 12.08.2019 г.

Лот №21: а/м OPEL INSIGNIA черного цвета, 2012 г.в., гос. №М964ТХ152, VIN XWFGM6EB1C0003505, зарегистрировано ограничение на регистрационные действия, принадлежащий Гришину С.Е. **Начальная стоимость – 482900 руб. Сумма задатка – 20000 руб. Шаг аукциона – 4000 руб.** Реализуется на основании постановления СПИ Автозаводского ОСП №1 УФССП по Нижегородской области о передаче арестованного имущества на торги №52001/19/248873 от 19.07.2019 г. и поручения ТУ Росимущества №775 от 12.08.2019 г.

Лот №22: а/м KIA RIO черного цвета, 2018 г.в., гос. №Р346ВН52, VIN Z94C241BBJR061479, зарегистрировано ограничение на регистрационные действия, принадлежащий Дозрову П.А. **Начальная стоимость – 844900 руб. Сумма задатка – 40000 руб. Шаг аукциона – 8000 руб.** Реализуется на основании постановления СПИ Автозаводского ОСП №1 УФССП по Нижегородской области о передаче арестованного имущества на торги б/н от 24.07.2019 и поручения ТУ Росимущества №776 от 12.08.2019 г.

Лот №23: а/м OPEL ASTRA, 2010 г.в., гос. №Н876НК152, VIN XWF0AHL69B0003820, зарегистрировано ограничение на регистрационные действия, принадлежащий Колокольцеву И.Г. **Начальная стоимость – 184700 руб. Сумма задатка – 9000 руб. Шаг аукциона – 2000 руб.** Реализуется на основании постановления СПИ Уренского МРО УФССП по Нижегородской области о передаче арестованного имущества на торги б/н от 30.07.2019 г. поручения ТУ Росимущества №820 от 19.08.2019 г.

Лот №24*: полуприцеп - цистерна BSLSAPEI, 2012 г.в., гос. № ВА115452 52, VIN отсутствует, шасси №BSLSAPEIM156BSL, зарегистрировано ограничение на регистрационные действия, принадлежащий ООО АК «Чемпион» **Начальная стоимость – 544200 руб., в т.ч. НДС 90700 руб. 00 коп. Сумма задатка – 300000 руб. Шаг аукциона – 5000 руб.**

Лот №25*: полуприцеп 96681 ПП, 2011 г.в., гос. №ВА2475 52, VIN X89966810BOBZ2018, зарегистрировано ограничение на регистрационные действия, принадлежащий ООО АК «Чемпион». **Начальная стоимость – 632880 руб., в т.ч. НДС 105480 руб. 00 коп. Сумма задатка – 330000 руб. Шаг аукциона –7000 руб.**

Лот №26*: полуприцеп 96681 ПП, 2011 г.в., гос. №АХ987452, VIN X89966810BOBZ2007, зарегистрировано ограничение на регистрационные действия, принадлежащий ООО АК «Чемпион». **Начальная стоимость – 632880 руб., в т.ч. НДС 105480 руб. 00 коп. Сумма задатка – 330000 руб. Шаг аукциона – 7000 руб.**

Лот №27*: полуприцеп 96681 ПП, 2011 г.в., гос. № ВА1539 52, VIN X89966810BOBZ2014, зарегистрировано ограничение на регистрационные действия, принадлежащий ООО АК «Чемпион». **Начальная стоимость – 632880 руб., в т.ч. НДС 105480 руб. 00 коп. Сумма задатка – 330000 руб. Шаг аукциона –7000 руб.**

Лот №28*: полуприцеп 96681 ПП, 2011 г.в., гос. №ВА2732 52, VIN X89966810BOBZ2019, зарегистрировано ограничение на регистрационные действия, принадлежащий ООО АК «Чемпион». **Начальная стоимость – 632880 руб., в т.ч. НДС 105480 руб. 00 коп. Сумма задатка – 330000 руб. Шаг аукциона – 7000 руб.**

Лот №29*: полуприцеп 96681 ПП, 2011 г.в., гос. №ВА1550 52, VIN X89966810BOBZ2017, зарегистрировано ограничение на регистрационные действия, принадлежащий ООО АК «Чемпион». **Начальная стоимость – 632880 руб., в т.ч. НДС 105480 руб. 00 коп. Сумма задатка – 330000 руб. Шаг аукциона – 7000 руб.**

Лот №30*: полуприцеп 96681 ПП, 2012 г.в., гос. №ВА3144 52, VIN X89966810BOBZ2022, зарегистрировано ограничение на регистрационные действия, принадлежащий ООО АК «Чемпион». **Начальная стоимость – 696720 руб., в т.ч. НДС 116120 руб. 00 коп. Сумма задатка – 360000 руб. Шаг аукциона – 7000 руб.** Реализуется на основании постановления СПИ СО по ОИП УФССП по Нижегородской области о передаче арестованного имущества на торги №52009/19/92468 от 24.07.2019 г. поручения ТУ Росимущества №821 от 19.08.2019 г.

Лот №31*: а/м Тойота RAV4 белого цвета, 2012 г.в., гос. №К404ВС152, VIN JTMDFREV40D001251, зарегистрировано ограничение на регистрационные действия, принадлежащий Григорьеву Н.Н. **Начальная стоимость – 591268 руб. Сумма задатка – 300000 руб. Шаг аукциона – 6000 руб.** Реализуется на основании постановления СПИ СО по ОИП УФССП по Нижегородской области о передаче арестованного имущества на торги б/н от 23.07.2019 г. поручения ТУ Росимущества №822 от 19.08.2019 г.

Лот №32*: а/м Тойота Ленд Крузер Прадо 150, 2017 г.в., гос. №О006ХК152, VIN JTEBR3FJ60K070151, зарегистрировано ограничение на регистрационные действия, принадлежащий Григорьеву Н.Н. **Начальная стоимость – 2137828 руб. Сумма задатка – 1100000 руб. Шаг аукциона – 20000 руб.** Реализуется на основании постановления СПИ СО по ОИП УФССП по Нижегородской области о передаче арестованного имущества на торги б/н от 23.07.2019 г. поручения ТУ Росимущества №823 от 19.08.2019 г.

Лот №33: корпус а/м SUV T11 VORTEX TINGO серебристого цвета, 2012 г.в., гос. №К807ОС152, VIN X7MDB11FMC0018437, отсутствуют: двигатель, передний бампер, капот, левое и правое крылья, передние колеса, ланджероны, передняя балка, зарегистрировано ограничение на регистрационные действия, принадлежащий Мартыновой Н.А. **Начальная стоимость – 380000 руб. Сумма задатка – 18000 руб. Шаг аукциона – 4000 руб.** Реализуется на основании постановления СПИ СО по ОИП УФССП по Нижегородской области о передаче арестованного имущества на торги б/н от 23.07.2019 г. поручения ТУ Росимущества №824 от 19.08.2019 г.

Лот №34: а/м Ниссан NOTE16 ELEGANCE бежевого цвета, 2007 г.в., гос. № отсутствует, VIN SJNFCAE11U1150155, в нерабочем состоянии (после аварии), зарегистрировано ограничение на регистрационные действия, принадлежащий Филькину С.В. **Начальная стоимость – 235200 руб. Сумма задатка – 10000 руб. Шаг аукциона – 2000 руб.** Реализуется на основании постановления СПИ СО по ОИП УФССП по Нижегородской области о передаче арестованного имущества на торги б/н от 01.08.2019 поручения ТУ Росимущества №825 от 19.08.2019 г.

Лот №35: а/м Хендай Элантра, 2007 г.в., гос. №М811РХ152, VIN KMHDU41BP7U276964, повреждены задние ручки, передний гос. номер помят, передний бампер поврежден, сколы по кузову, на сетке радиатора коррозия, вмятина на переднем левом крыле, лобовое стекло разбито, зарегистрировано ограничение на регистрационные действия, принадлежащий Терентьевой М.В. **Начальная стоимость – 280080 руб. Сумма задатка – 13000 руб. Шаг аукциона – 2000 руб.** Реализуется на основании постановления СПИ СО по ОИП УФССП по Нижегородской области о передаче арестованного имущества на торги б/н от 23.07.2019 г. поручения ТУ Росимущества №826 от 19.08.2019 г.

Лот №36: а/м Лифан 214813 стального цвета, 2013 г.в., гос. №М855ВЕ152, VIN X9W214813C0034132, по кузову имеются сколы и царапины, зарегистрировано ограничение на регистрационные действия, принадлежащий Пучкову О.Р. **Начальная стоимость – 273910 руб. Сумма задатка – 12000 руб. Шаг аукциона – 2000 руб.** Реализуется на основании постановления СПИ СО по ОИП УФССП по Нижегородской области о передаче арестованного имущества на торги б/н от 23.07.2019 г. поручения ТУ Росимущества №827 от 19.08.2019 г.

Лот №37: а/м Лифан 215800 белого цвета, 2014 г.в., гос. №Н054ОН 152, VIN X9W215800E0029666, по кузову имеются царапины и вмятины, зарегистрировано ограничение на регистрационные действия, принадлежащий Стенюкову Н.А. **Начальная стоимость – 276400 руб. Сумма задатка – 12000 руб. Шаг аукциона – 2000 руб.** Реализуется на основании постановления СПИ Автозаводский ОСП №2 УФССП по Нижегородской области о передаче арестованного имущества на торги №52063/19/311598 от 02.08.2019 г. поручения ТУ Росимущества №828 от 19.08.2019 г.

Лот №38: а/м 278449 БКМ 31701 (спец.транспорт) белого цвета, 2008 г.в., гос. №Х070ОЕ52, VIN XUB2784498000432, зарегистрировано ограничение на регистрационные действия, принадлежащий ООО «ЭНЕРГОСЕРВИСАВТО». **Начальная стоимость – 756000 руб. 00 коп. в т.ч. НДС 20% - 126000 руб. 00 коп. Сумма задатка – 35000 руб. Шаг аукциона – 8000 руб.** Реализуется на основании постановления СПИ Балахнинского РО УФССП по Нижегородской области о передаче арестованного имущества на торги №52012/19/365547 от 05.06.2019. поручения ТУ Росимущества №829 от 19.08.2019 г.

Лот №39: а/м Chevrolet Niva, цвет - темно-серый металлик, 2007 г.в., гос. №Н254ВН152, VIN X9L21230080202283, зарегистрировано ограничение на регистрационные действия, принадлежащий Костюничеву П.А. **Начальная стоимость – 114500 руб. Сумма задатка – 5000 руб. Шаг аукциона – 1000 руб.** Реализуется на основании постановления СПИ Балахнинского РО УФССП по Нижегородской области о передаче арестованного имущества на торги б/н от 29.07.2019 г. поручения ТУ Росимущества №830 от 19.08.2019 г.

Лот №40: а/м Lada Priora 217030, 2011 г.в., гос. №М910АЕ152, VIN XTA217030C0335994, в комплекте 1 ключи и дубликат ПТС, резина летняя, салон грязный, зарегистрировано ограничение на регистрационные действия, принадлежащий Бородкину А.А. **Начальная стоимость – 143900 руб. Сумма задатка – 5000 руб. Шаг аукциона – 1000 руб.** Реализуется на основании постановления СПИ Балахнинского РО УФССП по Нижегородской области о передаче арестованного имущества на торги б/н от 25.07.2019 г. поручения ТУ Росимущества №831 от 19.08.2019 г.

Лот №41: а/м RENAULT SANDERO, 2013 г.в., гос. №М815РМ152, VIN X7LBSRBYNDH655861, зарегистрировано ограничение на регистрационные действия, принадлежащий Мешалову Е.Е. **Начальная стоимость – 1568 512,99 руб. Сумма задатка – 75000 руб. Шаг аукциона – 15000 руб.** Реализуется на основании постановления СПИ Борского РО УФССП по Нижегородской области о передаче арестованного имущества на торги №52016/19/280793 от 31.07.2019 и поручения ТУ Росимущества №832 от 19.08.2019 г.

Лот №42: а/м Шевроле Круз, 2014 г.в., гос. №Н439МС152, VIN XUFJF696JE3042236, после аварии: разбита передняя часть, отсутствуют задний бампер и заднее боковое стекло, трещины на лобовом стекле, зарегистрировано ограничение на регистрационные действия, принадлежащий Халявину А.В. **Начальная стоимость – 578010,17 руб. Сумма задатка – 25000 руб. Шаг аукциона – 5000 руб.** Реализуется на основании постановления СПИ Шарангского и Тонкинского РО УФССП по Нижегородской области о передаче арестованного имущества на торги №52056/19/61585 от 08.08.2019 г.и поручения ТУ Росимущества №833 от 19.08.2019 г.

Лот 43: а/м FIAT 178CYN1AALBEA черного цвета, 2011 г.в., гос. №Е011КУ152, VIN XU3178000BZ141730, имеются внешние повреждения и вмятины, ключи и документы отсутствуют, зарегистрировано ограничение на регистрационные действия, принадлежащий Казаковой Е.Г. **Начальная стоимость – 146800 руб. Сумма задатка – 7000 руб. Шаг аукциона – 1000 руб.** Реализуется на основании постановления СПИ Дзержинского РО УФССП по Нижегородской области о передаче арестованного имущества на торги б/н от 18.07.2019 г. и поручения ТУ Росимущества №834 от 19.08.2019 г.

Заявки на участие в торгах с прилагаемыми к ним документами принимаются с даты опубликования настоящего информационного сообщения по 08 октября 2019 года до 16:00 Подведение итогов приема заявок на участие в торгах по продаже арестованного и арестованного заложенного проводится 10 октября 2019 года в 15 час. 00 мин. по местному времени.

Торги по всем заявленным лотам проводятся в форме аукциона, открытого по составу участников и открытого по форме подачи предложений по цене приобретаемого имущества. Во время проведения аукциона присутствие участников является обязательным условием.

Ознакомление с имуществом осуществляется по месту нахождения имущества: предварительному согласованию с сотрудниками ООО «Норма 52». Задаток для участия в торгах вносится Претендентом путём безналичного перечисления денежных средств на расчетный счет, указанный в заключённом с Претендентом договоре о задатке. Заключение договора о задатке осуществляется по месту приема заявок. Денежные средства должны быть внесены не позднее даты окончания приёма заявок. Задаток считается внесённым с даты поступления всей суммы задатка на указанный счёт. Претендент приобретает статус участника торгов после подписания членами комиссии протокола приема заявок. К участию в аукционе допускаются юридические и физические лица, представившие в оговоренные в информационном сообщении сроки, оформленные надлежащим образом следующие документы: 1) заявка на участие в аукционе по установленной форме; 2) платежный документ с отметкой банка об исполнении, подтверждающее внесение претендентом задатка в счет обеспечения оплаты приобретаемого имущества в соответствии с договором о задатке, заключаемым с Продавцом до перечисления денежных средств; 3) копия паспорта (для физических лиц); 4) опись представленных документов, подписанная претендентом или его уполномоченным представителем, представляется в двух экземплярах, один из которых с указанием даты и времени (часы, минуты) приема заявки, удостоверенный подписью Продавца, возвращается претенденту; Юридические лица дополнительно представляют: 1) нотариально заверенные копии учредительных документов и свидетельства о государственной регистрации; 2) надлежащим образом оформленные и заверенные документы, подтверждающие полномочия органов управления и должностных лиц претендента; 3) письменное решение соответствующего органа управления претендента о приобретении указанного имущества, в случае, если это предусмотрено учредительными документами претендента; 4) копию бухгалтерского баланса на последнюю отчетную дату; 5) доверенность на лицо, имеющее право действовать от имени претендента; 6) иные документы в соответствии с требованиями законодательства РФ. Победителем аукциона признается участник, предложивший наиболее высокую цену за продаваемое имущество. В день проведения аукциона с победителем торгов подписывается протокол о результатах торгов. При отказе от подписания протокола о результатах торгов и невнесении денежных средств в счет оплаты приобретенного имущества задаток победителю торгов не возвращается. Участникам торгов, не ставшим победителями, суммы внесенных ими задатков возвращаются в соответствии с действующим законодательством Российской Федерации. Сумма задатка, внесенного победителем торгов, засчитывается в счет исполнения обязательств по оплате приобретенного имущества. С победителем торгов по продаже арестованного заложенного имущества заключается договор купли-продажи в соответствии с действующим законодательством. В течении 5 рабочих дней покупатель имущества обязан внести покупную цену на счет ТУ Росимущества в Нижегородской области по реквизитам, указанным в Протоколе о результатах торгов, после чего в течении 5 рабочих дней с покупателем заключается договор купли-продажи заложенного имущества. Организатор торгов оставляет за собой право снять выставленное имущество с торгов по указанию судебного пристава-исполнителя. Все вопросы, касающиеся проведения аукциона, но не нашедшие отражения в настоящем информационном сообщении, регулируются в соответствии с законодательством Российской Федерации. Получить дополнительную информацию об аукционе и правилах его проведения, ознакомиться с формами документов, проектом договора купли-продажи, условиями договора о задатке, а также документацией, характеризующей предмет торгов, можно по адресу: Нижегородская область, г. Н.Новгород, ул. Коминтерна, д. 21А, 2-й этаж, телефон 423-24-54 сайт: http://norma152.wixsite.com/norma52.

Информационное сообщение о проведении открытого аукциона в электронной форме по продаже арестованного заложенного имущества

Территориальное Управление Федерального агентства по управлению государственным имуществом в Нижегородской области сообщает: «07» октября 2019 года в 10 час. 00 мин. по московскому времени состоятся торги по продаже арестованного заложенного имущества. Основание проведения торгов – постановления судебных приставов-исполнителей о передаче арестованного имущества на реализацию. Торги проводятся в форме электронного аукциона на электронной торговой площадке, находящейся в сети интернет по адресу https://www.rts-tender.ru:

Лот №1: Квартира (жилое) общей площадью 30,8 кв. м, этаж – 1, кол-во зарегистрированных – 2 человека, кадастровый (или условный) номер 52:03:0120021:444 и земельный участок (земли населенных пунктов, для обслуживания двухквартирного жилого дома) площадью 900 +/- 10 кв. м, кадастровый (или условный) номер 52:03:0120021:280. Адрес: Нижегородская обл., г. Шахунья, ул. Крупской, д. 22, кв. 1 Должники – Загайновы Н.Н. и Е.М., шаг аукциона 5 040,00 рублей. Зарегистрированные ограничения (обременения): ипотека, запрещение сделок с имуществом, запрещение сделок с имуществом, запрещение сделок с имуществом. Сведения о наличии (или отсутствии) задолженности по капитальному ремонту судебным приставом исполнителем не предоставлены*. **Начальная цена – 504000 руб., сумма задатка – 25200 руб. Лот №2:** Комната (жилое) общей площадью 20,9 кв. м, этаж – 2, кол-во зарегистрированных – 3 человека, кадастровый (или условный) номер 52:18:0030322:587. Адрес: г. Нижний Новгород, ул. Путейская, д. 10, кв. 11, комната 2. Должники – Рогановы Ю.В. и Т.Е., шаг аукциона - 7272,00 руб. Зарегистрированные ограничения (обременения): залог в силу закона, запрещение сделок с имуществом, запрещение сделок с имуществом. Сведения о наличии (или отсутствии) задолженности по капитальному ремонту судебным приставом исполнителем не предоставлены*. **Начальная цена – 727200 руб, сумма задатка – 36360 руб. Лот №3:** Квартира (жилое) общей площадью 44,6 кв. м, этаж – 3, кол-во жилых комнат – 2, кол-во зарегистрированных – 3 человека, кадастровый (или условный) номер 52:25:0010709:572. Адрес: Нижегородская обл., Кстовский р-н, г. Кстово, ул. 40 лет Октября, д. 14а, кв. 11. Должники – Рыпаловы Г.Г. и А.В., шаг аукциона 15120,00 рублей. Зарегистрированные ограничения (обременения): залог в силу закона, арест. Сведения о наличии (или отсутствии) задолженности по капитальному ремонту судебным приставом исполнителем не предоставлены*. **Начальная цена – 1512000 руб., сумма задатка – 75600 руб. Лот №4:** Квартира (жилое) общей площадью 47,5 кв. м, этаж – 3, кол-во жилых комнат – 2, кол-во зарегистрированных – 4 человека, в т.ч. 2 несовершеннолетних, кадастровый (или условный) номер 52:41:1501005:937. Адрес: Нижегородская обл., Арзамасский р-н, р.п. Выездное, ул. Куликова, д. 56, кв. 17. Должник – Парфёнов С.Н., шаг аукциона 9040,00 рублей. Зарегистрированные ограничения (обременения): залог в силу закона, запрещение сделок с имуществом, задолженность по капитальному ремонту на июнь 2019 г. – 1795,50 руб.* **Начальная цена – 904000 руб, сумма задатка – 45200 руб.; Лот №5:** Квартира (жилое) общей площадью 45,5 кв. м, этаж – 1, кол-во жилых комнат – 2, кол-во зарегистрированных – 2 человека, кадастровый (или условный) номер 52:21:0000122:1826. Адрес: Нижегородская обл., г. Дзержинск, пр-т Циолковского, д. 73а, кв. 3. Должник – Романов В.С., шаг аукциона - 10784,23 рублей. Зарегистрированные ограничения (обременения): ипотека, запрещение сделок с имуществом, задолженность по капитальному ремонту на декабрь 2018 г. – 8052,68 руб. * **Начальная цена – 1078423,20 руб., сумма задатка – 53921,16 руб. Лот №6:** Квартира (жилое) общей площадью 79,6 кв. м, этаж – 5, кол-во жилых комнат – 4, кол-во зарегистрированных – 4 человека, в т.ч. 2 несовершеннолетних, кадастровый (или условный) номер 52:45:0100722:432. Адрес: Нижегородская обл., Сергачский р-н, г. Сергач, ул. 60 Лет Октября, д. 6, кв. 79. Должники – Аймалетдиновы Ф.Л. и Н.Р., шаг аукциона 11760,00 рублей. Зарегистрированные ограничения (обременения): ипотека, запрещение сделок с имуществом, запрещение сделок с имуществом, запрещение сделок с имуществом, задолженность по капитальному ремонту на январь 2019 г. – 22215,35 руб.* **Начальная цена – 1176000 руб, сумма задатка – 58800 руб. Лот №7:** Квартира (жилое) общей площадью 38,7 кв. м, этаж – 3, кол-во жилых комнат – 2, зарегистрированных – нет, кадастровый (или условный) номер 52:21:0000108:942. Адрес: Нижегородская обл., г. Дзержинск, ул. Буденного д. 6б, кв. 23. Должник – Кича О.Н., шаг аукциона - 12800,00 рублей. Зарегистрированные ограничения (обременения): ипотека, ипотека, запрещение сделок с имуществом, запрещение сделок с имуществом, запрещение сделок с имуществом, задолженность по капитальному ремонту на апрель 2018 г. – 10469,68 руб.* **Начальная цена – 1280000 руб., сумма задатка – 64000 руб. Лот №8:** Квартира (жилое) общей площадью 69,8 кв. м, этаж – 5, кол-во жилых комнат – 3, зарегистрированных – нет, кадастровый (или условный) номер 52:25:0010828:91. Адрес: Нижегородская обл., Кстовский р-н, г. Кстово, ул. Жуковского, д. 21, кв. 9. Должник – Саргсян Д.А., шаг аукциона - 24200,00 рублей. Зарегистрированные ограничения (обременения): залог в силу закона, запрещение сделок с имуществом, арест. Сведения о наличии (или отсутствии) задолженности по капитальному ремонту судебным приставом исполнителем не предоставлены*. **Начальная цена – 2420 000 руб., сумма задатка – 121000 руб. Лот №9:** Квартира (жилое) общей площадью 44,2 кв. м, этаж – 3, кол-во жилых комнат – 2, кол-во зарегистрированных – 2 человека, кадастровый (или условный) номер 52:21:0