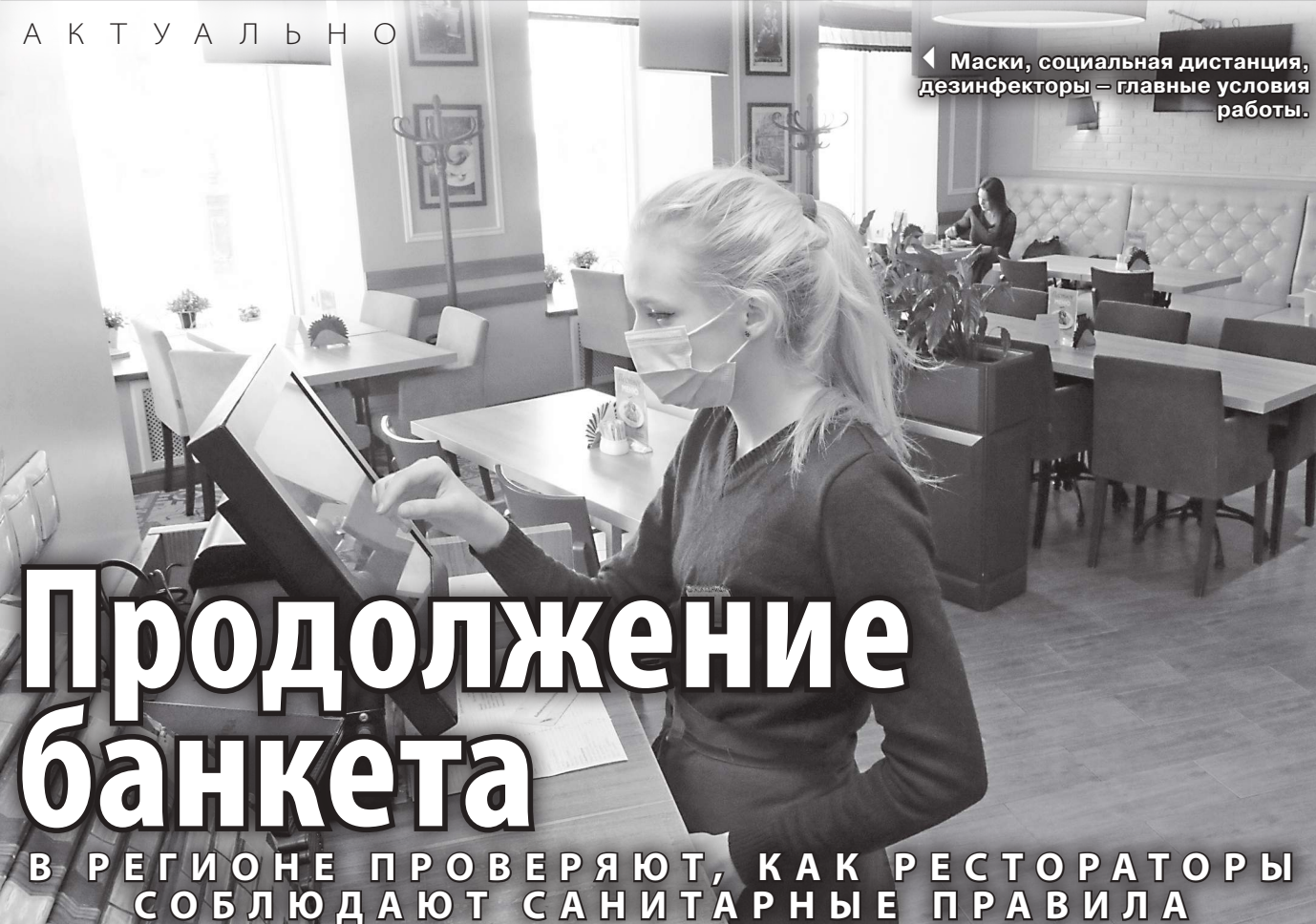




ОФИЦИАЛЬНЫЙ
ОТДЕЛ
№ 41 (1246) 2020 год



А К Т У А Л Ь Н О



Продолжение банкета

В РЕГИОНЕ ПРОВЕРЯЮТ, КАК РЕСТОРАТОРЫ СОБЛЮДАЮТ САНИТАРНЫЕ ПРАВИЛА

Нижегородским ресторанам пригрозили штрафами. Массовые проверки кафе показывают, что не все относятся к требованиям соблюдать правила эпидемиологической безопасности серьезно. Это ставит под удар добросовестные организации, которые опасаются, что всё это закончится новым закрытием. В общих силах и интересах сделать всё, чтобы этого не допустить.

СЦИЛЛА И ХАРИБДА

Пока в одних заведениях невозможно сесть за один стол компании из пяти человек, другие живут по принципу «любовь каприз за ваши деньги».

В пятницу в одном из кафе на Большой Покровской, куда пришли с проверкой, было весело и шумно. Здесь будто и не слышали ни о каком коронавирусе и необходимости соблюдать профилактику. Санитайзеров не было, за некоторыми столами сидели компании явно больше разрешённых четырёх человек, ещё и дискотека в самом разгаре. Теперь хозяйину заведения может грозить штраф.

По словам заместителя губернатора Нижегородской области Андрея Саносина, по результатам проверок, которые организовало региональное министерство промышленности, торговли и предпринимательства в заведениях общепита, нарушений выявлено множество.

— Гости нередко собираются здесь большими компаниями, при передвижении по залу не используют маски и не соблюдают социальную дистанцию, — рассказал Андрей Саносин. — Некоторые заведения даже проводят дискотеки и вновь подают кальяны. Хочу акцентировать внимание на том, что проведение массовых мероприятий, так-

Более 900 объектов торговли и общепита проверили сотрудники регионального минпрома с 25 сентября.

же рение кальянов в барах и кафе в период действия режима повышенной готовности недопустимы. За подобные нарушения незамедлительно будут составлены протоколы, и предпринимателям придётся заплатить высокие штрафы.

За последние три недели предприятиям торговли и общепита вынесено более 150 предупреждений. Составлено 28 протоколов об административных правонарушениях. За нарушение указа губернатора «О введении режима повышенной готовности» административный кодекс предусматривает штрафы: на должностных лиц — от 10 до 50 тысяч рублей; на ИП — от 30 до 50 тысяч рублей; на юридических лиц — от 100 до 300 тысяч рублей.

— За последнее время большинство организаций общепита наладили работу в полном соответствии с требованиями безопасности. Но, к сожалению, есть и такие, кто к этим требованиям относится легкомысленно, — сообщил министр промышленности, торговли и предпринимательства Максим Черкасов. — Мы получаем жалобы от посетителей заведений, в которых проводятся свадьбы, банкеты, дни рождения с нарушением всех требований Роспотребнад-

зора, где выносятся кальяны, включают караоке. И всё это на фоне роста заболеваемости коронавирусом.

Статистика заболеваемости действительно неутешительна: ежедневно в регионе прибавляется более 250 заражённых коронавирусом.

— Мы вновь оказываемся на пути между Сциллой и Харибдой, о котором весной говорил Президент России Владимир Путин. Достоинством преодоления этой сложности можно только общими усилиями, и я надеюсь на благоразумие прежде всего руководителей организаций всех отраслей. Нам важно не допустить повторного закрытия предприятий отдельных секторов экономики, но при этом необходимо обеспечить соблюдение требований безопасности, — отметил губернатор Нижегородской области Глеб Никитин.

ТАНЦУЮТ НЕ ВСЕ

Напомним, заведениям общепита разрешили работать в середине июня после более чем двух месяцев простоя. Но снова принимать посетителей кафе и рестораны смогли лишь на определённых условиях.

Так, за одним столом не может быть более четырёх посетителей, а расстояние между столами — не менее 2,5 м. За барной стойкой гостям сидеть нельзя, как и курить кальяны. Банкеты, караоке, дискотеки и прочие массовые мероприятия под запретом. На каждом столе в обязательном порядке должны быть антисептики, а вот тканевых скатертей и салфеток, наоборот, быть не должно.

— В первую волну все, кто был занят в ресторанном бизнесе, оказались в тяжёлом положении. Не просто ушли в минус, а в серьёзные долги, — напомнил глава представительства Федерации рестораторов и отельеров Нижегородской области Александр Котосов. — Поэтому летом все старались заработать. Но есть честные рестораторы, которые с самого начала выполняют все пункты указа губернатора, а есть не очень порядочные предприниматели, которые, например, ставят кальяны на столы. Я считаю такие нарушения, как кальяны или свадьба на 500 человек, серьёзными. И пострадать могут все — и те, кто нарушал, и те, кто не нарушал.

А впереди, между тем, горячая пора для рестораторов — новогодние корпоративы. Вот только разрешат ли их проводить, предсказать сложно.

— Если корпоративов не будет, ресторанный рынок ждёт катастрофа, — говорит Александр Котосов. — Декабрь помогает пережить январь с февралём. И если в декабре корпоративов не будет, нечем будет платить зарплату, аренду... Я очень надеюсь, что наше руководство, в том числе руководство области, во-первых, не пойдёт на закрытие, а, во-вторых, найдёт какую-то форму, которая позволит людям отметить Новый год.

Многое зависит и от каждого из нас. Соблюдение простых правил профилактики коронавируса позволит быстрее пресечь распространение инфекции. Ещё одной самоизоляции бизнес может не пережить.

Марина УХАБОВА

В Москве с 19 октября начнётся эксперимент по введению системы идентификации посетителей ночных клубов, дискотек, баров. В заведения, которые открыты с 00:00 до 06:00, работники и посетители смогут попасть только при условии регистрации номеров телефонов. При входе нужно будет сканировать QR-код либо отправить SMS на специальный короткий номер. И тогда, если у кого-то из посетителей обнаружат коронавирус, те, кто находился с заболевшим в клубе, будут об этом оповещены. Люди из группы риска должны будут пройти тестирование.

ИСТОРИЧЕСКИЙ МОМЕНТ

Игристый бизнес

В нашей рубрике, посвящённой новейшей истории региона, мы затронли очень непростую тему — вхождение бывших советских предприятий в новую систему экономических отношений. В прошлом номере мы рассматривали этот процесс на примере заводов Дзержинска. Однако через эти проблемы прошли не только крупные предприятия судостроительной, химической или автомобилестроительной отраслей, но и сравнительно небольшие заводы, одним из которых был Горьковский (с 1990 г. — Нижегородский) завод шампанских вин.



ВТОРОЙ ПОШЁЛ

Решение о строительстве завода было принято после заседания Политбюро ЦК ВКП(б) в июне 1936 года. Планировалось построить заводы по производству шампанских вин в крупных городах страны в связи с тем, что «советские люди должны жить культурной и активной жизнью». Первый завод был построен в системе Наркомпищепрома СССР в Ростове, второй — в Горьком.

В годы советской власти завод шампанских вин работал достаточно успешно и аккуратно поставил «Советское шампанское» на столы советских людей. Однако в пере-

строечные годы у завода появились проблемы: в результате использования бартерных схем росли долги предприятия, и в 1993 году завод объявил о своём банкротстве. Главный кредитор НЗШВ, ООО «Форт», поставивший на завод тару, под руководством Юрия Лисенкова, который возглавлял и совет кредиторов, отстранили от руководства прежнего директора П. В. Сохана. Вместо него был назначен Лисенков, с именем которого связана дальнейшая история данного предприятия.

В начале 2000-х годов завод начинает развиваться, однако многие проблемы сохраняются. В 2005-м газета «Коммерсантъ» пишет о том, что «Палата по патентным спорам Федеральной службы интеллектуальной собственности приняла к рассмотрению возражения НЗШВ против предоставления правовой охраны товарному знаку «Советское». Сейчас товарный знак

зарегистрирован за федеральным казённым предприятием «Союзплодоимпорт» («Коммерсантъ», 18.05.2005). С аналогичным иском в Палату по патентным спорам уже обращался Московский комбинат шампанских вин.

СОВЕТСКОЕ ИЛИ РОССИЙСКОЕ?

Проблема состоит в том, что ФКП «Союзплодоимпорт» в рамках реализации новой программы по развитию государственных объектов интеллектуальной собственности получил свидетельство о регистрации данного товарного знака и на этом основании уведомил производителей шампанского «Советское» о необходимости заключения лицензионного соглашения на право использования товарного знака». После отклонения исков Роспатентом многие производите-

ли (в том числе и Московский комбинат шампанских вин) заключили с «Союзплодоимпортом» лицензионные соглашения, и единственным, кто «до сих пор пытается бороться за товарный знак, остаётся Нижегородский завод шампанских вин».

Это лицензионное соглашение даёт возможность «Союзплодоимпорту» получать вознаграждение от производителя (роялти) в размере 80 копеек с каждой выпущенной бутылки, что составляет более 60 млн рублей в год.

Позднее стало известно, что «Нижегородский завод шампанских вин (НЗШВ) прекратил выпуск «Советского шампанского». Это первый случай, когда завод отказывается от выпуска шампанского под популярным брендом из-за конфликта с правообладателем» («Коммерсантъ», 19.08.1995). По прогнозам экспертов, нижегородское предприятие из-за прекращения выпуска «Советского» потеряет не менее 20–25% рынка сбыта. Отказавшись от «Советского», НЗШВ все производственные мощности задействовал под выпуск другой товарной марки — «Русское шампанское», хотя борьбу за право выпускать «Советское шампанское» прекращать не намерен.

В ПОРЯДКЕ БРЕНДА

В октябре того же 2005 года НЗШВ подготовил новые возражения против правовой охраны товарного знака «Советское», однако вскоре они были отозваны в связи с процедурными вопроса-

ми. В общении с корреспондентами Ю. В. Лисенков отмечал, что «Советское шампанское» — это общесоюзный бренд «и «Союзплодоимпорт» не вправе его присваивать: «Мы выпускаем «Советское» с 1940 года, а «Союзплодоимпорт» был создан в 1969-м, а потом вообще развалился на долгие годы». («Коммерсантъ», 13.10.2005).

В 2006 году ФКП «Союзплодоимпорт» просит дополнительное время для подготовки доказательств, на что появляется возражение руководства НЗШВ: «Союзплодоимпорт», в штате которого 150 юристов, просит ещё полгода для подготовки доказательств. Я думаю, что ответчик намеренно затягивает процесс, не желая разбираться цивилизованным путём». Заместитель генерального директора НЗШВ по правовым вопросам Владимир Егоров сообщил, что «за последние два года по инициативе «Союзплодоимпорта» на заводе прошло несколько десятков прокурорских проверок» («Коммерсантъ», 23.05.2006).

Затянувшийся судебный процесс по поводу лицензионного соглашения завершился только в 2009 году, когда, «проиграв разбирательства, в конце октября прошлого <2008> года НЗШВ получил сублицензию на «Советское» у лицензиата «Союзплодоимпорта» ООО «Рекламное агентство «Каудман Продакшн» («Коммерсантъ», 27.01.2009).

Александр ИУДИН,
доктор экономических наук, профессор ННГУ им. Н. И. Лобачевского

НОВОСТИ

Бюджет останется социальным

В Законодательном собрании состоялось нулевое чтение бюджета Нижегородской области на 2021 год.



Доходы областного бюджета на 2021 год предполагаются в объёме 155,3 млрд рублей, в том числе учтена нецелевая финансовая помощь из федерального бюджета в сумме 4,2 млрд рублей. Расходы областного бюджета на 2021 год спрогнозированы в объёме 170,3 млрд рублей. Дефицит прогнозируется на уровне 15 млрд рублей.

— Экономическое развитие Нижегородской области, как и России в целом, в среднесрочном периоде будет происходить на фоне негативных последствий пандемии. Для их преодоления и выхода на траекторию устойчивого роста Правительство России разработало общенациональный план действий, который должен обеспечить восстановление занятости и доходов населения, рост экономики и долгосрочные структурные изменения в ней, — отметил губернатор Глеб Никитин.

По его словам, при формировании бюджета главное — пополнить все базовые социальные обязательства и обеспечить ресурсами меры поддержки.

— Для нас, депутатам Законодательного собрания, в любой ситуации главным приоритетом бюджетной политики была и остаётся поддержка социальной сферы. Необходимо поддерживать население, чтобы не падал уровень доходов, выполнять указы президента по обеспечению роста зарплат бюджетников, решать проблемы с малым и средним бизнесом. Запланировано 97 видов выплат, численность получателей — более 1 млн человек, — подчеркнул спикер регионального парламента Евгений Лебедев.

Екатерина СВЕТЛОВА

МИД заступился за ГАЗ

Шведская компания Quintus Technologies AB отказалась поставлять запчасти для протипленного прессы «Группы ГАЗ», которая с апреля 2018 года находится под санкциями. Об этом сообщил глава МИД РФ Сергей Лавров на встрече с представителями Ассоциации европейского бизнеса в России.

По словам Лаврова, которые передаёт «Интерфакс», запчасти отказались поставлять «под абсолютно надуманным предлогом — якобы этот процесс имеет характер продукции военного и двойного назначения».

Эту логику глава российского МИДа назвал искусственной, «высосанной из пальца». Ведь пресс используется аж с 2009 года. Министр напомнил, что никогда с того времени, «включая весь период кризисных отношений после переворота на Украине, никаких сомнений у шведских регуляторов не возникало».

— Но, судя по всему, это далеко не последний пример, когда геополитика, стремление понравиться тем, кто определяет геополитическую линию Запада, берёт верх над здравым смыслом и над собственными интересами. Это, конечно, будет бить по шведскому бизнесу, который сотрудничает с «Группой ГАЗ» и по тем людям, которые заняты на этом производстве, — сказал Сергей Лавров.

На ГАЗе признались, что ситуация непростая. — «Группа ГАЗ» очень благодарна Министерству иностранных дел РФ за серьёзное отношение к санкционной проблеме ГАЗа, и мы надеемся на содействие в решении этой проблемы, потому что она критична для завода, — рассказали в пресс-службе «Группы ГАЗ». — На прессе гидроэластичной штамповки Quintus изготавливаются детали для автомобилей ГАЗ. Остановка прессы, которая может возникнуть из-за отсутствия необходимых для его сервисного обслуживания запчастей, будет критичной для работы ГАЗа. А альтернативных поставщиков деталей для этого прессы нет — запчасти для него выпускает только сам производитель этого прессы.

Марина УХАБОВА

Крупные компании заинтересованы в сотрудничестве

Сразу две важные встречи состоялись у губернатора Глеба Никитина в Москве. Глава региона провёл переговоры с президентом ПАО «ЛУКОЙЛ» Вагитом Алекперовым и с председателем правления ПАО «НОВАТЭК» Леонидом Михельсоном.

На встрече с президентом ПАО «ЛУКОЙЛ» речь шла об итогах реализации текущих проектов и планах дальнейшего сотрудничества региона и компании. Напомним, в Нижегородской области сейчас продолжается строительство комплекса переработки нефтяных остатков на базе процесса замедленного коксования. Это приведёт к сокращению производства мазута и увеличению глубины и эффективности переработки нефти до 95,5%. Кроме того, появятся новые рабочие места для жителей региона. С Леонидом Михельсоном Глеб Никитин обсудил перспективные сотрудничества в сфере энергетики.

— Мы заинтересованы в том, чтобы к этой работе как можно активнее привлекались нижегородские поставщики, чтобы использовалась интеллектуальный потенциал региона, — отметил Глеб Никитин.

Анастасия ЛЬВОВА

ОФИЦИАЛЬНЫЙ ОТДЕЛ

Выпуск № 41 (1246) 2020 г.

Объявление

Продается имущество ПТУ «Центральный» Нижегородского филиала АО «СГ-транс», расположенное по адресу: Нижегородская обл., Володарский р-он, пос. Центральный, ул. Школьная, №6. Лот №1: Тракторно-экскаваторный гараж (доля в праве 3/5). Начальная цена 151000 руб. с НДС. Лот №2: Котельная (доля в праве 3/5), а также установленное в ней движимое имущество. Начальная цена 702000 руб. с НДС; Лот №3: 36 объектов недвижимости, находящихся в собственности, а также установленное в них движимое имущество. Начальная цена 37425000 руб. с НДС. Контакты: (83152)6-25-10.

Извещение о согласовании проекта межевания и местоположении границ земельного участка

Кадастровым инженером Колотухиним Виктором Васильевичем (адрес: Нижегородская область, р.п. Вознесенское, ул. Ленина, д. 13; sagta0501@mail.ru; тел. 89065781213; № регистрации в ФКМ - 10316) в отношении земельного участка, выделяемого из земель общей долевой собственности ТНВ «Криушинское-Курносво в К», с КН №52:54:000000:12, выполняются кадастровые работы по уточнению местоположения границы и площади выделяемого земельного участка, расположенного: Российской Федерации, Нижегородская область, Вознесенский район, 50 м к западу от н.п. Новый Путь, Площадь 8,8 га.

Заказчиком кадастровых работ является Пахунов В.М. Адрес: Нижегородская область, Вознесенский район, п. Новый Путь, ул. Полевая, д. 12, тел. 89082370158.

Собрание заинтересованных лиц по поводу утверждения проекта межевания и согласования местоположения границ земельного участка состоится по адресу: Нижегородская область, Вознесенский район, п. Новый Путь, ул. Полевая, д. 12 «19» ноября 2020 г. в 10.00.

Ознакомление и возражения по проекту межевания, а также требования по поводу согласования местоположения границ земельного участка принимаются в течение 30 дней со дня опубликования по адресу: Нижегородская область, Вознесенский район, р.п. Вознесенское, ул. Ленина, д. 13.

Смежные земельные участки, с правообладателями которых требуется согласовать местоположение границы: земли коллективно долевой собственности ТНВ «Криушинское-Курносво в К».

При проведении согласования проекта межевания, площади и местоположения границ при себе иметь документ, удостоверяющий личность, и документы о правах на земельный участок.

Извещение о проведении общественных обсуждений

В соответствии с Федеральным законом Российской Федерации от 23.11.1995 г. №174-ФЗ «Об экологической экспертизе», «Положением об оценке воздействия намечаемой хозяйственной и иной деятельности на окружающую среду в Российской Федерации», утвержденным приказом Госкомэкологии России от 16.05.2000 г. №372 Администрация городского округа город Кулебаки Нижегородской области, 607018, Нижегородской обл., г. Кулебаки, ул. Воровского, д. 49 (далее-Заказчик) извещает (информирует) о проведении общественных слушаний по объекту государственной экологической экспертизы проектной документации, включая материалы по оценке воздействия на окружающую среду, в том числе техническое задание, инженерные изыскания, проектно-сметную документацию. Наименование объекта: «Разработка проектно-сметной документации на рекультивацию полигона твердых бытовых отходов г. Кулебаки и устройству наблюдательных скважин на полигоне твердых бытовых отходов г. Кулебаки Нижегородской области».

В соответствии с п. 2 приложения №16 к Постановлению Правительства РФ от 03.04.2020 г. №440 обсуждение объекта государственной экологической экспертизы и материалов оценки воздействия на окружающую среду хозяйственной и иной деятельности, которая подлежит государственной экологической экспертизе, с гражданами и общественными организациями (объединениями), включая представление участниками обсуждения замечаний и предложений, организуется в соответствии с Положением об оценке воздействия намечаемой хозяйственной и иной деятельности на окружающую среду в Российской Федерации, утвержденным приказом Государственного комитета Российской Федерации по охране окружающей среды от 16 мая 2000 г. №372 «Об утверждении Положения об оценке воздействия намечаемой хозяйственной и иной деятельности на окружающую среду в Российской Федерации», с использованием средств дистанционного взаимодействия.

Цель намечаемой деятельности: проведение работ по рекультивации полигона ТБО г. Кулебаки Нижегородской области.

Месторасположение намечаемой деятельности: Нижегородская обл., Кулебакский район, в 3,5 км западнее г. Кулебаки, квартал №2 Вельяминовского лесничества.

Наименование и адрес Заказчика: Администрация городского округа город Кулебаки Нижегородской области, 607018, Нижегородской обл., г. Кулебаки, ул. Воровского, д. 49.

Ответственный организатор от Заказчика: начальник сектора экологической безопасности администрации г.о.г. Кулебаки Шмелева А.В. тел. 8-831-76-5-34-87.

Периоды сроки проведения ОВОС: не более 30 дней.

Орган, ответственный за организацию общественного обсуждения: Администрация г.о.г. Кулебаки.

Форма общественных обсуждений: общественные слушания.

Форма представления замечаний и предложений: замечания и предложения принимаются в письменном и электронном виде по адресу органа, ответственного за организацию общественного обсуждения. Прием замечаний по техническому заданию, материалам ОВОС в течение 30 дней с момента публикации настоящей публикации. Прием замечаний по проектной документации, являющейся объектом государственной экологической экспертизы, в течение 60 дней с момента публикации данного объявления.

Ознакомиться с техническим заданием, материалами ОВОС, инженерными изысканиями и проектной документацией можно по адресу: Администрация городского округа город Кулебаки Нижегородской области, 607018, Нижегородской обл., г. Кулебаки, ул. Воровского, д. 49, каб. №406, тел. 8-831-76-5-34-87, с 08.00. до 17.12. обеденный перерыв с 12.00 до 13.00). Также с материалами общественных обсуждений можно ознакомиться на официальном сайте администрации г.о.г. Кулебаки <http://кулебаки-огр.рф>, в разделе «Сектор экологической безопасности»-информационные материалы.

В качестве средств дистанционного взаимодействия возможно использовать следующие способы: WhatsApp и Viber т. 8-960-172-55-26, электронная почта: vorobeva.av@adm.klb.nnov.ru, факс 8-831-76-5-34-24.

Срок ознакомления: с момента публикации данного объявления по 07.12.2020 г.

Общественные слушания состоятся 07.12.2020 г. в 10 час. 00 мин. по адресу 607010, Нижегородской обл., г. Кулебаки, пл. Ленина, д.2, (Дворец культуры им. Дубровских).

Извещение о необходимости согласования проекта межевания земельного участка, а также о проведении собрания о согласовании местоположения границ земельных участков

В соответствии с п. 7, ст. 13.1 ФЗ РФ «Об обороте земель сельскохозяйственного назначения» участники долевой собственности на земельный участок с кадастровым номером 52:42:0000000:57, адрес (местоположение) объекта установлено относительно ориентира, расположенного в границах участка, почтовый адрес ориентира: Нижегородская область, Вадский район, с. Умай, извещаются о необходимости согласования проекта межевания, площади и местоположения границ земельного участка, выделяемого в счет земельных долей из земель сельскохозяйственного назначения общей долевой собственности.

Местоположение выделяемого земельного участка, подлежащего согласованию: Нижегородская область, Вадский район, в 1 км на юго-запад от границы с. Умай. Заказчиком работ по подготовке проекта межевания земельного участка является **Баландин Игорь Станиславович**, проживающий по адресу: **Нижегородская область, Вадский район, с. Вад, ул. Солнечная, д. 16, тел. 89108746535.**

Сведения о кадастровом инженер, подготовившем проект межевания земельного участка: Ширин Алексей Юрьевич. № квалификационного аттестата 52-11-346. Почтовый адрес: 606380, Нижегородская область, Вадский район, с. Вад, ул. Нагорная, д. 17, № регистрации в государственном реестре лиц, осуществляющих кадастровую деятельность, - 14725, тел. 89081696507, e-mail: shyrin-vad@mail.ru.

Порядок ознакомления с проектом межевания земельных участков: ежедневно с понедельника по пятницу с 8.00 по 12.00 по адресу: 606380, Нижегородская область, Вадский район, с. Вад, ул. 1 Мая, д. 41, каб. 23.

Обоснованные возражения относительно размера и местоположения границ выделяемых в счет земельных долей земельных участков, а также предложения о доработке проекта межевания после ознакомления с ним принимаются в течение 30 дней с момента опубликования данного извещения по адресу: 606380, Нижегородская область, Вадский район, с. Вад, ул. 1 Мая, д. 41, каб. 23.

При согласовании проекта межевания при себе необходимо иметь документ, удостоверяющий личность, а также документ, удостоверяющий право на земельную долю. Для представителей иметь надлежащим образом оформленную доверенность.

Извещение о месте и порядке ознакомления с проектом межевания земельного участка, о согласовании проекта межевания земельного участка

В соответствии со ст. 13.1 Федерального закона от 24.07.2002 г. №101-ФЗ «Об обороте земель сельскохозяйственного назначения» участники долевой собственности на земельный участок с кадастровым номером 52:45:0000000:70, адрес (местонахождение): Российской Федерации, Нижегородская область, Сергачский муниципальный район, сельское поселение Толбинский сельсовет, село Мокрый Майдан, земельный участок 4, извещаются о месте и порядке ознакомления с проектом межевания земельного участка, о согласовании проекта межевания земельного участка. Проект межевания земельного участка подготавливается в отношении земельного участка, расположенного по адресу: Российской Федерации, Нижегородская область, Сергачский муниципальный район, сельское поселение Толбинский сельсовет, примерно в 700 м на восток от северной окраины с. Мокрый Майдан.

Заказчиком кадастровых работ является Ломакин Иван Николаевич, почтовый адрес: Нижегородская область, Сергачский район, с. Мокрый Майдан, ул. Школьная, д. 53; тел. 89101461520.

Кадастровый инженер, подготовивший проект межевания: Громов Сергей Евгеньевич, адрес: 607511, Нижегородская обл., Сергачский р-н, г. Сергач, ул. Свердлова, д. 68, кв. 12; e-mail: sergeisergach@rambler.ru; тел. 89202940079; номер регистрации в государственном реестре лиц, осуществляющих кадастровую деятельность, - 9556.

Кадастровый номер и адрес исходного земельного участка: 52:45:0000000:70, Российская Федерация, Нижегородская область, Сергачский муниципальный район, сельское поселение Толбинский сельсовет, село Мокрый Майдан, земельный

участок 4.

С проектом межевания земельных участков можно ознакомиться с 19.10.2020 г. по 19.11.2020 г. по адресу: Нижегородская обл., Сергачский р-н, г. Сергач, ул. Советская, д. 43, 2-й этаж. Предложения о доработке проекта межевания и возражения относительно размера и местоположения границ выделяемого земельного участка принимаются с 19.10.2020 г. по 19.11.2020 г. по вышеуказанному адресу.

При ознакомлении и проведении согласования проекта межевания земельных участков при себе необходимо иметь документ, удостоверяющий личность, а также документы о правах на земельный участок (ч. 12 ст. 39, ч. 2 ст. 40 Федерального закона от 24.07.2007 г. №221-ФЗ «О кадастровой деятельности»).

Объявление

У нотариуса города областного значения Нижнего Новгорода Сорокиной Галины Николаевны открыто наследственное дело после смерти Кочуровой Марии Григорьевны, умершей 18.05.2020 г. Наследников просят обратиться по адресу: г. Н.Новгород, пр. Октября, д. 25, пом. П9 в срок до 18.11.2020 г.

Информационное сообщение

Организатор торгов - конкурсный управляющий ООО «РФК-Поволжье» (ОГРН 1095246001168, ИНН 5246036937 адрес: 606448, Нижегородская область, г. Бор, деревня Владимирово (Редькинский с/с), д. 5) Суханов Сергей Вячеславович (ИНН 771553895888, СНИЛС 195-754-767 37), член НП СРО АУ «РАЗВИТИЕ» (ИНН 7703392442, ОГРН 1077799003435, адрес: 117105 Москва, Варшавское шоссе, д. 1, стр. 1-2, комн. 36, рег.№0024) действующий на основании Решения от 14.08.2017 г. и определенном от 25.09.2019 АС Нижегородской области по делу №А43-19231/2016 сообщает о результатах проведения торгов по продаже имущества (код торгов: 13986-ОТПП) Лот №1: завершены, победителем торгов, предложившим наиболее высокую цену приобретения имущества в размере 537735,00 руб., является Общество с ограниченной ответственностью «ИНТОР» (Адрес: 301362, область Тульская, район Алексинский, город Алексин, улица Набережная, дом 40А, офис 301; ИНН: 7111020622; ОГРН: 1167154050260), Покупатель имущества не имеет заинтересованности к должнику, конкурсным кредитором и конкурсному управляющему. Арбитражный управляющий, СРО, членом которой является арбитражный управляющий, в капитале покупателя не участвуют.

Извещение о необходимости согласования проекта межевания земельного участка, а также о проведении собрания о согласовании местоположения границ земельных участков

В соответствии с п. 7, ст. 13.1 ФЗ РФ «Об обороте земель сельскохозяйственного назначения» участники долевой собственности на земельный участок с кадастровым номером 52:42:0000000:57, адрес (местоположение) объекта установлено относительно ориентира, расположенного в границах участка. Почтовый адрес ориентира: Нижегородская область, Вадский район, с. Умай, извещаются о необходимости согласования проекта межевания, площади и местоположения границ земельного участка, выделяемого в счет земельных долей из земель сельскохозяйственного назначения общей долевой собственности.

Местоположение выделяемого земельного участка, подлежащего согласованию: Нижегородская область, Вадский район, юго-западнее д. Поляны.

Заказчиком работ по подготовке проекта межевания земельного участка является **Семенова Надежда Михайловна**, проживающая по адресу: **Нижегородская область, Вадский район, с. Вад, ул. Колхозная, д. 23, тел. 89082382560.**

Сведения о кадастровом инженер, подготовившем проект межевания земельного участка: Ширин Алексей Юрьевич. № квалификационного аттестата 52-11-346. Почтовый адрес: 606380, Нижегородская область, Вадский район, с. Вад, ул. Нагорная, д. 17, № регистрации в государственном реестре лиц, осуществляющих кадастровую деятельность, - 14725, тел. 89081696507, e-mail: shyrin-vad@mail.ru.

Порядок ознакомления с проектом межевания земельных участков: ежедневно с понедельника по пятницу с 8.00 по 12.00 по адресу: 606380, Нижегородская область, Вадский район, с. Вад, ул. 1 Мая, д. 41, каб. 23.

Обоснованные возражения относительно размера и местоположения границ выделяемых в счет земельных долей земельных участков, а также предложения о доработке проекта межевания после ознакомления с ним принимаются в течение 30 дней с момента опубликования данного извещения по адресу: 606380, Нижегородская область, Вадский район, с. Вад, ул. 1 Мая, д. 41, каб. 23.

При согласовании проекта межевания при себе необходимо иметь документ, удостоверяющий личность, а также документ, удостоверяющий право на земельную долю. Для представителей иметь надлежащим образом оформленную доверенность.

Включен в Реестр нормативных актов органов исполнительной власти Нижегородской области 09 октября 2020 года № в реестре 15595-502-339

КОМИТЕТ ВЕТЕРИНАРИИ НИЖЕГОРОДСКОЙ ОБЛАСТИ ПРИКАЗ от 21.09.2020 № 339

Об установлении ограничений по орнитозу (хламидиозу) птиц на территории Канавинского района городского округа Нижний Новгород

В соответствии со статьей 17 Закона Российской Федерации от 14 мая 1993 г. № 4979-1 "О ветеринарии", ветеринарными правилами ВП 13.4.1211-96 "Профилактика и борьба с заразными болезнями, общими для человека и животных. Орнитоз", санитарно-эпидемиологическими правилами СП 3.1.7.2815-10 "Профилактика орнитоза", на основании положительного результата исследования на орнитоз, проведенного ГБУ НО "Обветлаборатория" (результат исследований по экспертизе от 17 сентября 2020 г. № 2393), приказываю:

1. Установить с 18 сентября 2020 г. до особого распоряжения ограничения по орнитозу (хламидиозу) птиц на территории Канавинского района городского округа город Нижний Новгород, ограниченную перулком Саратовский до пересечения с улицей Муромской, улицей Муромской до дома № 49, железнодорожным переездом до дома № 50 по улице Зеленой, улицей Зеленой до пересечения с перулком Саратовский;
2. Считать неблагоприятным пунктом территории Канавинского района городского округа город Нижний Новгород, ограниченную перулком Саратовский до пересечения с улицей Муромской, улицей Муромской до дома № 49, железнодорожным переездом до дома № 50 по улице Зеленой, улицей Зеленой до пересечения с перулком Саратовский;
3. Запретить на период действия ограничений на территории неблагоприятного пункта:
 - 1) посещение орнитологических выставок, представлений с участием птиц до ликвидации больной и подозрительной по заболеванию орнитозом птицы;
 - 2) вывод (продажу) птиц и ввод (возов) новых птиц, а также их переруглировку;
 - 3) сбор и закладку яиц на инкубацию;
 4. Утвердить прилагаемый план мероприятий по ликвидации орнитоза (хламидиоза) птиц на территории Канавинского района городского округа город Нижний Новгород (далее - План).
 5. Начальнику ГБУ НО "Госветуправление ГО г.Нижний Новгород", главному ветеринарному врачу Помозову Е.А. принять неотсрочительные меры по выполнению Плана.
 6. Ведущему специалисту сектора обеспечения качества и безопасности продукции животноводства отдела государственного надзора за обращением с животными и обеспечения ветеринарно-санитарного благополучия комитета Домининой А.С. организовать контроль за выполнением Плана и по результатам его выполнения предоставить отчет в комитет.
 7. Рекомендовать Управлению Федеральной службы по надзору в сфере защиты прав потребителей и благополучия человека по Нижегородской области, Министерству здравоохранения Нижегородской области, Управлению Федеральной службы по ветеринарному и фитосанитарному надзору по Нижегородской области и Республике Марий Эл, владельцам птицы обеспечить реализацию пункта 3 настоящего приказа и прилагаемого Плана в рамках полномочий.
 8. Настоящий приказ вступает в силу со дня внесения в Реестр нормативных правовых актов органов исполнительной власти Нижегородской области и распространяется на правоотношения, возникшие с 18 сентября 2020 г.
 9. Контроль за исполнением приказа оставляю за собой.

Председатель комитета М.Н. Курюмов

УТВЕРЖДЕН приказом комитета ветеринарии Нижегородской области от 21.09.2020 № 339

План мероприятий по ликвидации орнитоза (хламидиоза) птиц на территории Канавинского района городского округа Нижний Новгород

№ п/п	Наименование мероприятий	Исполнители	Срок исполнения
Организационные мероприятия			
1.	Провести эпизоотолого-эпидемиологическое обследование неблагоприятного пункта с выяснением источника заноса возбудителя или причины возникновения орнитоза (хламидиоза)	ГБУ НО "Госветуправление ГО г.Нижний Новгород"	до 21.09.2020
2.	Управления Федеральной службы по надзору в сфере защиты прав потребителей и благополучия человека по Нижегородской области	ГБУ НО "Госветуправление ГО г.Нижний Новгород"	на период ограничений
3.	Провести информационно-разъяснительную работу среди населения об опасности заболевания орнитозом (хламидиозом) и мерах по его предупреждению	ГБУ НО "Госветуправление ГО г.Нижний Новгород"	на период ограничений
4.	Назначить постоянный обслуживающий персонал для ухода за птицей.	Владелец птицы	на период ограничений
5.	Обеспечить лиц, обслуживающих неблагоприятную по заболеванию орнитозом (хламидиозом) территорию защитными очками и ватно-марлевыми масками.	Владелец птицы	на период ограничений
Противозооциотические мероприятия			
6.	Организовать учет птиц на территории неблагоприятного пункта, выявления подозрительных в заболевании и больных птиц	ГБУ НО "Госветуправление ГО г.Нижний Новгород"	до 30.09.2020
7.	Выдавать предписания владельцам птицы об убойе больной и подозрительной по заболеванию птицы в неблагоприятном пункте	Управление Федеральной службы по ветеринарному и фитосанитарному надзору по Нижегородской области и Республике Марий Эл	до 30.09.2020
8.	Организовать выбраковку и убой безопасным методом больной и подозрительной по заболеванию птицы в неблагоприятном пункте	ГБУ НО "Госветуправление ГО г.Нижний Новгород"	до 30.09.2020
9.	Организовать утилизацию трупов умерших птиц в соответствии с ветеринарно-санитарными правилами сбора, утилизации и уничтожения биологических отходов.	ГБУ НО "Госветуправление ГО г.Нижний Новгород"	на период ограничений

10.	Организовать и провести дезинфекцию мест, где находилась птица, больная и подозрительная по заболеванию орнитозом, предметов ухода за птицей и других вещей, загрязненных выделениями больной птицы, в соответствии с инструкцией по проведению ветеринарной дезинфекции	ГБУ НО "Госветуправление ГО г.Нижний Новгород" Владельцы птицы	на период ограничений
11.	Организовать и провести дезинфекцию помета птицы, а затем сжигание	Владельцы птицы	на период ограничений
12.	Организовать и провести тщательную механическую очистку и дезинфекцию мест содержания птицы, предметов ухода за птицей, производственных помещений в соответствии с инструкцией по проведению аэрозольной дезинфекции в присутствии птицы	ГБУ НО "Госветуправление ГО г.Нижний Новгород" Владельцы птицы	на период ограничений
13.	Организовать и провести дезинфекцию места содержания птицы и производственных помещений в соответствии с инструкцией по проведению ветеринарной дезинсекции	ГБУ НО "Госветуправление ГО г.Нижний Новгород" Владельцы птицы	на период ограничений
14.	Организовать и провести дератизацию производственных помещений в соответствии с инструкцией по проведению ветеринарной дератизации	ГБУ НО "Госветуправление ГО г.Нижний Новгород" Владельцы птицы	на период ограничений
15.	Организовать и провести лечение птицы, бывшей в контакте с подозрительными и больными птицами, антибиотиками тетрациклинового ряда в соответствии с наставлением по применению препарата	ГБУ НО "Госветуправление ГО г.Нижний Новгород" Владельцы птицы	на период ограничений
16.	Организовать и провести заключительную дезинфекцию помещений для содержания птицы, предметов ухода за птицей в соответствии с инструкцией по проведению ветеринарной дезинфекции	ГБУ НО "Госветуправление ГО г.Нижний Новгород" Владельцы птицы	на период ограничений
17.	Провести контроль качества проведенной дезинфекции	ГБУ НО "Госветуправление ГО г.Нижний Новгород"	на период ограничений
Противоэпидемиологические мероприятия			
18.	Обеспечить сбор эпидемиологического анамнеза, незамедлительное сообщение о выявленных случаях орнитоза (подозрение) в органы, осуществляющие государственную санитарно-эпидемиологический надзор	ГБУЗ НО "Городская клиническая больница № 10 Канавинского района г. Нижнего Новгорода"	до 30.09.2020
19.	Установить постоянное медицинское наблюдение за лицами, обслуживающими неблагополучную по орнитозу птицу	ГБУЗ НО "Городская клиническая больница № 10 Канавинского района г. Нижнего Новгорода"	на период ограничений
20.	Организовать медицинскую помощь лиц, чья профессиональная деятельность связана с разведением, содержанием и реализацией птицы	ГБУЗ НО "Городская клиническая больница № 10 Канавинского района г. Нижнего Новгорода"	на период ограничений
21.	Обеспечить госпитализацию больных с клиническими признаками и подозрительных на заболевание орнитозом	ГБУЗ НО "Городская клиническая больница № 10 Канавинского района г. Нижнего Новгорода"	на период ограничений
22.	Обеспечить дезинфекцию спецодежды, помещений, инвентаря и предметов ухода за птицей	Владельцы птицы	на период ограничений
23.	Обеспечить сменным комплектом одежды, средствами индивидуальной защиты персонал, контактирующий с птицей, кожными антисептиками для гигиенической обработки рук	Владельцы птицы	на период ограничений
24.	Обеспечить раздельное хранение спецодежды и спецодежды персонала	Владельцы птицы	на период ограничений
25.	Организовать стирку спецодежды на территории предприятия	Владельцы птицы	на период ограничений
26.	Организовать контроль за выполнением противоэпидемиологических мероприятий по ликвидации орнитоза	Управление Федеральной службы по надзору в сфере защиты прав потребителей и благополучия человека по Нижегородской области	на период ограничений
Снятие карантина по орнитозу (хламидиозу) птиц			
27.	Подготовить отчет о выполнении плана мероприятий по ликвидации эпизоотических очагов по орнитозу (хламидиозу) птиц	Комитет госветнадзора Нижегородской области	Через 30 дней после последнего случая заболевания птицы и проведения ветеринарно-санитарных мероприятий

Включен в Реестр нормативных актов органов исполнительной власти Нижегородской области 16 июля 2020 года № в реестре 15302-319-319-273/20П/од

МИНИСТЕРСТВО ЭКОЛОГИИ И ПРИРОДНЫХ РЕСУРСОВ НИЖЕГОРОДСКОЙ ОБЛАСТИ ПРИКАЗ от 09.06.2020 № 319-273/20П/од

Об установлении зон санитарной охраны водозаборной скважины № 3 (181) ФКУ ИК-7 ГУФСИН России по Нижегородской области, расположенной в п. Восход Варнавинского района Нижегородской области

В соответствии с Федеральным законом от 30 марта 1999 г. № 52-ФЗ "О санитарно-эпидемиологическом благополучии населения", руководствуясь Положением о Министерстве экологии и природных ресурсов Нижегородской области, утвержденным постановлением Правительства Нижегородской области от 31 декабря 2010 г. № 965, на основании санитарно-эпидемиологического заключения Центра санитарно-эпидемиологического надзора ФКУЗ МСЧ-52 ФСИН России от 3 июня 2020 г. № 52.МЮ.01.000.1.000004.06.20 о соответствии проекта зон санитарной охраны водозабора ФКУ ИК-7 ГУФСИН России по Нижегородской области, расположенной в п. Восход Варнавинского района Нижегородской области, государственным санитарно-эпидемиологическим правилам и нормативам приказываю:

1. Установить границы зон санитарной охраны водозаборной скважины № 3 (181) ФКУ ИК-7 ГУФСИН России по Нижегородской области, согласно приложению к настоящему приказу.
2. Организовать использование земельных участков в границах зон санитарной охраны водозаборной скважины № 3 (181) ФКУ ИК-7 ГУФСИН России по Нижегородской области, расположенной в п. Восход Варнавинского района Нижегородской области, установленные частью 1 статьи 43 и пунктом 1 части 3 статьи 44 Водного кодекса Российской Федерации, подлунктом 5 статьи 5 пункта 27 Земельного кодекса Российской Федерации.
3. Мероприятия и режим хозяйственного использования территорий в границах зон санитарной охраны водозаборной скважины № 3 (181) ФКУ ИК-7 ГУФСИН России по Нижегородской области, расположенной в п. Восход Варнавинского района Нижегородской области, определены пунктом 3.2 СанПин 2.1.4.1110-02 "Зоны санитарной охраны источников водоснабжения и водопроводов питьевого назначения".
3. Во исполнение Федерального закона от 13 июля 2015 г. № 218-ФЗ "О государственной регистрации недвижимости" представить в федеральный орган исполнительной власти, уполномоченный Правительством Российской Федерации на осуществление государственного кадастрового учета, государственной регистрации сделок, ведения Единого государственного реестра недвижимости и предоставление сведений, содержащихся в Едином государственном реестре недвижимости, документы о зонах санитарной охраны водозаборной скважины № 3 (181) ФКУ ИК-7 ГУФСИН России по Нижегородской области, расположенной в п. Восход Варнавинского района Нижегородской области.
4. Контроль за исполнением настоящего приказа оставляю за собой.

Министр Д.Б. Егоров

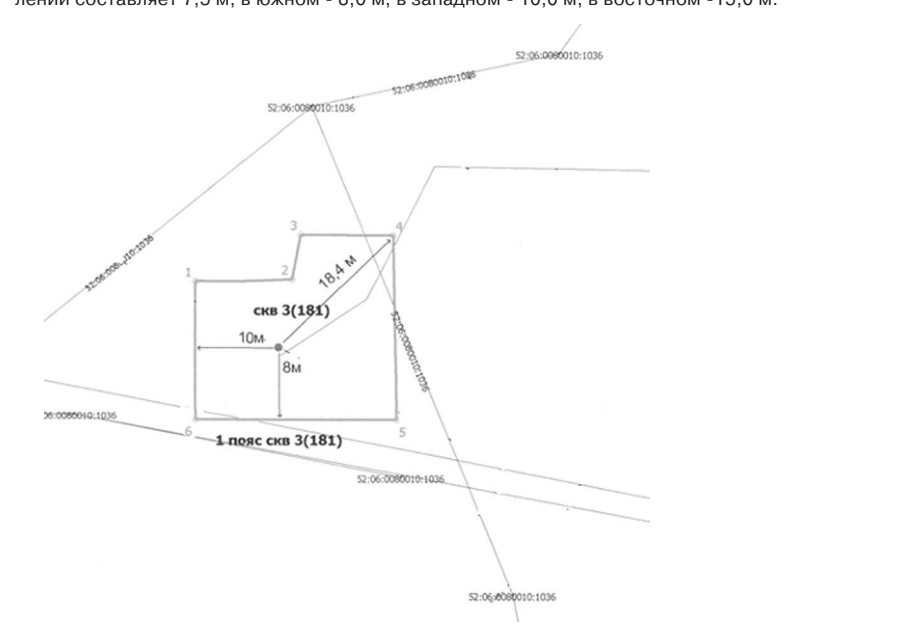
Приложение к приказу министерства экологии и природных ресурсов Нижегородской области от 09.06.2020 № 319-273/20П/од

Границы зон санитарной охраны водозаборной скважины № 3 (181) ФКУ ИК-7 ГУФСИН России по Нижегородской области, расположенной в п. Восход Варнавинского района Нижегородской области

Зоны санитарной охраны (далее - ЗСО) организуются для водозаборной скважины № 3 (181) ФКУ ИК-7 ГУФСИН России по Нижегородской области.

ЗСО организуются в составе трех поясов: первый пояс (строгого режима) включает территорию расположения скважины, второй и третий поясы (пояса ограничений) включают территории, предназначенные для предупреждения микробного и химического загрязнения воды в водоносном пласте. Подземные воды отнесены к защищенным от поверхностного загрязнения.

1. Размер первого пояса ЗСО водозаборной скважины № 3 (181) ФКУ ИК-7 ГУФСИН России по Нижегородской области сокращен. Минимальное расстояние от оси скважины в северном направлении составляет 7,5 м, в южном - 8,0 м, в западном - 10,0 м, в восточном - 15,0 м.



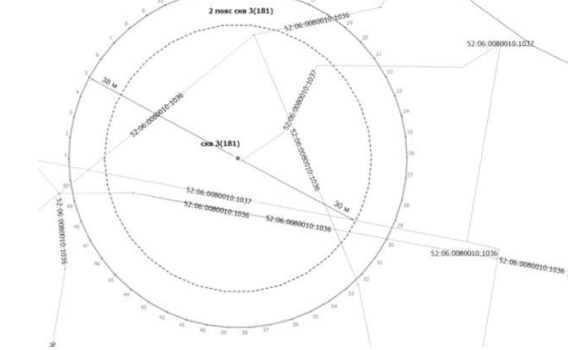
Координаты характерных точек границы первого пояса ЗСО водозаборной скважины № 3 (181) ФКУ ИК-7 ГУФСИН России по Нижегородской области

Обозначение характерных точек границ	Координаты (система координат МСК-52)	X	Y	2	3
1	2	631539.27	2260325.61	4	

Окончание. Начало на 2-й стр.

2. Границы второго и третьего поясов ЗСО принимаются в соответствии с гидродинамическими расчетами и пунктом 2.2.2 СанПин 2.1.4.1110-02.

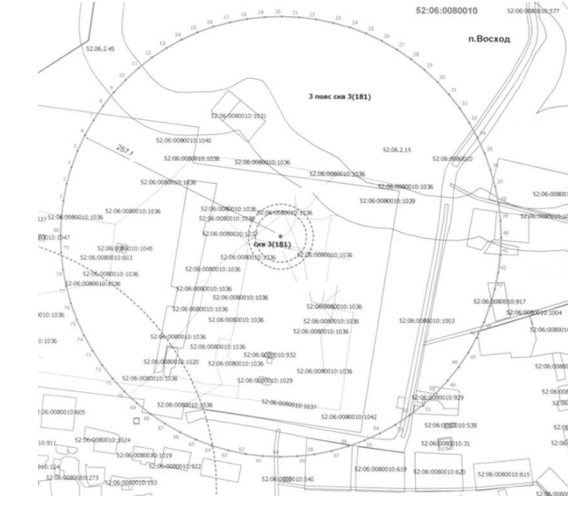
2.1. Граница второго пояса ЗСО водозаборной скважины № 3 (181) ФКУ ИК-7 ГУФСИН России по Нижегородской области устанавливается в форме окружности радиусом 38,0 м от оси скважины.



Координаты характерных точек границы второго пояса ЗСО водозаборной скважины № 3 (181) ФКУ ИК-7 ГУФСИН России по Нижегородской области

Table with 3 columns: Обозначение, Координаты (система координат МСК-52), and numerical data points.

2.2. Граница третьего пояса ЗСО водозаборной скважины № 3 (181) ФКУ ИК-7 ГУФСИН России по Нижегородской области устанавливается в форме окружности радиусом 257,1 м от оси скважины.



Координаты характерных точек границы третьего пояса ЗСО водозаборной скважины № 3 (181) ФКУ ИК-7 ГУФСИН России по Нижегородской области

Table with 3 columns: Обозначение, Координаты (система координат МСК-52), and numerical data points.

Включен в Реестр нормативных актов органов исполнительной власти Нижегородской области 20 июля 2020 года № в реестре 15304-319-319-288/20П/од

МИНИСТЕРСТВО ЭКОЛОГИИ И ПРИРОДНЫХ РЕСУРСОВ НИЖЕГОРОДСКОЙ ОБЛАСТИ ПРИКАЗ от 25.06.2020 № 319-288/20П/од

Об установлении зон санитарной охраны водозаборного участка МУП "Восход ЖКХ", расположенного в восточной части с. Кологरेво Ардатского района Нижегородской области

В соответствии с Федеральным законом от 30 марта 1999 г. № 52-ФЗ "О санитарно-эпидемиологическом благополучии населения", руководствуясь Положением о министерстве экологии и природных ресурсов Нижегородской области, утвержденным постановлением Правительства Нижегородской области от 31 декабря 2010 г. № 965, на основании санитарно-эпидемиологического заключения Территориального отдела Управления Роспотребнадзора по Нижегородской области в городском округе Арзамас, Арзамасском, Ардатковском, Вадском, Дивеевском районах, городском округе город Первомайский от 2 апреля 2020 г. № 52.02.15.000.Т.000001.04.20 о соответствии проекта зон санитарной охраны водозаборного участка МУП "Восход ЖКХ" с Кологребом Ардатского района Нижегородской области государственным санитарно-эпидемиологическим правилам и нормативам

1. Установить границы зон санитарной охраны водозаборного участка МУП "Восход ЖКХ", расположенного в восточной части с. Кологребов Ардатского района Нижегородской области, согласно приложению к настоящему приказу.

2. Ограничить использование земельных участков в границах зон санитарной охраны водозаборного участка МУП "Восход ЖКХ", расположенного в восточной части с. Кологребов Ардатского района Нижегородской области, установленные частью 1 статьи 43 и пунктом 1 части 3 статьи 44 Водного кодекса Российской Федерации, подпунктом 14 пункта 5 статьи 27 Земельного кодекса Российской Федерации.

Мероприятия и режим хозяйственного использования территорий в границах зон санитарной охраны водозаборного участка МУП "Восход ЖКХ", расположенного в восточной части с. Кологребов Ардатского района Нижегородской области, определены пунктом 3.2 СанПин 2.1.4.1110-02 "Зоны санитарной охраны источников водоснабжения и водопроводов питьевого назначения". 3. Во исполнение Федерального закона от 13 июля 2015 г. № 218-ФЗ "О государственной регистрации недвижимости" представить в федеральный орган исполнительной власти, уполномоченный Правительством Российской Федерации на осуществление государственного кадастрового учета, государственной регистрации прав, ведение Единого государственного реестра недвижимости и предоставление сведений, содержащихся в Едином государственном реестре недвижимости, документы о зонах санитарной охраны водозаборного участка МУП "Восход ЖКХ", расположенного в восточной части с. Кологребов Ардатского района Нижегородской области. 4. Контроль за исполнением настоящего приказа оставляю за собой.

Министр Д.Б.Егоров

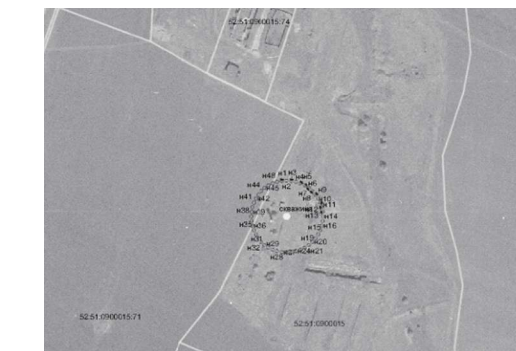
Приложение к приказу министерства экологии и природных ресурсов Нижегородской области от 25.06.2020 № 319-288/20П/од

Границы зон санитарной охраны водозаборного участка МУП "Восход ЖКХ", расположенного в восточной части с. Кологребов

Ардатовского района Нижегородской области

Зоны санитарной охраны (далее - ЗСО) организуются для водозаборного участка МУП "Восход ЖКХ", расположенного в восточной части с. Кологребов Ардатского района Нижегородской области. Водозаборный участок состоит из одной действующей водозаборной скважины. ЗСО организуются в составе трех поясов: первый пояс (строгий режим) включает территорию расположения скважины, второй и третий поясы (поясы ограничений) включают территории, предназначенные для предупреждения микробного и химического загрязнения воды в водозаборном плане. Подземные воды отнесены к защищенным от поверхностного загрязнения.

1. Граница первого пояса ЗСО водозаборной скважины МУП "Восход ЖКХ" устанавливается в форме окружности радиусом 30,0 м от оси скважины.




Координаты характерных точек границы первого пояса ЗСО водозаборной скважины МУП "Восход ЖКХ"

Table with 3 columns: Обозначение, Координаты (система координат МСК-52), and numerical data points.

2. Границы второго и третьего поясов ЗСО принимаются в соответствии с гидродинамическими расчетами и пунктом 2.2.2 СанПин 2.1.4.1110-02.

2.1. Граница второго пояса ЗСО водозаборной скважины МУП "Восход ЖКХ" совпадает с границей первого пояса, имеет в плане форму окружности радиусом 30,0 м от оси скважины. Координаты характерных точек границы второго пояса ЗСО скважины идентичны координатам характерных точек границы первого пояса.

2.2. Граница третьего пояса ЗСО водозаборной скважины МУП "Восход ЖКХ" устанавливается в форме окружности радиусом 103,0 м от оси скважины.



Координаты характерных точек границы третьего пояса ЗСО водозаборной скважины МУП "Восход ЖКХ"

Table with 3 columns: Обозначение, Координаты (система координат МСК-52), and numerical data points.

Включен в Реестр нормативных актов органов исполнительной власти Нижегородской области 22 июля 2020 года № в реестре 15324-330-007-01-06/92

МИНИСТЕРСТВО ГРАДОСТРОИТЕЛЬНОЙ ДЕЯТЕЛЬНОСТИ И РАЗВИТИЯ АГЛОМЕРАЦИИ НИЖЕГОРОДСКОЙ ОБЛАСТИ ПРИКАЗ от 02.07.2020 № 07-01-06/92

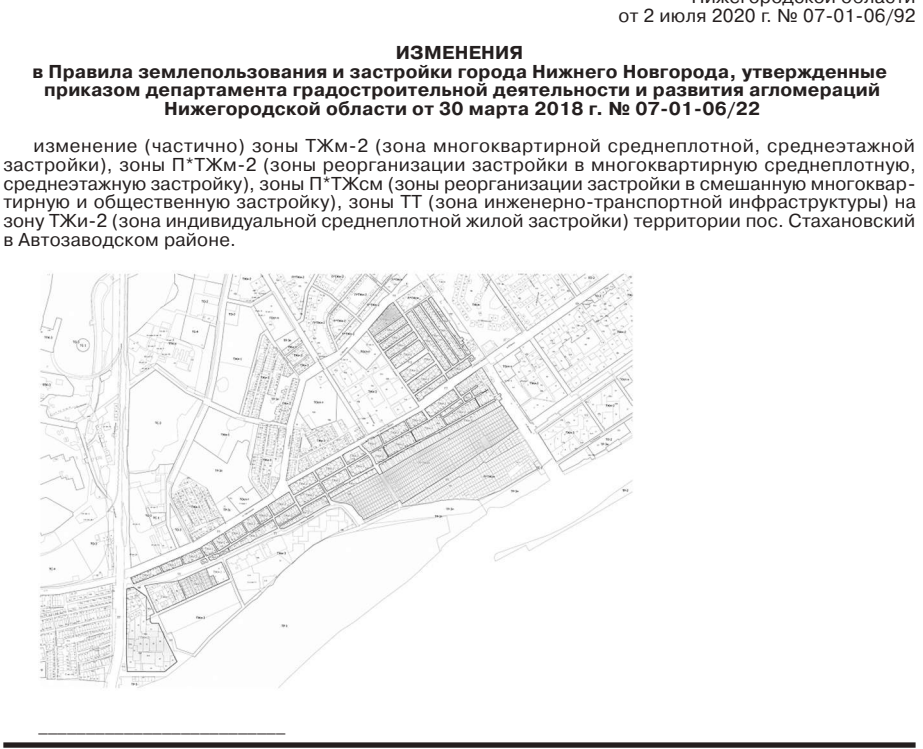
Об утверждении изменений в Правила землепользования и застройки города Нижнего Новгорода, утвержденные приказом департамента градостроительной деятельности и развития агломераций Нижегородской области от 30 марта 2018 г. № 07-01-06/22

В соответствии со статьей 8, 33 Градостроительного кодекса Российской Федерации, статьей 2 Закона Нижегородской области от 23 декабря 2014 г. № 197-З "О перераспределении отдельных полномочий между органами местного самоуправления муниципальных образований Нижегородской области и органами государственной власти Нижегородской области", пунктом 3.10 Положения о министерстве градостроительной деятельности и развития агломераций Нижегородской области, утвержденного постановлением Правительства Нижегородской области от 16 апреля 2020 г. № 308, приказом департамента градостроительной деятельности и развития агломераций Нижегородской области от 16 октября 2019 г. № 07-01-06/88 "О подготовке проекта о внесении изменений в Правила землепользования и застройки города Нижнего Новгорода", протоколом заседания комиссии по подготовке правил землепользования и застройки и иным вопросам землепользования и застройки Нижегородской области от 27 декабря 2019 г. № 63

приказываю: 1. Утвердить изменения в Правила землепользования и застройки города Нижнего Новгорода, утвержденные приказом департамента градостроительной деятельности и развития агломераций Нижегородской области от 30 марта 2018 г. № 07-01-06/22 (далее - Правила землепользования и застройки города Нижнего Новгорода), в части изменения (частично) зоны ТЖм-2 (зона многоквартирной среднеточной, среднеэтажной застройки), зоны П"ТЖм-2 (зона реорганизации застройки в многоквартирную среднеточную, среднеэтажную застройку), зоны П"ТЖм (зона реорганизации застройки в смешанную многоквартирную и общественную застройку), зоны ТТ (зона инженерно-транспортной инфраструктуры) на зону ТЖи-2 (зона индивидуальной среднеточной жилой застройки) территории пос. Стахановский в Автозаводском районе, согласно приложению к настоящему приказу. 2. Министерству градостроительной деятельности и развития агломераций Нижегородской области: 2.1. Направить настоящий приказ главе города Нижнего Новгорода. 2.2. Направить в Федеральное государственное бюджетное учреждение "Федеральная кадастровая палата Федеральной службы государственной регистрации, кадастра и картографии" по Нижегородской области в электронной форме сведения о границах территориальных зон, содержащие графическое описание местоположения границ территориальных зон и перечень координат этих границ в системе координат, используемой для ведения Единого государственного реестра недвижимости в течение 5 рабочих дней с даты принятия настоящего приказа. 2.3. Разместить настоящий приказ на официальном сайте министерства градостроительной деятельности и развития агломераций Нижегородской области в информационно-телекоммуникационной сети "Интернет". 3. Рекомендовать администрации города Нижнего Новгорода: 3.1. Обеспечить размещение настоящих изменений в Правила землепользования и застройки города Нижнего Новгорода в Федеральной государственной информационной системе территориального планирования в соответствии с требованиями статьи 57.1 Градостроительного кодекса Российской Федерации. 3.2. Обеспечить опубликование настоящих изменений в Правила землепользования и застройки города Нижнего Новгорода в порядке, установленном для официального опубликования муниципальных правовых актов, иной официальной информации. 3.3. Обеспечить размещение настоящих изменений в Правила землепользования и застройки города Нижнего Новгорода на официальном сайте администрации города Нижнего Новгорода в информационно-телекоммуникационной сети "Интернет". 4. Настоящий приказ вступает в силу со дня его официального опубликования.

Министр М.В.Ракова

Приложение к приказу министерства градостроительной деятельности и развития агломераций



Включен в Реестр нормативных актов органов исполнительной власти Нижегородской области 22 июля 2020 года № в реестре 15330-330-007-01-06/90

МИНИСТЕРСТВО ГРАДОСТРОИТЕЛЬНОЙ ДЕЯТЕЛЬНОСТИ И РАЗВИТИЯ АГЛОМЕРАЦИИ НИЖЕГОРОДСКОЙ ОБЛАСТИ от 26.06.2020 № 07-01-06/90

Об утверждении изменений в Правила землепользования и застройки городского округа город Дзержинск, утвержденные постановлением Городской Думы города Дзержинска от 23 июня 2009 г. № 481

В соответствии со статьями 8, 32, 33 Градостроительного кодекса Российской Федерации, статьей 2 Закона Нижегородской области от 23 декабря 2014 г. № 197-З "О перераспределении отдельных полномочий между органами местного самоуправления муниципальных образований Нижегородской области и органами государственной власти Нижегородской области", пунктом 3.1.10 Положения о министерстве градостроительной деятельности и развития агломераций Нижегородской области, утвержденного постановлением Правительства Нижегородской области от 16 апреля 2020 г. № 308, протоколом заседания комиссии по подготовке правил землепользования и застройки и иным вопросам землепользования и застройки Нижегородской области от 12 мая 2020 г. № 68

приказываю: 1. Утвердить изменения в Правила землепользования и застройки городского округа город Дзержинск, утвержденные постановлением Городской Думы города Дзержинска от 23 июня 2009 г. № 481 (далее - правила землепользования и застройки городского округа город Дзержинск), согласно приложению к настоящему приказу. 2. Министерству градостроительной деятельности и развития агломераций Нижегородской области: 2.1. Направить настоящий приказ в администрацию городского округа город Дзержинск Нижегородской области. 2.2. Направить в Федеральное государственное бюджетное учреждение "Федеральная кадастровая палата Федеральной службы государственной регистрации, кадастра и картографии" по Нижегородской области в электронной форме сведения о границах территориальных зон, содержащие графическое описание местоположения границ территориальных зон и перечень координат этих границ в системе координат, используемой для ведения Единого государственного реестра недвижимости. 2.3. Разместить настоящий приказ на официальном сайте министерства градостроительной деятельности и развития агломераций Нижегородской области в сети "Интернет". 3. Рекомендовать администрации городского округа город Дзержинск Нижегородской области: 3.1. Обеспечить размещение настоящих изменений в Правила землепользования и застройки городского округа город Дзержинск в Федеральной государственной информационной системе территориального планирования не позднее чем по истечении десяти дней с даты их утверждения в соответствии с требованиями статьи 57 Градостроительного кодекса Российской Федерации. 3.2. Обеспечить опубликование настоящих изменений в Правила землепользования и застройки городского округа город Дзержинск в порядке, установленном для официального опубликования муниципальных правовых актов, иной официальной информации. 3.3. Обеспечить размещение настоящих изменений в Правила землепользования и застройки городского округа город Дзержинск на официальном сайте органа местного самоуправления в информационно-телекоммуникационной сети "Интернет". 4. Настоящий приказ вступает в силу со дня его официального опубликования.

Министр М.В.Ракова

Приложение к приказу министерства градостроительной деятельности и развития агломераций Нижегородской области от 26 июня 2020 г. № 07-01-06/90

МИНИСТЕРСТВО В Правила землепользования и застройки городского округа город Дзержинск, утвержденные постановлением Городской Думы города Дзержинска от 23 июня 2009 г. № 481

Изменить (частично) территориальные зоны Т-1 - "Зона магистральной автомобильной транспортной", П-5 - "Зона производственно-коммунальных объектов V класса вредности", и П-3 - "Зона производственно-коммунальных объектов III класса вредности" на зону П-1 - "Зона производственно-коммунальных объектов I класса вредности", а также зоны П-5 - "Зона природного ландшафта" на зону С3-1 - "Зона санитарно-защитная промышленных предприятий" для территории в районе земельного участка с кадастровым номером 52:21:0000000:5051, площадью 878638 кв. м, расположенного по адресу: Нижегородская область, г. Дзержинск, ш. Автозаводское, земельный участок № 65.



Включен в Реестр нормативных актов органов исполнительной власти Нижегородской области 23 июля 2020 года № в реестре 15331-319-319-294/20П/од

МИНИСТЕРСТВО ЭКОЛОГИИ И ПРИРОДНЫХ РЕСУРСОВ НИЖЕГОРОДСКОЙ ОБЛАСТИ ПРИКАЗ от 29.06.2020 № 319-294/20П/од

Об установлении зон санитарной охраны водозаборной филиала ГБПОУ "Нижегородский индустриальный колледж" ДЮОЦ "Красный плес", расположенного в д. Халалы города областного значения Семенов Нижегородской области

В соответствии с Федеральным законом от 30 марта 1999 г. № 52-ФЗ "О санитарно-эпидемиологическом благополучии населения", руководствуясь Положением о министерстве экологии и природных ресурсов Нижегородской области, утвержденным постановлением Правительства Нижегородской области от 31 декабря 2010 г. № 965, на основании санитарно-эпидемиологического заключения Управления Роспотребнадзора по Нижегородской области от 07.04.2016 г. № 52.НН.04.000.Т.000262.04.16 о соответствии проекта зон санитарной охраны водозаборной филиала ГБПОУ "Нижегородский индустриальный колледж", расположенного в д. Халалы, г.о.з. Семенов Нижегородской области, государственным санитарно-эпидемиологическим правилам и нормативам приказываю: 1. Установить границы зон санитарной охраны водозаборной филиала ГБПОУ "Нижегородский индустриальный колледж" ДЮОЦ "Красный плес", расположенного в д. Халалы города областного значения Семенов Нижегородской области, согласно приложению к настоящему приказу. 2. Ограничить использование земельных участков в границах зон санитарной охраны водозаборной филиала ГБПОУ "Нижегородский индустриальный колледж" ДЮОЦ "Красный плес", расположенного в д. Халалы города областного значения Семенов Нижегородской области, установленные частью 1 статьи 43 и пунктом 1 части 3 статьи 44 Водного кодекса Российской Федерации, подпунктом 14 пункта 5 статьи 27 Земельного кодекса Российской Федерации, подпунктом 14 пункта 5 статьи 27 Земельного кодекса Российской Федерации. Мероприятия и режим хозяйственного использования территории в границах зон санитарной охраны водозаборной филиала ГБПОУ "Нижегородский индустриальный колледж" ДЮОЦ "Красный плес", расположенного в д. Халалы города областного значения Семенов Нижегородской области, определены пунктом 3.2 СанПин 2.1.4.1110-02 "Зоны санитарной охраны источников водоснабжения и водопроводов питьевого назначения". 3. Во исполнение Федерального закона от 13 июля 2015 г. № 218-ФЗ "О государственной регистрации недвижимости" представить в федеральный орган исполнительной власти, уполномоченный Правительством Российской Федерации на осуществление государственного кадастрового учета, государственной регистрации прав, ведение Единого государственного реестра недвижимости и предоставление сведений, содержащихся в Едином государственном реестре недвижимости, документы о зоне санитарной охраны водозаборной филиала ГБПОУ "Нижегородский индустриальный колледж" ДЮОЦ "Красный плес", расположенного в д. Халалы города областного значения Семенов Нижегородской области. 4. Контроль за исполнением настоящего приказа оставляю за собой.

Министр Д.Б.Егоров

Приложение к приказу министерства экологии и природных ресурсов Нижегородской области от 29.06.2020 № 319-294/20П/од

Границы зон санитарной охраны водозаборной филиала ГБПОУ "Нижегородский индустриальный колледж" ДЮОЦ "Красный плес", расположенного в д. Халалы города областного значения Семенов Нижегородской области

(Окончание на 4-й стр.)

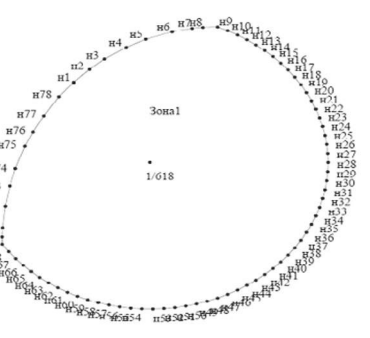
(Окончание. Начало на 3-й стр.)

Зона санитарной охраны (далее - ЗСО) организуется для водозабора, состоящего из одной скважины № 1/618. Водозабор расположен юго-западные окраины д. Красное Плесо Халхальского сельсовета города областного значения Семенов Нижегородской области.

ЗСО организуется в составе трех поясов: первый пояс (строгого режима) включает территории расположения скважины, второй и третий пояса (пояса ограничения) включают территории, предназначенные для предупреждения микробного и химического загрязнения воды в водноносном пласте. Подземные воды относятся к защищенным от поверхностного загрязнения.

Границы первого и второго поясов ЗСО водозабора филиала ГБОУ "Нижегородский индустриальный колледж" ДЮОЦ "Красный плес", расположенного в д. Хахалы города областного значения Семенов Нижегородской области

Границы первого и второго поясов совпадают, имеют в плане форму неправильной окружности радиусом 30,0 метров, исключение составляет западное направление, где радиус равен 20,0 метрам. Водозаборная скважина № 1/618 является центром неправильной окружности.

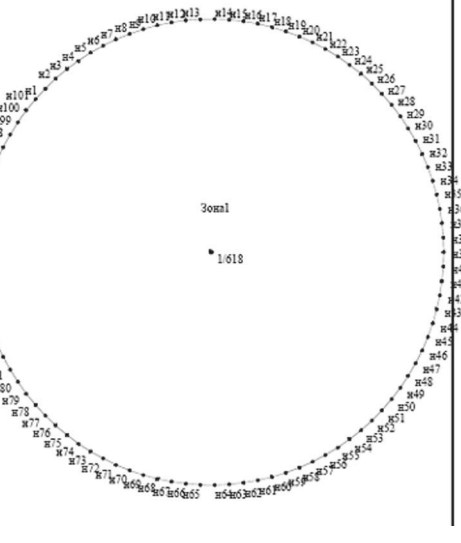


Координаты характерных точек границ первого и второго поясов ЗСО скважины № 1/618

Table with columns: Обозначение характерных точек границ, Координаты (м) в системе координат ГСК 52, and numerical data points for points n1 through n38.

Границы третьего пояса ЗСО водозабора филиала ГБОУ "Нижегородский индустриальный колледж" ДЮОЦ "Красный плес", расположенного в д. Хахалы города областного значения Семенов Нижегородской области

Границы третьего пояса ЗСО водозабора определены гидродинамическими расчетами и имеют в плане форму окружности радиусом 86,0 метров.



Координаты характерных точек границ третьего пояса ЗСО скважины № 1/618

Table with columns: Обозначение характерных точек границ, Координаты (м) в системе координат ГСК 52, and numerical data points for points n1 through n51.

Включен в Реестр нормативных актов органов исполнительной власти Нижегородской области 24 июля 2020 года № в реестре 15342-330-007-01-06/91

МИНИСТЕРСТВО ГРАДОСТРОИТЕЛЬНОЙ ДЕЯТЕЛЬНОСТИ И РАЗВИТИЯ АГЛОМЕРАЦИИ НИЖЕГОРОДСКОЙ ОБЛАСТИ ПРИКАЗ от 09.06.2020 № 07-01-06/91

Об утверждении изменений в Правила

землепользования и застройки сельского поселения Дуденевский сельсовет Богородского муниципального района Нижегородской области

В соответствии со статьями 82, 33 Градостроительного кодекса Российской Федерации, статьей 21 Закона Нижегородской области от 23 декабря 2014 г. № 197-З "О перераспределении отдельных полномочий между органами местного самоуправления муниципальных образований Нижегородской области и органами государственной власти Нижегородской области", пунктом 3.1.10. Положения о министерстве градостроительной деятельности и развития агломераций Нижегородской области, утвержденного постановлением Правительства Нижегородской области от 16 апреля 2020 г. № 308, на основании решения комиссии по подготовке правил землепользования и застройки и иным вопросам землепользования и застройки Нижегородской области (протокол от 24 сентября 2019 г. № 59) приказываю:

1. Утвердить изменения в Правила землепользования и застройки сельского поселения Дуденевский сельсовет Богородского муниципального района Нижегородской области, утвержденные решением сельского Совета Дуденевского сельсовета Богородского муниципального района Нижегородской области от 14 марта 2013 г. № 9 (далее - Правила землепользования и застройки Дуденевского сельсовета) согласно приложению к настоящему приказу.

2. Министерству градостроительной деятельности и развития агломераций Нижегородской области:

2.1. Направить настоящий приказ главе местного самоуправления Дуденевского сельсовета Богородского муниципального района Нижегородской области.

2.2. Направить в Федеральное государственное бюджетное учреждение "Федеральная кадастровая палата Федеральной службы государственной регистрации, кадастра и картографии" по Нижегородской области в электронной форме сведения о границах территориальных зон, содержащее графическое описание местоположения границ территориальных зон и перечень координат этих границ в системе координат, используемой для ведения Единого государственного реестра недвижимости.

2.3. Направить настоящий приказ в государственное бюджетное учреждение Нижегородской области "Институт развития агломерации Нижегородской области" для размещения в государственной информационной системе обеспечения градостроительной деятельности Нижегородской области.

2.4. Разместить настоящий приказ на официальном сайте министерства градостроительной деятельности и развития агломераций Нижегородской области в информационно-телекоммуникационной сети "Интернет".

3. Рекомендовать администрации Дуденевского сельсовета Богородского муниципального района Нижегородской области:

3.1. Обеспечить размещение информации о внесении изменений в Правила землепользования и застройки Дуденевского сельсовета в Федеральной государственной информационной системе территориального планирования в соответствии с требованиями статьи 57.1 Градостроительного кодекса Российской Федерации.

3.2. Обеспечить опубликование настоящих изменений в Правила землепользования и застройки Дуденевского сельсовета в порядке, установленном для официального опубликования муниципальных правовых актов, иной официальной информации.

3.3. Обеспечить размещение настоящих изменений в Правила землепользования и застройки Дуденевского сельсовета на официальном сайте администрации Дуденевского сельсовета Богородского муниципального района Нижегородской области в информационно-телекоммуникационной сети "Интернет".

4. Настоящий приказ вступает в силу со дня его официального опубликования.

Министр М.В.Ракова

ПРИЛОЖЕНИЕ к приказу министерства градостроительной деятельности и развития агломераций Нижегородской области от 29 июня 2020 г. № 07-01-06/91

Изменение в Правила землепользования и застройки сельского поселения Дуденевский сельсовет Богородского муниципального района Нижегородской области, утвержденные решением сельского Совета Дуденевского сельсовета Богородского муниципального района Нижегородской области от 14 марта 2013 г. № 9

- изменить территориальную зону О-1 "зона обслуживания и деловой активности центра сельского поселения", зону Р-4А - "зона зеленых насаждений общего пользования в границах населенных пунктов проектная" на зону Р-1 - "зона рекреационно-природных территорий" для земельных участков с кадастровыми номерами 52-04-00202-12, 52-24-00205-22, 52-24-00205-23, расположенных с западной стороны населенного пункта д. Хабарское Богородского района Нижегородской области.



Включен в Реестр нормативных актов органов исполнительной власти Нижегородской области 24 июля 2020 года № в реестре 15343-330-007-01-06/93

МИНИСТЕРСТВО ГРАДОСТРОИТЕЛЬНОЙ ДЕЯТЕЛЬНОСТИ И РАЗВИТИЯ АГЛОМЕРАЦИИ НИЖЕГОРОДСКОЙ ОБЛАСТИ ПРИКАЗ от 03.07.2020 № 07-01-06/93

Об утверждении изменений в Правила землепользования и застройки сельского поселения Доскинский сельсовет Богородского муниципального района Нижегородской области

В соответствии со статьями 82, 33 Градостроительного кодекса Российской Федерации, статьей 21 Закона Нижегородской области от 23 декабря 2014 г. № 197-З "О перераспределении отдельных полномочий между органами местного самоуправления муниципальных образований Нижегородской области и органами государственной власти Нижегородской области", пунктом 3.1.10. Положения о министерстве градостроительной деятельности и развития агломераций Нижегородской области, утвержденного постановлением Правительства Нижегородской области от 16 апреля 2020 г. № 308, на основании решения комиссии по подготовке правил землепользования и застройки и иным вопросам землепользования и застройки Нижегородской области (протокол от 5 марта 2020 г. № 64) приказываю:

1. Утвердить изменения в Правила землепользования и застройки сельского поселения Доскинский сельсовет Богородского муниципального района Нижегородской области, утвержденные решением сельского Совета Доскинского сельсовета Богородского муниципального района Нижегородской области от 19 февраля 2014 г. № 3 (далее - Правила землепользования и застройки Доскинского сельсовета) согласно приложению к настоящему приказу.

2. Министерству градостроительной деятельности и развития агломераций Нижегородской области:

2.1. Направить настоящий приказ главе местного самоуправления Доскинского сельсовета Богородского муниципального района Нижегородской области.

2.2. Направить в Федеральное государственное бюджетное учреждение "Федеральная кадастровая палата Федеральной службы государственной регистрации, кадастра и картографии" по Нижегородской области в электронной форме сведения о границах территориальных зон, содержащее графическое описание местоположения границ территориальных зон и перечень координат этих границ в системе координат, используемой для ведения Единого государственного реестра недвижимости.

2.3. Направить настоящий приказ в государственное бюджетное учреждение Нижегородской области "Институт развития агломерации Нижегородской области" для размещения в государственной информационной системе обеспечения градостроительной деятельности Нижегородской области.

2.4. Разместить настоящий приказ на официальном сайте министерства градостроительной деятельности и развития агломераций Нижегородской области в информационно-телекоммуникационной сети "Интернет".

3. Рекомендовать администрации Доскинского сельсовета Богородского муниципального района Нижегородской области:

3.1. Обеспечить размещение информации о внесении изменений в Правила землепользования и застройки Доскинского сельсовета в Федеральной государственной информационной системе территориального планирования в соответствии с требованиями статьи 57.1 Градостроительного кодекса Российской Федерации.

3.2. Обеспечить опубликование настоящих изменений в Правила землепользования и застройки Доскинского сельсовета в порядке, установленном для официального опубликования муниципальных правовых актов, иной официальной информации.

3.3. Обеспечить размещение настоящих изменений в Правила землепользования и застройки Доскинского сельсовета на официальном сайте администрации Доскинского сельсовета Богородского муниципального района Нижегородской области в информационно-телекоммуникационной сети "Интернет".

4. Настоящий приказ вступает в силу со дня его официального опубликования.

Министр М.В.Ракова

ПРИЛОЖЕНИЕ к приказу министерства градостроительной деятельности и развития агломераций Нижегородской области от 03 июля 2020 г. № 07-01-06/93

Изменение в Правила землепользования и застройки сельского поселения Доскинский сельсовет Богородского муниципального района Нижегородской области, утвержденные решением сельского Совета Доскинского сельсовета Богородского муниципального района Нижегородской области от 19 февраля 2014 г. № 3

- изменить территориальную зону Ж-1А "Зона застройки индивидуальными жилыми домами проектная" на зону Ж-1 - "Зона застройки индивидуальными жилыми домами" для земельных участков, расположенных по адресу: Нижегородская область, Богородский район, д. Бурцево, коттеджный поселок "Комфорт".



Включен в Реестр нормативных актов органов исполнительной власти Нижегородской области 24 июля 2020 года

№ в реестре 15344-330-007-01-06/86

МИНИСТЕРСТВО ГРАДОСТРОИТЕЛЬНОЙ ДЕЯТЕЛЬНОСТИ И РАЗВИТИЯ АГЛОМЕРАЦИИ НИЖЕГОРОДСКОЙ ОБЛАСТИ ПРИКАЗ от 08.06.2020 № 07-01-06/86

Об утверждении изменений в Правила землепользования и застройки сельского поселения Чернухский сельсовет Кстовского муниципального района Нижегородской области

В соответствии со статьями 82, 33 Градостроительного кодекса Российской Федерации, статьей 21 Закона Нижегородской области от 23 декабря 2014 г. № 197-З "О перераспределении отдельных полномочий между органами местного самоуправления муниципальных образований Нижегородской области и органами государственной власти Нижегородской области", пунктом 3.1.10. Положения о министерстве градостроительной деятельности и развития агломераций Нижегородской области, утвержденного постановлением Правительства Нижегородской области от 16 апреля 2020 г. № 308, на основании решения комиссии по подготовке правил землепользования и застройки и иным вопросам землепользования и застройки Нижегородской области (протокол от 27 декабря 2019 г. № 63) приказываю:

1. Утвердить следующие изменения в Правила землепользования и застройки сельского поселения Чернухский сельсовет Кстовского муниципального района Нижегородской области, утвержденные решением сельского Совета Чернухского сельсовета Кстовского муниципального района Нижегородской области от 20 июля 2017 г. № 93 (далее - Правила землепользования и застройки Чернухского сельсовета):

1.1. Пункт 1 "Минимальные и (или) максимальные размеры земельного участка, в том числе его площадь" таблицы "2. Предельные (минимальные и (или) максимальные) размеры земельных участков и предельные параметры разрешенного строительства, реконструкции объектов капитального строительства", статьи 38. "Градостроительные регламенты. Жилые зоны.", части III "Градостроительные регламенты." территориальной зоны Ж-3 - "Зона для ведения садоводства" изложить в следующей редакции:

- 1) Минимальные и (или) максимальные размеры земельного участка, в том числе его площадь 1) максимальный размер земельного участка для садоводства - 1500 кв. м; 2) минимальный размер земельного участка для садоводства - 200 кв. м; 3) максимальный и минимальный размер земельного участка для иных объектов не подлежит установлению.

2. Министерству градостроительной деятельности и развития агломераций Нижегородской области:

2.1. Направить настоящий приказ главе местного самоуправления Чернухского сельсовета Кстовского муниципального района Нижегородской области.

2.2. Направить в Федеральное государственное бюджетное учреждение "Федеральная кадастровая палата Федеральной службы государственной регистрации, кадастра и картографии" по Нижегородской области в электронной форме сведения о границах территориальных зон, содержащее графическое описание местоположения границ территориальных зон и перечень координат этих границ в системе координат, используемой для ведения Единого государственного реестра недвижимости.

2.3. Разместить настоящий приказ на официальном сайте министерства градостроительной деятельности и развития агломераций Нижегородской области в информационно-телекоммуникационной сети "Интернет".

3. Рекомендовать администрации Чернухского сельсовета Кстовского муниципального района Нижегородской области:

3.1. Обеспечить размещение информации о внесении изменений в Правила землепользования и застройки Чернухского сельсовета в Федеральной государственной информационной системе территориального планирования в соответствии с требованиями статьи 57.1 Градостроительного кодекса Российской Федерации.

3.2. Обеспечить опубликование настоящих изменений в Правила землепользования и застройки Чернухского сельсовета в порядке, установленном для официального опубликования муниципальных правовых актов, иной официальной информации.

3.3. Обеспечить размещение настоящих изменений в Правила землепользования и застройки Чернухского сельсовета на официальном сайте администрации Чернухского сельсовета в информационно-телекоммуникационной сети "Интернет".

4. Настоящий приказ вступает в силу со дня его официального опубликования.

Министр М.В.Ракова

Включен в Реестр нормативных актов органов исполнительной власти Нижегородской области 24 июля 2020 года № в реестре 15345-518-200

УПРАВЛЕНИЕ ГОСУДАРСТВЕННОЙ ОХРАНЫ ОБЪЕКТОВ КУЛЬТУРНОГО НАСЛЕДИЯ НИЖЕГОРОДСКОЙ ОБЛАСТИ ПРИКАЗ от 16.07.2020 № 200

Об утверждении описания местоположения границ защитных зон объектов культурного наследия, расположенных на территории Сосновского района Нижегородской области, режима использования земель в границах защитных зон объектов культурного наследия

В целях обеспечения сохранности объектов культурного наследия регионального значения "Никольская церковь" в с. Лесуново, "Покровская церковь" в с. Панино и "Троицкая церковь" в с. Селитба, расположенных на территории Сосновского района Нижегородской области, руководствуясь статьями 20, 34 Федерального закона от 25 июня 2002 г. № 73-ФЗ "Об объектах культурного наследия (памятниках истории и культуры) народов Российской Федерации", приказываю:

1. Утвердить текстовое и графическое описание местоположения границ защитных зон объектов культурного наследия с перечнем координат характерных точек этих границ, режим использования земель в границах защитных зон объектов культурного наследия регионального значения, расположенных на территории Сосновского района Нижегородской области:

- 1) "Никольская церковь" (с. Лесуново); 2) "Покровская церковь" (с. Панино); 3) "Троицкая церковь" (с. Селитба) согласно приложениям 1, 2 к настоящему приказу.

2. Поручить и.о.начальника отдела государственной охраны и учета объектов культурного наследия А.В.Гонозову организовать работу по направлению в установленном порядке копии настоящего приказа в Федеральную службу государственной охраны, уполномоченный Правительством Российской Федерации на осуществление государственного кадастрового учета, государственной регистрации прав, ведение Единого государственного реестра недвижимости и предоставление сведений, содержащихся в Едином государственном реестре недвижимости, а также в администрацию Сосновского района для размещения в информационной системе обеспечения градостроительной деятельности.

3. Приказ вступает в силу со дня регистрации в Реестре нормативных актов органов исполнительной власти Нижегородской области.

4. Контроль за исполнением настоящего приказа оставляю за собой.

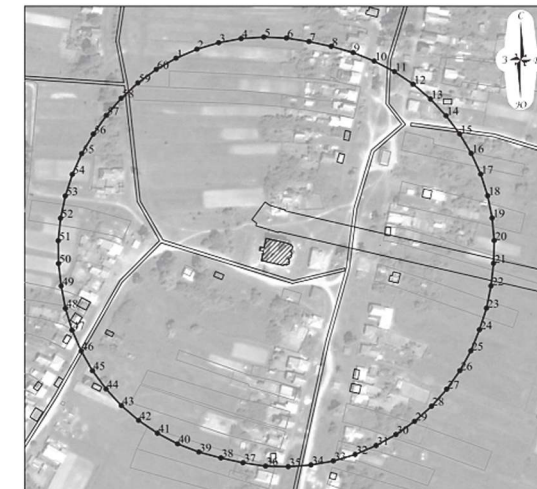
Руководитель Г.В.Мелamed

ПРИЛОЖЕНИЕ 1 к приказу управления государственной охраны объектов культурного наследия Нижегородской области от 16.07.2020 № 200

1. Текстовое описание местоположения границ защитной зоны объекта культурного наследия регионального значения "Никольская церковь" (с. Лесуново)

Граница защитной зоны установлена на расстоянии 200 м от линий внешних стен памятника.

Графическое описание местоположения границ защитной зоны объекта культурного наследия регионального значения "Никольская церковь" (с. Лесуново)



УСЛОВНЫЕ ОБОЗНАЧЕНИЯ:

- объект культурного наследия регионального значения "Никольская церковь"; - граница защитной зоны; - характерная точка границы защитной зоны

Перечень координат характерных точек границы защитной зоны объекта культурного наследия регионального значения "Никольская церковь" (с. Лесуново)

Table with columns: Обозначение характерной (поворотной) точки, X, Y, and numerical data points for points 1 through 25.

(Окончание на 5-й стр.)


(Окончание. Начало на 4 -й стр.)

Table with 4 columns: ID, X, Y, Z. Contains coordinates for the Pокровская церковь.

2. Текстовое описание местоположения границ защитной зоны объекта культурного наследия регионального значения "Покровская церковь" (с. Панино)

Граница защитной зоны установлена на расстоянии 200 м от линий внешних стен памятника.

Графическое описание местоположения границ защитной зоны объекта культурного наследия регионального значения "Покровская церковь" (с. Панино)



УСЛОВНЫЕ ОБОЗНАЧЕНИЯ:

- Legend for the Pокровская церковь map: object of regional significance, protective zone boundary, characteristic point.


Перечень координат характерных точек границы защитной зоны объекта культурного наследия регионального значения "Покровская церковь" (с. Панино)

Table with 3 columns: ID, X, Y. Lists 28 characteristic points for the Pокровская церковь protective zone.

3. Текстовое описание местоположения границ защитной зоны объекта культурного наследия регионального значения "Троицкая церковь" (с. Селитба)

Граница защитной зоны установлена на расстоянии 200 м от линий внешних стен памятника.

Графическое описание местоположения границ защитной зоны объекта культурного наследия регионального значения "Троицкая церковь" (с. Селитба)



УСЛОВНЫЕ ОБОЗНАЧЕНИЯ:

- Legend for the Троицкая церковь map: object of regional significance, protective zone boundary, characteristic point.

Перечень координат характерных точек границы защитной зоны объекта культурного наследия регионального значения "Троицкая церковь" (с. Селитба)

Table with 3 columns: ID, X, Y. Lists 28 characteristic points for the Troitskaya Church protective zone.

ПРИЛОЖЕНИЕ 2 к приказу управления государственной охраны объектов культурного наследия Нижегородской области от 16.07.2020 № 200

Режим использования земель в границах защитных зон объектов культурного наследия

Настоящим Режимом запрещается строительство объектов капитального строительства и реконструкция объектов капитального строительства, связанная с изменением их параметров (высоты, количества этажей, площади), за исключением строительства и реконструкции линейных объектов.

Включен в Реестр нормативных актов органов исполнительной власти Нижегородской области 28 июля 2020 года № в реестре 15351-518-201

УПРАВЛЕНИЕ ГОСУДАРСТВЕННОЙ ОХРАНЫ ОБЪЕКТОВ КУЛЬТУРНОГО НАСЛЕДИЯ НИЖЕГОРОДСКОЙ ОБЛАСТИ ПРИКАЗ от 16.07.2020 № 201

Об утверждении описания местоположения границ защитных зон объектов культурного наследия, расположенных на территории городского округа город Бор Нижегородской области, режима использования земель в границах защитных зон объектов культурного наследия

В целях обеспечения сохранности объектов культурного наследия регионального значения "Сергиевская церковь" (ул. Ленина), "Знаменская церковь" (ул. Ленина), "Дом священника" (ул. Луначарского, 17), "Дом Королева" (ул. Папанина, 10) в г. Бор, "Никольская церковь" в д. Заскочка, "Владимирская церковь" в с. Кресты, "Старообрядческая молельня (Кантауровский сельсовет)" в д. Попово, "Комплекс, построенный на средства Н.А. Бугрова" в д. Попово (Кантауровская с/а), "Церковь Симеона Столпника" в с. Развилье, "Казанская церковь" в с. Рожново, "Церковь Происхождения Древнего Животворящего Креста" в с. Спасское, "Богадельня для старообрядцев, построенная на средства Н.А. Бугрова" в д. Филипповское, "Скит Малиновский (комплекс)" в 1,5 км северо-восточнее с. Филипповка, "Спасо-Преображенская церковь" в д. Чернотская Пустынь, "Спасская церковь" в с. Чистое Поле, "Тихоновская церковь" в с. Юрасово и объекта культурного наследия федерального значения "Дом Деманина (деревянный)" Ямновский сельсовет, д. Вязлика, д. 51) в городе областного значения Бор, расположенных на территории городского округа город Бор Нижегородской области, руководствуясь статьями 20, 34 Федерального закона от 25 июня 2002 г. № 73-ФЗ "Об объектах культурного наследия (памятниках истории и культуры) народов Российской Федерации", приказываю:

- 1) Утвердить текстовое и графическое описание местоположения границ защитных зон объектов культурного наследия с перечнем координат характерных точек этих границ, режим использования земель в границах защитных зон объектов культурного наследия регионального значения: 1) "Сергиевская церковь" (ул. Ленина); 2) "Знаменская церковь" (ул. Ленина); 3) "Дом священника" (ул. Луначарского, 17); 4) "Дом Королева" (ул. Папанина, 10) в г. Бор; 5) "Никольская церковь" (д. Заскочка); 6) "Владимирская церковь" (с. Кресты); 7) "Старообрядческая молельня (Кантауровский сельсовет)" (д. Попово); 8) "Комплекс, построенный на средства Н.А. Бугрова" (д. Попово (Кантауровская с/а)); 9) "Церковь Симеона Столпника" (с. Развилье); 10) "Казанская церковь" (с. Рожново); 11) "Церковь Происхождения Древнего Животворящего Креста" (с. Спасское); 12) "Богадельня для старообрядцев, построенная на средства Н.А. Бугрова" (д. Филипповское); 13) "Скит Малиновский (комплекс)" (в 1,5 км северо-восточнее с. Филипповка); 14) "Спасо-Преображенская церковь" (д. Чернотская Пустынь); 15) "Спасская церковь" (с. Чистое Поле); 16) "Тихоновская церковь" (с. Юрасово); 17) "Дом Деманина (деревянный)" (город областного значения Бор, Ямновский сельсовет, д. Вязлика, д. 51)

согласно приложениям 1, 2 к настоящему приказу. 2. Поручить и.о. начальника отдела государственной охраны и учета объектов культурного наследия А.В.Гонзозову организовать работу по направлению в установленном порядке копии настоящего приказа в федеральный орган исполнительной власти, уполномоченный Правительством Российской Федерации на осуществление государственного кадастрового учета, государственной регистрации прав, ведение Единого государственного реестра недвижимости и предоставление сведений, содержащихся в Едином государственном реестре недвижимости, а также в администрацию городского округа город Бор для размещения в информационной системе обеспечения градостроительной деятельности.

3. Приказ вступает в силу со дня регистрации в Реестре нормативных актов органов исполнительной власти Нижегородской области.

4. Контроль за исполнением настоящего приказа оставляю за собой.

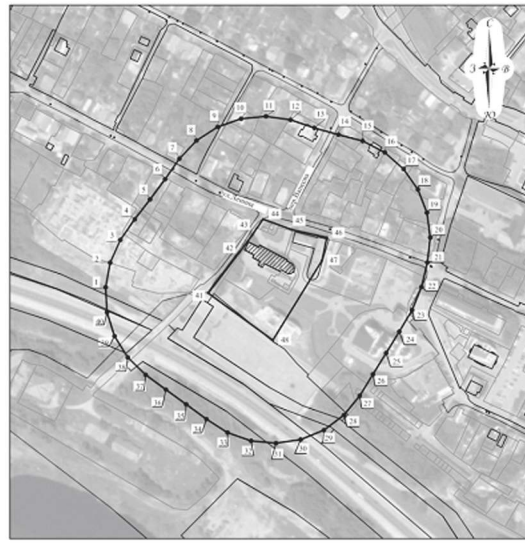
Руководитель Г.В.Меламед

ПРИЛОЖЕНИЕ 1 к приказу управления государственной охраны объектов культурного наследия Нижегородской области от 16.07.2020 № 201

1. Текстовое описание местоположения границ защитной зоны объекта культурного наследия регионального значения "Сергиевская церковь" (г. Бор, ул. Ленина)

Граница защитной зоны установлена на расстоянии 100 м от внешней границы территории памятника, утвержденной постановлением Законодательного Собрания Нижегородской области от 16 сентября 1999 г. № 287 "Об утверждении границ территории памятника истории и культуры - Сергиевской церкви в г. Бор Нижегородской области, режимов ее содержания и использования"

Графическое описание местоположения границ защитной зоны объекта культурного наследия регионального значения "Сергиевская церковь" (г. Бор, ул. Ленина)



УСЛОВНЫЕ ОБОЗНАЧЕНИЯ:

- Legend for the Сергиевская церковь map: object of regional significance, protective zone boundary, characteristic point.

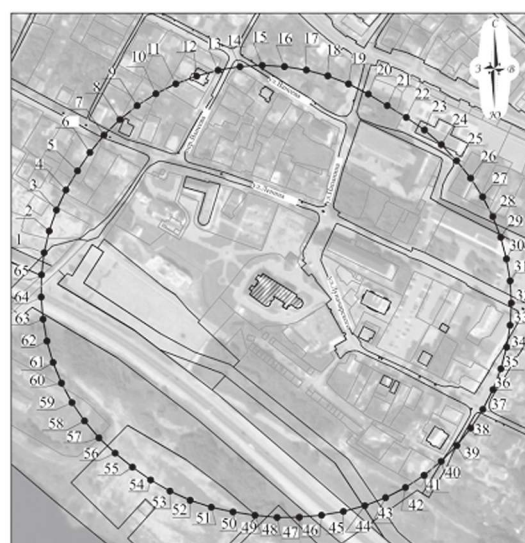
Перечень координат характерных точек границы защитной зоны объекта культурного наследия регионального значения "Сергиевская церковь" (г. Бор, ул. Ленина)

Table with 3 columns: ID, X, Y. Lists 25 characteristic points for the Sergievskaya Church protective zone.

2. Текстовое описание местоположения границ защитной зоны объекта культурного наследия регионального значения "Знаменская церковь" (г. Бор, ул. Ленина)

Граница защитной зоны установлена на расстоянии 200 м от линий внешних стен памятника.

Графическое описание местоположения границ защитной зоны объекта культурного наследия регионального значения "Знаменская церковь" (г. Бор, ул. Ленина)



УСЛОВНЫЕ ОБОЗНАЧЕНИЯ:

- Legend for the Знаменская церковь map: object of regional significance, protective zone boundary, characteristic point.

- граница защитной зоны



- характерная точка границы защитной зоны



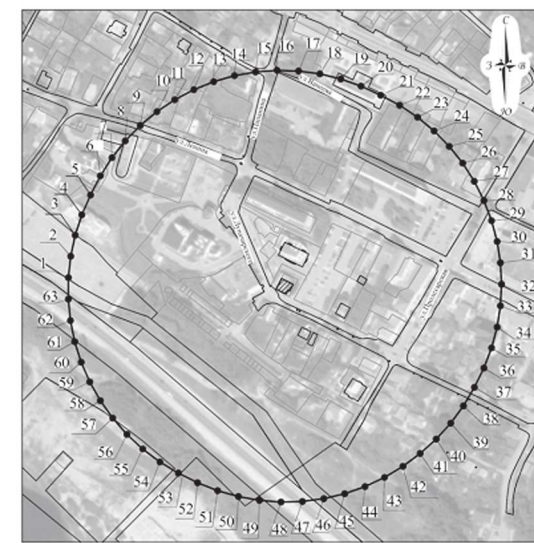
Перечень координат характерных точек границы защитной зоны объекта культурного наследия регионального значения "Знаменская церковь" (г. Бор, ул. Ленина)

Table with 3 columns: ID, X, Y. Lists 31 characteristic points for the Znamenskaya Church protective zone.

3. Текстовое описание местоположения границ защитной зоны объекта культурного наследия регионального значения "Дом священника" (г. Бор, ул. Луначарского, 17)

Граница защитной зоны установлена на расстоянии 200 м от линий внешних стен памятника.

Графическое описание местоположения границ защитной зоны объекта культурного наследия регионального значения "Дом священника" (г. Бор, ул. Луначарского, 17)



УСЛОВНЫЕ ОБОЗНАЧЕНИЯ:

- Legend for the Дом священника map: object of regional significance, protective zone boundary, characteristic point.

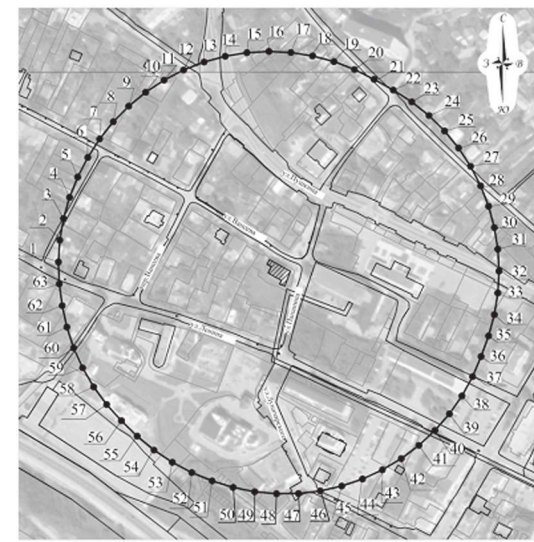
Перечень координат характерных точек границы защитной зоны объекта культурного наследия регионального значения "Дом священника" (г. Бор, ул. Луначарского, 17)

Table with 3 columns: ID, X, Y. Lists 31 characteristic points for the Dom Svyatennika protective zone.

4. Текстовое описание местоположения границ защитной зоны объекта культурного наследия регионального значения "Дом Королева" (г. Бор, ул. Папанина, 10)

Граница защитной зоны установлена на расстоянии 200 м от линий внешних стен памятника.

Графическое описание местоположения границ защитной зоны объекта культурного наследия регионального значения "Дом Королева" (г. Бор, ул. Папанина, 10)



УСЛОВНЫЕ ОБОЗНАЧЕНИЯ:

- Legend for the Дом Королева map: object of regional significance, protective zone boundary, characteristic point.

Перечень координат характерных точек границы защитной зоны объекта культурного наследия регионального значения "Дом Королева" (г. Бор, ул. Папанина, 10)

Table with 3 columns: ID, X, Y. Lists 7 characteristic points for the Dom Koroleva protective zone.

(Продолжение на 6-й стр.)

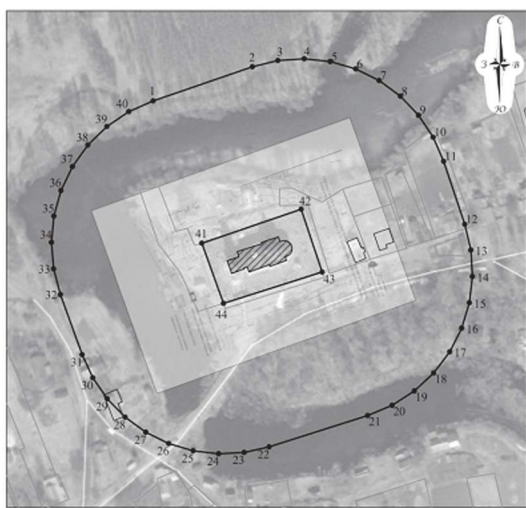
(Продолжение. Начало на 5 -й стр.)

Table with 3 columns: Line number, X coordinate, Y coordinate. Contains data for items 8-36.

5. Текстовое описание местоположения границ защитной зоны объекта культурного наследия регионального значения "Никольская церковь" (д. Заскочиха)

Граница защитной зоны установлена на расстоянии 100 м от внешней границы территории памятника, утвержденной постановлением Администрации Нижегородской области от 17 июля 2001 г. № 177 "Об установлении территории памятника истории и культуры - Никольской церкви в селе Заскочиха Борского района и его охранной зоны, утверждении режимов их содержания и использования"

Графическое описание местоположения границ защитной зоны объекта культурного наследия регионального значения "Никольская церковь" (д. Заскочиха)



УСЛОВНЫЕ ОБОЗНАЧЕНИЯ:

- объект культурного наследия регионального значения "Никольская церковь"
- граница защитной зоны
- характерная точка границы защитной зоны


Перечень координат характерных точек границы защитной зоны объекта культурного наследия регионального значения "Никольская церковь" (д. Заскочиха)

Table with 3 columns: Line number, X coordinate, Y coordinate. Contains data for items 1-22.

6. Текстовое описание местоположения границ защитной зоны объекта культурного наследия регионального значения "Владимирская церковь" (с. Кресты)

Граница защитной зоны установлена на расстоянии 200 м от линий внешних стен памятника.

Графическое описание местоположения границ защитной зоны объекта культурного наследия регионального значения "Владимирская церковь" (с. Кресты)



УСЛОВНЫЕ ОБОЗНАЧЕНИЯ:

- объект культурного наследия регионального значения "Владимирская церковь"
- граница защитной зоны
- характерная точка границы защитной зоны

Перечень координат характерных точек границы защитной зоны объекта культурного наследия регионального значения "Владимирская церковь" (с. Кресты)


Table with 3 columns: Line number, X coordinate, Y coordinate. Contains data for items 1-23.

Table with 3 columns: Line number, X coordinate, Y coordinate. Contains data for items 53-57.

7. Текстовое описание местоположения границ защитной зоны объекта культурного наследия регионального значения "Старообрядческая молельня (Кантауровский сельсовет)" (д. Попово)

Граница защитной зоны установлена на расстоянии 200 м от линий внешних стен памятника.

Графическое описание местоположения границ защитной зоны объекта культурного наследия регионального значения "Старообрядческая молельня (Кантауровский сельсовет)" (д. Попово)



УСЛОВНЫЕ ОБОЗНАЧЕНИЯ:

- объект культурного наследия регионального значения "Старообрядческая молельня (Кантауровский сельсовет)"
- граница защитной зоны
- характерная точка границы защитной зоны


Перечень координат характерных точек границы защитной зоны объекта культурного наследия регионального значения "Старообрядческая молельня (Кантауровский сельсовет)" (д. Попово)

Table with 3 columns: Line number, X coordinate, Y coordinate. Contains data for items 1-29.

8. Текстовое описание местоположения границ защитной зоны объекта культурного наследия регионального значения "Комплекс, построенный на средства Н.А. Бугрова" (д. Попово (Кантауровская с/а))

Граница защитной зоны установлена на расстоянии 200 м от линии общего контура ансамбля, образуемого соединением внешних точек наиболее удаленных элементов ансамбля.

Графическое описание местоположения границ защитной зоны объекта культурного наследия регионального значения "Комплекс, построенный на средства Н.А. Бугрова" (д. Попово (Кантауровская с/а))



УСЛОВНЫЕ ОБОЗНАЧЕНИЯ:

- объект культурного наследия регионального значения "Комплекс, построенный на средства Н.А. Бугрова"
- граница защитной зоны
- характерная точка границы защитной зоны

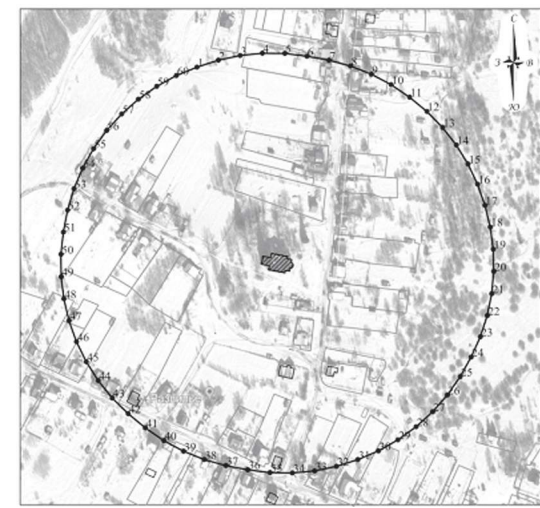
Перечень координат характерных точек границы защитной зоны объекта культурного наследия регионального значения "Комплекс, построенный на средства Н.А. Бугрова" (д. Попово (Кантауровская с/а))

Table with 3 columns: Line number, X coordinate, Y coordinate. Contains data for items 1-35.

9. Текстовое описание местоположения границ защитной зоны объекта культурного наследия регионального значения "Церковь Симеона Столпника" (с. Развилье)

Граница защитной зоны установлена на расстоянии 200 м от линий внешних стен памятника.

Графическое описание местоположения границ защитной зоны объекта культурного наследия регионального значения "Церковь Симеона Столпника" (с. Развилье)



УСЛОВНЫЕ ОБОЗНАЧЕНИЯ:

- объект культурного наследия регионального значения "Церковь Симеона Столпника"
- граница защитной зоны
- характерная точка границы защитной зоны

Перечень координат характерных точек границы защитной зоны объекта культурного наследия регионального значения "Церковь Симеона Столпника" (с. Развилье)

Table with 3 columns: Line number, X coordinate, Y coordinate. Contains data for items 1-60.

10. Текстовое описание местоположения границ защитной зоны объекта культурного наследия регионального значения "Казанская церковь" (с. Рожново)

Граница защитной зоны установлена на расстоянии 200 м от линий внешних стен памятника.

Графическое описание местоположения границ защитной зоны объекта культурного наследия регионального значения "Казанская церковь" (с. Рожново)



УСЛОВНЫЕ ОБОЗНАЧЕНИЯ:

- объект культурного наследия регионального значения "Казанская церковь"
- граница защитной зоны
- характерная точка границы защитной зоны

Перечень координат характерных точек границы защитной зоны объекта культурного наследия регионального значения "Казанская церковь" (с. Рожново)

Table with 3 columns: Line number, X coordinate, Y coordinate. Contains data for items 1-34.

11. Текстовое описание местоположения границ защитной зоны объекта культурного наследия регионального значения "Церковь Происхождения Древнего Животворящего Креста" (с. Спасское)

Граница защитной зоны установлена на расстоянии 200 м от линий внешних стен памятника.

Графическое описание местоположения границ защитной зоны объекта культурного наследия регионального значения "Церковь Происхождения Древнего Животворящего Креста" (с. Спасское)



(Продолжение на 7-й стр.)

(Продолжение. Начало на 6 -й стр.)

УСЛОВНЫЕ ОБОЗНАЧЕНИЯ:

- объект культурного наследия регионального значения "Церковь Происхождения Древнего Животворящего Креста"
- граница защитной зоны
- характерная точка границы защитной зоны

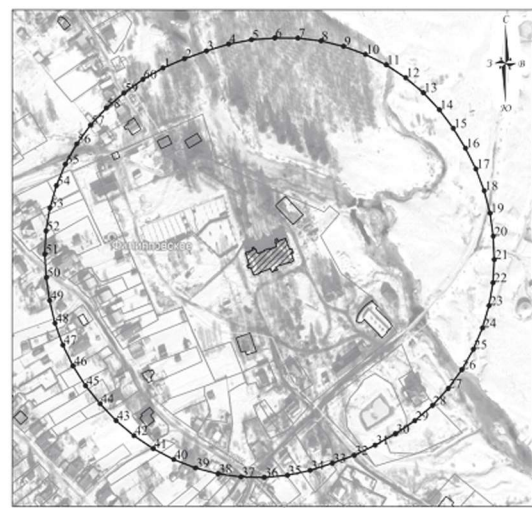
Перечень координат характерных точек границы защитной зоны объекта культурного наследия регионального значения "Церковь Происхождения Древнего Животворящего Креста" (с. Спаское)

Table with columns: Обозначение характерной (поворотной) точки, Координаты характерных точек в МСК-52 (X, Y), and numerical coordinates.

12. Текстовое описание местоположения границ защитной зоны объекта культурного наследия регионального значения "Богадельня для старообрядцев, построенная на средства Н.А. Бугрова" (д. Филипповское)

Граница защитной зоны установлена на расстоянии 200 м от линий внешних стен памятника.

Графическое описание местоположения границ защитной зоны объекта культурного наследия регионального значения "Богадельня для старообрядцев, построенная на средства Н.А. Бугрова" (д. Филипповское)



УСЛОВНЫЕ ОБОЗНАЧЕНИЯ:

- объект культурного наследия регионального значения "Богадельня для старообрядцев, построенная на средства Н.А. Бугрова"
- граница защитной зоны
- характерная точка границы защитной зоны


Перечень координат характерных точек границы защитной зоны объекта культурного наследия регионального значения "Богадельня для старообрядцев, построенная на средства Н.А. Бугрова" (д. Филипповское)

Table with columns: Обозначение характерной (поворотной) точки, Координаты характерных точек в МСК-52 (X, Y), and numerical coordinates.

13. Текстовое описание местоположения границ защитной зоны объекта культурного наследия регионального значения "Скит Малиновский (комплекс)" (в 1,5 км северо-восточнее с. Филипповка)

Граница защитной зоны установлена на расстоянии 150 м от внешних границ территории ансамбля, установленного постановлением Законодательного Собрания Нижегородской области от 21 июня 1994 г. № 41 "Об объявлении находящихся на территориях Борского и Выксунского районов монастырских комплексов, имеющих историческую, культурную и научную ценность, памятниками истории и культуры областного значения."

Графическое описание местоположения границ защитной зоны объекта культурного наследия регионального значения "Скит Малиновский (комплекс)" (в 1,5 км северо-восточнее с. Филипповка)



УСЛОВНЫЕ ОБОЗНАЧЕНИЯ:

- объект культурного наследия регионального значения "Скит Малиновский (комплекс)"
- граница защитной зоны
- характерная точка границы защитной зоны

Перечень координат характерных точек границы защитной зоны объекта культурного наследия регионального значения "Скит Малиновский (комплекс)" (в 1,5 км северо-восточнее с. Филипповка)

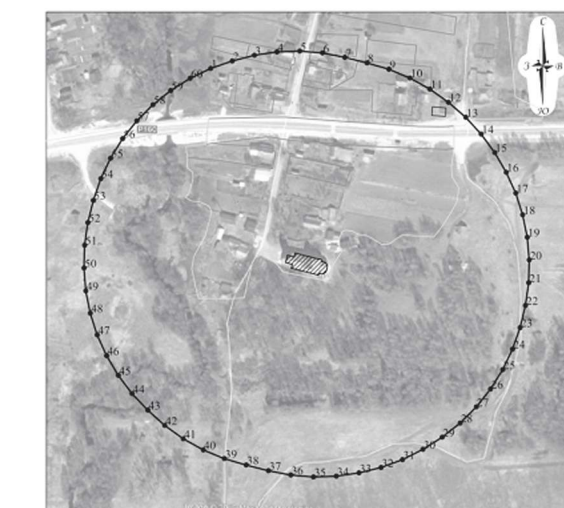
Table with columns: Обозначение характерной (поворотной) точки, Координаты характерных точек в МСК-52 (X, Y), and numerical coordinates.

Table with columns: Обозначение характерной (поворотной) точки, Координаты характерных точек в МСК-52 (X, Y), and numerical coordinates.

14. Текстовое описание местоположения границ защитной зоны объекта культурного наследия регионального значения "Спасо-Преображенская церковь" (д. Чернотолская Пустынь)

Граница защитной зоны установлена на расстоянии 200 м от линий внешних стен памятника.

Графическое описание местоположения границ защитной зоны объекта культурного наследия регионального значения "Спасо-Преображенская церковь" (д. Чернотолская Пустынь)



УСЛОВНЫЕ ОБОЗНАЧЕНИЯ:

- объект культурного наследия регионального значения "Спасо-Преображенская церковь"
- граница защитной зоны
- характерная точка границы защитной зоны


Перечень координат характерных точек границы защитной зоны объекта культурного наследия регионального значения "Спасо-Преображенская церковь" (д. Чернотолская Пустынь)

Table with columns: Обозначение характерной (поворотной) точки, Координаты характерных точек в МСК-52 (X, Y), and numerical coordinates.

15. Текстовое описание местоположения границ защитной зоны объекта культурного наследия регионального значения "Спасская церковь" (с. Чистое Поле)

Граница защитной зоны установлена на расстоянии 200 м от линий внешних стен памятника.

Графическое описание местоположения границ защитной зоны объекта культурного наследия регионального значения "Спасская церковь" (с. Чистое Поле)



УСЛОВНЫЕ ОБОЗНАЧЕНИЯ:

- объект культурного наследия регионального значения "Спасская церковь"
- граница защитной зоны
- характерная точка границы защитной зоны

Перечень координат характерных точек границы защитной зоны объекта культурного наследия регионального значения "Спасская церковь" (с. Чистое Поле)


Table with columns: Обозначение характерной (поворотной) точки, Координаты характерных точек в МСК-52 (X, Y), and numerical coordinates.

Table with columns: Обозначение характерной (поворотной) точки, Координаты характерных точек в МСК-52 (X, Y), and numerical coordinates.

16. Текстовое описание местоположения границ защитной зоны объекта культурного наследия регионального значения "Тихоновская церковь" (с. Юрасово)

Граница защитной зоны установлена на расстоянии 200 м от линий внешних стен памятника.

Графическое описание местоположения границ защитной зоны объекта культурного наследия регионального значения "Тихоновская церковь" (с. Юрасово)



УСЛОВНЫЕ ОБОЗНАЧЕНИЯ:

- объект культурного наследия регионального значения "Тихоновская церковь"
- граница защитной зоны
- характерная точка границы защитной зоны


Перечень координат характерных точек границы защитной зоны объекта культурного наследия регионального значения "Тихоновская церковь" (с. Юрасово)

Table with columns: Обозначение характерной (поворотной) точки, Координаты характерных точек в МСК-52 (X, Y), and numerical coordinates.

17. Текстовое описание местоположения границ защитной зоны объекта культурного наследия федерального значения "Дом Деманина (деревянный)" (город областного значения Бор, Ямновский сельсовет, д. Вязилка, д. 51)

Граница защитной зоны установлена на расстоянии 200 м от линий внешних стен памятника.

Графическое описание местоположения границ защитной зоны объекта культурного наследия федерального значения "Дом Деманина (деревянный)" (город областного значения Бор, Ямновский сельсовет, д. Вязилка, д. 51)



УСЛОВНЫЕ ОБОЗНАЧЕНИЯ:

- объект культурного наследия федерального значения "Дом Деманина (деревянный)"
- граница защитной зоны
- характерная точка границы защитной зоны

Перечень координат характерных точек границы защитной зоны объекта культурного наследия федерального значения "Дом Деманина (деревянный)" (город областного значения Бор, Ямновский сельсовет, д. Вязилка, д. 51)

Table with columns: Обозначение характерной (поворотной) точки, Координаты характерных точек в ГСК52 (X, Y), and numerical coordinates.

