Год основания – 1917

Учредитель – Правительство области

нижегородская ПРАВДА

ДЕЛОВАЯ ГАЗЕТА

14 ДЕКАБРЯ 2020 года

ПОНЕДЕЛЬНИК, № 98 (26541)

ОФИЦИАЛЬНЫЙ ОТДЕЛ

№ 49 (1254) 2020 год

НА ЗАКОННЫХ ОСНОВАНИЯХ

Удалёнка прочно вошла в нашу трудовую жизнь. Пандемия не только заставила освоить этот формат работы даже тех, кто о нём не помышлял, но и привела к его закреплению на законодательном уровне. На днях президент Владимир Путин подписал закон о дистанционной работе, защищающий права сотрудников на удалёнке. Так какие права и обязанности обрели работники и работодатели?

Теперь права тех, кто работает удалённо, будут защищены.

Фото Александра ВОЛОЖАНИНА

Держать дистанцию

ПЯТЬ ГЛАВНЫХ ВОПРОСОВ ОБ УДАЛЁННОЙ РАБОТЕ

? ЧТО ТАКОЕ ДИСТАНЦИОННАЯ РАБОТА

Законом определяется три категории дистанционной работы. Во-первых, удалёнка может быть постоянной, и никаких тебе выездов в офис. Можно купить пижамы разных цветов и не краситься. Если удалёнка постоянная, то с работником с самого начала заключают договор, в котором прописывают, что он будет работать дистанционно.

Во-вторых, занятость может быть комбинированной. То есть в какие-то дни сотрудник работает в офисе, а в какие-то – дистанционно. Всё это тоже стоит обговорить и определить заранее.

И, наконец, в-третьих: дистанционная работа может быть временной либо по желанию работника, либо по объективным причинам у работодателя, либо же в различных ЧС: катастрофа, пожар и прочие случаи, когда есть угроза жизни. Собственно, пандемия как раз стала такой нештатной ситуацией, когда переход на удалёнку оказался вынужденным. В подобных ситуациях работодатель имеет право перевести сотрудников на дистанционку без их согласия. Такая временная дистанционная работа не может длиться больше шести месяцев.

? КТО ДОЛЖЕН ОБЕСПЕЧИТЬ ОБОРУДОВАНИЕ ДЛЯ РАБОТЫ

Необходимое оборудование – это задача для работодателя. То есть если сотруднику на удалёнке для работы нужен компьютер и принтер, то этим его должно обеспечить начальство.

Если сотрудник вынужден сам покупать оборудование, то работодатель должен выплатить компенсацию, как и в случае использования работником своего оборудования. Расходники – тоже материальная ответственность работодателя.

Кроме того, если речь идёт о временной дистанционной работе, а у сотрудника нет нужных навыков, чтобы выполнять свою работу удалённо, то работодатель должен его обучить.

? МОГУТ ЛИ СНИЗИТЬ ЗАРПЛАТУ ПРИ ПЕРЕВОДЕ НА УДАЛЁНКУ

Дистанционная работа – точно такая же работа, как и любая другая. Обязанностей меньше не становится, и зарплата не может быть снижена.

Скорее всего, вопрос о зарплате может возникнуть, если сотрудника переводят на удалёнку временно, в исключительных обстоятельствах. Но и в этом случае закон гласит, что задачи перед сотрудником остаются те же, поэтому заработная плата снижена быть не может.

Для других видов дистанционки актуален вопрос с оплатой командировок. Командировка должна оплачиваться. Так, например, если сотрудник живёт в одном городе, а работодатель в другом, и он вызывает сотрудника к себе, то это считается командировкой и будет оплачиваться.

? КАКОЙ ОТПУСК ПОЛОЖЕН ПРИ ДИСТАНЦИОННОЙ РАБОТЕ

Те, кто работают на удалёнке, могут рассчитывать на такой же отпуск, как любые другие сотрудники – не менее 28 рабочих дней ежегодно.

Что касается отдыха между работой, то режим работы, периодичность, продолжительность могут определяться локальным нормативным актом. В противном случае дистанционный сотрудник сам решает, сколько времени в день, через какие промежутки он работает и отдыхает и в какое время, например, обедает.

Вопреки противоречивым публикациям в СМИ, за дистанционными сотрудниками закрепляется право на офлайн. То есть, грубо говоря, это право отключить телефон и компьютер, когда рабочее время вышло. Всё взаимодействие между сотрудником на удалёнке и работодателем включается в рабочее время.

Если общение с начальством выходит за рамки рабочего времени, то происходит это только с письменного согласия сотрудника и оплачивается как сверхурочная работа. Первые два часа оплачиваются в полуторном размере, последующие – в двойном размере. По крайней мере, так гласит закон.

Более трети сотрудников на удалёнке хотят работать дистанционно и после пандемии.

? ЗА ЧТО МОГУТ УВОЛИТЬ

В целом причины для увольнения могут быть такими же, что и для офлайн-сотрудников. Трудовая дисциплина должна соблюдаться в любом случае. Но есть свои особенности.

Например, как уволить за прогул на удалёнке? Никак. Но если сотрудник не выходит на связь с начальником больше двух рабочих дней без уважительной причины, это может стать поводом для увольнения.

Новым основанием для увольнения может стать переезд. Если дистанционный сотрудник переехал и поэтому не может выполнять свои обязанности или выполнять их на тех же условиях, то его могут уволить.

– Многие организации перешли на удалённую работу, и, думаю, что большая часть из них будет использовать дистанционный формат после снятия ограничений, – отметил председатель комитета Законодательного собрания Нижегородской области по агропромышленному комплексу Игорь Тюрин. – Очень важно закрепить на законодательном уровне все права и полномочия как работодателя, так и работника. Что касается производственных предприятий, как руководитель хлебозавода могу отметить, что для нас различные форматы удалённой работы неприемлемы. Это обусловлено тем, что каждый работник завязан непосредственно на самом производстве. Невозможно, находясь дома, принять сырьё или отгрузить продукцию, тем более её произвести. А вот в сфере IT, например, дистанционная работа становится всё более популярной и востребованной. В связи с этим возникает потребность корректировки действующих законов под современные реалии.

Закон вступает в силу с 1 января 2021 года.

Марина УХАБОВА

АКТУАЛЬНО

Нацпроекты идут с опережением

В Нижегородской области завершено благоустройство 123 общественных пространств. Работы идут в рамках нацпроекта «Жильё и городская среда». Реализацию этого и других нацпроектов в регионе обсудили в ходе рабочей встречи министр строительства и жилищно-коммунального хозяйства Российской Федерации Ирек Файзуллин и губернатор Глеб Никитин.

До конца года планируется благоустроить 129 общественных пространств и 164 дворовые территории. Полностью завершить работы планируется до 20 декабря.

Министр и губернатор также обсудили федеральный проект «Оздоровление Волги» нацпроекта «Экология», в рамках которого Минстрой России выделил Нижегородской области дополнительно почти 1,3 млрд рублей.

– Сейчас Нижегородская область – лидер среди регионов России по количеству реализуемых проектов. Ведутся строительство и модернизация 30 объектов водоотведения, – сказал Глеб Никитин.

Ещё одной темой встречи стала ситуация с решением проблем обманутых дольщиков в регионе. В 2020 году удастся восстановить права около 5000 граждан.

– За последние годы реализованы большие инфраструктурные проекты, которые важны не только для жителей и гостей города, но и для всей страны, – отметил Ирек Файзуллин.

Нижегородцы научились строить бизнес

Более 12,5 тысячи человек приняли участие в главном бизнес-проекте года – «Популяризация предпринимательства» в Нижегородской области. Итоговый форум проекта прошёл в онлайн-формате.

Одним из самых популярных направлений «Популяризации предпринимательства» нацпроекта «Малое и среднее предпринимательство и поддержка индивидуальной предпринимательской инициативы» стал конкурс бизнес-проектов «Идея на миллион». Всего было подано 1005 идей.

Участники могли бесплатно зарегистрировать свои ООО и ИП. Такой возможностью воспользовались 315 участников.

– Те мероприятия, которые проводились в рамках проекта «Популяризация предпринимательства», открыли для людей разных возрастов новые возможности, и, уверен, мы ещё услышим о проектах, которые в этом году были только на стадии идеи, – отметил заместитель губернатора Нижегородской области Андрей Саносян.

Ещё одним направлением проекта «Популяризация предпринимательства» стала программа бизнес-наставничества, в которой приняли участие 202 предпринимателя.

Обучение основам бизнеса прошли 2,5 тысячи молодых людей в возрасте от 14 до 17 лет из районов области.

Марина УХАБОВА

УЧИТЬСЯ НАДО

По полной программе

Усовершенствование искусственного интеллекта, компьютерных технологий, подготовка современных IT-специалистов – такие революционные задачи будет решать Центр компетенций OneAPI, который откроется в 2021 году на базе Нижегородского государственного университета имени Лобачевского при участии компании Intel. Центр позволит проводить исследования, которые могут стать основой для новых открытий в прикладной и фундаментальной физике.

Новые технологии позволят продвинуться в исследованиях по физике.

ПЛАТФОРМА ДЛЯ НАУЧНЫХ РАСЧЁТОВ

Возможности компьютеров сегодня практически безграничны. По словам директора института информационных технологий, математики и механики университета имени Лобачевского профессора Виктора Гергеля, суперкомпьютер за одну секунду способен сделать вычисления, на которые всему человечеству, всем семи миллиардам жителей земного шара потребовалась бы тысяча лет. Однако техника развивается очень быстро, постоянно появляются всё новые и новые компьютеры, а программное обеспечение приходится создавать каждый раз заново, и это тяжёлый труд.

– По статистике, от всего программного кода, созданного с 60-х годов, используется менее одной сотой, в большинстве случаев разработка потом не используется, – говорит Виктор Гергель. – Это происходит из-за непрерывного развития компьютерных систем, и чтобы программное обеспечение эффективно работало на новой компьютерной платформе, приходится начинать с нуля. Это тормозит, мешает продвижению вперёд. Теперь с использованием этой технологии мы попробуем разработать программу, которая сможет работать на любых процессорах и на различных ускорителях. Это поможет снизить затраты на программное обеспечение.

ФИЗИКА В БОЛЬШИХ ДАННЫХ

OneAPI – новая модель программирования, которая даёт возможность быстро адаптировать (портировать) приложения для работы на разных аппаратных платформах. Эта разработка технологии Intel представляет значительный шаг в развитии сложного программного обеспечения.

В научную группу по подготовке программного обеспечения войдут преподаватели, аспиранты, студенты старших курсов. Результаты исследований будут доступны для всех студентов, большая часть материалов будет выкладываться в интернете. Используя возможности OneAPI, исследовательские команды университета получат возможность выбирать наиболее подходящую платформу для проведения научных расчётов и быстро адаптировать программное обеспечение, не переписывая его код заново.

ПРОГРАММИРОВАНИЕ НА МИРОВОМ УРОВНЕ

Создание Центра компетенций направлено также на развитие профильного образования в России и подготовку нового поколения разработчиков в сфере высокопроизводительных вычислений.

Новый учебный курс по программированию, основанный на подходах OneAPI, вой-дёт в учебный план магистерских программ университета и поможет в подготовке специалистов с навыками программирования, востребованными во всём мире. В университете планируется подготовить более 1500 студентов в области новых перспективных компьютерных технологий.

– Создание Центра компетенций OneAPI расширит научную экспертизу университета и позволит решать более сложные исследовательские задачи в области классических и квантовых систем с использованием возможностей различных аппаратных платформ, – говорит проректор по научной работе ННГУ Михаил Иванченко. – Помимо этого участие Центра компетенций в образовательной деятельности поможет укрепить позиции университета как одного из ведущих учебных заведений России.

Алина МАЛИНИНА

ИСТОРИЧЕСКИЙ МОМЕНТ

Энергия «Волги»

Мы заканчиваем изучать историю Балахнинского бумкомбината по публикациям в федеральных СМИ и вспоминаем, как предприятию удалось преодолеть один из самых серьёзных кризисов – энергетический.

ЭФФЕКТ МОДЕРНИЗАЦИИ

В течение нескольких лет федеральная пресса обходила молчанием деятельность комбината и только в 2015 году возвратилась к этой теме в связи с тем, что «в Балахне будут уволены 850 работников бумкомбината». Причина в том, что «предприятие частично закрывается с целью проведения модернизации. Суть планируемой модернизации: ощутимо подорожавшую в последнее время целлюлозу планируется заменить термомеханической бумажной массой, которая способна улучшить качественные показатели продукции и придать газетной бумаге особый лоск» («Комсомольская правда», 14.04.2015). Эта модернизация создала серьёзные проблемы в городке, где проживает всего 76 тысяч человек.

Уже в мае того же года «ОАО «Волга» выпустило опытную партию газетной бумаги из 100%-й термомеханической массы» («Коммерсантъ», 22.05.2015).

А в конце года «Ростехнадзор оштрафовал балахнинский ЦБК «Волга» за строительство ЛЭП в охранной зоне». Причина этого строительства в том, что «ОАО «Волга», задолжавшее «Нижновэнерго» за транспортировку электричества порядка 1,5 млрд рублей, решило построить дублирующий участок сети на территории собственной НиГРЭС, который соединит предприятие с генерацией в обход существующей линии, принадлежащей «Нижновэнерго». Энергетики обжаловали действия бумкомбината в Ростехнадзоре и областной прокуратуре, указав на незаконность строительства в охранной зоне ЛЭП» («Коммерсантъ», 07.12.2015).

НЕ ОСТАЛИСЬ В ДОЛГУ

Сложности отношений с энергетиками привели к тому, что «комбинат «Волга», подавший заявление в суд о банкротстве, включён в федеральную программу модернизации. Это означает, что предприятие сможет воспользоваться выгодными государственными кредитами. Но сначала ему нужно договориться с энергетиками, перед которыми есть задолженность» («Комсомольская правда», 17.02.2016).

Развитие отношений с энергетиками привело к тому, что «Балахнинский бумкомбинат АО «Волга» и ПАО «МРСК Центра и Приволжья» договорились о реструктуризации задолженности – стороны приняли соответствующее решение после вмешательства в конфликт врио губернатора Нижегородской области Глеба Никитина» («Комсомольская правда», 21.11.2017). Долг АО «Волга» энергетикам составляет около 1 млрд рублей, и для предприятия единовременная выплата такой суммы означала бы банкротство и увольнение не менее 2000 человек.

Финансовое положение бумкомбината начинает выправляться в 2018 году, когда «по итогам девяти месяцев 2018 года он получил чистую прибыль в 1,3 млрд рублей. Этот показатель за аналогичный период прошлого года составлял 35,9 млн рублей. Предприятие завершило 2017 год с убытком 75,7 млн рублей и падением выручки на треть» («Комсомольская правда», 15.11.2018).

Тем не менее руководство предприятия смотрит в будущее с оптимизмом: «Балахнинский бумажный комбинат «Волга» получит льготный заём под 1% от Фонда развития промышленности (ФРП). Как заявил Глеб Никитин, с помощью этих денег компания сможет построить новый цех и увеличить выпуск газетной бумаги» («Комсомольская правда», 18.12.2018).

Александр ИУДИН, доктор экономических наук, профессор ННГУ им. Н. И. Лобачевского

Проверить выход ваших объявлений можно на сайте www.pravda-nn.ru в Официальном отделе

ОФИЦИАЛЬНЫЙ ОТДЕЛ

Выпуск № 49 (1254) 2020 г.

Включен в Реестр нормативных
актов органов исполнительной власти
Нижегородской области
07 июля 2020 года
№ в реестре 15260-330-006-11/39

МИНИСТЕРСТВО
ГРАДОСТРОИТЕЛЬНОЙ ДЕЯТЕЛЬНОСТИ И
РАЗВИТИЯ АГЛОМЕРАЦИЙ НИЖЕГОРОДСКОЙ ОБЛАСТИ
ПРИКАЗ
от 16.06.2020 № 06-11/39

Об утверждении границ охранной зоны существующей газораспределительной сети, расположенной по ул. Лесной городок в городе Нижнем Новгороде

В соответствии со статьями 56, 106 Земельного кодекса Российской Федерации, пунктами 17, 18 Правил охраны газораспределительных сетей, утвержденных постановлением Правительства Российской Федерации от 20 ноября 2000 г. № 878, Правилами предоставления документов, направляемых или предоставляемых в соответствии с частями 1, 3-13, 15, 15[1] статьи 32 Федерального закона «О государственной регистрации недвижимости» в федеральный орган исполнительной власти (его территориальные органы), уполномоченный Правительством Российской Федерации на осуществление государственного кадастрового учета, государственной регистрации прав, ведение Единого государственного реестра недвижимости и предоставление сведений, содержащихся в Едином государственном реестре недвижимости, утвержденными постановлением Правительства Российской Федерации от 31 декабря 2015 г. № 1532, и на основании обращения публичного акционерного общества «Газпром газораспределение Нижний Новгород» (далее - ПАО «Газпром газораспределение Нижний Новгород») от 19 мая 2020 г. № Вх-406-180955/20

приказываю:

1. Утвердить границы охранной зоны существующей газораспределительной сети, назначение: иное сооружение (газоснабжение), протяженность 71 м., адрес: Нижегородская область, г Нижний Новгород, ул Лесной городок, д 27, кадастровый номер 52:18:0000000:8856, (далее - существующая газораспределительная сеть), принадлежащей на праве собственности ПАО «Газпром газораспределение Нижний Новгород», на основании отчета от 13 мая 2020 г. № 57 по определению границ охранной зоны существующей газораспределительной сети, выполненного обществом с ограниченной ответственностью «1-ая Группа», (далее - охранная зона существующей газораспределительной сети) согласно приложению 1 к настоящему приказу.

2. Определить состав существующей газораспределительной сети согласно приложению 2 к настоящему приказу.

3. Ограничения (обременения) прав на пользование земельными участками, входящими в охранную зону существующей газораспределительной сети, на площади 263 кв.м. устанавливаются на срок эксплуатации существующей газораспределительной сети в соответствии с Правилами охраны газораспределительных сетей, утвержденными постановлением Правительства Российской Федерации от 20 ноября 2000 г. № 878.

4. Министерству градостроительной деятельности и развития агломераций Нижегородской области:

4.1. Направить в территориальный орган федерального органа исполнительной власти, уполномоченный Правительством Российской Федерации на осуществление государственного кадастрового учета, государственной регистрации прав, ведение Единого государственного реестра недвижимости и предоставление сведений, содержащихся в Едином государственном реестре недвижимости, сведения о границах охранной зоны существующей газораспределительной сети в порядке, установленном законодательством.

4.2. Направить копию настоящего приказа в администрацию города Нижнего Новгорода.

4.3. Разместить настоящий приказ на официальном сайте министерства градостроительной деятельности и развития агломераций Нижегородской области в информационно-телекоммуникационной сети «Интернет».

Министр М.В.Ракова

ПРИЛОЖЕНИЕ 1
к приказу министерства
градостроительной деятельности
и развития агломераций
Нижегородской области
от 16 июня 2020 года № 06-11/39

Границы охранной зоны существующей газораспределительной сети, расположенной по ул. Лесной городок в городе Нижнем Новгороде

Обозначение характерных точек границ	Координаты, м		Метод определения координат и средняя квадратическая погрешность положения характерной точки (Mt), м	Описание закрепления точки
	X	Y		
1	2	3	4	5
1	528629.21	2206182.47	Метод спутниковых геодезических измерений (определений), 0.1	-
2	528603.32	2206183.84	Метод спутниковых геодезических измерений (определений), 0.1	-
3	528603.85	2206194.03	Метод спутниковых геодезических измерений (определений), 0.1	-
4	528604.39	2206194.41	Метод спутниковых геодезических измерений (определений), 0.1	-
5	528605.10	2206205.85	Метод спутниковых геодезических измерений (определений), 0.1	-
6	528606.16	2206219.25	Метод спутниковых геодезических измерений (определений), 0.1	-
7	528602.17	2206219.56	Метод спутниковых геодезических измерений (определений), 0.1	-
8	528601.11	2206206.13	Метод спутниковых геодезических измерений (определений), 0.1	-
9	528600.51	2206196.57	Метод спутниковых геодезических измерений (определений), 0.1	-
10	528599.95	2206196.17	Метод спутниковых геодезических измерений (определений), 0.1	-
11	528599.12	2206180.06	Метод спутниковых геодезических измерений (определений), 0.1	-
12	528629.00	2206178.48	Метод спутниковых геодезических измерений (определений), 0.1	-
1	528629.21	2206182.47	Метод спутниковых геодезических измерений (определений), 0.1	-

ПРИЛОЖЕНИЕ 2
к приказу министерства
градостроительной деятельности
и развития агломераций
Нижегородской области
от 16 июня 2020 года № 06-11/39

Состав существующей газораспределительной сети, расположенной по ул. Лесной городок в городе Нижнем Новгороде

Наружный газопровод низкого давления протяженностью 71 м., материал труб - сталь.

Охранная зона газораспределительной сети принимается вдоль трасс наружных газопроводов - в виде территории, ограниченной условными линиями, проходящими на расстоянии 2 метров с каждой стороны газопровода.

Включен в Реестр нормативных
актов органов исполнительной власти
Нижегородской области
07 июля 2020 года
№ в реестре 15261-330-006-11/40

МИНИСТЕРСТВО
ГРАДОСТРОИТЕЛЬНОЙ ДЕЯТЕЛЬНОСТИ И
РАЗВИТИЯ АГЛОМЕРАЦИЙ НИЖЕГОРОДСКОЙ ОБЛАСТИ
ПРИКАЗ
от 18.06.2020 № 06-11/40

Об утверждении границ охранной зоны существующей газораспределительной сети, расположенной в Приокском районе города Нижнего Новгорода

В соответствии со статьями 56, 106 Земельного кодекса Российской Федерации, пунктами 17, 18 Правил охраны газораспределительных сетей, утвержденных постановлением Правительства Российской Федерации от 20 ноября 2000 г. № 878, Правилами предоставления документов, направляемых или предоставляемых в соответствии с частями 1, 3-13, 15, 15[1] статьи 32 Федерального закона «О государственной регистрации недвижимости» в федеральный орган исполнительной власти (его территориальные органы), уполномоченный Правительством Российской Федерации на осуществление государственного кадастрового учета, государственной регистрации прав, ведение Единого государственного реестра недвижимости и предоставление сведений, содержащихся в Едином государственном реестре недвижимости, утвержденными постановлением Правительства Российской Федерации от 31 декабря 2015 г. № 1532, пунктом 3.1.10 Положения о министерстве градостроительной деятельности и развития агломераций Нижегородской области, утвержденного постановлением Правительства Нижегородской области от 16 апреля 2020 г. № 308 и на основании обращения публичного акционерного общества «Газпром газораспределение Нижний Новгород» (далее - ПАО «Газпром газораспределение Нижний Новгород») от 19 мая 2020 г. № Вх-406-180934/20

приказываю:

1. Утвердить границы охранной зоны существующей газораспределительной сети: «Закольцовка газопроводов низкого давления по ул. Шахунской, ул. Физкультурной г. Н. Новгород, пос. Дубенки», назначение: иное сооружение (газоснабжение), протяженность 217 м., адрес: Российская Федерация, Нижегородская область, г Нижний Новгород, р-н Приокский, ул. Туранская, ул. Физкультурная, ул. Шахунская, кадастровый номер 52:18:0000000:14564, (далее - существующая газораспределительная сеть), принадлежащей на праве собственности ПАО «Газпром газораспределение Нижний Новгород», на основании отчета от 13 мая 2020 г. № 129 по определению границ охранной зоны газораспределительной сети, выполненного обществом с ограниченной ответственностью «1-ая Группа», (далее - охранная зона существующей газораспределительной сети) согласно приложению 1 к настоящему приказу.

2. Определить состав существующей газораспределительной сети согласно приложению 2 к настоящему приказу.

3. Ограничения (обременения) прав на пользование земельными участками, входящими в охранную зону существующей газораспределительной сети, на площади 882 кв.м. устанавливаются на срок эксплуатации существующей газораспределительной сети в соответствии с Правилами охраны газораспределительных сетей, утвержденными постановлением Правительства Российской Федерации от 20 ноября 2000 г. № 878.

4. Министерству градостроительной деятельности и развития агломераций Нижегородской области:

4.1. Направить в территориальный орган федерального органа исполнительной власти, уполномоченный Правительством Российской Федерации на осуществление государственного кадастрового учета, государственной регистрации прав, ведение Единого государственного реестра недвижимости и предоставление сведений, содержащихся в Едином государственном реестре недвижимости, сведения о границах охранной зоны существующей газораспределительной сети в порядке, установленном законодательством.

4.2. Направить копию настоящего приказа в администрацию города Нижнего Новгорода.

4.3. Разместить настоящий приказ на официальном сайте министерства градостроительной деятельности и развития агломераций Нижегородской области в информационно-телекоммуникационной сети «Интернет».

Министр М.В.Ракова

ПРИЛОЖЕНИЕ 1
к приказу министерства
градостроительной деятельности
и развития агломераций
Нижегородской области
от 18 июня 2020 г. № 06-11/40

Границы охранной зоны существующей газораспределительной сети, расположенной в Приокском районе города Нижнего Новгорода

Обозначение характерных точек границ	Координаты, м		Метод определения координат и средняя квадратическая погрешность положения характерной точки (Mt), м	Описание закрепления точки
	X	Y		
1	2	3	4	5
1	522119.65	2214882.97	Метод спутниковых геодезических измерений (определений), 0.10	-
2	522119.12	2214886.93	Метод спутниковых геодезических измерений (определений), 0.10	-
3	522115.65	2214886.47	Метод спутниковых геодезических измерений (определений), 0.10	-
4	522107.72	2214885.40	Метод спутниковых геодезических измерений (определений), 0.10	-
5	522101.43	2214899.48	Метод спутниковых геодезических измерений (определений), 0.10	-
6	522099.68	2214903.30	Метод спутниковых геодезических измерений (определений), 0.10	-
7	522094.99	2214913.54	Метод спутниковых геодезических измерений (определений), 0.10	-
8	522092.69	2214921.21	Метод спутниковых геодезических измерений (определений), 0.10	-
9	522089.89	2214927.27	Метод спутниковых геодезических измерений (определений), 0.10	-
10	522075.29	2214956.29	Метод спутниковых геодезических измерений (определений), 0.10	-
11	522069.88	2214953.73	Метод спутниковых геодезических измерений (определений), 0.10	-
12	522051.52	2214990.43	Метод спутниковых геодезических измерений (определений), 0.10	-
13	522033.63	2215026.20	Метод спутниковых геодезических измерений (определений), 0.10	-
14	522045.26	2215031.90	Метод спутниковых геодезических измерений (определений), 0.10	-
15	522041.25	2215040.47	Метод спутниковых геодезических измерений (определений), 0.10	-
16	522039.25	2215044.74	Метод спутниковых геодезических измерений (определений), 0.10	-
17	522039.06	2215046.00	Метод спутниковых геодезических измерений (определений), 0.10	-
18	522039.98	2215047.03	Метод спутниковых геодезических измерений (определений), 0.10	-
19	522045.67	2215048.21	Метод спутниковых геодезических измерений (определений), 0.10	-
20	522044.66	2215053.58	Метод спутниковых геодезических измерений (определений), 0.10	-
21	522040.73	2215052.84	Метод спутниковых геодезических измерений (определений), 0.10	-
22	522041.01	2215051.33	Метод спутниковых геодезических измерений (определений), 0.10	-
23	522037.88	2215050.68	Метод спутниковых геодезических измерений (определений), 0.10	-
24	522034.81	2215047.25	Метод спутниковых геодезических измерений (определений), 0.10	-
25	522035.39	2215043.56	Метод спутниковых геодезических измерений (определений), 0.10	-
26	522037.63	2215038.78	Метод спутниковых геодезических измерений (определений), 0.10	-
27	522039.97	2215033.76	Метод спутниковых геодезических измерений (определений), 0.10	-
28	522028.25	2215028.01	Метод спутниковых геодезических измерений (определений), 0.10	-
29	522047.94	2214988.65	Метод спутниковых геодезических измерений (определений), 0.10	-
30	522068.05	2214948.43	Метод спутниковых геодезических измерений (определений), 0.10	-
31	522073.48	2214951.00	Метод спутниковых геодезических измерений (определений), 0.10	-
32	522086.28	2214925.53	Метод спутниковых геодезических измерений (определений), 0.10	-
33	522088.94	2214919.79	Метод спутниковых геодезических измерений (определений), 0.10	-
34	522091.24	2214912.13	Метод спутниковых геодезических измерений (определений), 0.10	-
35	522096.04	2214901.64	Метод спутниковых геодезических измерений (определений), 0.10	-
36	522097.79	2214897.83	Метод спутниковых геодезических измерений (определений), 0.10	-
37	522105.28	2214881.04	Метод спутниковых геодезических измерений (определений), 0.10	-
38	522116.18	2214882.50	Метод спутниковых геодезических измерений (определений), 0.10	-
1	522119.65	2214882.97	Метод спутниковых геодезических измерений (определений), 0.10	-

ПРИЛОЖЕНИЕ 2
к приказу министерства
градостроительной деятельности
и развития агломераций
Нижегородской области
от 18 июня 2020 г. № 06-11/40

Состав существующей газораспределительной сети, расположенной в Приокском районе города Нижнего Новгорода

Наружный газопровод низкого давления протяженностью 217 м, материал труб - сталь, полиэтилен.

Вдоль трасс наружных подземных газопроводов из полиэтиленовых труб для обозначения трассы предусмотрена укладка сигнальной ленты.

Охранная зона газораспределительной сети принимается вдоль трасс наружных газопроводов - в виде территории, ограниченной условными линиями, проходящими на расстоянии 2 метров с каждой стороны газопровода.

Включен в Реестр нормативных
актов органов исполнительной власти
Нижегородской области
07 июля 2020 года
№ в реестре 15262-330-006-11/41

МИНИСТЕРСТВО
ГРАДОСТРОИТЕЛЬНОЙ ДЕЯТЕЛЬНОСТИ И
РАЗВИТИЯ АГЛОМЕРАЦИЙ НИЖЕГОРОДСКОЙ ОБЛАСТИ
ПРИКАЗ
от 18.06.2020 № 06-11/41

Об утверждении границ охранной зоны существующей газораспределительной сети, расположенной в Московском районе города Нижнего Новгорода

В соответствии со статьями 56, 106 Земельного кодекса Российской Федерации, пунктами 17, 18 Правил охраны газораспределительных сетей, утвержденных постановлением Правительства Российской Федерации от 20 ноября 2000 г. № 878, Правилами предоставления документов, направляемых или предоставляемых в соответствии с частями 1, 3-13, 15, 15[1] статьи 32 Федерального закона «О государственной регистрации недвижимости» в федеральный орган исполнительной власти (его территориальные органы), уполномоченный Правительством Российской Федерации на осуществление государственного кадастрового учета, государственной регистрации прав, ведение Единого государственного реестра недвижимости и предоставление сведений, содержащихся в Едином государственном реестре недвижимости, утвержденными постановлением Правительства Российской Федерации от 31 декабря 2015 г. № 1532, пунктом 3.1.10 Положения о министерстве градостроительной деятельности и развития агломераций Нижегородской области, утвержденного постановлением Правительства Нижегородской области от 16.04.2020 № 308 и на основании обращения публичного акционерного общества «Газпром газораспределение Нижний Новгород» (далее - ПАО «Газпром газораспределение Нижний Новгород») от 21 мая 2020 г. № Вх-406-184179/20

приказываю:

1. Утвердить границы охранной зоны существующей газораспределительной сети: «Газопровод среднего давления», назначение: газоснабжения, протяжённость 13 м, адрес: Нижегородская обл., г. Нижний Новгород, р-н Московский, между д. № 25 и д. № 27 по ул. Страж Революции, кадастровый номер 52:18:0000000:6769, (далее - существующая газораспределительная сеть), принадлежащей на праве собственности ПАО «Газпром газораспределение Нижний Новгород», на основании отчета от 18 мая 2020 г. № 50 по определению границ охранной зоны газораспределительной сети, выполненного обществом с ограниченной ответственностью «1-ая Группа», (далее - охранная зона существующей газораспределительной сети) согласно приложению 1 к настоящему приказу.

2. Определить состав существующей газораспределительной сети согласно приложению 2 к настоящему приказу.

3. Ограничения (обременения) прав на пользование земельными участками, входящими в охранную зону существующей газораспределительной сети, на площади 64 кв.м устанавливаются на срок эксплуатации существующей газораспределительной сети в соответствии с Правилами охраны газораспределительных сетей, утвержденными постановлением Правительства Российской Федерации от 20 ноября 2000 г. № 878.

4. Министерству градостроительной деятельности и развития агломераций Нижегородской области:

4.1. Направить в территориальный орган федерального органа исполнительной власти, уполномоченный Правительством Российской Федерации на осуществление государственного кадастрового учета, государственной регистрации прав, ведение Единого государственного реестра недвижимости и предоставление сведений, содержащихся в Едином государственном реестре недвижимости, сведения о границах охранной зоны существующей газораспределительной сети в порядке, установленном законодательством.

4.2. Направить копию настоящего приказа в администрацию города Нижнего Новгорода.

4.3. Разместить настоящий приказ на официальном сайте министерства градостроительной деятельности и развития агломераций Нижегородской области в информационно-телекоммуникационной сети «Интернет».

Министр М.В.Ракова

ПРИЛОЖЕНИЕ 1
к приказу министерства
градостроительной деятельности
и развития агломераций
Нижегородской области
от 18 июня 2020 г. № 06-11/41

Границы охранной зоны существующей газораспределительной сети, расположенной в Московском районе города Нижнего Новгорода

Обозначение характерных точек границ	Координаты, м		Метод определения координат и средняя квадратическая погрешность положения характерной точки (Mt), м	Описание закрепления точки
	X	Y		
1	530941.29	2208612.51	Метод спутниковых геодезических измерений (определений), 0.10	-
2	530936.93	2208628.01	Метод спутниковых геодезических измерений (определений), 0.10	-
3	530940.78	2208629.10	Метод спутниковых геодезических измерений (определений), 0.10	-
4	530945.14	2208613.59	Метод спутниковых геодезических измерений (определений), 0.10	-
1	530941.29	2208612.51	Метод спутниковых геодезических измерений (определений), 0.10	-

ПРИЛОЖЕНИЕ 2
к приказу министерства
градостроительной деятельности
и развития агломераций
Нижегородской области
от 18 июня 2020 г. № 06-11/41

Состав существующей газораспределительной сети, расположенной в Московском районе города Нижнего Новгорода

Наружный газопровод среднего давления протяженностью 13 м, материал труб - сталь.

Охранная зона газораспределительной сети принимается вдоль трасс наружных газопроводов - в виде территории, ограниченной условными линиями, проходящими на расстоянии 2 метров с каждой стороны газопровода.

Включен в Реестр нормативных
актов органов исполнительной власти
Нижегородской области
07 июля 2020 года
№ в реестре 15263-330-006-11/42

МИНИСТЕРСТВО
ГРАДОСТРОИТЕЛЬНОЙ ДЕЯТЕЛЬНОСТИ И
РАЗВИТИЯ АГЛОМЕРАЦИЙ НИЖЕГОРОДСКОЙ ОБЛАСТИ
ПРИКАЗ
от 18.06.2020 № 06-11/42

Об утверждении границ охранной зоны существующей газораспределительной сети, расположенной в Канавинском районе города Нижнего Новгорода

В соответствии со статьями 56, 106 Земельного кодекса Российской Федерации, пунктами 17, 18 Правил охраны газораспределительных сетей, утвержденных постановлением Правительства Российской Федерации от 20 ноября 2000 г. № 878, Правилами предоставления документов, направляемых или предоставляемых в соответствии с частями 1, 3-13, 15, 15[1] статьи 32 Федерального закона «О государственной регистрации недвижимости» в федеральный орган исполнительной власти (его территориальные органы), уполномоченный Правительством Российской Федерации на осуществление государственного кадастрового учета, государственной регистрации прав, ведение Единого государственного реестра недвижимости и предоставление сведений, содержащихся в Едином государственном реестре недвижимости, утвержденными постановлением Правительства Российской Федерации от 31 декабря 2015 г. № 1532, пунктом 3.1.10 Положения о министерстве градостроительной деятельности и развития агломераций Нижегородской области, утвержденного постановлением Правительства Нижегородской области от 16 апреля 2020 г. № 308 и на основании обращения публичного акционерного общества «Газпром газораспределение Нижний Новгород» (далее -ПАО «Газпром газораспределение Нижний Новгород») от 21 мая 2020 г. № Вх-406-184161/20

приказываю:

1. Утвердить границы охранной зоны существующей газораспределительной сети: назначение: иное сооружение (газоснабжение), протяжённость 61 м, адрес: Нижегородская область, г. Нижний Новгород, ул. Аэродромная, д. 27а, кадастровый номер 52:18:0030223:549, (далее - существующая газораспределительная сеть), принадлежащей на праве собственности ПАО «Газпром газораспределение Нижний Новгород», на основании отчета от 15 мая 2020 г. № 56 по определению границ охранной зоны газораспределительной сети, выполненного обществом с ограниченной ответственностью «1-ая Группа», (далее - охранная зона существующей газораспределительной сети) согласно приложению 1 к настоящему приказу.

2. Определить состав существующей газораспределительной сети согласно приложению 2 к настоящему приказу.

3. Ограничения (обременения) прав на пользование земельными участками, входящими в охранную зону существующей газораспределительной сети, на площади 220 кв.м устанавливаются на срок эксплуатации существующей газораспределительной сети в соответствии с Правилами охраны газораспределительных сетей, утвержденными постановлением Правительства Российской Федерации от 20 ноября 2000 г. № 878.

4. Министерству градостроительной деятельности и развития агломераций Нижегородской области:

4.1. Направить в территориальный орган федерального органа исполнительной власти, уполномоченный Правительством Российской Федерации на осуществление государственного кадастрового учета, государственной регистрации прав, ведение Единого государственного реестра недвижимости и предоставление сведений, содержащихся в Едином государственном реестре недвижимости, сведения о границах охранной зоны существующей газораспределительной сети в порядке, установленном законодательством.

4.2. Направить копию настоящего приказа в администрацию города Нижнего Новгорода.

4.3. Разместить настоящий приказ на официальном сайте министерства градостроительной деятельности и развития агломераций Нижегородской области в информационно-телекоммуникационной сети «Интернет».

Министр М.В.Ракова

ПРИЛОЖЕНИЕ 1
к приказу министерства
градостроительной деятельности
и развития агломераций
Нижегородской области
от 18 июня 2020 г. № 06-11/42

Границы охранной зоны существующей газораспределительной сети, расположенной в Канавинском районе города Нижнего Новгорода

Обозначение характерных точек границ	Координаты, м		Метод определения координат и средняя квадратическая погрешность положения характерной точки (Mt), м	Описание закрепления точки
	X	Y		
1	529023.11	2209731.98	Метод спутниковых геодезических измерений (определений), 0.10	-
2	529023.33	2209735.98	Метод спутниковых геодезических измерений (определений), 0.10	-
3	528991.92	2209737.71	Метод спутниковых геодезических измерений (определений), 0.10	-
4	528992.17	2209742.80	Метод спутниковых геодезических измерений (определений), 0.10	-
5	528973.82	2209744.04	Метод спутниковых геодезических измерений (определений), 0.10	-
6	528973.55	2209740.04	Метод спутниковых геодезических измерений (определений), 0.10	-
7	528987.98	2209739.07	Метод спутниковых геодезических измерений (определений), 0.10	-
8	528987.74	2209733.94	Метод спутниковых геодезических измерений (определений), 0.10	-
1	529023.11	2209731.98	Метод спутниковых геодезических измерений (определений), 0.10	-

ПРИЛОЖЕНИЕ 2
к приказу министерства
градостроительной деятельности
и развития агломераций
Нижегородской области
от 18 июня 2020 г. № 06-11/42

Состав существующей газораспределительной сети, расположенной в Канавинском районе города Нижнего Новгорода

Наружный газопровод низкого давления протяженностью 61 м, материал труб - сталь.

Охранная зона газораспределительной сети принимается вдоль трасс наружных газопроводов - в виде территории, ограниченной условными линиями, проходящими на расстоянии 2 метров с каждой стороны газопровода.

Включен в Реестр нормативных
актов органов исполнительной власти
Нижегородской области
09 июля 2020 года
№ в реестре 15269-330-007-01-06/80

МИНИСТЕРСТВО
ГРАДОСТРОИТЕЛЬНОЙ ДЕЯТЕЛЬНОСТИ И
РАЗВИТИЯ АГЛОМЕРАЦИЙ НИЖЕГОРОДСКОЙ ОБЛАСТИ
ПРИКАЗ
от 05.06.2020 № 07-01-06/80

Об утверждении изменений в Правила землепользования и застройки сельского поселения «Афонинский сельсовет Кстовского района Нижегородской области», утвержденные решением сельского Совета Афонинского сельсовета от 21 декабря 2017 г. № 97

В соответствии со статьями 8[2], 32 Градостроительного кодекса Российской Федерации, статьей 2[1] Закона Нижегородской области от 23 декабря 2014 г. № 197-З «О перераспределении отдельных полномочий между органами местного самоуправления муниципальных образований Нижегородской области и органами государственной власти Нижегородской области», пунктом 3.1.10 Положения о министерстве градостроительной деятельности и развития агломераций Нижегородской области, утвержденного постановлением Правительства Нижегородской области от 16 апреля 2020 г. № 308, протоколами заседаний комиссии по подготовке правил землепользования и застройки и иным вопросам землепользования и застройки Нижегородской области от 24 июля 2019 г. № 57 и от 27 декабря 2019 г. № 63

приказываю:

1. Утвердить изменения в Правила землепользования и застройки сельского поселения «Афонинский сельсовет Кстовского района Нижегородской области», утвержденные решением сельского Совета Афонинского сельсовета от 21 декабря 2017 г. № 97 (далее - Правила землепользования и застройки Афонинского сельсовета) согласно приложению к настоящему приказу.

2. Министерству градостроительной деятельности и развития агломераций Нижегородской области:

2.1. Направить настоящий приказ главе администрации Афонинского сельсовета Кстовского муниципального района Нижегородской области.

2.2. Направить в Федеральное государственное бюджетное учреждение «Федеральная кадастровая палата Федеральной службы государственной регистрации, кадастра и картографии» по Нижегородской области в электронной форме сведения о границах территориальных зон, содержащие графическое описание местоположения границ территориальных зон и перечень координат этих границ в системе координат, используемой для ведения Единого государственного реестра недвижимости.

2.3. Разместить настоящий приказ на официальном сайте министерства градостроительной деятельности и развития агломераций Нижегородской области в сети «Интернет».

3. Рекомендовать администрации Афонинского сельсовета Кстовского муниципального района Нижегородской области:

3.1. Обеспечить размещение настоящих изменений в Правила землепользования и застройки Афонинского сельсовета в Федеральной государственной информационной системе территориального планирования не позднее чем по истечении десяти дней с даты их утверждения в соответствии с требованиями статьи 57[1] Градостроительного кодекса Российской Федерации.

3.2. Обеспечить опубликование настоящих изменений в Правила землепользования и застройки Афонинского сельсовета в порядке, установленном для официального опубликования муниципальных правовых актов, иной официальной информации.

3.3. Обеспечить размещение настоящих изменений в Правила землепользования и застройки Афонинского сельсовета на официальном сайте органа местного самоуправления в информационно-телекоммуникационной сети «Интернет».

4. Настоящий приказ вступает в силу со дня его официального опубликования.

Министр М.В.Ракова

Приложение
к приказу министерства
градостроительной деятельности
и развития агломераций
Нижегородской области
от 5 июня 2020 г. № 07-01-06/80

ИЗМЕНЕНИЯ
в Правила землепользования и застройки сельского поселения «Афонинский сельсовет Кстовского района Нижегородской области», утвержденные решением сельского Совета Афонинского сельсовета от 21 декабря 2017 г. № 97

Изменение территориальной зоны Ж-1А - «Застройка малоэтажная (1-2 эт.) индивидуальная с приусадебными участками проектная (1-3 эт. - инвестиционные площадки размещения жилых зон)» и, частично, зон Р-1А - «Озелененные территории общего пользования (парки, скверы) проектные», Т-1 - «Главные улицы муниципального образования» и СХ - «Пашни, сенокосы, пастбища» на зону Ж-1 - «Застройка малоэтажная (1-2 эт.) индивидуальная жилая с приусадебными участками» для земельных участков с кадастровыми номерами 52:26:0010008:368, 52:26:0010008:342, 52:26:0010008:50, 52:26:0010008:69, 52:26:0010008:367, 52:26:0010008:312, 52:26:0010008:310, 52:26:0010008:308, 52:26:0010008:324, 52:26:0010008:315, 52:26:0010008:321, 52:26:0010008:317, 52:26:0010008:322, 52:26:0010008:313, 52:26:0010008:2846 - 52:26:0010008:2849, 52:26:0010008:318, 52:26:0010008:755, 52:26:0010008:664, 52:26:0010008:944, 52:26:0010008:943, 52:26:0010008:2837, 52:26:0010008:2600 - 52:26:0010008:2606, 52:26:0010008:323, 52:26:0010008:316, 52:26:0010008:311, 52:26:0010008:627, 52:26:0010008:391 - 52:26:0010008:393, 52:26:0010008:400, 52:26:0010008:395 - 52:26:0010008:399, 52:26:0010008:651, 52:26:0010008:2830 - 52:26:0010008:2836, 52:26:0010008:2838 - 52:26:0010008:2840, расположенных в Кстовском районе, д.Афонино по ул.Радужной и ул.Зеленый дол.

(Окончание на 3-й стр.)

(Окончание. Начало на 2-й стр.)

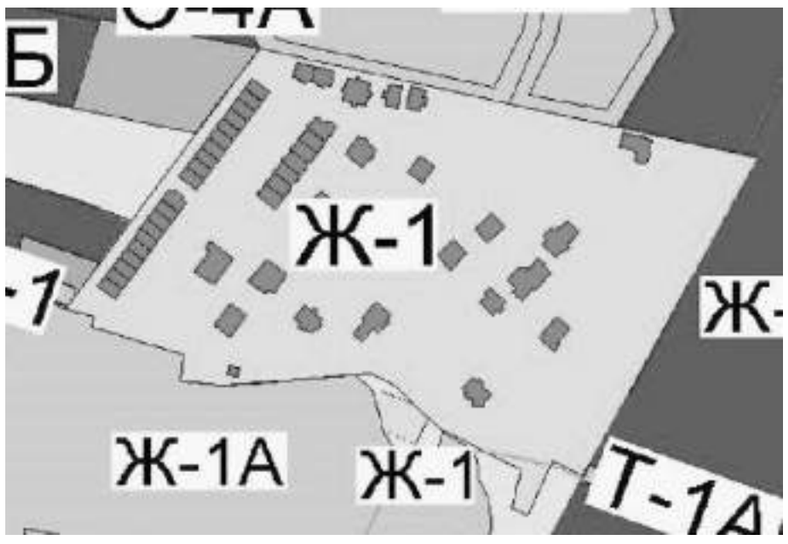

Включен в Реестр нормативных
актов органов исполнительной власти
Нижегородской области
09 июля 2020 года
№ в реестре 15270-330-007-01-06/81

**МИНИСТЕРСТВО
ГРАДОСТРОИТЕЛЬНОЙ ДЕЯТЕЛЬНОСТИ И
РАЗВИТИЯ АГЛОМЕРАЦИЙ НИЖЕГОРОДСКОЙ ОБЛАСТИ
ПРИКАЗ
от 05.06.2020 № 07-01-06/81**

**Об утверждении изменений в Правила
землепользования и застройки сельского
поселения «Большеельнинский сельсовет
Кстовского района Нижегородской области»,
утвержденные решением сельского Совета
Большеельнинского сельсовета Кстовского
района Нижегородской области
от 30 марта 2017 г. № 138**

В соответствии со статьями 8^2, 32, 33 Градостроительного кодекса Российской Федерации, статьей 2^1 Закона Нижегородской области от 23 декабря 2014 г. № 197-З «О перераспределении отдельных полномочий между органами местного самоуправления муниципальных образований Нижегородской области и органами государственной власти Нижегородской области», пунктом 3.1.10 Положения о министерстве градостроительной деятельности и развития агломераций Нижегородской области, утвержденного постановлением Правительства Нижегородской области от 16 апреля 2020 г. № 308, постановлением Правительства Нижегородской области от 27 марта 2015 г. № 170 «Об образовании комиссии по подготовке правил землепользования и застройки и иным вопросам землепользования и застройки Нижегородской области»,протоколом заседания комиссии по подготовке правил землепользования и застройки и иным вопросам землепользования и застройки Нижегородской области от 24 июля 2019 г. № 57

приказываю:

1. Утвердить следующие изменения в Правила землепользования и застройки сельского поселения «Большеельнинский сельсовет Кстовского района Нижегородской области», утвержденные решением сельского Совета Большеельнинского сельсовета Кстовского района Нижегородской области от 30 марта 2017 г. № 138 (далее - Правила землепользования и застройки Большеельнинского сельсовета):

1.1. Дополнить статью 9 частями 13 - 17 следующего содержания:

«13. Градостроительные регламенты, установленные настоящими правилами, не применяются при образовании земельных участков или изменении вида разрешенного использования земельных участков, на которых расположены не соответствующие градостроительному регламенту здания, сооружения, в целях предоставления земельных участков собственникам таких объектов в соответствии с пунктом 6 части 2 статьи 39^3 и пунктом 9 части 2 статьи 39^6 Земельного кодекса Российской Федерации. Вид разрешенного использования таких земельных участков устанавливается в соответствии с видом разрешенного использования объектов капитального строительства и классификатором видов разрешенного использования земельных участков, утвержденным приказом Минэкономразвития России от 1 сентября 2014 г. № 540.

14. Вид разрешенного использования «Для индивидуального жилищного строительства» (код 2.1) является разрешенными при образовании земельных участков в целях их предоставления в соответствии с частью 4 статьи 3 Федерального закона от 25 октября 2001 г. № 137-ФЗ «О введении в действие Земельного кодекса Российской Федерации». До 1 марта 2022 г. вид разрешенного использования «Ведение садоводства» (код 13.2) является разрешенным при образовании земельных участков в целях их предоставления в соответствии с частью 2^7 статьи 3 Федерального закона от 25 октября 2001 г. № 137-ФЗ «О введении в действие Земельного кодекса Российской Федерации».

15. Реконструкция объектов капитального строительства на земельных участках, указанных в части 13, 14 статьи 9 настоящих Правил, может осуществляться только путем приведения таких объектов в соответствие с градостроительным регламентом, установленным для конкретной территориальной зоны, или путем уменьшения их несоответствия предельным параметрам разрешенного строительства, реконструкции. Изменение видов разрешенного использования земельных участков и объектов капитального строительства может осуществляться путем приведения их в соответствие с видами разрешенного использования земельных участков и объектов капитального строительства, установленными градостроительными регламентами.

16. Инженерно-технические объекты, сооружения и коммуникации, обеспечивающие реализацию разрешенного использования объектов капитального строительства в пределах отдельных земельных участков, являются всегда разрешенными, при условии соответствия техническим регламентам, нормам и правилам.

17. Инженерно-технические объекты, сооружения, предназначенные для обеспечения функционирования и нормальной эксплуатации объектов капитального строительства в пределах территории одного или нескольких кварталов (других элементов планировочной структуры города), расположение которых требует отдельного земельного участка с установлением санитарно-защитных, иных защитных зон, являются объектами, для которых необходимо получение специальных согласований.».

2. Министерству градостроительной деятельности и развития агломераций Нижегородской области:

2.1. Направить настоящий приказ главе администрации Большеельнинского сельсовета Кстовского муниципального района Нижегородской области.

2.2. Направить в Федеральное государственное бюджетное учреждение «Федеральная кадастровая палата Федеральной службы государственной регистрации, кадастра и картографии» по Нижегородской области в электронной форме сведения о границах территориальных зон, содержащие графическое описание местоположения границ территориальных зон и перечень координат этих границ в системе координат, используемой для ведения Единого государственного реестра недвижимости.

2.3. Разместить настоящий приказ на официальном сайте министерства градостроительной деятельности и развития агломераций Нижегородской области в сети «Интернет».

3. Рекомендовать администрации Большеельнинского сельсовета Кстовского муниципального района Нижегородской области:

3.1. Обеспечить размещение настоящих изменений в Правила землепользования и застройки Большеельнинского сельсовета в Федеральной государственной информационной системе территориального планирования не позднее чем по истечении десяти дней с даты их утверждения в соответствии с требованиями статьи 57^1 Градостроительного кодекса Российской Федерации.

3.2. Обеспечить опубликование настоящих изменений в Правила землепользования и застройки Большеельнинского сельсовета в порядке, установленном для официального опубликования муниципальных правовых актов, иной официальной информации.

3.3. Обеспечить размещение настоящих изменений в Правила землепользования и застройки Большеельнинского сельсовета на официальном сайте органа местного самоуправления в информационно-телекоммуникационной сети «Интернет».

4. Настоящий приказ вступает в силу со дня его официального опубликования.

Министр М.В.Ракова

Включен в Реестр нормативных
актов органов исполнительной власти
Нижегородской области
09 июля 2020 года
№ в реестре 15271-330-007-01-06/82

**МИНИСТЕРСТВО
ГРАДОСТРОИТЕЛЬНОЙ ДЕЯТЕЛЬНОСТИ И
РАЗВИТИЯ АГЛОМЕРАЦИЙ НИЖЕГОРОДСКОЙ ОБЛАСТИ
ПРИКАЗ
от 05.06.2020 № 07-01-06/82**

**Об утверждении изменений в Правила
землепользования и застройки сельского
поселения Шапкинский сельсовет
Богородского муниципального района
Нижегородской области, утвержденные
решением Сельского Совета Шапкинского
сельсовета Богородского муниципального
района Нижегородской области
от 20 июня 2017 г. № 189**

В соответствии со статьями 8^2, 32, 33 Градостроительного кодекса Российской Федерации, статьей 2^1 Закона Нижегородской области от 23 декабря 2014 г. № 197-З «О перераспределении отдельных полномочий между органами местного самоуправления муниципальных образований Нижегородской области и органами государственной власти Нижегородской области», пунктом 33.1.10 Положения о министерстве градостроительной деятельности и развития агломераций Нижегородской области, утвержденного постановлением Правительства Нижегородской области от 16 апреля 2020 г. № 308, постановлением Правительства Нижегородской области от 27 марта 2015 г. № 170 «Об образовании комиссии по подготовке правил землепользования и застройки и иным вопросам землепользования и застройки Нижегородской области», протоколом заседания комиссии по подготовке правил землепользования и застройки и иным вопросам землепользования и застройки Нижегородской области от 24 июля 2019 г. № 57

приказываю:

1. Утвердить следующие изменения в Правила землепользования и застройки сельского поселения Шапкинский сельсовет Богородского муниципального района Нижегородской области, утвержденные решением Сельского Совета Шапкинского сельсовета Богородского муниципального района Нижегородской области от 20 июня 2017 г. № 189 (далее - Правила землепользования и застройки Шапкинского сельсовета):

1.1. Дополнить статью 9 частями 10 - 14 следующего содержания:

«10. Градостроительные регламенты, установленные настоящими правилами, не применяются при образовании земельных участков или изменении вида разрешенного использования земельных участков, на которых расположены не соответствующие градостроительному регламенту здания, сооружения, в целях предоставления земельных участков собственникам таких объектов в соответствии с пунктом 6 части 2 статьи 39^3 и пунктом 9 части 2 статьи 39^6 Земельного кодекса Российской Федерации. Вид разрешенного использования таких земельных участков устанавливается в соответствии с видом разрешенного использования объектов капитального строительства и классификатором видов разрешенного использования земельных участков, утвержденным приказом Минэкономразвития России от 1 сентября 2014 г. № 540.

11. Вид разрешенного использования «Для индивидуального жилищного строительства» (код 2.1) является разрешенными при образовании земельных участков в целях их предоставления в соответствии с частью 4 статьи 3 Федерального закона от 25 октября 2001 г. № 137-ФЗ «О введении в действие Земельного кодекса Российской Федерации». До 1 марта 2022 г. вид разрешенного использования «Ведение садоводства» (код 13.2) является разрешенным при образовании земельных участков в целях их предоставления в соответствии с частью 2^7 статьи 3 Федерального закона от 25 октября 2001 г. № 137-ФЗ «О введении в действие Земельного кодекса Российской Федерации».

12. Реконструкция объектов капитального строительства на земельных участках, указанных в части 13, 14 статьи 9 настоящих Правил, может осуществляться только путем приведения таких объектов в соответствие с градостроительным регламентом, установленным для конкретной территориальной зоны, или путем уменьшения их несоответствия предельным параметрам разрешенного строительства, реконструкции. Изменение видов разрешенного использования земельных участков и объектов капитального строительства может осуществляться путем приведения их в соответствие с видами разрешенного использования земельных участков и объектов капитального строительства, установленными градостроительными регламентами.

13. Инженерно-технические объекты, сооружения и коммуникации, обеспечивающие реализацию разрешенного использования объектов капитального строительства в пределах отдельных земельных участков, являются всегда разрешенными, при условии соответствия техническим регламентам, нормам и правилам.

14. Инженерно-технические объекты, сооружения, предназначенные для обеспечения функционирования и нормальной эксплуатации объектов капитального строительства в пределах территории одного или нескольких кварталов (других элементов планировочной структуры города), расположение которых требует отдельного земельного участка с установлением санитарно-защитных, иных защитных зон, являются объектами, для которых необходимо получение специальных согласований.».

2. Министерству градостроительной деятельности и развития агломераций Нижегородской области:

2.1. Направить настоящий приказ главе администрации Шапкинского сельсовета Богородского муниципального района Нижегородской области.

2.2. Направить в Федеральное государственное бюджетное учреждение «Федеральная кадастровая палата Федеральной службы государственной регистрации, кадастра и картографии» по Нижегородской области в электронной форме сведения о границах территориальных зон, содержащие графическое описание местоположения границ территориальных зон и перечень координат этих границ в системе координат, используемой для ведения Единого государственного реестра недвижимости.

2.3. Разместить настоящий приказ на официальном сайте министерства градостроительной деятельности и развития агломераций Нижегородской области в сети «Интернет».

3. Рекомендовать администрации Шапкинского сельсовета Богородского муниципального района Нижегородской области:

3.1. Обеспечить размещение настоящих изменений в Правила землепользования и застройки Шапкинского сельсоветав Федеральной государственной информационной системе территориального планированияне позднее чем по истечении десяти дней с даты их утверждения в соответствии с требованиями статьи 57(1) Градостроительного кодекса Российской Федерации.

3.2. Обеспечить опубликование настоящих изменений в Правила землепользования и застройки Шапкинского сельсоветав порядке, установленном для официального опубликования муниципальных правовых актов, иной официальной информации.

3.3. Обеспечить размещение настоящих изменений в Правила землепользования и застройки Шапкинского сельсоветана официальном сайте органа местного самоуправления в информационно-телекоммуникационной сети «Интернет».

4. Настоящий приказ вступает в силу со дня его официального опубликования.

Министр М.В.Ракова

Включен в Реестр нормативных
актов органов исполнительной власти
Нижегородской области
09 июля 2020 года
№ в реестре 15272-330-007-01-06/83

**МИНИСТЕРСТВО
ГРАДОСТРОИТЕЛЬНОЙ ДЕЯТЕЛЬНОСТИ И
РАЗВИТИЯ АГЛОМЕРАЦИЙ НИЖЕГОРОДСКОЙ ОБЛАСТИ
ПРИКАЗ
от 05.06.2020 № 07-01-06/83**

**Об утверждении изменений в Правила
землепользования и застройки городского
округа город Дзержинск, утвержденные
постановлением Городской Думы города
Дзержинска от 23 июня 2009 г. № 481**

В соответствии со статьями 8^2, 32, 33 Градостроительного кодекса Российской Федерации, статьей 2^1 Закона Нижегородской области от 23 декабря 2014 г. № 197-З «О перераспределении отдельных полномочий между органами местного самоуправления муниципальных образований Нижегородской области и органами государственной власти Нижегородской области», пунктом 3.1.10 Положения о министерстве градостроительной деятельности и развития агломераций Нижегородской области, утвержденного постановлением Правительства Нижегородской области от 16 апреля 2020 г. № 308, протоколом заседания комиссии по подготовке правил землепользования и застройки и иным вопросам землепользования и застройки Нижегородской области от 24 сентября 2019 г. № 59

приказываю:

1. Утвердить изменения в Правила землепользования и застройки городского округа город Дзержинск, утвержденные постановлением Городской Думы города Дзержинска от 23 июня 2009 г. № 481 (далее - правила землепользования и застройки городского округа город Дзержинск), согласно приложению к настоящему приказу.

2. Министерству градостроительной деятельности и развития агломераций Нижегородской области:

2.1. Направить настоящий приказ главе администрации городского округа город Дзержинск Нижегородской области.

2.2. Направить в Федеральное государственное бюджетное учреждение «Федеральная кадастровая палата Федеральной службы государственной регистрации, кадастра и картографии» по Нижегородской области в электронной форме сведения о границах территориальных зон, содержащие графическое описание местоположения границ территориальных зон и перечень координат этих границ в системе координат, используемой для ведения Единого государственного реестра недвижимости.

2.3. Разместить настоящий приказ на официальном сайте министерства градостроительной деятельности и развития агломераций Нижегородской области в сети «Интернет».

3. Рекомендовать администрации городского округа город Дзержинск Нижегородской области:

3.1. Обеспечить размещение настоящих изменений в Правила землепользования и застройки городского округа город Дзержинск в Федеральной государственной информационной системе территориального планирования не позднее чем по истечении десяти дней с даты их утверждения в соответствии с требованиями статьи 57^1 Градостроительного кодекса Российской Федерации.

3.2. Обеспечить опубликование настоящих изменений в Правила землепользования и застройки городского округа город Дзержинск в порядке, установленном для официального опубликования муниципальных правовых актов, иной официальной информации.

3.3. Обеспечить размещение настоящих изменений в Правила землепользования и застройки городского округа город Дзержинск на официальном сайте органа местного самоуправления в информационно-телекоммуникационной сети «Интернет».

4. Настоящий приказ вступает в силу со дня его официального опубликования.

Министр М.В.Ракова

Приложение
к приказу министерства
градостроительной деятельности
и развития агломераций
Нижегородской области
от 5 июня 2020 г. № 07-01-06/83

**ИЗМЕНЕНИЯ
в Правила землепользования и застройки городского округа город
Дзержинск, утвержденные постановлением Городской Думы города
Дзержинска от 23 июня 2009 г. № 481**

В таблице «Предельные (минимальные и (или) максимальные) размеры земельных участков и предельные параметры разрешенного строительства, реконструкции объектов капитального строительства» территориальных зонЖ-3 - «Зона индивидуальной усадебной жилой застройки» и Ж-3П - «Зона индивидуальной усадебной жилой застройки проектная» статьи 51 «Градостроительные регламенты. Жилые зоны» раздела III «Градостроительные регламенты»:

1) подпункт 2 пункта 2 изложить в следующей редакции:

«2) в отношении земельных участков, предназначенных для размещения и эксплуатации индивидуального жилого дома, блокированного жилого дома от границ земельного участка до основного строения (стены жилого дома) со стороны улиц - не менее чем 5 м, со стороны проездов - не менее чем 3 м, от других границ земельного участка - не менее 3 м при условии соблюдения норм инсоляции, освещенности и требований пожарной безопасности. До прочих хозяйственных построек, строений, сооружений вспомогательного использования, открытых стоянок - 1 м;»;

2) подпункт 1 пункта 3 изложить в следующей редакции:

«1) - индивидуальный жилой дом с количеством надземных этажей не более чем три, высотой не более двадцати метров;

- блокированный жилой дом с количеством надземных этажей не более чем три;»;

3) подпункт 1 пункта 5 изложить в следующей редакции:

«1) не менее 5 м при осуществлении нового строительства;»;

4) подпункт 4 пункта 5 изложить в следующей редакции:

«4) для иных объектов капитального строительства при осуществлении проектирования и строительства (реконструкции) в границах застроенной территории с учетом линии регулирования застройки;»;

5) подпункт 5 пункта 5 исключить.

Включен в Реестр нормативных
актов органов исполнительной власти
Нижегородской области
10 июля 2020 года
№ в реестре 15275-319-319-213/20П/од

**МИНИСТЕРСТВО ЭКОЛОГИИ И ПРИРОДНЫХ РЕСУРСОВ
НИЖЕГОРОДСКОЙ ОБЛАСТИ
ПРИКАЗ
от 20.05.2020 № 319-213/20П/од**

**Об установлении местоположения береговой
линии (границ водных объектов),
водоохранной зоны и прибрежной защитной
полосы водотока С п.М.Козино на
территории Балахнинского муниципального
района Нижегородской области**

В соответствии со статьями 5, 26 и 65 Водного Кодекса Российской Федерации, частями 13 и 14 статьи 105, частями 6 и 7 статьи 106 Земельного Кодекса Российской Федерации, Федеральным законом «О государственной регистрации недвижимости» от 13 июля 2015 г. № 218-ФЗ, Правилами установления на местности границ водоохранных зон и границ прибрежных защитных полос водных объектов, утверждёнными постановлением Правительства Российской Федерации от 10 января 2009 г. № 17, Правилами определения местоположения береговой линии (границы водного объекта), случаев и периодичности ее определения, утверждёнными постановлением Правительства Российской Федерации от 29 апреля 2016 г. № 377, Положением о министерстве экологии и природных ресурсов Нижегородской области, утвержденным постановлением Правительства Нижегородской области от 31 декабря 2010 г. № 965, пунктом 22 Правил предоставления документов, направляемых или предоставляемых в соответствии с частями 1, 3-13, 15 статьи 32 Федерального закона «О государственной регистрации недвижимости» в федеральный орган исполнительной власти (его территориальные органы), уполномоченный Правительством Российской Федерации на осуществление государственного кадастрового учета, государственной регистрации прав, ведение Единого государственного реестра недвижимости и предоставление сведений, содержащихся в Едином государственном реестре недвижимости», утвержденных постановлением Правительства Российской Федерации от 31 декабря 2015 г. № 1532, Требованиями к описанию местоположения береговой линии (границы водного объекта), утверждёнными приказом Минэкономразвития России от 23 марта 2016 г. № 164,

приказываю:

1. Установить местоположение береговых линий (границ водных объектов), границ водоохранных зон и границ прибрежных защитных полос водных объектов на территории Нижегородской области согласно приложению 1 к настоящему приказу в соответствии с перечнем координат характерных точек согласно приложению 2 к настоящему приказу.

2. Утвердить текстовые и графические описания границ водоохранных зон и границ прибрежных защитных полос водных объектов, включая перечни координат характерных точек границ, согласно приложениям 3 и 4 к настоящему приказу соответственно.

3. Ограничения хозяйственной и иной деятельности в границах водоохранных зон и прибрежных защитных полос установлены статьей 65 Водного кодекса Российской Федерации.

4. Направить в Федеральное агентство водных ресурсов для внесения в государственный водный реестр в соответствии с Положением о ведении государственного водного реестра, утвержденным постановлением Правительства Российской Федерации от 28 апреля 2007 г. № 253 «О порядке ведения государственного водного реестра»:

- результаты работ по установлению местоположения береговых линий (границ водных объектов) и сведения о границах водоохранных зон и границах прибрежных защитных полос водных объектов, указанных в приложении 1 к настоящему приказу (в соответствии с пунктом 12 Правил определения местоположения береговой линии (границы водного объекта), случаев и периодичности ее определения, утверждённых постановлением Правительства Российской Федерации от 29 апреля 2016 г. № 377),

- сведения о границах водоохранных зон и границах прибрежных защитных полос водных объектов, указанных в приложении 1 к настоящему приказу (в соответствии с пунктом 5 Правил установления на местности границ водоохранных зон и границ прибрежных защитных полос водных объектов, утверждённых постановлением Правительства Российской Федерации от 10 января 2009 г. № 17).

5. Управлению финансового и правового обеспечения разместить настоящий приказ на официальном сайте Минэкологии Нижегородской области.

6. Контроль за исполнением настоящего приказа оставляю за собой.

Министр Д.Б. Егоров

ПРИЛОЖЕНИЕ 1
к приказу министерства экологии и
природных ресурсов Нижегородской области
от 20 мая 2020 г. № 319-213/20П/од

**ПЕРЕЧЕНЬ
водных объектов, в отношении которых устанавливаются границы
водоохранной зоны и прибрежной защитной полосы, местоположение
береговой линии (границы водного объекта)**

№ п/п	Наименование водотока	Впадает		Местоположение
		Куда	С какого берега	
1	2	3	4	5
1	Водоток С п. М.Козино	вдхр.Чебоксарское (р.Волга)	пр.	Балахнинский муниципальный район

ПРИЛОЖЕНИЕ 2
к приказу министерства экологии и
природных ресурсов Нижегородской области
от 20 мая 2020 г. № 319-213/20П/од

**Координаты характерных точек
береговой линии (границ водных объектов), границ водоохранной зоны
и прибрежной защитной полосы Водотока С п. М.Козино на
территории Балахнинского муниципального района**

**Береговая линия Водотока С п. М.Козино
Система координат - МСК 52**

Номер и координаты характерных точек береговой линии (границы водного объекта)		
№ точки на картографическом материале	X, м	Y, м
1	544838,21	2194842,11
2	544793,49	2194920,60
3	544755,38	2194991,49
4	544719,41	2195068,71
5	544699,28	2195102,65
6	544649,45	2195143,02
7	544582,68	2195181,13
8	544528,83	2195214,96
9	544479,17	2195283,65
10	544461,18	2195317,48
11	544409,32	2195394,75
12	544314,06	2195560,91
13	544262,19	2195632,90
14	544239,97	2195662,49
15	544230,51	2195693,07
16	544213,52	2195722,83
17	544191,13	2195739,93
18	544175,07	2195743,18
19	544161,05	2195737,84
20	544151,59	2195732,62
21	544136,02	2195733,66
22	544122,44	2195744,06
23	544112,98	2195765,07
24	544103,52	2195794,71
25	544095,05	2195822,05
26	544104,51	2195853,45
27	544113,80	2195857,58
28	544127,55	2195862,86
29	544127,77	2195863,08
30	544133,05	2195871,55
31	544133,11	2195871,93
32	544128,93	2195887,66
33	544135,20	2195905,43
34	544148,89	2195922,26
35	544164,73	2195936,01
36	544164,90	2195936,28
37	544165,94	2195944,75
38	544165,94	2195964,94
39	544164,90	2196000,85
40	544172,27	2196020,87
41	544179,25	2196051,40
42	544194,76	2196049,09
43	544208,57	2196053,32
44	544237,00	2196045,57
45	544237,39	2196045,62
46	544242,06	2196040,84
47	544254,66	2196028,02
48	544263,02	2196012,46
49	544268,24	2196000,91
50	544271,65	2195990,79
51	544278,09	2195984,35
52	544282,27	2195978,69
53	544287,44	2195967,58
54	544292,39	2195957,95
55	544294,86	2195947,61
56	544295,96	2195943,60
57	544295,69	2195943,43
58	544295,58	2195943,10
59	544298,49	2195909,06
60	544298,77	2195908,67
61	544299,21	2195908,67
62	544303,94	2195899,76
63	544311,31	2195884,91
64	544321,21	2195866,16
65	544328,58	2195855,82
66	544335,51	2195850,43
67	544336,99	2195848,45
68	544345,52	2195858,40
69	544368,01	2195835,47
70	544396,78	2195824,74
71	544442,65	2195829,20
72	544452,44	2195802,03
73	544469,21	2195780,36
74	544509,69	2195787,23
75	544515,58	2195764,52
76	544519,54	2195745,82
77	544512,66	2195733,94
78	544510,68	2195716,17
79	544520,53	2195710,29
80	544535,32	2195702,37
81	544545,22	2195696,43
82	544551,11	2195709,30
83	544561,01	2195699,40
84	544565,90	2195687,57
85	544591,59	2195670,80
86	544610,34	2195658,97
87	544620,19	2195650,06
88	544636,96	2195644,18
89	544649,78	2195631,31
90	544666,61	2195622,45
91	544682,39	2195622,45
92	544696,20	2195623,44
93	544709,01	2195637,25
94	544713,96	2195649,07
95	544723,81	2195661,89
96	544738,60	2195668,82
97	544743,55	2195679,71
98	544759,34	2195677,73
99	544773,14	2195664,86
100	544787,94	2195668,82
101	544789,92	2195681,63
102	544802,02	2195698,41
103	544798,06	2195701,38
104	544790,19	2195703,85
105	544782,27	2195705,83
106	544774,90	2195703,85
107	544771,44	2195693,02
108	544754,66	2195686,58
109	544736,90	2195687,08
110	544725,07	2195691,53
111	544718,14	2195698,90
112	544713,19	2195702,37
113	544705,82	2195707,32
114	544770,94	2195708,31
115	544781,28	2195712,76
116	544791,68	2195722,11
117	544796,08	2195726,07
118	544797,56	2195746,31
119	544793,66	2195752,69
120	544784,75	2195758,63
121	544776,83	2195763,09
122	544759,56	2195762,59
123	544754,66	2195763,09
124	544748,72	2195771,94
125	544742,84	2195782,78
126	544735,41	2195785,25
127	544727,49	2195785,25
128	544724,58	2195791,69
129	544718,64	2195807,47
130	544708,30	2195818,80
131	544701,86	2195826,23
132	544690,04	2195828,21
133	544674,75	2195837,56
134	544663,36	2195843,50
135	544651,76	2195848,45
136	544646,86	2195853,34
137	544641,91	2195864,23
138	544631,08	2195875,07
139	544611,33	2195891,84
140	544602,42	2195904,66
141	544594,56	2195911,59
142	544572,83	2195917,53
143	544556,06	2195929,35
144	544537,30	2195935,24
145	544522,51	2195948,11
146	544502,76	2195953,99
147	544492,92	2195969,78
148	544481,04	2195985,62
149	544455,41	2195997,44
150	544433,68	2196005,31
151	544415,92	2196002,34
152	544402,11	2195989,52
153	544406,07	2195977,70
154	544404,09	2195971,76
155	544400,13	2195962,90
156	544394,25	2195947,12
157	544399,14	2195933,31
158	544408,05	2195923,41
159	544404,09	2195909,61
160	544411,02	2195891,84
161	544422,85	2195878,04
162	544418,89	2195869,13
163	544422,85	2195854,33
164	544428,79	2195852,35
165	544442,26	2195830,13
166	544397,05	2195825,73
167	544368,67	2195836,24
168	544346,23	2195859,12
169	544349,31	2195866,71
170	544347,33	2195879,03
171	544336,99	2195890,85
172	544326,65	2195899,27
173	544316,26	2195906,64
174	544307,40	2195909,11
175	544299,48	2195909,11
176	544296,57	2195943,21
177	544301,52	2195944,37
178	544300,03	2195957,95
179	544293,87	2195973,24
180	544295,14	2195981,16
181	544296,07	2195990,51
182	544294,86	2195999,92
183	544290,41	2196004,32
184	544285,73	2196004,81
185	544279,30	2196010,75
186	544267,97	2196023,35
187	544262,03	2196034,68
188	544259,11	2196034,68
189	544251,69	2196039,63
190	544247,23	2196044,58
191	544245,53	2196048,48
192	544244,76	2196049,25
193	544237,61	2196046,23
194	544237,39	2196046,45
195	544208,73	2196054,31
196	544194,76	2196050,13
197	544178,92	2196052,44
198	544175,90	2196074,17
199	544166,99	2196098,81
200	544155,16	2196114,65
201	544149,22	2196120,53
202	544150,21	2196130,38
203	544151,70	2196136,81
204	544145,32	2196149,13
205	544141,36	2196157,55
206	544141,36	2196165,47
207	544136,90	2196176,80
208	544132,94	2196181,20
209	544123,10	2196188,13
210	544119,14	2196202,92
211	544122,11	2196233,01
212	544120,13	2196248,35
213	544121,12	2196270,52
214	544126,07	2196281,41
215	544129,04	2196296,20
216	544128,54	2196306,05
217	544121,12	2196316,94
218	544110,78	2196327,28
219	544099,89	2196334,21
220	544092,02	2196341,08
221	544084,82	2196338,39
222	544084,32	2196338,61
223	544052,20	2196354,83
224	544026,68	2196360,17
225	544008,81	2196365,45
226	543994,07	2196379,09
227	543977,24	2196395,97
228	543950,84	2196451,96
229	543916,96	2196531,33
230	543885,17	2196582,20
231	543852,99	2196632,97
232	543860,97	2196649,96
233	543850,63	2196654,91
234	543840,23	2196664,76
235	543832,86	2196674,16
236	543824,45	2196685,99
237	543818,56	2196703,75
238	543812,62	2196715,08
239	543805,20	2196723,99
240	543797,33	2196732,85
241	543791,39	2196739,28
242	543781,55	2196754,08
243	543771,65	2196764,42
244	543760,32	2196780,70
245	543751,96	2196789,61
246	543744,53	2196799,45
247	543743,54	2196806,38
248	543740,08	2196814,25
249	543721,82	2196832,51
250	543714,94	2196850,27
251	543715,44	2196858,19
252	543711,48	2196874,97
253	543703,56	2196887,29
254	543693,22	2196894,22
255	543677,43	2196896,64
256	543668,03	2196905,55
257	543662,86	2196908,52
258	543662,64	2196909,01
259	543632,99	2196997,95
260	543638,93	2197002,73
261	543647,35	2197003,72
262	543639,92	2197012,14
263	543637,45	2197023,96
264	543635,96	2197031,39
265	543635,47	2197040,24
266	543629,09	2197047,67
267	543623,15	2197052,07
268	543621,17	2197059,49
269	543623,15	2197064,44
270	543617,21	2197075,28
271	543611,32	2197086,11
272	543603,90	2197099,48
273	543597,02	2197104,37
274	543584,65	2197110,31
275	543574,80	2197118,67
276	543556,54	2197139,90
277	543540,26	2197163,61
278	543525,96	2197189,73
279	543519,03	2197198,15
280	543513,75	2197277,24
281	543526,46	2197327,95
282	543533,83	2197365,02
283	543533,88	2197383,11
284	543529,59	2197399,12
285	543530,97	2197409,02
286	543519,36	2197428,10
287	543506,11	2197450,82
288	543491,81	2197469,90
289	543479,10	2197494,76
290	543429,93	2197569,89
291	543406,61	2197584,19
292	543393,41	2197585,24
293	543384,94	2197589,47
294	543374,88	2197596,90
295	543363,77	2197620,71
296	543358,98	2197643,98
297	543361,68	2197665,15
298	543365,36	2197674,12
299	543364,81	2197693,20
300	543359,53	2197705,91
301	543347,38	2197720,21
302	543330,99	2197737,64
303	543320,92	2197753,54
304	543310,31	2197767,78
305	543301,84	2197774,66
306	543292,87	2197773,12
307	543292,32

(Продолжение. Начало на 3-й стр.)

350	542964,19	2198187,27
351	542977,94	2198215,81
352	542988,56	2198252,94
353	542985,48	2198266,58
354	543003,13	2198276,97
355	543003,35	2198277,41
356	543000,22	2198292,26
357	542998,90	2198318,28
359	542997,91	2198318,61
360	542999,23	2198292,21
361	543002,31	2198277,63
362	542984,65	2198267,24
363	542984,38	2198266,80
364	542987,57	2198253,05
365	542977,01	2198216,20
366	542963,26	2198187,65
367	542960,07	2198170,60
368	542962,16	2198155,81
369	542952,70	2198140,08
370	542947,36	2198127,32
371	542947,42	2198126,88
372	542966,45	2198094,10
373	542972,77	2198070,89
374	542984,38	2198021,17
375	543001,37	2197983,00
376	543017,21	2197941,20
377	543027,77	2197923,93
378	543052,08	2197890,05
379	543065,34	2197866,23
380	543070,07	2197858,81
381	543087,56	2197851,93
382	543098,12	2197853,53
383	543107,14	2197849,29
384	543111,37	2197840,33
385	543110,82	2197828,12
386	543106,04	2197817,01
387	543103,95	2197796,38
388	543104,99	2197754,03
389	543107,63	2197729,17
390	543123,53	2197685,78
391	543137,28	2197666,20
392	543157,90	2197654,54
393	543181,72	2197652,45
394	543216,64	2197653,00
395	543229,90	2197648,76
396	543245,74	2197640,29
397	543268,01	2197621,76
398	543291,28	2197611,20
399	543311,41	2197610,10
400	543326,75	2197609,05
401	543339,95	2197600,09
402	543350,57	2197583,64
403	543368,55	2197552,46
404	543382,80	2197536,01
405	543396,60	2197534,42
406	543396,60	2197545,03
407	543392,37	2197555,59
408	543393,41	2197567,80
409	543395,50	2197569,89
410	543403,48	2197567,80
411	543414,04	2197551,91
412	543435,71	2197530,24
413	543449,51	2197510,66
414	543467,50	2197479,42
415	543479,16	2197457,20
416	543508,25	2197411,66
417	543518,26	2197398,46
418	543528,66	2197398,84
419	543532,84	2197383,06
420	543532,84	2197365,13
421	543525,47	2197328,17
422	543512,76	2197277,40
423	543518,04	2197198,09
424	543498,79	2197185,28
425	543499,29	2197177,91
426	543502,26	2197164,60
427	543508,69	2197153,71
428	543520,52	2197143,86
429	543502,26	2197147,33
430	543510,18	2197136,44
431	543510,67	2197128,57
432	543518,04	2197120,16
433	543523,98	2197112,79
434	543532,34	2197107,84
435	543546,20	2197107,84
436	543553,57	2197093,54
437	543570,84	2197084,63
438	543586,13	2197069,34
439	543596,03	2197053,55
440	543602,41	2197039,75
441	543603,40	2197024,95
442	543607,36	2197015,11
443	543616,71	2197010,16
444	543618,69	2197004,71
445	543617,21	2196990,41
446	543622,16	2196990,41
447	543632,11	2196997,51
448	543661,65	2196908,85
449	543663,63	2196896,20
450	543674,46	2196881,84
451	543675,45	2196868,53
452	543686,78	2196840,43
453	543695,20	2196819,69
454	543702,57	2196813,75
455	543710,98	2196807,87
456	543721,32	2196798,46
457	543739,09	2196773,82
458	543759,33	2196741,26
459	543762,79	2196730,87
460	543764,77	2196713,10
461	543770,66	2196698,31
462	543778,08	2196681,04
463	543788,92	2196669,21
464	543802,28	2196652,93
465	543813,12	2196635,17
466	543827,91	2196626,75
467	543839,74	2196626,75
468	543852,17	2196632,47
469	543884,29	2196581,65
470	543916,02	2196530,89
471	543949,90	2196451,58
472	543976,36	2196395,48
473	543993,41	2196378,37
474	544008,20	2196364,62
475	544026,41	2196359,23
476	544051,76	2196353,90
477	544083,88	2196337,67
478	544084,54	2196337,89
479	544096,48	2196330,74
480	544104,34	2196323,81
481	544109,29	2196315,45
482	544109,29	2196305,06
483	544108,30	2196294,22
484	544110,28	2196282,40
485	544114,19	2196272,50
486	544114,19	2196265,62
487	544110,28	2196257,70
488	544110,28	2196248,35
489	544111,77	2196242,41
490	544111,27	2196234,49
491	544109,79	2196229,10
492	544109,79	2196213,81
493	544114,68	2196191,10
494	544122,60	2196175,81
495	544129,53	2196166,90
496	544131,46	2196162,50
497	544131,95	2196148,64
498	544136,41	2196130,93
499	544142,35	2196114,10
500	544147,30	2196113,66
501	544151,20	2196113,66
502	544156,15	2196099,80
503	544164,57	2196079,12
504	544164,57	2196074,66
505	544169,46	2196068,23
506	544178,37	2196052,06
507	544171,33	2196021,15
508	544163,91	2196001,07
509	544164,95	2195964,94
510	544164,95	2195944,86
511	544163,91	2195936,61
512	544148,18	2195922,97
513	544134,37	2195905,98
514	544127,94	2195887,83
515	544132,12	2195871,88
516	544127,00	2195863,74
517	544113,42	2195858,51
518	544103,85	2195854,28
519	544103,63	2195854,06
520	544094,06	2195822,21
521	544102,53	2195794,38
522	544112,04	2195764,74
523	544121,61	2195743,51
524	544135,53	2195732,78
525	544151,64	2195731,63
526	544161,43	2195736,96
527	544175,02	2195742,19
528	544190,64	2195739,05
529	544212,69	2195722,22
530	544229,58	2195692,74
531	544239,04	2195662,11
532	544261,37	2195632,30
533	544313,18	2195560,36
534	544375,55	2195451,62
535	544375,33	2195451,40
536	544353,82	2195401,52
537	544353,88	2195401,08
538	544383,58	2195367,86
539	544389,13	2195314,73
540	544389,35	2195314,34
541	544420,32	2195293,72
542	544431,32	2195238,00
543	544391,44	2195180,91
544	544310,04	2195176,79
545	544294,97	2195180,20
546	544263,18	2195205,72
547	544232,66	2195221,72
548	544203,95	2195221,01
549	544176,61	2195245,76
550	544157,09	2195273,20
551	544132,72	2195313,41
552	544089,66	2195334,75
553	544038,12	2195333,76
554	543998,69	2195338,49
555	543976,52	2195361,26
556	543919,65	2195375,12
557	543883,68	2195376,22
558	543861,63	2195390,96
559	543764,11	2195414,28
560	543708,62	2195444,42
561	543673,20	2195463,45
562	543631,73	2195469,33
563	543559,68	2195473,68
564	543559,35	2195473,62
565	543538,89	2195476,15
566	543516,23	2195472,19
567	543496,48	2195476,15
568	543477,73	2195483,08
569	543449,13	2195489,96
570	543374,11	2195502,77
571	543347,49	2195506,73
572	543310,97	2195505,74
573	543288,25	2195507,72
574	543262,57	2195503,76
575	543232,98	2195495,90
576	543214,22	2195490,95
577	543188,59	2195490,95
578	543146,13	2195490,95
579	543108,68	2195500,85
580	543069,19	2195509,70
581	543034,65	2195520,54
582	543022,82	2195534,40
583	543004,07	2195554,09
584	542973,49	2195582,74
585	542958,64	2195600,51
586	542944,83	2195613,32
587	542934,27	2195596,99
588	542899,29	2195622,45
589	542898,85	2195624,98
590	542907,71	2195630,81
591	542912,16	2195643,19
592	542909,19	2195653,03
593	542895,39	2195658,97
594	542888,46	2195673,77
595	542879,11	2195683,12
596	542839,62	2195712,27
597	542796,22	2195745,82
598	542765,15	2195763,09
599	542737,98	2195778,38
600	542711,36	2195787,73
601	542688,15	2195794,66
602	542671,37	2195808,46
603	542665,43	2195827,22
604	542671,37	2195837,56
605	542668,40	2195855,82
606	542668,40	2195875,56
607	542658,56	2195900,70
608	542637,33	2195921,43
609	542614,12	2195937,22
610	542599,82	2195939,69
611	542568,74	2195955,97
612	542552,96	2195971,26
613	542535,19	2195991,50
614	542522,87	2196002,34
615	542510,99	2196020,16
616	542508,08	2196039,85
617	542514,46	2196051,73
618	542510,06	2196059,59
619	542502,63	2196064,05
620	542476,51	2196139,34
621	542476,29	2196139,62
622	542309,03	2196215,79
623	542030,62	2196310,01
624	541863,26	2196322,77
626	541863,20	2196321,78
627	542030,35	2196309,07
628	542308,65	2196214,91
629	542475,63	2196138,79
630	542501,64	2196063,88
631	542494,22	2196054,70
632	542495,21	2196027,03
633	542504,61	2196006,30
634	542513,47	2195990,02
635	542514,46	2195979,68
636	542508,08	2195981,16
637	542513,96	2195970,77
638	542520,89	2195959,93
639	542529,25	2195956,47
640	542534,70	2195950,09
641	542529,25	2195938,21
642	542518,91	2195929,35
643	542523,86	2195923,41
644	542525,84	2195909,11
645	542529,25	2195895,80
646	542537,67	2195883,43
647	542552,46	2195877,05
648	542570,23	2195873,58
649	542585,52	2195871,60
650	542600,81	2195873,09
651	542615,11	2195867,15
652	542626,49	2195857,80
653	542642,28	2195844,49
654	542649,65	2195834,59
655	542649,65	2195813,91
656	542647,67	2195793,17
657	542649,15	2195771,94
658	542701,95	2195733,44
659	542716,75	2195718,65
660	542728,63	2195703,85
661	542747,33	2195687,08
662	542768,06	2195671,29
663	542797,71	2195649,57
664	542812,50	2195640,71
665	542830,27	2195631,80
666	542856,89	2195620,97
667	542869,70	2195600,23
668	542882,52	2195590,39
669	542891,92	2195585,93
670	542894,40	2195606,17
671	542898,08	2195623,61
672	542898,36	2195622,07
673	542898,52	2195621,74
674	542933,72	2195596,16
675	542934,00	2195577,79
676	542938,95	2195563,00
677	542959,63	2195544,24
678	542977,39	2195526,48
679	543005,06	2195506,73
680	543029,70	2195496,89
681	543054,39	2195484,02
682	543076,12	2195468,23
683	543097,79	2195462,35
684	543123,47	2195449,48
685	543157,02	2195440,62
686	543191,56	2195432,76
687	543203,39	2195430,78
688	543219,17	2195438,64
689	543239,91	2195436,66
690	543279,40	2195429,79
691	543298,10	2195419,89
692	543310,97	2195407,07
693	543330,66	2195400,14
694	543349,41	2195392,28
695	543356,34	2195390,30
696	543373,12	2195399,21
697	543395,83	2195405,09
698	543418,49	2195405,09
699	543401,72	2195412,02
700	543379,06	2195411,03
701	543349,41	2195409,05
702	543335,61	2195410,04
703	543311,96	2195435,67
704	543307,01	2195449,48
705	543340,56	2195445,57
706	543355,35	2195451,46
707	543373,12	2195449,48
708	543353,37	2195464,33
709	543332,64	2195474,17
710	543336,60	2195484,02
711	543364,21	2195486,00
712	543405,68	2195482,09
713	543420,47	2195476,15
714	543447,15	2195475,16
715	543466,84	2195467,30
716	543475,75	2195459,38
717	543478,72	2195444,58
718	543475,75	2195435,67
719	543483,67	2195423,85
720	543504,35	2195405,09
721	543500,39	2195387,33
722	543510,07	2195374,51
723	543522,88	2195369,56
724	543532,23	2195369,56
725	543538,17	2195364,67
726	543546,04	2195368,08
727	543550,99	2195359,72
728	543561,33	2195354,27
729	543575,19	2195352,79
730	543601,81	2195348,83
731	543606,76	2195346,41
732	543612,64	2195345,91
733	543619,08	2195345,42
734	543626,72	2195356,75
735	543618,86	2195367,58
736	543611,93	2195373,52
737	543613,91	2195382,38
738	543610,94	2195390,30
739	543594,16	2195398,22
740	543577,39	2195403,11
741	543564,57	2195410,04
742	543551,76	2195417,91
743	543538,89	2195417,91
744	543520,13	2195415,93
745	543506,33	2195427,81
746	543501,38	2195443,59
747	543502,37	2195459,38
748	543523,10	2195463,34
749	543559,57	2195472,69
750	543631,62	2195468,34
751	543672,76	2195462,57
752	543708,18	2195443,54
753	543763,73	2195413,40
754	543861,13	2195390,08
755	543883,24	2195375,28
756	543919,49	2195374,13
757	543975,92	2195360,43
758	543998,08	2195337,66
759	543998,36	2195337,50
760	544038,07	2195332,77
761	544089,33	2195333,81
762	544131,95	2195312,75
763	544156,21	2195272,65
764	544175,84	2195245,10
765	544203,40	2195220,13
766	544203,73	2195220,02
767	544232,33	2195220,79
768	544262,63	2195204,95
769	544294,42	2195179,32
770	544309,88	2195175,80
771	544391,72	2195179,92
772	544392,10	2195180,14
773	544432,25	2195237,62
774	544432,36	2195238,00
775	544421,25	2195294,10
776	544421,03	2195294,43
777	544390,07	2195315,06
778	544384,57	2195368,13
779	544354,87	2195401,41
780	544376,10	2195450,69
781	544408,44	2195394,26
782	544460,30	2195316,98
783	544478,29	2195283,16
784	544528,06	2195214,30
785	544582,18	2195180,31
786	544648,84	2195142,19
787	544698,45	2195102,04
788	544718,53	2195068,27
789	544754,50	2194991,05
790	544792,61	2194920,10
791	544837,38	2194841,62

Водоохранная зона Водотока С п. М.Козино
Система координат - МСК 52

Номер и координаты характерных точек границы водоохранной зоны		
№ точки на картографическом материале	X, м	Y, м
1	544869,94	2194894,91
2	544837,22	2194944,80
3	544800,09	2195013,93
4	544764,73	2195089,83
5	544742,29	2195128,17
6	544730,74	2195141,48
7	544680,91	2195181,85
8	544674,47	2195186,30
9	544657,53	2195196,53
10	544656,16	2195186,63
11	544649,72	2195162,60
12	544640,26	2195136,97
13	544631,63	2195118,27
14	544627,34	2195097,70
15	544630,42	2195092,58
16	544660,06	2195068,82
17	544674,25	2195044,90
18	544683,38	2195024,88
19	544695,43	2195009,42
20	544714,35	2194997,65
21	544734,15	2194984,84
22	544751,25	2194969,33
23	544767,37	2194948,10
24	544783,43	2194930,72
25	544801,36	2194908,94
26	544822,26	2194903,99
27	544846,24	2194897,55
1	544869,94	2194894,91
28	544420,76	2195475,33
29	544354,65	2195590,11
30	544302,78	2195662,11
31	544285,18	2195685,59
32	544278,25	2195707,87
33	544273,91	2195717,88
34	544256,91	2195747,63
35	544243,88	2195762,54
36	544221,49	2195779,64
37	544216,16	2195783,22
38	544201,03	2195788,94
39	544184,97	2195792,18
40	544175,07	2195793,17
41	544157,53	2195789,93
42	544151,20	2195809,73
43	544148,73	2195817,76
44	544162,92	2195827,49
45	544170,18	2195836,62
46	544175,46	2195845,09
47	544182,55	2195864,45
48	544183,10	2195871,93
49	544181,62	2195883,26
50	544184,92	2195887,33
51	544197,51	2195898,22
52	544207,63	2195910,27
53	544214,51	2195930,18
54	544215,55	2195938,65
55	544215,94	2195944,75
56	544215,94	2195964,94
57	544215,17	2195992,66
58	544221,66	2195982,59
59	544224,30	2195974,84
60	544228,37	2195965,76
61	544236,29	2195955,42
62	544242,12	2195946,46
63	544245,14	2195940,46
64	544248,66	2195904,77
65	544255,21	2195884,03
66	544259,44	2195876,94
67	544266,54	2195862,69
68	544276,99	2195842,84
69	544280,51	2195837,12
70	544287,88	2195826,78
71	544297,89	2195816,33
72	544304,82	2195810,94
73	544311,97	2195805,16
74	544333,80	2195799,28
75	544342,99	2195792,18
76	544350,52	2195788,61
77	544379,29	2195777,88
78	544396,78	2195774,75
79	544409,98	2195775,79
80	544412,89	2195771,45
81	544429,67	2195749,78
82	544444,19	2195737,07
83	544462,17	2195732,23
84	544461,02	2195721,73
85	544460,69	2195716,17
86	544467,40	2195691,15
87	544485,05	2195673,27
88	544494,90	2195667,39
89	544510,63	2195658,86
90	544519,48	2195653,53
91	544535,38	2195649,07
92	544564,25	2195628,94
93	544579,98	2195618,99
94	544586,64	2195612,99
95	544595,16	2195606,78
96	544603,63	2195602,87
97	544609,63	2195600,78
98	544614,36	2195596,05
99	544624,75	2195588,02
100	544643,34	2195578,18
101	544666,61	2195572,46
102	544682,39	2195572,46
103	544699,77	2195573,56
104	544721,22	2195580,16
105	544732,83	2195589,45
106	544745,64	2195603,26
107	544752,30	2195612,22
108	544755,16	2195617,94
109	544773,14	2195614,86
110	544786,07	2195616,57
111	544800,86	2195620,53
112	544812,96	2195625,53
113	544831,22	2195643,79
114	544837,33	2195661,17
115	544842,55	2195669,15
116	544845,30	2195673,38
117	544852,01	2195698,41
118	544845,74	2195721,78
119	544847,45	2195742,63
120	544840,85	2195771,34
121	544836,28	2195778,82
122	544821,38	2195794,27
123	544812,47	2195800,21
124	544801,36	2195806,65
125	544782,27	2195811,65
126	544767,86	2195826,06
127	544761,92	2195832,50
128	544755,54	2195841,19
129	544745,64	2195852,02
130	544739,65	2195858,95
131	544726,89	2195869,51
132	544710,11	2195875,56
133	544700,82	2195880,24
134	544686,52	2195887,83
135	544677,28	2195899,60
136	544666,44	2195910,43
137	544648,68	2195925,72
138	544643,45	2195933,20
139	544635,48	2195942,17
140	544627,61	2195949,10
141	544619,58	2195954,87
142	544607,76	2195959,82
143	544594,50	2195963,45
144	544584,88	2195970,22
145	544571,02	2195977,04
146	544562,22	2195979,84
147	544555,34	2195985,84
148	544547,53	2195991,39
149	544536,81	2195996,01
150	544532,90	2195999,75
151	544521,02	2196015,59
152	544506,06	2196028,90
153	544476,36	2196042,82
154	544450,68	2196052,33
155	544433,68	2196055,30
156	544425,43	2196054,64
157	544407,67	2196051,67
158	544390,89	2196045,62
159	544381,93	2196038,97
160	544368,12	2196026,15
161	544358,83	2196014,55
162	544352,12	2195989,52
163	544353,49	2195980,94
164	544348,60	2195967,85
165	544346,40	2195976,65
166	544345,85	2195985,56
167	544345,68	2195996,89
168	544344,47	2196006,30
169	544338,15	2196024,94
170	544330,01	2196035,50
171	544325,55	2196039,90
172	544315,43	2196047,60
173	544309,33	2196052,11
174	544306,30	2196057,89
175	544287,05	2196077,96
176	544280,89	2196083,85
177	544269,78	2196092,54
178	544244,76	2196099,25
179	544238,54	2196097,98
180	544221,99	2196102,55
181	544214,01	2196115,80
182	544210,27	2196123,83
183	544207,03	2196128,73
184	544201,58	2196136,04
185	544196,08	2196159,80
186	544190,31	2196170,97
187	544187,89	2196183,78
188	544183,43	2196195,11
189	544180,19	2196201,82
190	544174,08	2196210,24
191	544170,51	2196214,20
192	544171,88	2196228,11
193	544171,72	2196239,39
194	544170,29	2196250,44
195	544170,62	2196258,64
196	544175,07	2196271,56
197	544178,04	2196286,36
198	544179,03	2196296,20
199	544178,48	2196308,58
200	544171,83	2196331,07
201	544162,42	2196345,10
202	544156,48	2196352,30
203	544146,14	2196362,64
204	544137,62	2196369,46
205	544129,92	2196374,36
206	544124,91	2196378,70
207	544117,05	2196384,37
208	544092,02	2196391,08
209	544074,75	2196399,44
210	544062,43	2196403,78
211	544038,89	2196408,68
212	544028,77	2196415,11
213	544018,76	2196425,12
214	543996,43	2196472,42
215	543962,94	2196550,96
216	543960,24	2196556,35
217	543927,57	2196608,71
218	543908,49	2196638,80
219	543910,96	2196649,96
220	543904,25	2196674,99
221	543885,99	2196693,25
222	543879,28	2196696,60
223	543872,96	2196704,08
224	543869,55	2196708,87
225	543866,03	2196719,48
226	543862,84	2196726,96
227	543856,90	2196738,29
228	543851,01	2196747,09
229	543843,59	2196756,00
230	543834,73	2196766,07
231	543830,83	2196770,30
232	543823,18	2196781,80
233	543817,68	2196788,67
234	543810,48	2196796,15
235	543801,35	2196809,24
236	543796,78	2196814,91
237	543790,79	2196821,29
238	543789,30	2196826,57
239	543785,84	2196834,43
240	543783,36	2196839,27
241	543775,44	2196849,61
242	543765,27	2196859,79
243	543764,11	2196869,69
244	543760,15	2196886,46
245	543754,76	2196899,99
246	543745,63	2196914,35
247	543731,39	2196928,81
248	543721,05	2196935,74
249	543704,22	2196942,45
250	543691,29	2196981,17
251	543697,34	2197003,72
252	543690,63	2197028,75
253	543686,29	2197034,80
254	543685,41	2197043,05
255	543678,75	2197065,27
256	543673,42	2197072,80
257	543670,01	2197076,82
258	543666,98	2197088,48
259	543661,10	2197099,20
260	543655,27	2197109,98
261	543647,62	2197123,73
262	543632,88	2197140,23
263	543626,01	2197145,13
264	543618,64	2197149,47
265	543612,09	2197152,61
266	543596,20	2197170,43
267	543582,89	2197189,84
268	543569,80	2197213,71
269	543564,19	2197272,73
270	543574,97	2197315,79
271	543582,89	2197355,28
272	543583,82	2197364,85
273	543583,88	2197382,95
274	543582,17	2197396,04
275	543580,52	2197402,31
276	543580,96	2197409,02
277	543574,25	2197434,04
278	543562,32	2197453,68
279	543549,28	2197476,01
280	543546,15	2197480,79
281	543534,38	2197496,47
282	543523,65	2197517,53
283	543520,96	2197522,15
284	543471,79	2197597,28
285	543456,06	2197612,52
286	543432,74	2197626,82
287	543413,10	2197633,25
288	543409,64	2197645,90
289	543410,46	2197652,28
290	543415,36	2197674,12
291	543414,81	2197694,63
292	543410,96	2197712,40
293	543405,68	2197725,10
294	543402,82	2197730,93
295	543397,65	2197738,30
296	543385,49	2197752,60
297	543370,70	2197768,44
298	543363,16	2197780,27
299	543350,40	2197797,65
300	543341,82	2197806,61
301	543333,35	2197813,49
302	543326,86	2197817,94
303	543301,84	2197824,65
304	543293,37	2197823,94
305	543284,40	2197822,40
306	543267,85	2197816,40
307	543249,59	2197798,14
308	543243,04

Проверить выход ваших объявлений можно на сайте www.pravda-nn.ru в Официальном отделе

(Продолжение. Начало на 4 -й стр.)

625	542545,75	2196092,32
626	542523,75	2196155,73
627	542519,79	2196164,37
628	542515,56	2196170,58
629	542501,31	2196182,90
630	542329,77	2196261,28
631	542325,04	2196263,15
632	542046,63	2196357,36
633	542034,42	2196359,84
634	541867,05	2196372,60
635	541838,23	2196366,05
636	541819,97	2196347,79
637	541813,26	2196322,77
638	541819,92	2196296,75
639	541838,18	2196278,49
640	541859,41	2196271,95
641	542020,28	2196259,68
642	542290,22	2196168,38
643	542435,42	2196102,16
644	542447,58	2196067,18
645	542444,22	2196054,70
646	542445,21	2196025,22
647	542449,67	2196006,35
648	542459,07	2195985,62
649	542464,57	2195956,52
650	542470,46	2195946,13
651	542468,92	2195929,35
652	542475,63	2195904,33
653	542477,39	2195896,68
654	542480,80	2195883,37
655	542485,97	2195870,78
656	542496,31	2195855,32
657	542512,64	2195840,14
658	542517,87	2195837,50
659	542532,66	2195831,12
660	542542,89	2195827,99
661	542560,66	2195824,52
662	542579,08	2195821,99
663	542585,52	2195821,61
664	542591,40	2195821,94
665	542599,54	2195815,12
666	542597,89	2195797,90
667	542597,78	2195789,71
668	542599,27	2195768,48
669	542605,87	2195746,92
670	542619,67	2195731,52
671	542669,34	2195695,33
672	542679,46	2195685,21
673	542689,63	2195672,56
674	542695,24	2195666,62
675	542713,94	2195649,84
676	542737,76	2195631,53
677	542768,17	2195609,25
678	542786,82	2195597,81
679	542807,83	2195587,09
680	542822,95	2195580,82
681	542827,19	2195573,94
682	542839,23	2195560,58
683	542852,05	2195550,73
684	542857,49	2195547,10
685	542870,53	2195540,72
686	542891,92	2195535,94
687	542905,34	2195525,98
688	542925,14	2195508,00

689	542942,03	2195491,11
690	542948,35	2195485,78
691	542976,02	2195466,03
692	542986,52	2195460,31
693	543008,80	2195451,40
694	543027,99	2195441,39
695	543046,75	2195427,81
696	543051,09	2195424,95
697	543063,03	2195420,00
698	543079,86	2195415,43
699	543101,09	2195404,76
700	543110,71	2195401,13
701	543144,26	2195392,28
702	543180,45	2195384,03
703	543195,14	2195381,44
704	543203,39	2195380,78
705	543225,66	2195386,01
706	543233,25	2195387,05
707	543263,01	2195381,88
708	543268,12	2195379,19
709	543275,71	2195371,65
710	543285,94	2195363,79
711	543294,36	2195359,88
712	543312,67	2195353,45
713	543330,05	2195346,19
714	543335,66	2195344,21
715	543342,59	2195342,23
716	543356,34	2195340,30
717	543379,77	2195346,13
718	543391,38	2195352,29
719	543402,21	2195355,10
720	543418,49	2195355,10
721	543443,52	2195361,81
722	543454,35	2195372,64
723	543457,10	2195362,30
724	543460,51	2195357,19
725	543470,19	2195344,37
726	543485,04	2195331,23
727	543492,03	2195327,87
728	543504,84	2195322,92
729	543513,15	2195321,38
730	543523,87	2195318,52
731	543538,01	2195310,05
732	543555,99	2195304,55
733	543568,86	2195303,18
734	543590,15	2195299,99
735	543602,58	2195296,58
736	543608,46	2195296,08
737	543615,23	2195295,59
738	543644,10	2195302,13
739	543660,55	2195317,48
740	543668,19	2195328,81
741	543676,72	2195356,75
742	543670,01	2195381,77
743	543667,20	2195386,12
744	543661,92	2195393,38
745	543660,71	2195399,92
746	543657,74	2195407,84
747	543654,55	2195414,61
748	543684,42	2195399,54
749	543739,86	2195369,45
750	543771,48	2195358,62
548	543810,64	2195348,88

Прибрежная защитная полоса Водотока С п. М.Козино
Система координат - МСК 52

Номер и координаты характерных точек границы прибрежной защитной полосы		
№ точки на картографическом материале	X, м	Y, м
1	544779,03	2194862,63
2	544837,33	2194848,33
3	544865,87	2194845,08
4	544878,19	2194842,11
5	544872,97	2194861,91
6	544828,47	2194939,96
7	544791,13	2195009,42
8	544755,65	2195085,60
9	544733,71	2195123,05
10	544724,47	2195133,72
11	544674,64	2195174,09
12	544669,47	2195177,67
13	544655,88	2195185,48
14	544649,72	2195162,60
15	544640,26	2195136,97
16	544631,63	2195118,27
17	544629,21	2195106,66
18	544667,71	2195075,48
19	544683,11	2195049,57
20	544705,49	2195003,10
21	544719,13	2194972,13
1	544779,03	2194862,63
22	544410,91	2195473,73
23	544348,76	2195580,82
24	544294,64	2195656,28
25	544276,11	2195680,97
26	544268,74	2195704,90
27	544265,27	2195712,93
28	544248,28	2195742,68
29	544237,83	2195754,62
30	544215,44	2195771,72
31	544211,15	2195774,58
32	544199,05	2195779,15
33	544182,99	2195782,39
34	544175,07	2195783,16
35	544160,83	2195780,58
36	544151,48	2195777,00
37	544141,69	2195806,70
38	544136,85	2195822,21
39	544141,91	2195825,51
40	544147,57	2195828,21
41	544155,82	2195834,59
42	544161,71	2195841,90
43	544166,99	2195850,37
44	544172,65	2195865,88
45	544173,09	2195871,93
46	544171,77	2195882,22
47	544177,71	2195894,32
48	544190,97	2195905,81
49	544199,05	2195915,44
50	544204,61	2195931,39
51	544205,65	2195939,86
52	544205,93	2195964,94
53	544205,10	2195994,31
54	544209,78	2196007,07
55	544216,60	2196009,65
56	544222,10	2196004,04
57	544227,16	2195994,75
58	544230,95	2195986,22
59	544233,76	2195978,03
60	544237,00	2195970,77
61	544243,38	2195962,52
62	544247,67	2195958,17
63	544251,19	2195950,69
64	544254,60	2195943,93
65	544258,62	2195905,65
66	544263,84	2195889,04
67	544268,35	2195881,50
68	544275,50	2195867,15
69	544285,84	2195847,46
70	544288,65	2195842,95
71	544296,02	2195832,61
72	544303,99	2195824,25
73	544310,92	2195818,86
74	544316,97	2195813,80
75	544336,99	2195808,46
76	544347,99	2195800,82
77	544354,04	2195798,01
78	544382,81	2195787,29
79	544396,78	2195784,76
80	544415,75	2195786,41
81	544420,81	2195777,55
82	544437,59	2195755,88
83	544449,19	2195745,71
84	544469,21	2195740,37
85	544470,92	2195720,63
86	544476,03	2195696,15
87	544490,17	2195681,85
88	544500,01	2195675,97
89	544515,58	2195667,55
90	544524,65	2195662,11
91	544540,66	2195657,65
92	544569,70	2195637,30
93	544586,09	2195626,96
94	544593,35	2195620,42
95	544600,17	2195615,41
96	544606,93	2195612,33
97	544615,07	2195609,47
98	544621,45	2195603,09
99	544629,76	2195596,66
100	544647,96	2195587,03

101	544666,61	2195582,47
102	544682,39	2195582,47
103	544699,06	2195583,57
104	544716,22	2195588,79
105	544725,51	2195596,22
106	544738,33	2195610,02
107	544743,66	2195617,23
108	544745,92	2195621,79
109	544748,83	2195628,83
110	544773,14	2195624,87
111	544783,48	2195626,19
112	544798,28	2195630,15
113	544807,96	2195634,17
114	544822,59	2195648,80
115	544827,48	2195662,71
116	544834,47	2195675,03
117	544842,00	2195698,41
118	544836,67	2195718,43
119	544837,44	2195743,40
120	544832,21	2195766,33
121	544827,76	2195773,59
122	544815,82	2195785,97
123	544806,91	2195791,91
124	544796,46	2195797,96
125	544777,27	2195802,96
126	544762,86	2195817,43
127	544756,59	2195820,23
128	544753,29	2195827,49
129	544748,17	2195834,42
130	544738,16	2195845,37
131	544732,11	2195852,41
132	544721,88	2195860,88
133	544708,46	2195865,66
134	544695,59	2195871,66
135	544681,84	2195878,97
136	544676,56	2195884,25
137	544670,18	2195892,50
138	544659,35	2195903,34
139	544641,20	2195918,96
140	544635,26	2195927,48
141	544628,88	2195934,69
142	544621,01	2195941,62
143	544614,58	2195946,24
144	544605,12	2195950,20
145	544590,16	2195954,27
146	544579,10	2195962,02
147	544568,05	2195967,52
148	544557,27	2195970,88
149	544548,74	2195978,30
150	544542,53	2195982,76
151	544533,95	2195986,44
152	544528,67	2195987,98
153	544524,93	2195993,76
154	544513,05	2196009,60
155	544501,06	2196020,27
156	544472,18	2196033,74
157	544447,32	2196042,93
158	544433,68	2196045,29
159	544427,08	2196044,74
160	544409,32	2196041,77
161	544395,90	2196036,99
162	544388,69	2196031,65
163	544374,89	2196018,84
164	544367,46	2196009,54
165	544362,13	2195989,52
166	544363,72	2195979,51
167	544356,79	2195961,09
168	544354,26	2195947,12
169	544356,57	2195933,75
170	544360,15	2195923,58
171	544351,90	2195930,29
172	544340,02	2195938,81
173	544341,50	2195944,37
174	544339,80	2195962,30
175	544337,16	2195972,91
176	544335,01	2195978,14
177	544335,89	2195986,55
178	544335,73	2195995,63
179	544334,52	2196005,03
180	544329,51	2196019,94
181	544322,97	2196028,35
182	544318,51	2196032,75
183	544310,43	2196038,97
184	544301,08	2196046,39
185	544297,45	2196053,27
186	544282,05	2196069,33
187	544273,80	2196076,75
188	544264,78	2196083,90
189	544244,76	2196089,24
190	544237,72	2196087,81
191	544219,29	2196092,87
192	544211,26	2196093,97
193	544204,61	2196112,39
194	544201,64	2196118,83
195	544191,30	2196133,13
196	544187,23	2196155,18
197	544181,18	2196166,84
198	544178,59	2196180,10
199	544174,14	2196191,43
200	544171,55	2196196,82
201	544166,66	2196203,58
202	544162,70	2196207,98
203	544161,93	2196229,10
204	544161,76	2196238,12
205	544160,22	2196250,06
206	544160,72	2196261,00
207	544165,28	2196273,54
208	544168,25	2196288,34

209	544169,02	2196296,20
210	544168,47	2196308,08
211	544163,19	2196326,07
212	544154,17	2196339,49
213	544149,39	2196345,21
214	544139,05	2196355,55
215	544132,23	2196361,05
216	544123,92	2196366,33
217	544118,37	2196371,22
218	544112,04	2196375,73
219	544092,02	2196381,07
220	544070,24	2196390,53
221	544060,40	2196393,99
222	544036,47	2196399,00
223	544029,10	2196401,14
224	544021,84	2196407,91
225	544010,46	2196419,29
226	543987,36	2196468,35
227	543953,75	2196547,06
228	543950,89	2196552,50
229	543919,10	2196603,38
230	543897,98	2196636,65
231	543900,95	2196649,96
232	543895,62	2196669,98
233	543880,99	2196684,61
234	543873,56	2196688,30
235	543869,88	2196691,76
236	543864,93	2196698,09
237	543860,53	2196704,30
238	543856,51	2196716,35
239	543853,98	2196722,34
240	543848,04	2196733,67
241	543843,37	2196740,71
242	543835,94	2196749,62
243	543827,25	2196759,41
244	543822,96	2196764,09
245	543814,82	2196776,24
246	543810,42	2196781,74
247	543802,72	2196789,83
248	543793,15	2196803,52
249	543789,47	2196808,09
250	543782,59	2196815,40
251	543780,17	2196822,50
252	543776,71	2196830,36
253	543768,35	2196842,52
254	543756,08	2196854,84
255	543754,38	2196867,38
256	543750,42	2196884,15
257	543746,13	2196894,99
258	543737,22	2196908,90
259	543725,83	2196920,51
260	543715,49	2196927,44
261	543699,27	2196933,76
262	543680,40	2196982,16
263	543687,33	2197003,72
264	543682,00	2197023,74
265	543677,32	2197030,18
266	543675,73	2197036,45
267	543675,40	2197042,50
268	543670,12	2197060,26
269	543665,83	2197066,31
270	543661,32	2197071,54
271	543658,24	2197083,69
272	543652,30	2197094,42
273	543646,47	2197105,20
274	543638,88	2197118,89
275	543627,11	2197132,04
276	543620,23	2197136,93
277	543614,35	2197140,45
278	543606,59	2197144,14
279	543588,28	2197164,32
280	543574,36	2197184,56
281	543561,05	2197208,93
282	543558,08	2197213,33
283	543554,07	2197273,61
284	543565,23	2197318,21
285	543573,04	2197357,21
286	543573,81	2197364,91
287	543573,87	2197383,00
288	543572,49	2197393,45
289	543570,35	2197401,65
290	543570,95	2197409,02
291	543565,62	2197429,04
292	543553,74	2197448,56
293	543540,65	2197471,00
294	543525,85	2197491,13
295	543514,74	2197512,97
296	543463,43	2197591,78
297	543450,83	2197603,99
298	543427,51	2197618,29
299	543409,75	2197624,07
300	543401,99	2197633,36
301	543399,52	2197645,52
302	543400,67	2197654,87
303	543405,35	2197674,12
304	543404,80	2197694,36
305	543401,77	2197708,55
306	543396,49	2197721,25
307	543394,18	2197725,93
308	543390,00	2197731,81
309	543377,85	2197746,11
310	543362,72	2197762,28
311	543354,69	2197774,93
312	543342,37	2197791,71
313	543335,50	2197798,86
314	543327,03	2197805,73
315	543321,86	2197809,31
316	543301,84	2197814,64
317	543295,07	2197814,09
318	543286,11	2197812,55
319	543272,85	2197807,77
320	543258,22	2197793,14
321	543253,00	2197776,53
322	543252,45	2197770,15
323	543256,57	2197748,86
324	543262,40	2197737,20
325	543275,93	2197712,84
326	543278,74	2197708,49
327	543293,26	2197689,02
328	543297,11	2197680,72
329	543280,61	2197691,39
330	543266,80	2197696,94
331	543227,09	2197704,86
332	543198,93	2197708,11
333	543182,60	2197710,03
334	543177,15	2197718,12
335	543173,47	2197726,97
336	543170,88	2197759,42
337	543168,79	2197825,59
338	543168,79	2197850,89
339	543167,86	2197859,58
340	543164,67	2197873,88
341	543160,27	2197885,21
342	543150,64	2197896,37
343	543145,36	2197900,61
344	543140,36	2197904,07
345	543123,03	2197909,35
346	543111,26	2197910,12
347	543079,09	2197948,90
348	543068,25	2197962,76
349	543058,08	2197972,00
350	543049,61	2197977,33
351	543039,60	2197997,74
352	543023,43	2198034,26
353	543012,65	2198080,24
354	543005,99	2198104,88
355	543002,03	2198114,45
356	542993,73	2198128,75
357	542997,36	2198134,85
358	543002,53	2198148,82
359	543003,13	2198155,75
360	543002,75	2198161,36
361	543001,59	2198169,61
362	543004,51	2198177,37
363	542996,26	2198208,50
364	543019,63	2198218,56
365	543027,00	2198241,94
366	543037,78	2198256,95
367	543043,34	2198277,41
368	543042,51	2198285,66
369	543039,98	2198297,43
370	543038,83	2198320,31
371	543033,55	2198338,30
372	542978,77	2198354,14
373	542963,26	2198338,63
374	542957,92	2198318,61
375	542958,97	2198296,44
376	542950,72	2198288,41
377	542944,39	2198266,80
378	542945,44	2198257,78
379	542939,50	2198230,50
380	542927,23	2198205,03
381	542923,93	2198195,02
382	542920,74	2198177,97

383	542920,08	2198170,60
384	542920,47	2198164,99
385	542918,05	2198160,10
386	542915,79	2198155,53
387	542910,46	2198142,77
388	542907,38	2198127,32
389	542907,71	2198121,93
390	542912,77	2198106,86
391	542929,21	2198078,53
392	542934,00	2198061,10
393	542945,44	2198012,09
394	542947,86	2198004,89
395	542964,36	2197967,76
396	542979,81	2197927,01
397	542982,56	2197921,18
398	542993,67	2197903,08
399	543018,26	2197868,60
400	543030,41	2197846,76
401	543036,35	2197837,30
402	543050,05	2197824,16
403	543055,44	2197821,57
404	543065,89	2197817,45
405	543064,13	2197800,40
406	543063,96	2197795,39
407	543065,01	2197753,04
408	543067,87	2197724,94
409	543070,07	2197715,42
410	543085,96	2197672,03
411	543088,88	2197665,76
412	543104,55	2197643,21
413	543117,26	2197631,55
414	543138,21	2197619,72
415	543154,38	2197614,72
416	543178,20	2197612,63
417	543210,70	2197612,90
418	543223,30	2197606,96
419	543242,44	2197591,01
420	543247,99	2197587,11
421	543274,72	2197574,79
422	543289,08	2197571,27
423	543308,93	2197570,17
424	543316,41	2197562,80
425	543333,90	2197532,49
426	543338,30	2197526,28
427	543352,55	2197509,83
428	543362,78	2197501,36
429	543378,23	2197496,30
430	543392,04	2197494,71
431	543409,58	2197497,90
432	543415,74	2197489,10
433	543432,46	2197460,11
434	543443,74	2197438,61
435	543474,54	2197390,10
436	543486,42	2197374,31
437	543492,74	2197368,65
438	543486,42	2197336,91
439	543473,93	2197287,14
440	543472,78	2197277,40
441	543476,57	2197218,55
442	543464,14	2197205,30
443	543458,81	2197185,28
444	543459,36	2197175,21
445	543460,24	2197169,22
446	543463,21	2197155,91
447	543462,27	2197147,33
448	543467,61	2197127,31
449	543472,50	2197120,21
450	543476,02	2197108,55
451	543480,59	2197102,23
452	543487,41	2197094,42
453	543492,85	2197087,71
454	543503,58	2197078,36
455	543511,94	2197073,41
456	543521,78	2197070,66
457	543533,55	2197058,89
458	543546,97	2197051,96
459	543554,67	2197044,26
460	543560,78	2197034,47
461	543562,98	2197029,68
462	543563,47	2197022,26
463	543566,28	2197010,05
464	543570,24	2197000,20
465	543572,71	2196995,09
466	543577,22	2196990,63
467	543582,56	2196970,39
468	543597,19	2196955,76
469	543604,50	2196953,84
470	543622,65	2196899,39
471	543624,08	2196890,04
472	543628,98	2196876,18
473	543635,47	2196867,16
474	543638,33	2196853,57
475	543649,66	2196825,47
476	543658,13	2196804,68
477	543660,55	2196799,67
478	543670,12	2196788,56
479	543677,49	2196782,62
480	543685,96	2196776,57
481	543691,29	2196771,68
482	543705,81	2196751,55
483	543722,86	2196724,16
484	543725,01	2196708,65
485	543727,59	2196698,31
486	543733,48	2196683,51
487	543741,34	2196665,25
488	543748,60	2196654,03
489	543758,67	2196642,98
490	543769,61	2196629,72
491	543778,96	2196614,32
492	543793,10	2196600,52
493	543808,11	2196591,99
494	543827,91	2196586,77
495	543833,74	2196586,77
496	543850,41	2196560,37
497	543880,44	2196512,30
498	543913,11	2196435,85
499	543940,17	2196378,43
500	543948,03	2196367,26
501	543965,08	2196350,16
502	543980,98	2196335,31
503	543988,18	2196329,97
504	543996,87	2196326,29
505	544015,08	2196320,90
506	544038,40	2196315,84
507	544065,84	2196301,98
508	544068,32	2196294,22
509	544068,87	2196287,62
510	544070,85	2196275,80
511	544072,83	2196268,59
512	544070,30	2196257,70
513	544070,30	2196248,35
514	544071,29	2196240,05
515	544069,80	2196229,10
516	544069,80	2196213,81
517	544070,68	2196205,40
518	544075,58	2196182,68
519	544079,15	2196172,67
520	544087,07	2196157,38
521	544091,03	2196151,22
522	544093,18	2196138,90
523	544097,63	2196121,19
524	544104,62	2196100,79
525	544107,70	2196094,08
526	544120,51	2196081,32
527	544127,22	2196064,76
528	544129,92	2196054,64
529	544132,72	2196050,46
530	544135,86	2196046,34
531	544132,89	2196032,59
532	544126,40	2196014,93
533	544123,92	2196001,07
534	544124,97	2195964,33
535	544124,97	2195955,75
536	544117,10	2195948,22
537	544103,30	2195931,22
538	544099,72	2195926,00
539	544096,70	2195919,34
540	544090,26	2195901,19
541	544088,50	2195891,24
542	544083,83	2195888,93
543	544075,58	2195882,55
544	544068,98	2195874,08
545	544065,29	2195865,55
546	544055,72	2195833,71
547	544054,07	2195822,21
548	544055,78	2195810,55
549	544064,25	2195782,72
550	544073,98	2195752,53
551	544085,15	2195727,06
552	544097,19	2195711,83
553	544111,11	2195701,10
554	544115,51	2195698,13
555	544132,67	2195692,91
556	544148,78	2195691,75

557	544170,78	2195696,48
558	544176,45	2195699,56
559	544182,00	2195695,33
560	544192,67	2195676,68
561	544200,81	2195650,28
562	544204,39	2195642,09
563	544229,14	2195608,59
564	544279,52	2195538,69
565	544330,83	2195449,20
566	544317,08	2195417,36
567	544313,84	2195401,52
568	544314,17	2195396,13
569	544319,23	2195381,06
570	544324,07	2195374,40
571	544345,13	2195350,86
572	544349,37	2195310,55
573	544354,43	2195294,87
574	544367,19	2195281,07
575	544384,29	2195269,63
576	544388,80	2195246,97
577	544386,05	2195242,57
578	544408,49	2195238,50
579	544427,74	2195229,86
580	544452,33	2195212,92
581	544472,46	2195202,80
582	544461,90	2195221,78
583	544450,46	2195240,92
584	544437,92	2195259,67
585	544422,02	2195284,31
586	544408,66	2195305,76
587	544397,55	2195325,07
588	544384,18	2195341,35
589	544378,19	2195360,60
590	544377,42	2195383,81
591	544385,39	2195403,28
592	544400,63	2195417,74
593	544419,38	2195425,06
594	544439,07	2195423,68
22	544410,91	2195473,73
595	543850,41	2195435,01
596	543778,58	2195451,95
597	543727,70	2195479,56
598	543692,12	2195498,70
599	543678,81	2195503,05
600	543637,34	2195508,93
601	543562,10	2195513,61
602	543543,78	2195515,86
603	543532,01	2195515,53
604	543516,72	2195512,89
605	543507,43	2195514,76
606	543491,59	2195520,59
607	543458,48	2195528,84
608	543380,82	2195542,21
609	543353,37	2195546,28
610	543347,49	2195546,72
611	543312,18	2195545,78
612	543291,72	2195547,60
613	543282,15	2195547,27
614	543256,46	2195543,31
615	543222,75	2195534,56
616	543209,05	2195530,93
617	543188

(Окончание. Начало на 5 -й стр.)

Используемые условные знаки и обозначения

- границы объекта
- 1 - поворотная точка границы объекта
- граница кадастрового квартала
- 52:17:0060502 - номер кадастрового квартала

ПРИЛОЖЕНИЕ 5
к приказу министерства экологии
и природных ресурсов Нижегородской
области
от 20 мая 2020 г. № 319-213/20П/од

СХЕМА (графическое описание) №2
местоположения водоохранной зоны и прибрежной защитной полосы Водотока С п.М.Козино на территории Балахнинского муниципального района Нижегородской области

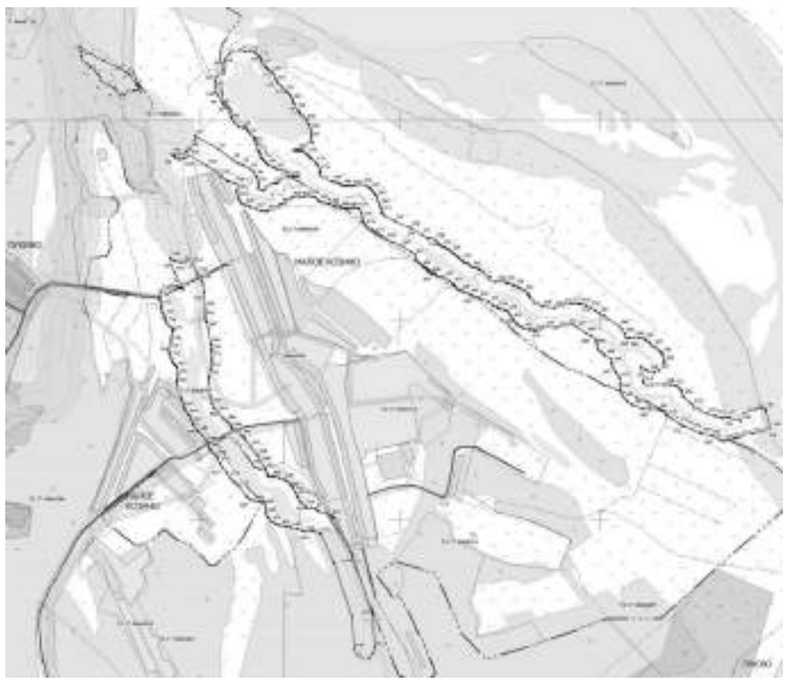

Используемые условные знаки и обозначения

- границы объекта
- 1 - поворотная точка границы объекта
- граница кадастрового квартала
- 52:17:0060502 - номер кадастрового квартала

ПРИЛОЖЕНИЕ 6
к приказу министерства экологии и
природных ресурсов Нижегородской
области
от 20 мая 2020 г. № 319-213/20П/од

СХЕМА (графическое описание) №3
местоположения прибрежной защитной полосы Водотока С п.М.Козино на территории Балахнинского муниципального района Нижегородской области

Используемые условные знаки и обозначения

- границы объекта
- 1 - поворотная точка границы объекта
- граница кадастрового квартала
- 52:17:0060502 - номер кадастрового квартала

Включен в Реестр нормативных
актов органов исполнительной власти
Нижегородской области
17 августа 2020 года
№ в реестре 15404-518-220

УПРАВЛЕНИЕ
ГОСУДАРСТВЕННОЙ ОХРАНЫ ОБЪЕКТОВ
КУЛЬТУРНОГО НАСЛЕДИЯ
НИЖЕГОРОДСКОЙ ОБЛАСТИ
ПРИКАЗ
от 28.07.2020 № 220

О внесении изменений в приказ управления государственной охраны объектов культурного наследия Нижегородской области от 2 мая 2017 г. № 74

В целях исправления технической ошибки приказываю:

1. Внести изменения в приказ управления государственной охраны объектов культурного наследия Нижегородской области от 2 мая 2017 г. № 74 «Об утверждении границ и режима использования территории объекта культурного наследия регионального значения «Усадьба Д.С. Махнатова. 1. Главный дом. 2. Лавка» в г. Нижнем Новгороде», изложив часть «Координаты характерных точек границы территории» приложения 1 к приказу в редакции согласно приложению к настоящему приказу.

2. Контроль за исполнением настоящего приказа оставляю за собой.

Руководитель Г.В.Меламед

ПРИЛОЖЕНИЕ
к приказу управления государственной
охраны объектов культурного наследия
Нижегородской области
от 28.07.2020 № 220

Координаты характерных точек границы территории объекта культурного наследия регионального значения «Усадьба Д.С.Махнатова. 1. Главный дом. 2. Лавка» (г. Нижний Новгород, ул. Горького, 59 (литер А), ул. Горького, 57 (литер А))

Обозначение поворотной (характерной) точки	Координаты поворотных (характерных) точек в системе координат МСК-52	
	X	Y
1	528848,21	2215207,46
2	528849,38	2215210,61
3	528849,48	2215210,87
4	528849,71	2215211,48
5	528850,55	2215213,89
6	528850,61	2215214,09
7	528857,16	2215232,12
8	528857,69	2215233,89
9	528843,32	2215239,18
10	528830,04	2215243,88
11	528829,39	2215244,61
12	528827,35	2215238,08
13	528826,73	2215234,07
14	528825,93	2215228,87
15	528825,62	2215226,82
16	528824,39	2215218,97
17	528830,49	2215216,90
18	528836,39	2215214,87
19	528836,28	2215214,55
20	528833,70	2215206,74
1	528848,21	2215207,46

Включен в Реестр нормативных
актов органов исполнительной власти
Нижегородской области
17 августа 2020 года
№ в реестре 15406-319-319-308/20П/од

МИНИСТЕРСТВО ЭКОЛОГИИ И ПРИРОДНЫХ РЕСУРСОВ
НИЖЕГОРОДСКОЙ ОБЛАСТИ
ПРИКАЗ
от 27.07.2020 № 319-308/20П/од

Об установлении зон санитарной охраны водозаборного участка ТСН «Чистые ключи», расположенного в 4,2 км севернее п. Нижегородец Дальнеконстантиновского района Нижегородской области

В соответствии с Федеральным законом от 30 марта 1999 г. № 52-ФЗ «О санитарно-эпидемиологическом благополучии населения», руководствуясь Положением о министерстве экологии и природных ресурсов Нижегородской области, утвержденным постановлением Правительства Нижегородской области от 31 декабря 2010 г. № 965, на основании санитарно - эпидемиологического заключения Управления Роспотребнадзора по Нижегородской области от 10.07.2020 г. № 52.НЦ.04.000.Т.000732.07.20 о соответствии проекта зон санитарной охраны водозаборного участка ТСН «Чистые ключи», расположенного в 4,2 км севернее п. Нижегородец Дальнеконстантиновского района Нижегородской области, государственным санитарно-эпидемиологическим правилам и нормативам

приказываю:

1. Установить границы зон санитарной охраны водозаборного участка ТСН «Чистые ключи», расположенного в 4,2 км севернее п. Нижегородец Дальнеконстантиновского района Нижегородской области, согласно приложению к настоящему приказу.

2. Ограничения использования земельных участков в границах зон санитарной охраны водозаборного участка ТСН «Чистые ключи», расположенного в 4,2 км севернее п. Нижегородец Дальнеконстантиновского района Нижегородской области, установлены частью 1 статьи 43 и пунктом 1 части 3 статьи 44 Водного кодекса Российской Федерации, подпунктом 14 пункта 5 статьи 27 Земельного кодекса Российской Федерации.

Мероприятия и режим хозяйственного использования территорий в границах зон санитарной охраны водозаборного участка ТСН «Чистые ключи», расположенного в 4,2 км севернее п. Нижегородец Дальнеконстантиновского района Нижегородской области, определены пунктом 3.2 СанПиН 2.1.4.1110-02 «Зоны санитарной охраны источников водоснабжения и водопроводов питьевого назначения».

3. Во исполнение Федерального закона от 13 июля 2015 г. № 218-ФЗ «О государственной регистрации недвижимости» представить в федеральный орган исполнительной власти, уполномоченный Правительством Российской Федерации на осуществление государственного кадастрового учета, государственной регистрации прав, ведение Единого государственного реестра недвижимости и предоставление сведений, содержащихся в Едином государственном реестре недвижимости, документы о зонах санитарной охраны водозаборного участка ТСН «Чистые ключи», расположенного в 4,2 км севернее п. Нижегородец Дальнеконстантиновского района Нижегородской области.

4. Контроль за исполнением настоящего приказа оставляю за собой.

Министр Д.Б. Егоров

ПРИЛОЖЕНИЕ
к приказу министерства экологии
и природных ресурсов
Нижегородской области
от 27.07.2020 № 319-308/20П/од

Границы зон санитарной охраны водозаборного участка ТСН «Чистые ключи», расположенного в 4,2 км севернее п. Нижегородец Дальнеконстантиновского района Нижегородской области

Зоны санитарной охраны (далее - ЗСО) организуются для водозаборного участка, представляющего собой групповой водозабор, состоящий из четырех скважин №№ 1,2,3,4. Водозаборный участок расположен севернее п. Нижегородец, южнее д. Бугры Дальнеконстантиновского района Нижегородской области.

ЗСО организуются в составе трех поясов: первый пояс (строгого режима) включает территории расположения скважин, второй и третий пояса (пояса ограничений) включают территории, предназначенные для предупреждения микробного и химического загрязнения воды в водоносном пласте. Подземные воды отнесены к защищенным от поверхностного загрязнения.

Границы первых поясов ЗСО водозаборного участка ТСН «Чистые ключи», расположенного в 4,2 км севернее п. Нижегородец Дальнеконстантиновского района Нижегородской области

Границы первых поясов ЗСО скважин №№ 1,2,3,4 сокращены и имеют в плане формы усеченных окружностей. Водозаборные скважины расположены внутри окружностей. Первый пояс ЗСО для всех скважин выгорожен единым забором. Первые пояса ЗСО водозаборных скважин имеют следующие расстояния от скважин до границ:

- от скважины № 1 на север - 20 м, на восток - 30 м, на юг - 30 м, на запад - 27 м;
- от скважины № 2 на север - 30 м, на восток - 30 м, на юг - 30 м, на запад - 26 м;
- от скважины № 3 на север - 30 м, на восток - 27 м, на юг - 30 м, на запад - 13 м;
- от скважины № 4 на север - 30 м, восток - 7 м, на юг - 7 м, на запад - 30 м.

Границы скважин №№ 1, 2, 4 пересекаются, у скважин №№2,4 границы первых поясов ЗСО общие.

Координаты характерных точек границ первых поясов ЗСО скважин № 1,2,3,4

Обозначение характерных точек границ	Координаты, (м) в системе координат МСК 52	
	x	y
Часть 1 скв. 1,2,4		
1	499462.36	2213838.50
2	499460.88	2213840.48
3	499456.21	2213844.67
4	499450.78	2213847.81
5	499444.81	2213849.75
6	499438.58	2213850.40
7	499432.34	2213849.75
8	499426.38	2213847.81
9	499420.95	2213844.67
10	499416.28	2213840.48
11	499412.60	2213835.40
12	499410.04	2213829.67
13	499408.75	2213823.53
14	499408.75	2213817.27
15	499409.54	2213813.51
16	499407.09	2213818.71
17	499403.41	2213823.79
18	499399.68	2213827.15
19	499403.51	2213832.36
20	499406.06	2213838.09
21	499407.37	2213844.23
22	499407.37	2213850.48
23	499406.06	2213856.64
24	499403.51	2213862.35
25	499400.42	2213866.61
26	499391.44	2213867.43
27	499359.37	2213837.43
28	499351.95	2213831.97
29	499355.23	2213827.29
30	499358.81	2213823.79
31	499355.13	2213818.71
32	499352.59	2213812.99
33	499351.28	2213806.85
34	499351.28	2213800.58
35	499352.59	2213794.44
36	499355.13	2213788.72
37	499358.81	2213783.65
38	499363.48	2213779.45
39	499368.91	2213776.32
40	499373.99	2213774.66
41	499403.28	2213782.96
42	499407.09	2213788.72
43	499409.64	2213794.44
44	499410.94	2213800.58
45	499410.94	2213806.85
46	499410.19	2213810.80
47	499412.60	2213805.41
48	499416.28	2213800.33
49	499420.95	2213796.14
50	499426.38	2213793.00
51	499432.49	2213790.95
52	499453.72	2213796.02
1	499462.36	2213838.50
Часть 2 скв. 3		
53	499326.91	2213761.31
54	499326.87	2213769.11
55	499325.57	2213775.25
56	499323.03	2213780.97
57	499319.35	2213786.05
58	499314.68	2213790.24
59	499309.25	2213793.37
60	499303.28	2213795.32
61	499300.51	2213795.63
62	499276.25	2213781.06
63	499269.17	2213776.80
64	499267.21	2213769.11
65	499267.21	2213762.85
66	499268.52	2213756.70
67	499271.07	2213750.98
68	499274.71	2213745.96
69	499276.81	2213747.09
53	499326.91	2213761.31

Границы вторых поясов ЗСО водозаборного участка ТСН «Чистые ключи», расположенного в 4,2 км севернее п. Нижегородец Дальнеконстантиновского района Нижегородской области

Границы вторых поясов ЗСО определены гидродинамическими расчетами и имеют в плане форму окружностей радиусами: 36,0 метров для скважины № 1; 36,0 метров для скважины № 2; 40,0 метров для скважины № 3; 37,0 метров для скважины № 4. Для скважин №№ 1,2,4 границы второго пояса ЗСО общие.

Координаты характерных точек границ вторых поясов ЗСО скважин № 1-4

Обозначение характерных точек границ	Координаты, (м) в системе координат МСК 52		Обозначение характерных точек границ	Координаты, (м) в системе координат МСК 52	
	x	y		x	y
Часть 1 скв. 1,2,4			46	499412.28	2213785.72
1	499474.38	2213824.17	47	499415.35	2213792.60
2	499472.82	2213831.53	48	499417.42	2213791.29
3	499469.76	2213838.40	49	499423.94	2213787.52
4	499465.33	2213844.49	50	499431.10	2213785.19
5	499459.74	2213849.52	51	499438.58	2213784.40
6	499453.22	2213853.28	52	499446.06	2213785.19
7	499446.06	2213855.62	53	499453.22	2213787.52
8	499438.58	2213856.41	54	499459.74	2213791.29
9	499431.10	2213855.62	55	499465.33	2213796.32
10	499423.94	2213853.28	56	499469.76	2213802.41
11	499417.42	2213849.52	57	499472.82	2213809.28
12	499414.33	2213846.74	58	499474.38	2213816.64
13	499414.33	2213851.22	1	499474.38	2213824.17
14	499412.72	2213858.78	Часть 2 скв.3		
15	499409.57	2213865.86	59	499336.83	2213770.16
16	499405.03	2213872.11	60	499335.10	2213778.33
17	499399.28	2213877.29	61	499331.69	2213785.98
18	499392.58	2213881.15	62	499326.77	2213792.74
19	499385.23	2213883.55	63	499320.55	2213798.34
20	499377.53	2213884.36	64	499313.32	2213802.52
21	499369.84	2213883.55	65	499305.36	2213805.10
22	499362.49	2213881.15	66	499297.05	2213805.97
23	499355.78	2213877.29	67	499288.73	2213805.10
24	499350.04	2213872.11	68	499280.77	2213802.52
25	499345.49	2213865.86	69	499273.54	2213798.34
26	499342.34	2213858.78	70	499267.32	2213792.74
27	499340.74	2213851.22	71	499262.40	2213785.98
28	499340.74	2213843.50	72	499258.99	2213778.33
29	499342.34	2213835.93	73	499257.26	2213770.16
30	499345.49	2213828.87	74	499257.26	2213761.80
31	499350.37	2213822.31	75	499258.99	2213753.61
32	499346.88	2213814.84	76	499262.40	2213745.98
33	499345.31	2213807.48	77	499267.32	2213739.21
34	499345.31	2213799.96	78	499273.54	2213733.61
35	499346.88	2213792.60	79	499280.77	2213729.43
36	499349.94	2213785.72	80	499288.73	2213726.85
37	499354.36	2213779.63	81	499297.05	2213725.97
38	499359.96	2213774.59	82	499305.36	2213726.85
39	499366.47	2213770.84	83	499313.32	2213729.43
40	499373.63	2213768.51	84	499320.55	2213733.61
41	499381.12	2213767.72	85	499326.77	2213739.21
42	499388.60	2213768.51	86	499331.69	2213745.98
43	499395.76	2213770.84	87	499335.10	2213753.61
44	499402.27	2213774.59	88	499336.83	2213761.80
45	499407.87	2213779.63	59	499336.83	2213770.16

Границы третьих поясов ЗСО водозаборного участка ТСН «Чистые ключи», расположенного в 4,2 км севернее п. Нижегородец Дальнеконстантиновского района Нижегородской области

Границы третьих поясов ЗСО определены гидродинамическими расчетами и имеют в плане форму пересекающихся окружностей радиусами: 248,0 метров у скважины № 1; 248,0 метров у скважины № 2; 273,0 метра у скважины № 3; 254,0 метра у скважины № 4. Для скважин №№ 1,2,3,4 границы третьего пояса общие.



Координаты характерных точек границ третьего пояса ЗСО скважин № 1-4

Обозначение характерных точек границ	Координаты, (м) в системе координат МСК 52	
	x	y
Часть 1		
1	499653.35	2213944.39
2	499622.88	2213986.36
3	499584.36	2214021.03
4	499529.95	2214050.05
5	499480.85	2214079.40
6	499430.35	2214095.81
7	499377.53	2214101.36
8	499324.72	2214095.81
9	499274.22	2214079.40
10	499228.24	2214052.85
11	499187.78	2214015.95
12	499136.58	2213986.84
13	499094.17	2213948.65
14	499060.62	2213902.48

(Окончание на 7-й стр.)

Проверить выход ваших объявлений можно на сайте www.pravda-nn.ru в Официальном отделе

(Окончание. Начало на 6 -й стр.)

15	499037.41	2213850.34
16	499025.53	2213794.51
17	499025.53	2213737.44
18	499037.41	2213681.61
19	499060.62	2213629.47
20	499094.17	2213583.30
21	499136.58	2213545.11
22	499186.01	2213516.58
23	499240.29	2213498.93
24	499297.04	2213492.98
25	499353.80	2213498.93
26	499408.09	2213516.58
27	499457.52	2213545.11
28	499495.93	2213579.70
29	499539.45	2213593.85
30	499584.36	2213619.77
31	499622.88	2213654.45
32	499653.35	2213696.40
33	499674.44	2213743.76
34	499685.23	2213794.48
35	499685.23	2213846.33
36	499674.44	2213897.03
1	499653.35	2213944.39

Включен в Реестр нормативных
актов органов исполнительной власти
Нижегородской области
21 августа 2020 года
№ в реестре 15412-516-028/1

**РЕГИОНАЛЬНАЯ СЛУЖБА ПО ТАРИФАМ
НИЖЕГОРОДСКОЙ ОБЛАСТИ
РЕШЕНИЕ
от 31.07.2020 № 28/1**

Об установлении розничных цен на природный газ, реализуемый населению Нижегородской области

В соответствии с постановлением Правительства Российской Федерации от 29 декабря 2000 г. № 1021 «О государственном регулировании цен на газ, тарифов на услуги по его транспортировке и платы за технологическое присоединение газоиспользующего оборудования к газораспределительным сетям на территории Российской Федерации», приказом ФСТ России от 27 октября 2011 г. № 252-э/2 «Об утверждении Методических указаний по регулированию розничных цен на газ, реализуемый населению»:

1. Установить и ввести в действие с 1 августа 2020 г. розничные цены (с учетом НДС) на природный газ, реализуемый населению Нижегородской области, в следующих размерах:

№ п/п	Направление использования газа	Розничные цены, руб./тыс.м^3	
		При отсутствии индивидуального прибора учета газа	При наличии индивидуального прибора учета газа
1.	Приготовление пищи и нагрев воды с использованием газовой плиты (в отсутствие других направлений использования газа)	6249,95	5959,06
2.	Нагрев воды с использованием газового водонагревателя при отсутствии центрального горячего водоснабжения (в отсутствие других направлений использования газа)	6249,95	5959,06
3.	Приготовление пищи и нагрев воды с использованием газовой плиты и нагрев воды с использованием газового водонагревателя при отсутствии центрального горячего водоснабжения (в отсутствие других направлений использования газа)	6249,15	5959,06
4.	Отопление или отопление с одновременным использованием газа на другие цели, кроме отопления и (или) выработки электрической энергии с использованием котельных всех типов и (или) иного оборудования, находящихся в общей долевой собственности собственников помещений в многоквартирных домах	5380,16 (на отопление в пределах социальной нормы площади жилья) 5959,06 (на отопление сверх социальной нормы площади жилья и другие цели, предусмотренные настоящим пунктом)	5959,06
5.	Отопление и (или) выработка электрической энергии с использованием котельных всех типов и (или) иного оборудования, находящихся в общей долевой собственности собственников помещений в многоквартирных домах, с годовым объемом потребления газа до 10 тыс. м^3 включительно	5959,06	5959,06
6.	Отопление и (или) выработка электрической энергии с использованием котельных всех типов и (или) иного оборудования, находящихся в общей долевой собственности собственников помещений в многоквартирных домах, с годовым объемом потребления газа от 10 до 100 тыс.м^3 включительно	5959,06	5959,06
7.	Отопление и (или) выработка электрической энергии с использованием котельных всех типов и (или) иного оборудования, находящихся в общей долевой собственности собственников помещений в многоквартирных домах, с годовым объемом потребления газа свыше 100 тыс.м^3 включительно	5959,06	5959,06

2. Установить, что розничные цены, утвержденные настоящим решением, распространяются на все газоснабжающие организации, реализующие природный газ населению на территории Нижегородской области.

При введении данных цен в полном объеме сохраняются меры социальной поддержки по оплате природного газа населением, установленные действующим законодательством.

3. Признать утратившими силу:

- решение региональной службы по тарифам Нижегородской области от 21 июня 2019 г. № 21/1 «Об установлении розничных цен на природный газ, реализуемый населению Нижегородской области, на 2019 - 2020 годы»;

- решение региональной службы по тарифам Нижегородской области от 30 июня 2020 г. № 24/1 «О внесении изменений в решение региональной службы по тарифам Нижегородской области от 21 июня 2019 г. № 21/1 «Об установлении розничных цен на природный газ, реализуемый населению Нижегородской областина 2019 - 2020 годы».

4. Настоящее решение вступает в силу с 1 августа 2020 г.

Руководитель службы Ю.Л.Алешина

Включен в Реестр нормативных
актов органов исполнительной власти
Нижегородской области
21 августа 2020 года
№ в реестре 15418-518-221

**УПРАВЛЕНИЕ
ГОСУДАРСТВЕННОЙ ОХРАНЫ ОБЪЕКТОВ
КУЛЬТУРНОГО НАСЛЕДИЯ
НИЖЕГОРОДСКОЙ ОБЛАСТИ
ПРИКАЗ
от 03.08.2020 № 221**

Об утверждении описания местоположения границ защитных зон объектов культурного наследия, расположенных на территории Перевозского района Нижегородской области, режима использования земель в границах защитных зон объектов культурного наследия

В целях обеспечения сохранности объектов культурного наследия регионального значения «Воскресенская церковь» в с. Гридино, «Церковь Страстной Богоматери» в с. Палец, «Преображенская церковь» в с. Пилекшево, «Казанская церковь» в с. Сунеево, «Троицкая церковь» в с. Шершово, «Воскресенская церковь» в с. Шпилево, «Никольская церковь» в с. Ягодное и объекта культурного наследия федерального значения «Знаменский собор» в с. Большие Кемары, расположенных на территории Перевозского района Нижегородской области, руководствуясь статьями 20[2], 34[1] Федерального закона от 25 июня 2002 г. № 73-ФЗ «Об объектах культурного наследия (памятниках истории и культуры) народов Российской Федерации», приказываю:

1. Утвердить текстовое и графическое описания местоположения границ защитных зон объектов культурного наследия с перечнем координат характерных точек этих границ, режим использования земель в границах защитных зон объектов культурного наследия регионального значения:

1) «Воскресенская церковь» (с. Гридино);
2) «Церковь Страстной Богоматери» (с. Палец);
3) «Преображенская церковь» (с. Пилекшево);
4) «Казанская церковь» (с. Сунеево);
5) «Троицкая церковь» (с. Шершово);
6) «Воскресенская церковь» (с. Шпилево);
7) «Никольская церковь» (с. Ягодное)
и объекта культурного наследия федерального значения
8) «Знаменский собор» (с. Большие Кемары)
согласно приложениям 1, 2 к настоящему приказу.

2. Поручить начальнику отдела государственной охраны и учета объектов культурного наследия Н.Н.Тамбовцевой организовать работу по направлению в установленном порядке копии настоящего приказа в федеральный орган исполнительной власти, уполномоченный Правительством Российской Федерации на осуществление государственного кадастрового учета, государственной регистрации прав, ведение Единого государственного реестра недвижимости и предоставление сведений, содержащихся в Едином государственном реестре недвижимости, а также в администрацию Перевозского района для размещения в информационной системе обеспечения градостроительной деятельности.

3. Приказ вступает в силу со дня регистрации в Реестре нормативных актов органов исполнительной власти Нижегородской области.

4. Контроль за исполнением настоящего приказа оставляю за собой.

Руководитель Г.В.Меламед

ПРИЛОЖЕНИЕ 1
к приказу управления государственной
охраны объектов культурного наследия
Нижегородской области
от 03.08.2020 № 221

1. Текстовое описание местоположения границ защитной зоны объекта культурного наследия регионального значения «Воскресенская церковь» (с. Гридино)

Граница защитной зоны установлена на расстоянии 200 м от линий внешних стен памятника.

Графическое описание местоположения границ защитной зоны объекта культурного наследия регионального значения «Воскресенская церковь» (с. Гридино)



УСЛОВНЫЕ ОБОЗНАЧЕНИЯ:

- объект культурного наследия регионального значения «Воскресенская церковь»
- граница защитной зоны
- характерная точка границы защитной зоны

Перечень координат характерных точек границы защитной зоны объекта культурного наследия регионального значения «Воскресенская церковь» (с. Гридино)

Обозначение характерной (поворотной) точки	Координаты характерных точек в МСК-52	
	X	Y
1	456946,25	2243188,31
2	456955,74	2243208,45
3	456962,93	2243229,52
4	456967,73	2243251,26
5	456970,09	2243273,39
6	456970,99	2243295,65
7	456970,49	2243317,92
8	456968,29	2243340,07
9	456963,63	2243361,84
10	456956,59	2243382,96
11	456947,24	2243403,16
12	456935,71	2243422,20
13	456922,13	2243439,84
14	456906,89	2243456,09
15	456890,25	2243470,87
16	456872,06	2243483,71
17	456852,56	2243494,45
18	456831,99	2243502,96
19	456810,60	2243509,13
20	456788,66	2243512,88
21	456766,43	2243514,22
22	456744,18	2243513,41
23	456722,16	2243510,13
24	456700,64	2243504,42
25	456679,89	2243496,36
26	456660,17	2243486,04
27	456641,71	2243473,59
28	456624,75	2243459,17
29	456609,32	2243443,12
30	456595,48	2243425,67
31	456583,51	2243406,90
32	456573,70	2243386,92
33	456566,17	2243365,97
34	456561,01	2243344,31
35	456558,29	2243322,22
36	456558,01	2243299,95
37	456559,01	2243277,71
38	456561,36	2243255,56
39	456565,66	2243233,72
40	456572,36	2243212,49
41	456581,38	2243192,13
42	456592,61	2243172,91
43	456605,90	2243155,05
44	456621,09	2243138,78
45	456638,00	2243124,30
46	456656,42	2243111,79
47	456676,11	2243101,40
48	456696,83	2243093,26
49	456718,33	2243087,48
50	456740,34	2243084,13
51	456762,58	2243083,24
52	456784,84	2243084,00
53	456806,92	2243086,85
54	456828,55	2243092,13
55	456849,45	2243099,79
56	456869,38	2243109,72
57	456888,08	2243121,80
58	456905,31	2243135,89
59	456920,88	2243151,80
60	456934,58	2243169,35
1	456946,25	2243188,31

2. Текстовое описание местоположения границ защитной зоны объекта культурного наследия регионального значения «Церковь Страстной Богоматери» (с. Палец)

Граница защитной зоны установлена на расстоянии 200 м от линий внешних стен памятника.

Графическое описание местоположения границ защитной зоны объекта культурного наследия регионального значения «Церковь Страстной Богоматери» (с. Палец)



УСЛОВНЫЕ ОБОЗНАЧЕНИЯ:

- объект культурного наследия регионального значения «Церковь Страстной Богоматери»
- граница защитной зоны
- характерная точка границы защитной зоны

Перечень координат характерных точек границы защитной зоны объекта культурного наследия регионального значения «Церковь Страстной Богоматери» (с. Палец)

Обозначение характерной (поворотной) точки	Координаты характерных точек в МСК-52	
	X	Y
1	466897,74	2245823,54
2	466906,84	2245844,69
3	466914,23	2245866,52
4	466920,61	2245888,65
5	466924,43	2245911,37
6	466926,82	2245934,28
7	466927,03	2245957,32
8	466924,89	2245980,25
9	466920,48	2246002,86
10	466913,57	2246024,83
11	466904,26	2246045,90
12	466892,66	2246065,80
13	466878,92	2246084,28
14	466863,20	2246101,11
15	466845,70	2246116,09
16	466826,64	2246129,02
17	466806,26	2246139,75
18	466784,81	2246148,14
19	466762,56	2246154,09
20	466739,78	2246157,52
21	466716,77	2246158,39
22	466693,80	2246156,69
23	466671,16	2246152,44
24	466649,14	2246145,70
25	466628,00	2246136,54
26	466608,02	2246125,08
27	466589,44	2246111,47
28	466572,49	2246095,88
29	466557,13	2246078,70
30	466543,67	2246060,02
31	466531,85	2246040,23
32	466521,48	2246019,67
33	466513,46	2245998,08
34	466506,27	2245976,18
35	466501,08	2245953,74
36	466498,51	2245930,86
37	466498,58	2245907,82
38	466501,09	2245884,92
39	466505,63	2245862,34
40	466512,74	2245840,44
41	466522,32	2245819,49
42	466534,25	2245799,79
43	466548,36	2245781,59
44	466564,47	2245765,13
45	466582,37	2245750,63
46	466601,81	2245738,29
47	466622,55	2243728,26
48	466644,23	2243720,48
49	466666,28	2243713,81
50	466688,93	2243709,61
51	466711,91	2243708,05
52	466734,91	2243709,13
53	466757,64	2243712,86
54	466779,79	2243719,17
55	466801,07	2243727,99
56	466821,19	2243739,20
57	466839,89	2243752,64
58	466856,92	2243768,14
59	466872,57	2243785,05
60	466886,26	2243803,57
1	466897,74	2245823,54

3. Текстовое описание местоположения границ защитной зоны объекта культурного наследия регионального значения «Преображенская церковь» (с. Пилекшево)

Граница защитной зоны установлена на расстоянии 200 м от линий внешних стен памятника.

Графическое описание местоположения границ защитной зоны объекта культурного наследия регионального значения «Преображенская церковь» (с. Пилекшево)



УСЛОВНЫЕ ОБОЗНАЧЕНИЯ:

- объект культурного наследия регионального значения «Преображенская церковь»
- граница защитной зоны
- характерная точка границы защитной зоны

Перечень координат характерных точек границы защитной зоны объекта культурного наследия регионального значения «Преображенская церковь» (с. Пилекшево)

Обозначение характерной (поворотной) точки	Координаты характерных точек в МСК-52	
	X	Y
1	430655,88	2241337,13
2	430662,57	2241358,68
3	430666,78	2241380,85
4	430668,47	2241403,35
5	430668,47	2241425,98
6	430667,20	2241448,45
7	430664,55	2241470,85
8	430659,44	2241492,83
9	430651,89	2241514,09
10	430641,99	2241534,37
11	430629,86	2241553,40
12	430615,77	2241571,03
13	430600,05	2241587,21
14	430582,64	2241601,56
15	430563,76	2241613,91
16	430543,63	2241624,11
17	430522,50	2241632,03
18	430500,63	2241637,59
19	430478,28	2241640,70
20	430455,73	2241641,33
21	430433,24	2241639,48
22	430411,09	2241635,16
23	430389,56	2241628,44
24	430368,89	2241619,39
25	430349,34	2241608,12
26	430331,15	2241597,62
27	430314,55	2241579,49
28	430299,65	2241562,54
29	430286,45	2241544,24
30	430275,40	2241524,56
31	430266,64	2241503,77
32	430260,27	2241482,13
33	430256,39	2241459,90
34	430254,45	2241437,41
35	430252,90	2241414,89
36	430253,52	2241392,34
37	430256,67	2241369,99
38	430262,32	2241348,15
39	430270,39	2241327,08
40	430280,79	2241307,05
41	430292,69	2241287,88
42	430306,42	2241269,98
43	430322,09	2241253,74
44	430339,48	2241239,37
45	430358,38	2241227,05
46	430378,55	2241216,93
47	430399,73	2241209,16
48	430421,66	2241203,81
49	430444,04	2241200,98
50	430466,60	2241200,50
51	430489,12	2241202,01
52	430511,32	2241206,04
53	430532,92	2241212,55
54	430553,65	2241221,45
55	430573,25	2241232,62
56	430591,47	2241245,94
57	430608,07	2241261,22
58	430622,84	2241278,28
59	430635,60	2241296,88
60	430646,81	2241316,47
1	430655,88	2241337,13

4. Текстовое описание местоположения границ защитной зоны объекта культурного наследия регионального значения «Казанская церковь» (с. Сунеево)

Граница защитной зоны установлена на расстоянии 200 м от линий внешних стен памятника.

Графическое описание местоположения границ защитной зоны объекта культурного наследия регионального значения «Казанская церковь» (с. Сунеево)



(Окончание в следующем выпуске «Деловой газеты».)

Извещение о месте и порядке согласования проекта межевания земельного участка, образуемого в счет земельной доли

Кадастровым инженером Ляпиным Данилой Сергеевичем, № регистрации в государственном реестре лиц, осуществляющих кадастровую деятельность, – 22282 номер квалификационного аттестата 52–12–545, адрес: 607227, Нижегородская обл., г. Арзамас, ул. Калинина, д. 30 А, эл. Почта: arzamas@gorbti.nnov.ru, тел. (83147)7–64–22, подготовлен проект межевания земельных участков, расположенных по адресу: Российская Федерация, Нижегородская обл., Ардатовский район, южнее с. Пашутино, площадью 7,5 га в счет земельной доли из земельного участка с КН 52:51:0000000:16 (КП «Стексовское»).

Заказчиком проекта межевания земельного участка является Денисова Раиса Васильевна, почтовый адрес: Нижегородская обл., Ардатовский район, с. Стексово, ул. Молодежная, д. 26, тел. 89625120613.

С проектом межевания земельного участка можно ознакомиться и внести свои предложения о доработке проекта по адресу: Нижегородская обл., г. Арзамас, ул. Калинина, д. 30 А, оф. 7, тел. (83147)7–64–22 в течение 30 дней со дня официального опубликования настоящего извещения.

Лицу, рассматривающему проект межевания, при себе необходимо иметь документ, удостоверяющий личность, а также документы о правах на земельную долю.

Извещение о месте и порядке согласования проекта межевания земельного участка, образуемого в счет земельной доли

Кадастровый инженер Лопухов Евгений Николаевич, адрес: 607220, Нижегородская область, г. Арзамас, ул. Кирова, д. 54, оф. 11, тел. 8 (83147)7–52–40, +79202549961, e-mail: VISHAGI-Arzamas@mail.ru, № квалификационного аттестата 52–11–161, подготовил проект межевания земельных участков по адресу: Нижегородская область, Арзамасский район

– юго-восточнее с. Мотовилово, площадью 23,03 га;

– восточнее с. Вторусское, площадью 62,25 га

в счет земельной доли из земельного участка с КН52:41:0000000:309 (СПК «Мотовилово»).

Заказчиком проекта межевания земельных участков является Звонкова Татьяна Ивановна. Адрес: Нижегородская область, Арзамасский район, с. Мотовилово, ул. Молодежная, д. 57, кв. 3, тел. 9875354942.

С проектом межевания земельных участков можно ознакомиться и внести свои предложения о доработке проекта по адресу: Нижегородская область, г. Арзамас, ул. Кирова, д. 54, офис 11, тел. 8 (83147)7–52–40, +79202549961 в течение 30 дней со дня официального опубликования настоящего извещения.

Лицу, рассматривающему проект межевания, при себе необходимо иметь документ, удостоверяющий личность, а также документы о правах на земельную долю.

Извещение о месте и порядке согласования проекта межевания земельного участка, образуемого в счет земельной доли

Кадастровый инженер Лопухов Евгений Николаевич, адрес: 607220, Нижегородская область, г. Арзамас, ул. Кирова, д. 54, офис 11, тел. 8 (83147)7–52–40, +79202549961, e-mail: VISHAGI-Arzamas@mail.ru, № квалификационного аттестата 52–11–161, подготовил проект межевания земельных участков по адресу: Нижегородская область, Арзамасский район

– севернее с. Забелино, площадью 2,71 га;

– западнее с. Веригино, площадью 3,4041 га

в счет земельной доли из земельного участка с КН52:41:0000000:19 (СПК «Борьба»).

Заказчиком проекта межевания земельных участков являются Лисенков Николай Михайлович, адрес: Нижегородская область, Арзамасский район, с. Абрамово, ул. Медицинская, д. 3, тел. 89290477121; Байло Николай Васильевич, адрес: Нижегородская область, Арзамасский район, с. Абрамово, ул. Школьная, д. 2, тел. 89290477121; Фомина Мария Михайловна, адрес: Нижегородская область, Арзамасский район, с. Веригино, ул. Нечаевка, д. 14, тел. 89290477121.

С проектом межевания земельных участков можно ознакомиться и внести свои предложения о доработке проекта по адресу: Нижегородская область, г. Арзамас, ул. Кирова, д. 54, офис 11, тел. 8 (83147)7–52–40, +79202549961 в течение 30 дней со дня официального опубликования настоящего извещения.

Лицу, рассматривающему проект межевания, при себе необходимо иметь документ, удостоверяющий личность, а также документы о правах на земельную долю.

Оповещение о начале общественных обсуждений

Заказчик АМКУ «Стройгород» уведомляет о проведении общественных обсуждений по проектной документации, выполненной ООО «Научно-исследовательский и проектно-изыскательский институт «Севзапинжтехнология», 06/2019-КОСК, г. Санкт-Петербург, 2020 г. по объекту: «Реконструкция комплекса очистных сооружений канализации г. Арзамаса» по адресу: Нижегородская область, г. Арзамас, ул. Складская, д. 23, Комплекс очистных сооружений канализации г. Арзамаса, включая раздел проекта «Оценка воздействия на окружающую среду», выполненный ООО «Интегра», 06/2019-КОСК-ОВОС, г. Санкт-Петербург, 2020 г. (далее – проект), и техническому заданию на выполнение проектно-изыскательских работ Реконструкция комплекса очистных сооружений канализации г. Арзамаса (далее – техническое задание) 19 января 2021 г. в 11 час. 00 мин.

Наименование намечаемой деятельности:

Реконструкция комплекса очистных сооружений канализации г. Арзамаса.

Цель намечаемой деятельности:

Обеспечение бесперебойной работы системы очистки, исключение возникновения чрезвычайных ситуаций в городе Арзамасе, повышение энергоэффективности технологического оборудования и перехода на современные технологии, защита водного объекта, здоровья населения, обеспечение благоприятных условий водопользования и экологического благополучия района в целом, получение высокого природоохранного эффекта от снижения антропогенной нагрузки на природную экосистему (в частности водную).

(Окончание на 8 -й стр.)

(Окончание. Начало на 7-й стр.)

Месторасположение намечаемой деятельности:

Нижегородская область, г. Арзамас, ул. Складская, д. 23, Комплекс очистных сооружений канализации г. Арзамаса.

Наименование и адрес заказчика:

АМКУ «Стройгород» по адресу: 607221, Нижегородская область, г. Арзамас, ул. Станционная, д. 28 А.

Примерные сроки проведения оценки воздействия на окружающую среду:

Сентябрь – ноябрь 2020 г.

Орган, ответственный за организацию общественного обсуждения:

Организацию и проведение общественных обсуждений осуществляет администрация города Арзамаса Нижегородской области совместно с АМКУ «Стройгород».

Форма общественных обсуждений:

Общественные обсуждения проводятся в форме общественных слушаний посредством видео-конференц-связи на официальном сайте администрации города Арзамаса Нижегородской области «арзамас.рф» через платформу ZOOM.

Граждане, желающие выступить в день проведения общественных слушаний в режиме видео-конференц связи, обязаны до 18 января 2021 г. зарегистрироваться в АМКУ «Стройгород» по адресу: 607221, Нижегородская область, г. Арзамас, ул. Станционная, д. 28 А, ежедневно с 8.00 до 12.00 и с 13.00 до 17.00, кроме субботы, воскресенья, праздничных дней, предъявив документы, удостоверяющие личность, сообщив свою фамилию, имя, отчество, название организации (если они представляют организацию), а также свои адреса (в том числе электронной почты) и телефоны, или адреса (в том числе электронной почты) и телефоны, представляемых ими организаций и поставить свою подпись в листе регистрации. В день проведения общественных слушаний на адрес электронной почты зарегистрированного участника направляется код доступа на подключение к видео-конференц связи.

В случае снятия ограничений, предусмотренных указом губернатора Нижегородской области от 13.03.2020 № 27«О введении режима повышенной готовности» общественные слушания будут проведены по адресу: Нижегородская область, г. Арзамас, ул. Советская, 10, помещение 49 (большой зал).

Граждане, желающие принять участие в общественных слушаниях, обязаны зарегистрироваться, предъявив документы, удостоверяющие личность, сообщив свою фамилию, имя, отчество, название организации (если они представляют организацию), а также свои адреса и телефоны, или адреса и телефоны, представляемых ими организаций и поставить свою подпись в листе регистрации.

Форма представления замечаний и предложений:

Предложения и замечания общественности по проектной документации, проекту и техническому заданию принимаются со дня официального опубликования в газетах: «Российская газета», «Нижегородская правда», «Арзамасские новости» оповещения о начале общественных обсуждений до 18 января 2021 года:

а) в письменной форме в здании АМКУ «Стройгород» по адресу: 607221, Нижегородская область, г. Арзамас, ул. Станционная, д. 28 А, тел. 8 (83147)77694, ежедневно с 8.00 до 12.00 и с 13.00 до 17.00, кроме субботы, воскресенья, праздничных дней;

б) посредством направления письменного обращения на официальный сайт администрации города Арзамаса Нижегородской области «арзамас.рф» в сети Интернет, раздел «Подать обращение»;

в) посредством направления по адресу электронной почты АМКУ «Стройгород»: stroygorod.amu@mail.ru.

Граждане и общественные организации могут направить письменные предложения и замечания по проектной документации, проекту и техническому заданию в вышеуказанном порядке на официальный сайт администрации города Арзамаса или заказчику в течение 30 дней после окончания общественных слушаний.

Срок и место доступности проектной документации, проекта и технического задания:

Ознакомится с материалами по проектной документации, проекту и техническому заданию можно на официальном сайте администрации города Арзамаса Нижегородской области «арзамас.рф» и получить необходимые консультации по указанным документам со дня официального опубликования оповещения о начале общественных обсуждений в срок до 18 января 2021 года до 17 часов 00 минут, по телефону АМКУ «Стройгород» 8 (83147)77694, ежедневно с 8.00 до 12.00 и с 13.00 до 16.00, кроме субботы, воскресенья, праздничных дней.

Уведомление

Я, Латышова Ольга Юрьевна, председатель СТ № 1 АО ЗЕФС с 24.11.2020 г., уведомляю членов садоводческого товарищества № 1 АО ЗЕФС о проведении заочного общего собрания с 10.12.2020 г. по 10.01.2020 г. по вопросам сохранения товарищества, приведения Устава в соответствие законам РФ, изменению названия, выборам уполномоченных для ведения работы по приватизации и межеванию земель общего пользования, выделенных садоводству, изменение оттиска печати товарищества, утверждению списков членов товарищества, выборам правления и председателя в связи с появлением новых кандидатов.

Также повторно уведомляю о подаче мною заявления в суд о признании ничтожными протоколов общих собраний членов товарищества от 23.07.2020 г., 29.08.2020 г. и собрания, проведённого Федотовой О. В. в ноябре-декабре 2020 г., протоколов правления Федотовой О. В. с 23.07.2020 по дату окончания ведения судебных разбирательств; отмене Устава, по которому работает правление Федотовой О. В., как не соответствующего законам РФ. Предлагаю всем желающим присоединиться к моему иску к Федотовой О. В.

Вопросы и предложения по тел. 8 (908)7318688 и по адресу:603032, Н. Новгород, Садоводческое товарищество № 1 АО ЗЕФС, а/я № 4.

Информационное сообщение о проведении открытого аукциона в электронной форме по продаже арестованного имущества

Территориальное Управление Федерального агентства по управлению государственным имуществом в Нижегородской области сообщает: «11» января 2021 года в 10 час. 00 мин. по московскому времени состоятся торги по продаже арестованного заложенного имущества. Торги проводятся в форме электронного аукциона на электронной торговой площадке, находящейся в сети интернет по адресу https://www.rts-tender.ru:

Наименование / Краткая характеристика / Начальная цена (руб.) / Сумма задатка (руб.)

Лот №1. Квартира (жилое) общей площадью 34,6 кв. м, этаж – 2, кол-во зарегистрированных – 1 человек, кадастровый (или условный) номер 52:21:00000115:7851. **Должник – Горбунова Н.Ф.** Адрес: Нижегородская обл., г. Дзержинск, пр-т Ленина, д. 1б, кв. 80. Зарегистрированные ограничения (обременения): ипотека, запрещение сделок с имуществом, задолженность по капитальному ремонту на ноябрь 2020 г. – 15040,62 руб.* Реализуется на основании постановления СПИ Дзержинского РО УФССП России по Нижегородской области о передаче арестованного имущества на торги от 23.11.2020 г. №52029/20/1139941. Начальная цена – 832000 руб., сумма задатка – 41600 руб., шаг аукциона – 8320 руб.

Лот №2. Квартира (жилое) общей площадью 25,2 кв. м, этаж – 4, кадастровый (или условный) номер 52:21:0000129:1334. **Должник – Королев С.В.** Адрес: Нижегородская обл., г. Дзержинск, ул. Урицкого, д. 8А, кв. 82. Зарегистрированные ограничения (обременения): ипотека, запрещение сделок с имуществом. Сведения о зарегистрированных лицах судебным приставом исполнителем не предоставлены. Сведения о наличии (или отсутствии) задолженности по капитальному ремонту судебным приставом исполнителем не предоставлены.* Реализуется на основании постановления СПИ Дзержинского РО УФССП России по Нижегородской области о передаче арестованного имущества на торги от 02.10.2020 г. №52029/20/932165. Начальная цена – 594000 руб., сумма задатка – 29700 руб., шаг аукциона – 5940 руб.

Лот №3. Квартира (жилое) общей площадью 67,5 кв. м, этаж – 3, кол-во жилых комнат – 3, кол-во зарегистрированных – 3 человека, кадастровый (или условный) номер 52:21:0000109:4950. **Должники – Фролов Д.В. и Таничева Т.В**. Адрес: Нижегородская обл., г. Дзержинск, пр-кт Ленинского Комсомола, д. 52, кв. 52. Зарегистрированные ограничения (обременения): залог в силу закона, запрещение сделок с имуществом. Сведения о наличии (или отсутствии) задолженности по капитальному ремонту судебным приставом исполнителем не предоставлены.* Реализуется на основании постановления СПИ Дзержинского РО УФССП России по Нижегородской области о передаче арестованного имущества на торги от 06.11.2020 г. б/н. Начальная цена – 2384000 руб., сумма задатка – 119200 руб., шаг аукциона – 23840 руб.

Лот №4. Квартира (жилое) общей площадью 55,9 кв. м, этаж – 2, кол-во жилых комнат -3, кол-во зарегистрированных – 1 человек, кадастровый (или условный) номер 52:21:0000107:190. **Должник – Арзамаскин Н.М.** Адрес: Нижегородская обл., г. Дзержинск, б-р Правды, д. 6, кв. 88. Зарегистрированные ограничения (обременения): ипотека, запрещение сделок с имуществом, задолженность по капитальному ремонту на апрель 2020 г. – 22186,71 руб.* Реализуется на основании постановления СПИ Дзержинского РО УФССП России по Нижегородской области о передаче арестованного имущества на торги от 11.11.2020 г. 52029/20/1094260. Начальная цена – 2194000 руб., сумма задатка – 109700 руб., шаг аукциона – 21940 руб.

Лот №5. Квартира (жилое) общей площадью 33,9 кв. м, этаж – 5, зарегистрированных нет, кадастровый (или условный) номер 52:01:0200109:993. **Должник – Овчинникова О.Г.** Адрес: Нижегородская обл., Ветлужский р-н, г. Ветлуга, ул. Микрорайон, д. 19а, кв. 76. Зарегистрированные ограничения (обременения): ипотека, запрещение сделок с имуществом, запрещение сделок с имуществом, арест наложенный Ветлужским районным судом Нижегородской области. Сведения о наличии (или отсутствии) задолженности по капитальному ремонту судебным приставом исполнителем не предоставлены.* Реализуется на основании постановления СПИ Ветлужского РО УФССП России по Нижегородской области о передаче арестованного имущества на торги от 23.11.2020 г. 52021/20/36646. Начальная цена – 855000 руб., сумма задатка – 42750 руб., шаг аукциона – 8550 руб.

Лот №6. Квартира (жилое) общей площадью 43,9 кв. м, этаж – 5, кол-во зарегистрированных – 3 человека, в т.ч. 2 несовершеннолетние, кадастровый (или условный) номер 52:33:0000036:937. **Должник – Бородин Д.С.** Адрес: Нижегородская обл., Павловский р-н, г. Павлово, ул. Фаворского, д. 69, кв. 84. Зарегистрированные ограничения (обременения): ипотека запрещение сделок с имуществом. Сведения о наличии (или отсутствии) задолженности по капитальному ремонту судебным приставом исполнителем не предоставлены.* Реализуется на основании постановления СПИ Павловского МРО УФССП России по Нижегородской области о передаче арестованного имущества на торги от 24.07.2020 г. №52040/20/221713. Начальная цена – 1216 000 руб., сумма задатка – 60800 руб., шаг аукциона – 12160 руб.

Лот №7. Квартира (жилое) общей площадью 54,2 кв. м, этаж – 2, кол-во жилых комнат - 3, кол-во зарегистрированных – 3 человека, в т.ч. 1 несовершеннолетний, кадастровый (или условный) номер 52:55:0080003:664. **Должники – Бутусовы С.В. и В.Н.** Адрес: Нижегородская обл., Дивеевский р-н, с. Дивеево, ул. Полевая, д. 1А, кв. 8. Зарегистрированные ограничения (обременения): ипотека, залог в силу закона, запрещение сделок с имуществом. Сведения о наличии (или отсутствии) задолженности по капитальному ремонту судебным приставом исполнителем не предоставлены.* Реализуется на основании постановления СПИ Дивеевского РО УФССП России по Нижегородской области о передаче арестованного имущества на торги от 10.11.2020 г. б/н. Начальная цена – 2112000 руб., сумма задатка – 105600 руб., шаг аукциона – 21120 руб.

Лот №8. Имущественное право на жилое помещение общей площадью 73,3 кв. м, этаж – 15, кол-во жилых комнат – 2. Строительный адрес: г. Нижний Новгород, Приокский р-н, ул. Цветочная д. 3. **Должники – Филипповы Г.Р и А.В**. Зарегистрированные ограничения (обременения): залог в силу закона, запрещение сделок с имуществом. Реализуется на основании постановления СПИ Советского РО УФССП России по Нижегородской области о передаче арестованного имущества на торги от 27.07.2020 г. б/н. Начальная цена – 4400000 руб., сумма задатка – 220000 руб., шаг аукциона – 44000 руб.

Лот №9. Жилой дом (жилое) общей площадью 49,8 кв. м, кол-во этажей - 1, кадастровый (или условный) номер 52:03:0120013:413. Адрес: Нижегородская обл., г. Шахунья, ул. Кирова, д. 24**. Земельный участок** (земли населенных пунктов, для ИЖС, для индивидуальной жилищной застройки) 1320 +/- 12 кв. м, кадастровый (или условный) номер 52:03:0120013:45. Адрес: Нижегородская обл., г. Шахунья, ул. Кирова, земельный участок 24. **Должник – Мирзоевы А.А. и А.А., Виноградовы Д.Р., Ю.Р., И.Д.** Зарегистрированные ограничения (обременения): ипотека, запрещение сделок с имуществом. Сведения о зарегистрированных лицах судебным приставом исполнителем не предоставлены. Реализуется на основании постановления СПИ Шахунского МРО УФССП России по Нижегородской области о передаче арестованного имущества на торги от 29.10.2020 г. №52058/19/48707. Начальная цена – 1118700 руб., сумма задатка – 55935 руб., шаг аукциона – 11187 руб.

Лот №10. Жилой дом (жилое) общей площадью 128,1 кв. м, кол-во этажей - 3, в т.ч. подземный 1, зарегистрированных нет, кадастровый (или условный) номер 52:51:0070008:928. Адрес: Нижегородская обл., Ардатовский р-н, рп Ардатов, ул. Комсомольская, д. 16**. Земельный участок** (земли населенных пунктов, для ИЖС, для индивидуальной жилищной застройки) 1 115 кв. м, кадастровый (или условный) номер 52:51:0070008:192. Местоположение установлено относительно ориентира, расположенного в границах участка. Почтовый адрес ориентира: Нижегородская обл., Ардатовский р-н, рп Ардатов, ул. Комсомольская, д. 16. **Земельный участок** (земли населенных пунктов, для размещения зданий, строений, сооружений, для иных видов жилой застройки) 46 +/- 2 кв. м, кадастровый (или условный) номер 52:51:0070008:1842. Адрес: Нижегородская обл., Ардатовский р-н, рп Ардатов, ул. Комсомольская, д. 16, участок 1. **Должник – Асафьев С.И.** Зарегистрированные ограничения (обременения): ипотека, запрещение сделок с имуществом, арест, наложенный Ардатовским районным судом Нижегородской области. Реализуется на основании постановления СПИ Ардатовского РО УФССП России по Нижегородской области о передаче арестованного имущества на торги от 05.11.2020 г. б/н. Начальная цена – 6000000 руб., сумма задатка – 300000 руб., шаг аукциона – 60000 руб.

Лот №11. Жилой дом (жилое) общей площадью 36,3 кв. м, кол-во этажей - 1, кадастровый (или условный) номер 52:16:0050802:569. Адрес: Нижегородская обл., Балахнинский р-н, г. Балахна, ул. Владимирская, д. 13**. Земельный участок** (земли населенных пунктов, для ведения личного подсобного хозяйства, для ИЖС) 600 кв. м, кадастровый (или условный) номер 52:16:0050802:39. Местоположение установлено относительно ориентира, расположенного в границах участка. Почтовый адрес ориентира: Нижегородская обл., Балахнинский р-н, г. Балахна, ул. Владимирская, д. 13. **Должники – Давыдова (Волкова) О.В. и Давыдов Д.В.** Зарегистрированные ограничения (обременения): ипотека, запрещение сделок с имуществом, запрещение сделок с имуществом, запрещение сделок с имуществом наложенное Балахнинским городским судом Нижегородской области. Сведения о зарегистрированных лицах судебным приставом исполнителем не предоставлены. Реализуется на основании постановления СПИ Балахнинского РО УФССП России по Нижегородской области о передаче арестованного имущества на торги от 02.10.2020 г. б/н. Начальная цена – 1069799,20 руб., сумма задатка – 53489,96 руб., шаг аукциона – 10697,99 руб.

Лот №12. Доля 268/1030 в праве общедолевой собственности квартиры (жилое) общей площадью 87,3 кв. м, этаж – 5, кол-во жилых комнат – 1, кол-во зарегистрированных – 1 человек, кадастровый (или условный) номер 52:18:0040118:148. **Должник – Морев Е.М.****/*** Адрес: г. Нижний Новгород, ул. Бурденко, д. 44, кв. 25. Зарегистрированные ограничения (обременения): ипотека, запрещение сделок с имуществом. Сведения о зарегистрированных лицах судебным приставом исполнителем не предоставлены. Сведения о наличии (или отсутствии) задолженности по капитальному ремонту судебным приставом исполнителем не предоставлены.* Реализуется на основании постановления СПИ Автозаводского ОСП №2 УФССП России по Нижегородской области о снижении цены переданного на реализацию имущества на 15% от 24.09.2020 г. б/н. Начальная цена – 340000 руб., сумма задатка – 17000 руб., шаг аукциона – 3400 руб.

Лот №13. Комната (жилое) общей площадью 12,5 кв. м, этаж – 1, кол-во зарегистрированных – 2 человека, в т.ч. 1 несовершеннолетний, кадастровый (или условный) номер 52:18:0010026:1490. **Должник – Колыкова Н.Н.** Адрес: г. Нижний Новгород, б-р Юбилейный, д. 6, кв. 1, к. 9. Зарегистрированные ограничения (обременения): ипотека, запрещение сделок с имуществом, запрещение сделок с имуществом, задолженность по капитальному ремонту на август 2020 г. – 6885,78 руб.* Реализуется на основании постановления СПИ Сормовского РО УФССП России по Нижегородской области о снижении цены переданного на реализацию имущества на 15% от 30.11.2020 г. №52008/20/284037. Начальная цена – 425000 руб., сумма задатка – 21250 руб., шаг аукциона – 4250 руб.

Лот №14. Квартира (жилое) общей площадью 101,1 кв. м, этаж – 1, кадастровый (или условный) номер 52:24:0030901:1704. Адрес: Нижегородская обл., Богородский р-н, п. Буревестник, ул. Энергетиков, д. 86, кв. 1. **Земельный участок** (земли населенных пунктов, для ведения личного подсобного хозяйства) площадью 1250 +/- 12 кв. м, кадастровый (или условный) номер 52:24:0030901:2334. Адрес: Нижегородская обл., Богородский р-н, п. Буревестник, ул. Энергетиков, д. 86-1а. **Должник – Гольцов А.Б.** Зарегистрированные ограничения (обременения): ипотека, запрещение сделок с имуществом. Сведения о зарегистрированных лицах судебным приставом исполнителем не предоставлены. Сведения о наличии (или отсутствии) задолженности по капитальному ремонту судебным приставом исполнителем не предоставлены.* Реализуется на основании постановления СПИ Богородского РО УФССП России по Нижегородской области о снижении цены переданного на реализацию имущества на 15% от 09.12.2020 г. б/н. Начальная цена – 2040000 руб., сумма задатка – 102000 руб., шаг аукциона – 20400 руб.

Лот №15. Жилой дом (жилое) общей площадью 29,7 кв. м, 1-этажный, зарегистрированных – нет, кадастровый (или условный) номер 52:41:1006004:840 и земельный участок (земли населенных пунктов, для личного подсобного хозяйства) площадью 4000 +/- 22 кв. м, кадастровый (или условный) номер 52:41:1006003:580. Адрес: Нижегородская обл., Арзамасский р-н, д. Малое Туманово, ул. Пролетарская, д. 3. **Должник – Рождественская (Жулина) М.С.** Зарегистрированные ограничения (обременения): ипотека, запрещений сделок с имуществом, запрещений сделок с имуществом, запрещений сделок с имуществом, запрещений сделок с имуществом. Реализуется на основании постановления СПИ Арзамасского РО УФССП. России по Нижегородской области о снижении цены переданного на реализацию имущества на 15% от 20.12.2019 г №52010/19/456507. Начальная цена – 255000 руб., сумма задатка – 12750 руб., шаг аукциона – 2550 руб.

Лот №16. Жилой дом (жилое) общей площадью 40,7 кв. м, 1-этажный, кадастровый (или условный) номер 52:23:0040206:88. Адрес: Нижегородская обл., Богородский р-н, г. Богородск, ул. Чкалова, д. 64. **Земельный участок** (земли населенных пунктов, для ИЖС) площадью 607 кв. м, кадастровый (или условный) номер 52:23:0040206:36. Адрес: Нижегородская обл., Богородский р-н, г. Богородск, ул. Чкалова, земельный участок 64. **Должник – Игнатьев А.А**. Зарегистрированные ограничения (обременения): ипотека, запрещение сделок с имуществом, запрещение сделок с имуществом, запрещение сделок с имуществом. Сведения о зарегистрированных лицах СПИ не представлены. Реализуется на основании постановления СПИ Богородского РО УФССП России по Нижегородской области о снижении цены переданного на реализацию имущества на 15% от 09.12.2020 г. б/н. Начальная цена – 955400 руб., сумма задатка – 47770 руб., шаг аукциона 9554 руб.

Лот №17. Жилой дом (жилое) общей площадью 143,2 кв. м, кол-во этажей - 2, кол-во комнат – 3, кол-во зарегистрированных – 2 человека, кадастровый (или условный) номер 52:41:0910002:1572. Адрес: Нижегородская область, Арзамасский р-н, с. Кирилловка, ул. Свободы, д. 83. **Земельный участок** (земли населенных пунктов, для ведения личного подсобного хозяйства) площадью 1500 кв. м, кадастровый (или условный) номер 52:41:0910002:60. Адрес установлен относительно ориентира, расположенного в границах участка. Почтовый адрес ориентира: Нижегородская область, Арзамасский р-н, с. Кирилловка, ул. Свободы, д. 83. **Должник – Ерилин И.А.** Зарегистрированные ограничения (обременения): залог в силу закона, запрещение сделок с имуществом, запрещение сделок с имуществом, запрещение сделок с имуществом, запрещение сделок с имуществом, запрещение сделок с имуществом, запрещение сделок с имуществом. Реализуется на основании постановления СПИ Арзамасского РО УФССП России по Нижегородской области о снижении цены переданного на реализацию имущества на 15% от 09.12.2020 г. б/н. Начальная цена – 2571018,80 руб., сумма задатка – 128550,94 руб., шаг аукциона – 25710,19 руб.

Лот №18. Земельный участок (земли сельскохозяйственного назначения, для ведения садоводства, для ведения гражданами садоводства и огородничества) площадью 504 кв. м, кадастровый (или условный) номер 52:20:1100044:19. Адрес: Нижегородская обл., г. Бор, д. Страхово, территория СНТ «Радуга», участок 19. **Должник – Рябов А.Л**. Зарегистрированные ограничения (обременения): ипотека, запрещение сделок с имуществом, запрещение сделок с имуществом, арест, запрещение сделок с имуществом наложенное Нижегородским районным судом г. Нижнего Новгорода. Реализуется на основании постановления СПИ Сормовского РО УФССП России по Нижегородской области о снижении цены переданного на реализацию имущества на 15% от 09.12.2020 г. б/н. Начальная цена – 340000 руб., сумма задатка – 17000 руб., шаг аукциона 3400 руб.

Лот №19. Земельный участок (земли населенных пунктов, индивидуальные жилые дома на земельных участках 300-2500 кв.м.) площадью 1330 +/- 12,76 кв. м, кадастровый (или условный) номер 52:21:0000138:73. **Должник – Докукин М.К.** Адрес: Нижегородская обл., г. Дзержинск, пос. Свердлова, ул. Поселковая, д. 46Б. Зарегистрированные ограничения (обременения): ипотека, запрещение сделок с имуществом. Реализуется на основании постановления СПИ Дзержинского РО УФССП России по Нижегородской области о снижении цены переданного на реализацию имущества на 15% от 09.11.2020 г. №52029/20/1087668. Начальная цена – 850000 руб., сумма задатка – 42500 руб., шаг аукциона – 8500 руб.

Лот №20. Помещение (нежилое) общей площадью 12,8 кв. м, этаж – подвал №1, кадастровый (или условный) номер 52:18:0080216:1227. **Должник – ООО «АСК-Строй».** Адрес: г. Нижний Новгород, пр-т Гагарина, д. 212А, пом. П7. Зарегистрированные ограничения (обременения): ипотека, ипотека, 13 (тринадцать) запрещений сделок с имуществом. Реализуется на основании постановления СПИ СО по ОИП УФССП России по Нижегородской области о снижении цены переданного на реализацию имущества на 15% от 11.11.2020 г. б/н. Начальная цена – 306000 руб., в т.ч. НДС 51000 руб., сумма задатка – 15300 руб., шаг аукциона – 3060 руб.

Лот №21. Помещение (нежилое) общей площадью 12,8 кв. м, этаж – подвал №1, кадастровый (или условный) номер 52:18:0080216:1228. **Должник – ООО «АСК-Строй».** Адрес: г. Нижний Новгород, пр-т Гагарина, д. 212А, пом. П8. Зарегистрированные ограничения (обременения): ипотека, ипотека, 8 (восемь) запрещений сделок с имуществом. Реализуется на основании постановления СПИ СО по ОИП УФССП России по Нижегородской области о снижении цены переданного на реализацию имущества на 15% от 11.11.2020 г. б/н. Начальная цена – 306000 руб., в т.ч. НДС 51000 руб., сумма задатка – 15300 руб., шаг аукциона – 3060 руб.

Лот №22. Помещение (нежилое) общей площадью 12,5 кв. м, этаж – подвал №2, кадастровый (или условный) номер 52:18:0080216:1223. **Должник – ООО «АСК-Строй».** Адрес: г. Нижний Новгород, пр-т Гагарина, д. П23. Зарегистрированные ограничения (обременения): ипотека, ипотека, 13 (тринадцать) запрещений сделок с имуществом. Реализуется на основании постановления СПИ СО по ОИП УФССП России по Нижегородской области о снижении цены переданного на реализацию имущества на 15% от 11.11.2020 г. б/н. Начальная цена – 306000 руб., в т.ч. НДС 51000 руб., сумма задатка – 1300 руб., шаг аукциона – 3060 руб.

Лот №23. Помещение (нежилое) общей площадью 13,2 кв. м, этаж – подвал №2, кадастровый (или условный) номер 52:18:0080216:1224. **Должник – ООО «АСК-Строй».** Адрес: г. Нижний Новгород, пр-т Гагарина, д. 212А, пом. П24. Зарегистрированные ограничения (обременения): ипотека, ипотека, 13 (тринадцать) запрещений сделок с имуществом. Реализуется на основании постановления СПИ СО по ОИП УФССП России по Нижегородской области о снижении цены переданного на реализацию имущества на 15% от 11.11.2020 г. б/н. Начальная цена – 306000 руб., в т.ч. НДС 51000 руб., сумма задатка – 15300 руб., шаг аукциона – 3060 руб.

Лот №24. Помещение (нежилое) общей площадью 12,5 кв. м, этаж – подвал №2, кадастровый (или условный) номер 52:18:0080216:1225. **Должник – ООО «АСК-Строй».** Адрес: г. Нижний Новгород, пр-кт Гагарина, д. 212А, пом П25. Зарегистрированные ограничения (обременения): ипотека, ипотека, 13 (тринадцать) запрещений сделок с имуществом. Реализуется на основании постановления СПИ СО по ОИП УФССП России по Нижегородской области о снижении цены переданного на реализацию имущества на 15% от 11.11.2020 г. б/н. Начальная цена – 306000 руб., в т.ч. НДС 51000 руб., сумма задатка – 15300 руб., шаг аукциона – 3060 руб.

Лот №25: Помещение (нежилое) общей площадью 13,2 кв. м, этаж – подвал №2, кадастровый (или условный) номер 52:18:0080216:1234. **Должник – ООО «АСК-Строй».** Адрес: г. Нижний Новгород, пр-т Гагарина, д. 212А, пом. П26. Зарегистрированные ограничения (обременения): ипотека, ипотека, 13 (тринадцать) запрещений сделок с имуществом. Реализуется на основании постановления СПИ СО по ОИП УФССП России по Нижегородской области о снижении цены переданного на реализацию имущества на 15% от 11.11.2020 г. б/н. Начальная цена – 306000 руб., в т.ч. НДС 51000 руб., сумма задатка – 15300 руб., шаг аукциона – 3060 руб.

Лот №26. Квартира (жилое) общей площадью 42,3 кв. м, этаж – 1, кол-во жилых комнат -3, кол-во зарегистрированных – 2 человека, в т.ч. 1 несовершеннолетний, кадастровый (или условный) номер 52:21:0000105:1676. **Должник – Сурмило Е.В.** Адрес: Нижегородская обл., г. Дзержинск, пр-т Циолковского, д. 13, кв. 2. Зарегистрированные ограничения (обременения): залог в силу закона, запрещение сделок с имуществом, задолженность по капитальному ремонту на сентябрь 2020 г. – 6190,88 руб.* Реализуется на основании постановления СПИ Дзержинского РО УФССП России по Нижегородской области о снижении цены переданного на реализацию имущества на 15% от 10.12.2020 г. №52029/20/1219595. Начальная цена – 1023400 руб., сумма задатка – 51170 руб., шаг аукциона – 10234 руб.

Лот №27. Квартира (жилое) общей площадью 38,4 кв. м, этаж – 5, кол-во жилых комнат – 1, зарегистрированных нет, кадастровый (или условный) номер 52:21:0000039:2241. **Должник – Администрация городского округа города Дзержинска Нижегородской области.** Адрес: Нижегородская обл., г. Дзержинск, ул. Студенческая, д. 34А, кв. 35. Зарегистрированные ограничения (обременения): ипотека, запрещение сделок с имуществом. Сведения о наличии (или отсутствии) задолженности по капитальному ремонту судебным приставом исполнителем не предоставлены.* Реализуется на основании постановления СПИ Дзержинского РО УФССП России по Нижегородской области о снижении цены переданного на реализацию имущества на 15% от 10.12.2020 г. №52029/20/1219579. Начальная цена – 1044480 руб., сумма задатка – 52224 руб., шаг аукциона – 10444,80

* В соответствии с частью 3 ст. 158 Жилищного кодекса РФ обязательства предыдущего собственника по оплате расходов на капитальный ремонт переходят к новому собственнику.

** На основании части 1 статьи 42 Федерального закона от 13.07.2015 3218-ФЗ «О государственной регистрации недвижимости сделки по отчуждению долей в праве общей собственности на недвижимое имущество, в том числе при отчуждении всеми участниками долевой собственности своих долей по одной сделке, подлежат нотариальному удостоверению (за исключением случаев, установленных Законом №218-ФЗ в данной статье). В соответствии с пунктом 3 статьи 8.1 ГК РФ в случаях, предусмотренных законом или соглашением сторон, сделка, влекущая возникновение, изменение или прекращение прав на имущество, которые подлежат государственной регистрации, должны быть нотариально удостоверена. Расходы, связанные с нотариальным удостоверением указанной сделки, ложатся на покупателя.

*** Победитель торгов определяется в соответствии с положениями Определения Верховного Суда Российской Федерации от 04 июня 2020 года №306-ЭС19-22343, а именно: Цена доли должника в праве общей собственности должна быть определена по результатам открытых торгов. После определения в отношении доли должника победителя торгов сособственнику предоставляется возможность воспользоваться преимущественным правом покупки этого имущества по цене, предложенной победителем торгов, посредством направления предложения о заключении договора. В случае отказа сособственника или отсутствия его волеизъявления в течение 3-дневного срока с даты получения им предложения имущество должника подлежит реализации победителю торгов.

Дата начала приема заявок на участие в аукционе «14» декабря 2020 г. по «29» декабря 2020 года до 16:00 по московскому времени. Заявки подаются через электронную площадку в соответствии с аукционной документацией, размещенной на сайте www.torgi.gov.ru, на сайте электронной площадки https://www.rts-tender.ru.

Подведение итогов приема заявок на участие в торгах проводится «30» декабря 2020 года с 12 час. 00 мин. по московскому времени.

Условия участия в торгах (аукционе)

Информация об иных установленных правах третьих лиц на вышеуказанное имущество (Лоты №№1-27) у Продавца отсутствует.

Порядок внесения задатка

Задаток вносится в валюте Российской Федерации на счет электронной площадки ООО «РТС- тендер» https://www.rts-tender.ru/ по следующим реквизитам:

Получатель: ООО «РТС-тендер»;

Наименование банка: Филиал «Корпоративный» ПАО «Совкомбанк»

Расчетный счёт: 40702810512030016362

Корр. счёт: 30101810445250000360

БИК: 044525360 ИНН: 7710357167

КПП: 773001001

Назначение платежа: Внесение гарантийного обеспечения по Соглашению о внесении гарантийного обеспечения, № аналитического счета _____, без НДС.

Задаток должен быть перечислен не позднее последнего дня приема заявок, а именно 29 декабря 2020 г., и поступить на указанный счет не позднее 29 декабря 2020 г.

Все вопросы, касающиеся проведения торгов, но не нашедшие отражения в настоящем извещении, регулируются в соответствии с законодательством РФ. Получить дополнительную информацию о торгах и о правилах их проведения, ознакомиться с формой заявки, можно на официальном сайте http://www.torgi.gov.ru, сайте электронной торговой площадки на сайте https://www.rts-tender.ru, ознакомиться с документацией о предмете торгов можно по предварительной записи по телефону 8(831)467-81-66, а также путем направления запроса по электронной почте продавца, e-mail: Lilia.Yezhova@rosim.gov.ru, либо через личный кабинет на электронной площадке «РТС-Тендер».

О принятии на обслуживание потребителей общества с ограниченной ответственностью «Энергокомфорт», г. Нижний Новгород

В соответствии с пунктом 16 Основных положений функционирования розничных рынков электрической энергии, утвержденных постановлением Правительства Российской Федерации от 4 мая 2012 года № 442, региональная служба по тарифам Нижегородской области информирует:

На основании абзаца 8 пункта 15 Основных положений функционирования розничных рынков электрической энергии, утвержденных постановлением Правительства Российской Федерации от 4 мая 2012 года № 442, в соответствии с письмами публичного акционерного общества «ТНС энерго Нижний Новгород», г. Нижний Новгород, от 30 ноября 2020 года №ТНС-3202/13, от 4 декабря 2020 года №ТНС-3369/13 и в связи с односторонним отказом публичного акционерного общества «ТНС энерго Нижний Новгород», г. Нижний Новгород, в порядке п. 53 Основных положений функционирования розничных рынков электрической энергии, утвержденных постановлением Правительства Российской Федерации от 4 мая 2012 г. № 442, от исполнения договора купли-продажи электрической энергии от 26 сентября 2019 г. № 1933000, заключенного с обществом с ограниченной ответственностью «Энергокомфорт», г. Нижний Новгород, с 00.00 часов 15 декабря 2020 года потребители общества с ограниченной ответственностью «Энергокомфорт», г. Нижний Новгород, энергопринимающие устройства которого расположены в границах зоны деятельности публичного акционерного общества «ТНС энерго Нижний Новгород», г. Нижний Новгород, переходят на обслуживание к публичному акционерному обществу «ТНС энерго Нижний Новгород» (603950, г. Нижний Новгород, ул. Бекетова, д. 3 В, ИНН 5260148520, КПП 997650001, ОГРН 1055238038316, р/с 40702810100240204661 в филиале банка ВТБ (ПАО) в г. Нижнем Новгороде, к/с 30101810200000000837, БИК 042202837).

Дата и время, установленные для принятия публичным акционерным обществом «ТНС энерго Нижний Новгород», г. Нижний Новгород, на обслуживание потребителей общества с ограниченной ответственностью «Энергокомфорт», г. Нижний Новгород, – 00.00 часов 15 декабря 2020 года.

Лица, ответственные за снятие показаний приборов учета, должны снять показания приборов учета по состоянию на 00.00 часов 15 декабря 2020 года и не позднее 2 месяцев с даты снятия передать их в адрес гарантирующего поставщика, предложение которого о заключении договора принято потребителем в соответствии с пунктом 21 Основных положений функционирования розничных рынков электрической энергии, утвержденных постановлением Правительства Российской Федерации от 4 мая 2012 года № 442, либо в иных случаях – в адрес сетевой организации, с которой потребителем заключен договор оказания услуг по передаче электрической энергии, а при незаключении такого договора – в адрес сетевой организации, к объектам электросетевого хозяйства которой присоединены энергопринимающие устройства потребителя. При этом если лицом, ответственным за снятие показаний приборов учета, является сетевая организация, такие показания передаются в адрес соответствующего гарантирующего поставщика не позднее 10 рабочих дней с даты их снятия;

Договоры, обеспечивающие продажу электрической энергии (мощности), с условием о продаже электрической энергии (мощности) начиная с 00.00 часов 15 декабря 2020 года должны быть заключены в срок не позднее 00.00 часов 15 февраля 2020 года. В случае, если такие договоры не будут заключены в установленный срок, сетевая организация:

– выявляет лиц, которые не заключили договоры, обеспечивающие продажу им электрической энергии (мощности), и при этом фактически потребляют электрическую энергию;

– составляет в установленном Основными положениями функционирования розничных рынков электрической энергии, утвержденными постановлением Правительства Российской Федерации от 4 мая 2012 года № 442, порядке акт о неучтенном потреблении электрической энергии;

– рассчитывает в соответствии с Основными положениями функционирования розничных рынков электрической энергии, утвержденными постановлением Правительства Российской Федерации от 4 мая 2012 года № 442, объемы бездоговорного потребления электрической энергии за период, истекший с даты, установленной для принятия гарантирующим поставщиком на обслуживание потребителей;

– принимает меры по сокращению уровня или прекращению потребления электрической энергии в отсутствие договора и по обеспечению оплаты объемов электрической энергии, потребляемой без заключенного договора лицом, потребляющим электрическую энергию, путем введения ограничения режима потребления электрической энергии.

www.pravda-nn.ru

НАШИ ТЕЛЕФОНЫ