



18 МАЙ 2021

№ в реестре

14206-330-006-01-03/15

**Министерство
градостроительной деятельности и развития агломераций
Нижегородской области**

П Р И К А З

16 апреля 2021 г.

№ 06-01-03/15

г. Нижний Новгород

**Об утверждении документации по
планировке территории, расположенной по
улицам Тепличная, Центральная, Полевая,
Северная в с.Шелокша Кстовского района
Нижегородской области**

В соответствии со статьями 8², 41 – 43, 46 Градостроительного кодекса Российской Федерации, пунктом 3 статьи 2¹ Закона Нижегородской области от 23 декабря 2014 г. № 197-3 «О перераспределении отдельных полномочий между органами местного самоуправления муниципальных образований Нижегородской области и органами государственной власти Нижегородской области», пунктом 3.1.10 Положения о министерстве градостроительной деятельности и развития агломераций Нижегородской области, утвержденного постановлением Правительства Нижегородской области от 16 апреля 2020 г. № 308, на основании приказа департамента градостроительной деятельности и развития агломераций Нижегородской области от 30 декабря 2019 г. № 06-01-02/88 (с изменениями), с учетом протокола публичных слушаний от 11 марта 2021 г. и заключения о результатах публичных слушаний от 11 марта 2021 г.

п р и к а з ы в а ю :

1. Утвердить прилагаемую документацию по планировке (проект планировки и межевания) территории, расположенной по улицам Тепличная, Центральная, Полевая, Северная в с. Шелокша Кстовского района Нижегородской области (далее – документация по планировке территории).


2. Министерству градостроительной деятельности и развития агломераций Нижегородской области:

2.1. В течение четырех дней со дня утверждения направить утвержденную документацию по планировке территории главе местного самоуправления Чернухинского сельсовета Кстовского муниципального района Нижегородской области для опубликования в порядке, установленном для официального опубликования муниципальных правовых актов, иной официальной информации, и размещения на официальном сайте поселения в сети «Интернет».

2.2. В течение десяти рабочих дней со дня утверждения обеспечить размещение документации по планировке территории в государственной информационной системе обеспечения градостроительной деятельности.

2.3. Разместить настоящий приказ на официальном сайте министерства градостроительной деятельности и развития агломераций Нижегородской области в информационно-телекоммуникационной сети «Интернет».

И.о. министра

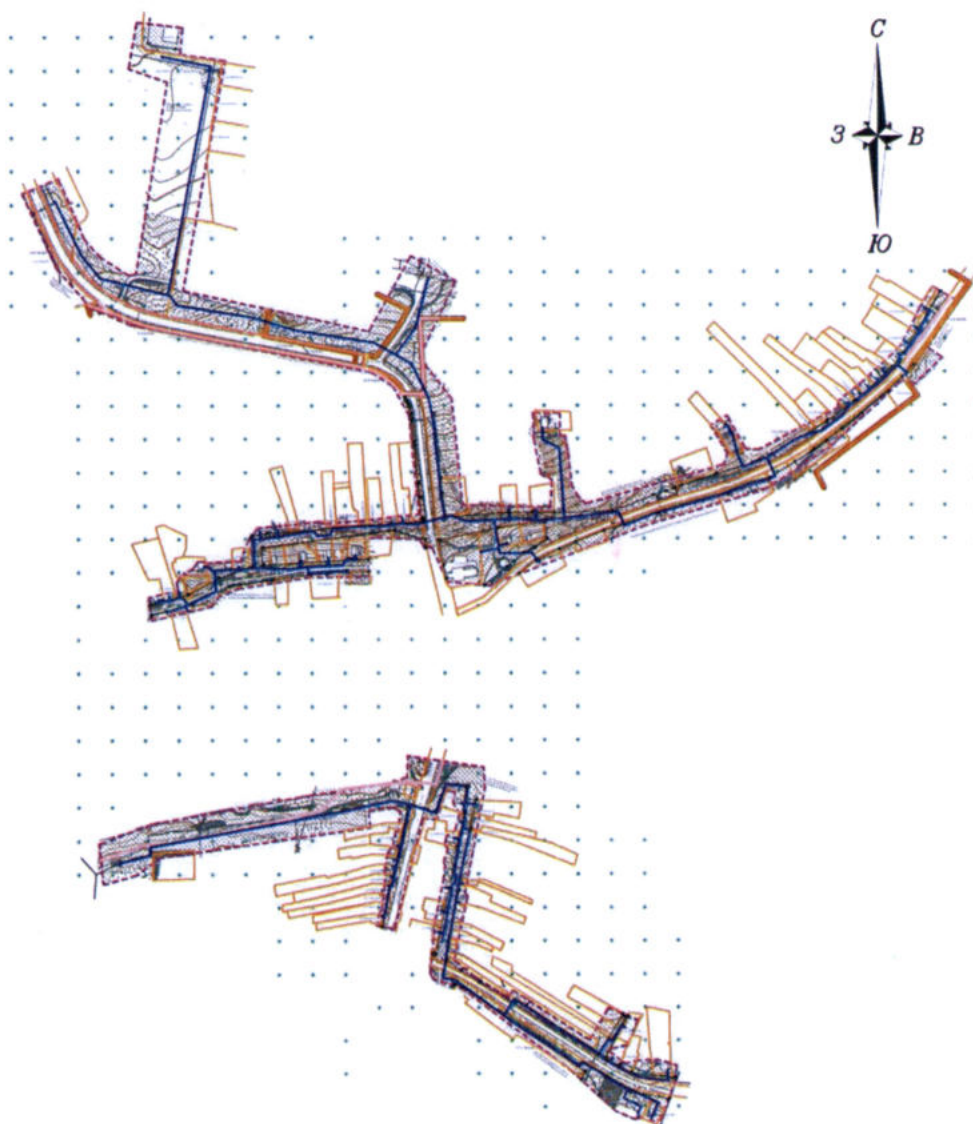


С.Г. Попов










УТВЕРЖДЕНА
приказом министерства
градостроительной деятельности
и развития агломераций
Нижегородской области
от 16 апреля 2021 г. №06-01-03/15

Документация по планировке территории, расположенной по улицам
Тепличная, Центральная, Полевая, Северная в с.Шелокша Кстовского
района Нижегородской области

Проект планировки территории
I. Чертеж красных линий



Условные обозначения:

-  - граница территории, в отношении которой осуществляется подготовка проекта планировки
-  - ось проектируемого газопровода
-  - проектируемый ГРПШ в ограждении
-  52:26:0060009:36 - граница и кадастровый номер земельных участков, зарегистрированных в ЕГРН
-  52:26:0060009 - граница и номер кадастрового квартала
-  - граница населенного пункта
-  - водные объекты
-  - устанавливаемые красные линии (для инженерно-транспортной инфраструктуры)
-  01 - обозначение и номер характерной точки красных линий

*Перечень координат характерных точек устанавливаемых
красных линий (система координат - ГСК 52)*

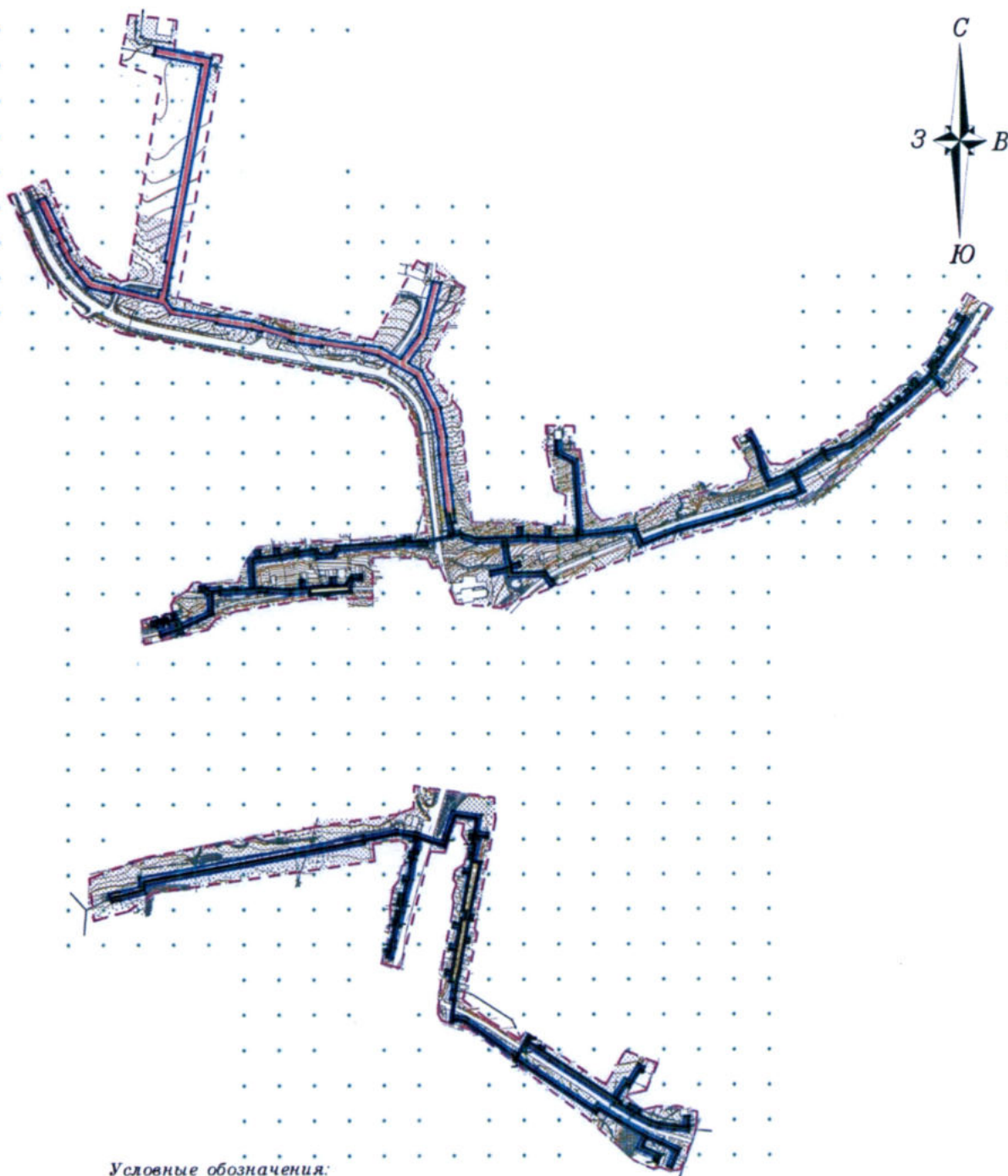
Номер поворотной точки красной линии	Координаты, м	
	X	Y
1	503188,18	2224984,98
2	503090,39	2224994,18
3	503066,58	2224996,42
4	503032,33	2225002,01
5	503038,38	2225096,58
6	503039,56	2225132,31
7	503038,46	2225165,04
8	503040,57	2225252,66
9	503064,20	2225314,12
10	503070,55	2225332,96
11	503074,71	2225345,29
12	503078,37	2225356,16
13	503095,83	2225408,53
14	503116,06	2225474,12
15	503174,17	2225573,70
16	503204,90	2225614,93
17	503256,08	2225671,51
18	503278,25	2225688,76
19	503369,05	2225744,23
20	503259,66	2225703,13
21	503241,86	2225686,12
22	503219,12	2225664,37
23	503186,73	2225626,00
24	503163,08	2225595,93
25	503145,51	2225572,08
26	503131,23	2225554,06
27	503089,41	2225486,88
28	503066,08	2225426,65
29	503039,12	2225331,15
30	503036,61	2225320,25
31	503011,24	2225239,09
32	502994,59	2225196,56
33	502983,93	2225171,27
34	502966,37	2225137,18
35	502947,55	2225112,16
36	502929,46	2225059,01

Номер поворотной точки красной линии	Координаты, м	
	X	Y
37	502957,62	2225094,07
38	502965,36	2225102,88
39	502977,53	2225119,82
40	502986,18	2225134,09
41	502999,70	2225153,80
42	503025,25	2225151,56
43	503015,65	2225079,74
44	502997,65	2224990,28
45	502959,44	2224998,14
46	502939,58	2225002,23
47	502985,58	2224971,15
48	502998,13	2224969,67
49	503011,78	2224923,68
50	502986,34	2224724,56
51	502959,56	2224725,92
52	502969,25	2224884,93
53	502950,10	2224884,69
54	502948,44	2224825,19
55	502945,65	2224796,99
56	502937,79	2224740,90
57	502931,09	2224692,93
58	502930,63	2224681,47
59	502928,84	2224676,02
60	502901,98	2224619,33
61	502891,59	2224581,67
62	502886,24	2224558,51
63	502901,19	2224556,65
64	502916,08	2224614,06
65	502940,83	2224660,65
66	502957,45	2224711,01
67	503002,41	2224708,72
68	503004,81	2224710,59
69	503007,41	2224731,50
70	503025,50	2224966,21
71	503028,82	2224965,78
72	503030,43	2224965,57
73	503061,93	2224961,99



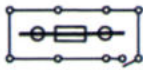






Номер поворотной точки красной линии	Координаты, м	
	X	Y
74	503082,04	2224959,92
75	503084,39	2224959,68
76	503138,17	2224953,90
77	503144,87	2224953,17
78	503177,36	2224949,64
79	503186,46	2224948,23
80	503197,82	2224945,71
81	503202,20	2224944,15
82	503207,54	2224941,79
83	503212,05	2224939,01
84	502599,60	2224944,05
85	502420,91	2224904,28
86	502629,01	2225032,80
87	502590,06	2225028,83
88	502539,04	2225017,68
89	502477,88	2225005,92
90	502378,91	2224985,16
91	502380,66	2224980,30
92	502609,82	2225046,41
93	502564,93	2225037,61

Номер поворотной точки красной линии	Координаты, м	
	X	Y
94	502474,66	2225020,49
95	502371,15	2225001,77
96	502355,42	2225023,94
97	502337,53	2225051,48
98	502305,28	2225104,19
99	502226,60	2225229,01
100	502289,15	2225266,93
101	502286,34	2225273,98
102	502221,67	2225239,74
103	502210,22	2225260,12
104	502199,95	2225278,80
105	502191,26	2225346,57
106	502161,08	2225336,26
107	502170,77	2225278,60
108	502193,08	2225240,09
109	502166,20	2225228,99
110	502189,71	2225203,98
111	502202,30	2225209,18
112	502329,89	2225025,80
113	502334,56	2225013,42
114	502331,60	2225012,48

II. Чертеж границ зон планируемого размещения линейного объекта



Условные обозначения:

-  - ось проектируемого газопровода высокого давления II-ой категории
-  - ось проектируемого газопровода низкого давления
-  - проектируемый ГРПШ в ограждении
-  - граница территории, в отношении которой осуществляется подготовка проекта планировки
-  - граница зоны планируемого размещения газопровода
-  20 - обозначение и номер характерной точки зоны планируемого размещения газопровода
-  - охранная зона проектируемого ГРПШ
-  - граница охранной зоны проектируемого газопровода
-  - устанавливаемые красные линии

III. Положение о размещении линейного объекта

Документация по планировке территории подготовлена в целях строительства объекта: «Распределительные газопроводы высокого и низкого давления по ул. Тепличная, Центральная, Полевая, Северная в с. Шелокша Кстовского района Нижегородской области».

Основные характеристики линейного объекта:

- Ориентировочная протяженность – 6 км.
- Материал труб – полиэтилен, сталь.
- Тип прокладки газопровода – подземный и частично надземный.
- Глубина заложения газопроводов – 1,6 м.
- Расход газа (Q): 148,65 м.куб/час; 113,71 м.куб/час.
- Точки подключения:
 - к существующему газопроводу высокого давления (0,6 МПа), проложенному на с. Чернуха (диаметр 159 мм, материал – сталь);
 - к существующему газопроводу низкого давления, проложенному на выходе из ПРГ с. Шелокша (диаметр 57 мм, материал – сталь).

Давление в точках подключения: 0,59 МПа и 0,002 Мпа.

– Категория проектируемого газопровода: газопроводы высокого давления – II-ой категории и низкого давления.

Назначение планируемого для размещения линейного объекта: обеспечение газоснабжения жилых домов в с. Шелокша Кстовского района Нижегородской области.

В составе документации по планировке территории осуществляется установление красных линий.

Зона планируемого размещения линейного объекта расположена на территории Чернухинского сельсовета Кстовского района Нижегородской области.

*Перечень координат характерных точек
границ зон планируемого размещения линейного объекта
(система координат - ГСК 52)*

Номер характерной точки границы	Координаты, м	
	X	Y
1	503513,87	2224418,68
2	503469,84	2224439,96
3	503469,37	2224438,98
4	503452,42	2224447,17
5	503452,90	2224448,15
6	503438,56	2224455,08
7	503436,07	2224450,85
8	503426,81	2224455,32
9	503411,92	2224467,39
10	503415,18	2224471,06
11	503396,49	2224486,19
12	503388,89	2224516,24
13	503387,71	2224515,95
14	503371,87	2224579,09
15	503382,20	2224581,06
16	503381,28	2224585,87
17	503421,12	2224593,44
18	503422,04	2224588,63
19	503700,93	2224641,62
20	503714,70	2224573,41
21	503726,46	2224575,79
22	503710,35	2224655,62
23	503419,80	2224600,42
24	503419,80	2224600,32
25	503389,08	2224594,48
26	503379,96	2224592,85
27	503368,93	2224590,75
28	503368,89	2224590,89
29	503354,80	2224601,19
30	503344,81	2224663,48
31	503345,90	2224663,65
32	503337,65	2224715,09
33	503333,23	2224729,60
34	503332,23	2224729,30
35	503319,94	2224768,93
36	503320,99	2224769,26
37	503319,41	2224774,33
38	503312,58	2224814,79

Номер характерной точки границы	Координаты, м	
	X	Y
39	503311,97	2224814,63
40	503302,85	2224872,42
41	503303,94	2224872,59
42	503300,22	2224896,24
43	503283,81	2224925,54
44	503318,23	2224951,31
45	503393,46	2224971,15
46	503391,19	2224982,96
47	503312,90	2224962,32
48	503277,92	2224936,09
49	503267,15	2224955,34
50	503213,49	2224982,21
51	503172,09	2224990,83
52	503146,80	2224991,91
53	503091,66	2224998,36
54	503067,68	2225000,68
55	503061,86	2225001,45
56	503050,07	2225003,58
57	503049,20	2224998,76
58	503036,88	2225001,00
59	503038,73	2225009,37
60	503035,01	2225010,17
61	503035,11	2225010,63
62	503027,25	2225034,81
63	503030,18	2225092,04
64	503042,18	2225092,00
65	503042,74	2225098,97
66	503030,54	2225099,04
67	503030,92	2225106,44
68	503029,54	2225131,42
69	503043,21	2225132,28
70	503042,91	2225139,28
71	503029,16	2225138,49
72	503028,55	2225149,33
73	503031,54	2225175,59
74	503035,27	2225175,17
75	503035,62	2225178,19
76	503134,22	2225171,29

Номер характерной точки границы	Координаты, м	
	X	Y
77	503146,94	2225146,00
78	503166,05	2225145,98
79	503166,16	2225152,98
80	503151,05	2225153,18
81	503138,71	2225177,99
82	503036,43	2225185,15
83	503045,11	2225261,34
84	503023,81	2225270,10
85	503037,24	2225302,73
86	503043,84	2225321,01
87	503062,48	2225389,08
88	503066,43	2225403,34
89	503067,87	2225408,12
90	503069,53	2225413,20
91	503085,76	2225457,55
92	503090,96	2225481,87
93	503096,41	2225493,21
94	503115,06	2225484,90
95	503114,78	2225484,46
96	503100,82	2225449,91
97	503123,45	2225439,43
98	503154,29	2225431,56
99	503168,02	2225423,26
100	503167,35	2225422,29
101	503172,83	2225417,94
102	503178,04	2225425,39
103	503157,03	2225438,08
104	503125,76	2225446,06
105	503109,81	2225453,46
106	503121,11	2225481,44
107	503127,51	2225492,99
108	503149,80	2225526,72
109	503153,45	2225525,31
110	503154,08	2225526,33
111	503154,63	2225528,09
112	503150,98	2225529,50
113	503162,17	2225564,85
114	503184,09	2225594,88
115	503196,04	2225603,71
116	503199,59	2225600,82
117	503204,03	2225606,24

Номер характерной точки границы	Координаты, м	
	X	Y
118	503201,29	2225608,47
119	503210,83	2225620,87
120	503213,96	2225618,26
121	503218,43	2225623,65
122	503215,10	2225626,42
123	503221,15	2225634,28
124	503225,31	2225630,99
125	503228,66	2225635,23
126	503224,45	2225638,56
127	503231,59	2225647,57
128	503235,94	2225643,85
129	503240,41	2225649,23
130	503236,25	2225652,81
131	503241,85	2225658,84
132	503245,89	2225654,90
133	503249,47	2225652,68
134	503254,63	2225657,71
135	503250,25	2225660,43
136	503246,65	2225663,94
137	503264,91	2225682,21
138	503269,16	2225681,07
139	503272,49	2225677,01
140	503277,75	2225681,60
141	503275,48	2225684,40
142	503277,91	2225686,40
143	503277,51	2225688,64
144	503282,51	2225692,74
145	503288,46	2225696,86
146	503293,13	2225689,94
147	503298,91	2225693,89
148	503294,20	2225700,84
149	503295,43	2225701,70
150	503306,59	2225710,16
151	503309,67	2225712,40
152	503315,67	2225703,60
153	503321,93	2225706,88
154	503317,12	2225713,90
155	503318,20	2225713,96
156	503334,90	2225724,79
157	503339,89	2225716,57
158	503345,98	2225720,03

Номер характерной точки границы	Координаты, м	
	X	Y
159	503340,78	2225728,60
160	503342,23	2225729,51
161	503338,45	2225735,47
162	503315,94	2225720,84
163	503308,96	2225720,44
164	503278,29	2225698,33
165	503269,91	2225691,46
166	503270,31	2225689,20
167	503269,22	2225688,30
168	503262,85	2225690,01
169	503260,03	2225687,31
170	503248,11	2225701,37
171	503240,64	2225695,94
172	503245,99	2225691,28
173	503246,93	2225691,94
174	503255,08	2225682,32
175	503247,64	2225674,93
176	503240,61	2225667,79
177	503221,26	2225645,90
178	503194,75	2225611,46
179	503179,58	2225600,25
180	503174,93	2225594,26
181	503158,07	2225571,43
182	503155,79	2225567,87
183	503144,53	2225531,99
184	503148,09	2225530,62
185	503147,66	2225529,25
186	503146,81	2225527,88
187	503143,18	2225529,28
188	503118,85	2225490,88
189	503113,53	2225493,25
190	503093,04	2225502,38
191	503084,29	2225484,15
192	503079,01	2225459,49
193	503062,92	2225415,51
194	503062,26	2225413,54
195	503061,19	2225410,20
196	503059,70	2225405,29
197	503055,73	2225390,94
198	503035,38	2225316,61
199	503014,68	2225266,29

Номер характерной точки границы	Координаты, м	
	X	Y
200	503037,56	2225256,88
201	503028,36	2225175,95
202	503024,59	2225176,38
203	503021,59	2225150,07
204	503023,88	2225106,88
205	503022,40	2225077,47
206	503016,20	2225077,95
207	502990,60	2225082,42
208	502993,48	2225094,51
209	502986,74	2225096,10
210	502983,67	2225083,58
211	502979,00	2225084,38
212	502979,89	2225132,40
213	502967,22	2225141,39
214	502968,14	2225142,87
215	502961,61	2225145,63
216	502957,79	2225139,51
217	502972,82	2225128,83
218	502971,89	2225078,51
219	502979,17	2225077,25
220	502974,10	2225053,15
221	502980,90	2225052,07
222	502986,08	2225076,10
223	503015,42	2225070,98
224	503021,97	2225070,48
225	503020,20	2225033,88
226	503027,42	2225011,87
227	503031,89	2225010,88
228	503028,30	2224994,62
229	503021,02	2224961,72
230	503017,14	2224962,21
231	503015,78	2224956,10
232	503016,59	2224928,03
233	503016,41	2224921,60
234	503010,21	2224835,69
235	503000,17	2224830,79
236	502998,41	2224805,62
237	503005,06	2224801,14
238	503002,20	2224778,43
239	503006,11	2224778,25
240	503005,92	2224774,25

Номер характерной точки границы	Координаты, м	
	X	Y
241	503001,66	2224774,45
242	502997,34	2224753,12
243	502993,08	2224714,47
244	502957,66	2224716,17
245	502958,16	2224723,61
246	502955,54	2224765,95
247	502956,43	2224771,85
248	502957,39	2224780,93
249	502967,93	2224779,90
250	502968,43	2224784,32
251	502966,87	2224784,41
252	502967,01	2224787,03
253	502958,14	2224787,99
254	502960,56	2224811,30
255	502961,07	2224824,37
256	502971,24	2224823,37
257	502972,06	2224830,33
258	502961,35	2224831,38
259	502961,82	2224845,80
260	502971,57	2224851,43
261	502971,58	2224854,44
262	502975,37	2224854,44
263	502975,27	2224860,46
264	502975,47	2224868,50
265	502971,84	2224868,50
266	502968,37	2224868,50
267	502968,37	2224854,70
268	502963,85	2224855,06
269	502957,69	2224851,51
270	502957,87	2224854,04
271	502950,88	2224854,13
272	502948,55	2224822,09
273	502946,89	2224822,18
274	502946,09	2224815,19
275	502948,08	2224815,11
276	502946,50	2224793,26
277	502951,54	2224792,90
278	502948,53	2224766,43
279	502950,54	2224733,55
280	502951,26	2224733,43
281	502950,74	2224730,26

Номер характерной точки границы	Координаты, м	
	X	Y
282	502951,14	2224723,48
283	502950,94	2224720,30
284	502947,73	2224666,69
285	502951,52	2224666,55
286	502951,08	2224656,09
287	502919,69	2224657,12
288	502908,59	2224632,58
289	502899,52	2224612,57
290	502893,01	2224614,78
291	502891,70	2224607,83
292	502896,63	2224606,20
293	502896,38	2224605,64
294	502888,91	2224582,39
295	502895,68	2224580,58
296	502902,93	2224603,15
297	502903,85	2224605,16
298	502906,23	2224602,94
299	502904,17	2224593,75
300	502907,87	2224592,97
301	502906,09	2224584,99
302	502902,37	2224585,78
303	502900,51	2224577,52
304	502903,80	2224574,45
305	502902,89	2224570,47
306	502909,74	2224569,02
307	502911,53	2224576,81
308	502909,77	2224578,46
309	502908,15	2224578,82
310	502908,67	2224581,18
311	502912,78	2224580,29
312	502914,41	2224587,11
313	502913,75	2224587,24
314	502914,65	2224591,53
315	502911,00	2224592,30
316	502912,49	2224598,97
317	502919,80	2224597,36
318	502920,80	2224601,92
319	502919,28	2224602,27
320	502919,87	2224604,61
321	502913,24	2224605,97
322	502906,90	2224611,90

Номер характерной точки границы	Координаты, м	
	X	Y
323	502924,19	2224650,01
324	502947,02	2224649,15
325	502947,01	2224648,05
326	502952,67	2224642,19
327	502952,46	2224638,49
328	502959,43	2224637,72
329	502959,98	2224644,70
330	502955,81	2224649,01
331	502957,79	2224648,98
332	502958,52	2224666,36
333	502954,80	2224666,51
334	502954,96	2224672,22
335	502955,72	2224684,64
336	502957,86	2224684,53
337	502958,12	2224691,53
338	502956,12	2224691,64
339	502957,24	2224709,18
340	502999,28	2224707,17
341	503000,44	2224717,64
342	503010,29	2224716,85
343	503011,01	2224723,82
344	503001,22	2224724,60
345	503003,43	2224744,79
346	503012,65	2224743,64
347	503013,73	2224750,56
348	503004,23	2224751,75
349	503008,71	2224774,12
350	503012,93	2224773,92
351	503013,12	2224777,92
352	503009,23	2224778,10
353	503011,99	2224799,24
354	503012,32	2224804,68
355	503005,68	2224809,16
356	503006,87	2224826,27
357	503016,93	2224831,18
358	503019,42	2224868,81
359	503020,13	2224887,31
360	503020,03	2224887,32
361	503020,43	2224897,58
362	503020,79	2224907,74
363	503023,38	2224920,80

Номер характерной точки границы	Координаты, м	
	X	Y
364	503023,58	2224927,13
365	503023,49	2224930,95
366	503028,91	2224931,07
367	503028,86	2224938,07
368	503023,27	2224937,94
369	503022,93	2224950,55
370	503023,97	2224950,39
371	503025,09	2224957,30
372	503023,29	2224957,58
373	503031,38	2224993,94
374	503035,13	2224993,10
375	503035,34	2224994,04
376	503047,96	2224991,87
377	503047,94	2224991,77
378	503059,73	2224989,64
379	503066,52	2224988,74
380	503090,39	2224986,43
381	503145,85	2224979,94
382	503170,60	2224978,88
383	503209,52	2224970,78
384	503258,48	2224946,26
385	503288,70	2224892,25
386	503293,13	2224870,89
387	503295,90	2224871,33
388	503305,03	2224813,60
389	503301,18	2224812,99
390	503307,69	2224771,59
391	503309,45	2224765,69
392	503313,25	2224766,86
393	503325,53	2224727,26
394	503321,75	2224726,11
395	503325,93	2224712,38
396	503334,01	2224661,86
397	503337,90	2224662,37
398	503348,34	2224597,24
399	503362,72	2224586,73
400	503380,93	2224514,25
401	503377,20	2224513,31
402	503385,83	2224479,38
403	503407,44	2224461,89
404	503407,51	2224461,96

Номер характерной точки границы	Координаты, м	
	X	Y
405	503423,04	2224449,37
406	503433,02	2224444,54
407	503432,97	2224444,46
408	503447,67	2224437,35
409	503449,37	2224440,87
410	503466,32	2224432,67
411	503464,62	2224429,16
412	503508,88	2224407,76
1	503513,87	2224418,68
413	502521,66	2224507,72
414	502525,22	2224515,56
415	502525,72	2224522,02
416	502533,47	2224551,72
417	502545,65	2224550,72
418	502604,80	2224870,01
419	502603,77	2224870,21
420	502613,49	2224918,26
421	502611,01	2224935,04
422	502609,62	2224944,48
423	502607,98	2224949,81
424	502597,25	2224983,02
425	502606,04	2224985,88
426	502639,94	2224997,86
427	502633,92	2225040,04
428	502610,14	2225035,98
429	502608,48	2225048,44
430	502603,13	2225047,72
431	502601,56	2225047,33
432	502603,30	2225034,81
433	502598,97	2225034,06
434	502598,23	2225037,65
435	502568,67	2225031,80
436	502566,97	2225039,45
437	502492,85	2225023,65
438	502491,43	2225023,39
439	502490,68	2225027,23
440	502483,81	2225025,63
441	502484,57	2225022,20
442	502459,42	2225017,57
443	502458,62	2225021,95

Номер характерной точки границы	Координаты, м	
	X	Y
444	502451,74	2225020,66
445	502452,54	2225016,29
446	502423,39	2225010,89
447	502413,94	2225008,95
448	502410,30	2225008,15
449	502406,50	2225007,22
450	502394,49	2225004,66
451	502383,70	2225003,29
452	502370,55	2225001,71
453	502348,41	2224998,84
454	502347,67	2225005,31
455	502346,35	2225016,06
456	502343,62	2225020,16
457	502296,27	2225085,81
458	502293,23	2225089,68
459	502314,21	2225102,91
460	502317,51	2225104,24
461	502320,06	2225105,82
462	502318,48	2225108,37
463	502315,93	2225106,79
464	502315,62	2225106,59
465	502312,41	2225105,67
466	502302,56	2225120,80
467	502305,11	2225122,17
468	502302,15	2225128,53
469	502298,64	2225126,65
470	502233,20	2225227,14
471	502259,01	2225243,47
472	502255,61	2225248,62
473	502278,55	2225263,72
474	502274,00	2225271,68
475	502267,47	2225269,01
476	502269,23	2225265,93
477	502245,87	2225250,67
478	502249,24	2225245,57
479	502229,37	2225233,00
480	502225,71	2225238,63
481	502223,25	2225237,03
482	502217,33	2225247,09
483	502222,49	2225250,18
484	502218,91	2225256,20

Номер характерной точки границы	Координаты, м	
	X	Y
485	502213,84	2225253,15
486	502211,64	2225256,98
487	502216,75	2225259,88
488	502213,18	2225265,91
489	502208,33	2225263,15
490	502198,39	2225281,78
491	502194,77	2225292,89
492	502191,82	2225314,96
493	502190,58	2225327,97
494	502204,29	2225328,72
495	502204,23	2225335,72
496	502189,90	2225334,95
497	502189,86	2225335,53
498	502182,89	2225335,01
499	502184,86	2225314,16
500	502187,92	2225291,33
501	502191,92	2225279,03
502	502205,26	2225254,03
503	502220,90	2225227,16
504	502223,66	2225228,95
505	502284,14	2225136,06
506	502305,28	2225104,19
507	502306,17	2225102,42
508	502306,55	2225101,84
509	502291,25	2225092,19
510	502283,30	2225102,31
511	502218,15	2225200,77
512	502223,46	2225204,22
513	502203,71	2225237,27
514	502181,35	2225275,25
515	502171,55	2225297,40
516	502158,81	2225323,21
517	502130,65	2225310,77
518	502133,71	2225304,47
519	502155,63	2225313,90
520	502165,21	2225294,44
521	502173,66	2225275,34
522	502162,36	2225269,72
523	502149,79	2225296,28
524	502138,43	2225290,76
525	502140,07	2225287,00

Номер характерной точки границы	Координаты, м	
	X	Y
526	502141,68	2225287,70
527	502142,82	2225285,09
528	502146,49	2225286,88
529	502159,08	2225260,28
530	502176,84	2225269,08
531	502197,69	2225233,70
532	502213,99	2225206,41
533	502208,42	2225202,79
534	502272,89	2225105,35
535	502279,50	2225095,82
536	502285,27	2225088,48
537	502283,38	2225087,31
538	502284,96	2225084,76
539	502287,14	2225086,10
540	502290,68	2225081,60
541	502337,89	2225016,14
542	502339,60	2225013,56
543	502341,50	2224998,13
544	502339,45	2224997,87
545	502339,84	2224994,81
546	502370,92	2224998,53
547	502371,37	2224994,76
548	502384,55	2224996,35
549	502395,84	2224997,77
550	502396,73	2224992,81
551	502405,66	2224994,55
552	502407,13	2224987,08
553	502414,00	2224988,43
554	502412,53	2224995,90
555	502428,62	2224999,08
556	502441,00	2225001,36
557	502442,59	2224993,25
558	502449,46	2224994,37
559	502447,89	2225002,62
560	502472,10	2225007,00
561	502474,06	2224998,36
562	502480,82	2225000,19
563	502479,01	2225008,20
564	502487,05	2225009,66
565	502486,46	2225013,70
566	502496,36	2225015,60

Номер характерной точки границы	Координаты, м	
	X	Y
567	502497,10	2225011,43
568	502533,29	2225017,66
569	502549,90	2225020,95
570	502551,42	2225013,24
571	502558,29	2225014,59
572	502556,77	2225022,31
573	502571,06	2225025,15
574	502571,88	2225021,02
575	502578,72	2225022,51
576	502577,92	2225026,52
577	502592,77	2225029,44
578	502593,47	2225026,01
579	502598,50	2225026,88
580	502599,03	2225023,78
581	502599,75	2225022,07
582	502606,64	2225023,29
583	502605,82	2225025,63
584	502605,41	2225028,05
585	502628,01	2225031,93
586	502632,20	2225002,55
587	502603,79	2224992,51
588	502601,36	2224991,72
589	502601,46	2224991,41
590	502597,61	2224990,50
591	502588,45	2224987,52
592	502599,62	2224952,91
593	502583,27	2224948,57
594	502578,96	2224947,47
595	502579,97	2224943,83
596	502571,83	2224941,85
597	502570,84	2224945,49
598	502541,45	2224940,10
599	502510,48	2224931,62
600	502495,64	2224928,51
601	502475,51	2224923,74
602	502476,02	2224921,01
603	502453,74	2224916,42
604	502444,32	2224915,06
605	502429,85	2224911,76
606	502431,47	2224903,32
607	502436,82	2224904,12

Номер характерной точки границы	Координаты, м	
	X	Y
608	502438,39	2224904,42
609	502438,00	2224906,44
610	502439,73	2224906,83
611	502445,76	2224908,20
612	502445,51	2224909,39
613	502454,66	2224910,63
614	502454,81	2224909,50
615	502455,71	2224909,68
616	502476,37	2224913,94
617	502476,46	2224913,37
618	502483,43	2224914,17
619	502483,23	2224915,35
620	502483,70	2224915,44
621	502483,42	2224916,85
622	502483,88	2224916,92
623	502483,60	2224918,46
624	502489,79	2224919,93
625	502490,58	2224916,31
626	502497,52	2224917,37
627	502496,60	2224921,55
628	502505,06	2224923,34
629	502505,76	2224919,42
630	502512,44	2224920,01
631	502512,02	2224924,20
632	502511,92	2224924,76
633	502514,44	2224925,45
634	502515,49	2224920,89
635	502522,43	2224921,94
636	502521,19	2224927,30
637	502539,18	2224932,23
638	502540,62	2224926,67
639	502547,35	2224927,59
640	502546,00	2224933,82
641	502572,69	2224938,71
642	502573,66	2224935,08
643	502575,93	2224935,64
644	502581,78	2224937,07
645	502580,79	2224940,73
646	502585,02	2224941,79
647	502601,73	2224946,24
648	502602,77	2224942,93

Номер характерной точки границы	Координаты, м	
	X	Y
649	502606,39	2224918,45
650	502596,88	2224871,48
651	502593,00	2224872,20
652	502534,91	2224558,62
653	502523,12	2224559,59

Номер характерной точки границы	Координаты, м	
	X	Y
654	502513,84	2224524,01
655	502513,34	2224517,56
656	502511,06	2224512,53
413	502521,66	2224507,72

В границах зоны планируемого размещения линейного объекта отсутствуют линейные объекты, подлежащие реконструкции в связи с изменением их местоположения.

В составе проектируемого линейного объекта не предусмотрено размещение объектов капитального строительства, для которых требуется установление предельных параметров разрешенного строительства.

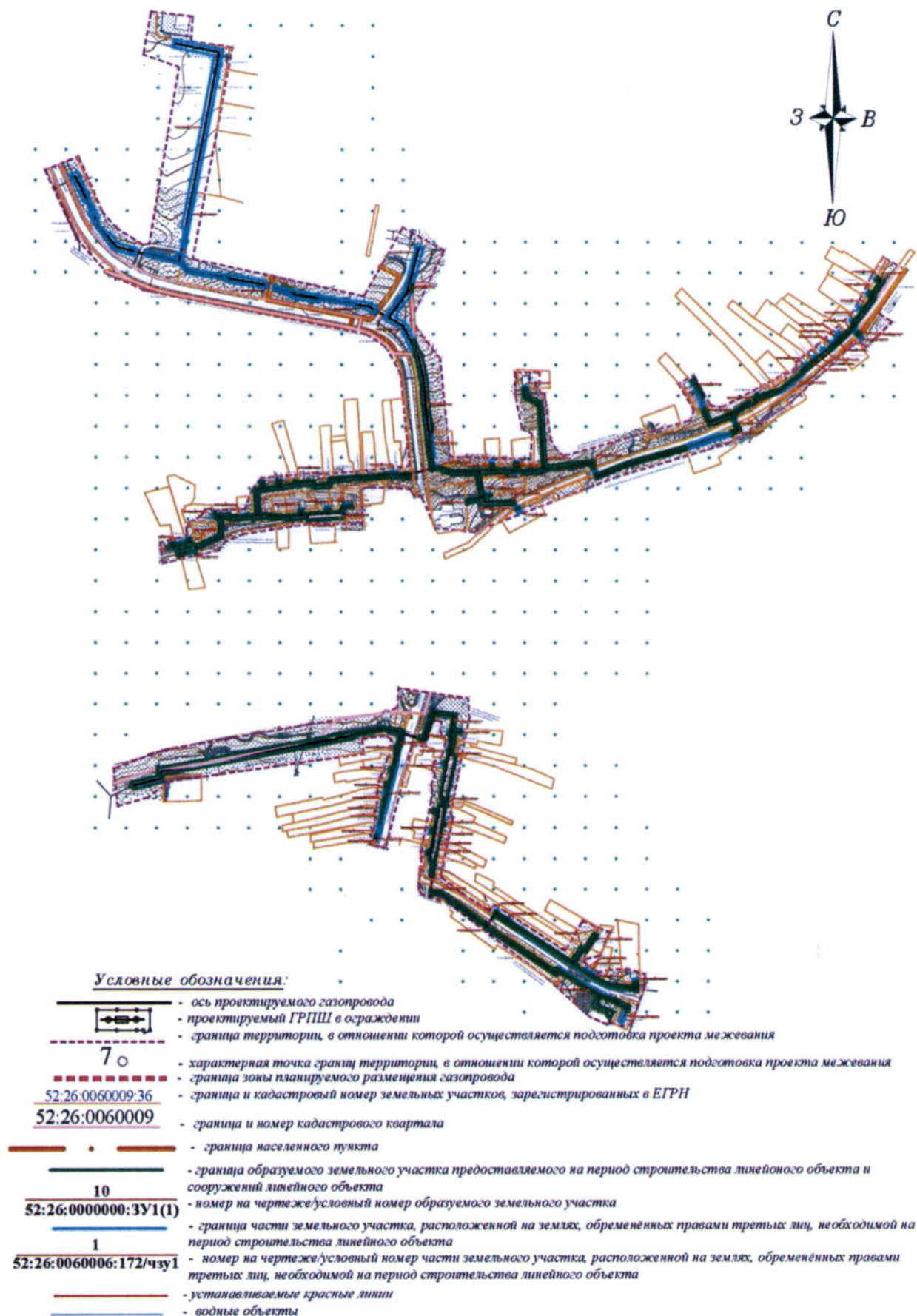
При строительстве газопровода не предусматривается снос зданий и сооружений, перенос сетей инженерно-технического обеспечения.

В границах зоны планируемого размещения линейного объекта отсутствуют объекты культурного наследия. Соответственно, необходимость осуществления мероприятий по сохранению таких объектов от возможного негативного воздействия в связи с размещением линейного объекта отсутствует.

При строительстве газопровода предусмотрено осуществление мероприятий по охране окружающей среды. При эксплуатации проектируемый газопровод не будет оказывать негативное воздействие на земельные ресурсы, почвенный покров и водоносный горизонт, качество питьевой воды.

Проектируемый линейный объект по гражданской обороне не категорирован. В проекте планировки территории представлен перечень мероприятий по защите территории от чрезвычайных ситуаций и по обеспечению пожарной безопасности.

Проект межевания территории IV. Чертеж межевания территории



V. Перечень и сведения об образуемых земельных участках

Местоположение границ и условные номера образуемых земельных участков, частей земельных участков, необходимых на период строительства линейного объекта, указаны в разделе IV. Чертеж межевания территории.

Сведения о земельных участках, образуемых из земель, государственная собственность на которые не разграничена, в границах зоны планируемого размещения линейного объекта на период строительства линейного объекта

Условный номер образуемого земельного участка	Площадь, м ²	Категория земель	Вид разрешенного использования	Адрес (описание местоположения)
52:26:0000000:ЗУ1 – (многоконтурный)	15147	Земли населенных пунктов	Коммунальное обслуживание (3.1)	Российская Федерация, Нижегородская обл., Кстовский район, с. Шелокша
52:26:0000000:ЗУ1(1)	21			
52:26:0000000:ЗУ1(2)	5938			
52:26:0000000:ЗУ1(3)	3			
52:26:0000000:ЗУ1(4)	432			
52:26:0000000:ЗУ1(5)	609			
52:26:0000000:ЗУ1(6)	154			
52:26:0000000:ЗУ1(7)	2580			
52:26:0000000:ЗУ1(8)	126			
52:26:0000000:ЗУ1(9)	37			
52:26:0000000:ЗУ1(10)	5245			
52:26:0000000:ЗУ2 (многоконтурный)	14119	Земли населенных пунктов	Коммунальное обслуживание (3.1)	Российская Федерация, Нижегородская обл., Кстовский район, с. Шелокша
52:26:0000000:ЗУ2(1)	5712			
52:26:0000000:ЗУ2(2)	25			
52:26:0000000:ЗУ2(3)	3745			
52:26:0000000:ЗУ2(4)	2807			
52:26:0000000:ЗУ2(5)	1831			

Образование земельных участков на период эксплуатации линейного объекта не предусмотрено.

Земельные участки, которые будут отнесены к территориям общего пользования или имуществу общего пользования, в том числе в отношении которых предполагаются резервирование и (или) изъятие для государственных или муниципальных нужд, не образуются.

Сведения о частях земельных участков, находящихся на землях, обремененных правами третьих лиц, в границах зоны планируемого размещения линейного объекта, необходимых на период строительства линейного объекта

Условный номер части земельного участка	Площадь части земельного участка, кв.м.	Категория земель	Вид разрешенного использования исходного земельного участка	Адрес (описание местоположения)
52:26:0060006:172 /чзу1	780	Земли сельскохозяйственного назначения	Для сельскохозяйственного производства	Ориентир с. Шелокша. Участок находится примерно в 0,8 км от ориентира по направлению на север Почтовый адрес ориентира: обл. Нижегородская, р-н Кстовский, с. Шелокша, ЗАО "Тепличное"
52:26:0060006:174 /чзу1	1054	Земли сельскохозяйственного назначения	Для сельскохозяйственного производства	Ориентир с. Шелокша. Участок находится примерно в 0,8 км от ориентира по направлению на север Почтовый адрес ориентира: обл. Нижегородская, р-н Кстовский, с. Шелокша, ЗАО "Тепличное"
52:26:0060006:174 /чзу2	535			
52:26:0060006:174 /чзу3	4428			
52:26:0060006:223 /чзу1	174	Земли сельскохозяйственного назначения	Для сельскохозяйственного производства	607650, Нижегородская область, р-н Кстовский, с Шелокша, Российская Федерация, Нижегородская область, Кстовский район
52:26:0060006:223 /чзу2	1376			
52:26:0060006:222 /чзу1	16	Земли сельскохозяйственного назначения	Для сельскохозяйственного производства	607650, Нижегородская область, р-н Кстовский, с Шелокша, Российская Федерация, Нижегородская область, Кстовский район
52:26:0060006:222 /чзу2	2324			
52:26:0060006:167 /чзу1	1607	Земли населенных пунктов	Для сельскохозяйственного производства	Ориентир с. Шелокша. Участок находится примерно в 0,8 км от ориентира по направлению на север Почтовый адрес ориентира: обл.

				Нижегородская, р-н Кстовский, с. Шелокша, ЗАО "Тепличное"
52:26:0060009:122/чзу1	177	Земли населенных пунктов	для ведения личного подсобного хозяйства	607672, Нижегородская область, р-н Кстовский, с Шелокша, ул Тепличная, д 48
52:26:0060009:122/чзу2	41			
52:26:0060009:2/чзу1	28	Земли населенных пунктов	для ведения личного подсобного хозяйства	Почтовый адрес ориентира: обл. Нижегородская, р-н Кстовский, с. Шелокша,, ул. Тепличная, дом № 58
52:26:0060009:247/чзу1	75	Земли населенных пунктов	для ведения личного подсобного хозяйства	607672, Нижегородская область, р-н Кстовский, с Шелокша, ул Тепличная
52:26:0060009:13/чзу1	11	Земли населенных пунктов	для ведения личного подсобного хозяйства	Нижегородская область, Кстовский район, село Шелокша, улица Тепличная, дом № 53, участок 1
52:26:0060009:31/чзу1	27	Земли населенных пунктов	для ведения личного подсобного хозяйства	Нижегородская область, р-н Кстовский, с Шелокша, ул Тепличная, д 60 А
52:26:0060009:246/чзу1	48	Земли населенных пунктов	для ведения личного подсобного хозяйства	607672, Нижегородская область, р-н Кстовский, с Шелокша, ул Тепличная
52:26:0060009:1/чзу1	11	Земли населенных пунктов	под территорией прихода церкви в честь Пресвятой Живоначалной Троицы (Для объектов общественно-делового значения)	установлено относительно ориентира, расположенного в границах участка. Почтовый адрес ориентира: Нижегородская область, р-н Кстовский, с Шелокша
52:26:0000000:2154/чзу1	63	Земли населенных пунктов	общее пользование территории, целевое использование -для эксплуатации автомобильной дороги; 22237 ОП МР - 63 Подъезд к с. Шелокша от а/д Кстово -	607672, Нижегородская область, р-н Кстовский, с Шелокша
52:26:0000000:2154/чзу2	63			
52:26:0000000:2154/чзу3	63			
52:26:0000000:2154/чзу4	219			

52:26:0000000:215 4/чзу5	118		Д.Константиново км: 0.000-1.5; (Для размещения автомобильных дорог и их конструктивных элементов)	
52:26:0060009:88/ чзу1	65	Земли населенных пунктов	для ведения личного подсобного хозяйства	Нижегородская область, р-н Кстовский, с Шелокша, ул Тепличная, д 49
52:26:0060103:200 9/чзу1	548	Земли населенных пунктов	для ведения личного подсобного хозяйства	607650, Нижегородская область, р-н Кстовский, с Шелокша, ул Тепличная, д 80/2
52:26:0060009:41/ чзу1	252	Земли населенных пунктов	для ведения личного подсобного хозяйства	Нижегородская область, р-н Кстовский, с Шелокша, ул Тепличная, д 70
52:26:0060009:79/ чзу1	34	Земли населенных пунктов	для ведения личного подсобного хозяйства	Нижегородская область, р-н Кстовский, с Шелокша, ул Тепличная, д 89
52:26:0060009:248 /чзу1	44	Земли населенных пунктов	для ведения личного подсобного хозяйства	607672, Нижегородская область, р-н Кстовский, с Шелокша, ул Тепличная
52:26:0060009:249 /чзу1	48	Земли населенных пунктов	для ведения личного подсобного хозяйства	607672, Нижегородская область, р-н Кстовский, с Шелокша, ул Тепличная
52:26:0060103:205 3/чзу1	35	Земли населенных пунктов	для ведения личного подсобного хозяйства	607672, Нижегородская область, р-н Кстовский, с Шелокша, ул.Тепличная, д 94,уч 1
52:26:0060103:205 3/чзу2	23			
52:26:0060009:77/ чзу1	34	Земли населенных пунктов	для ведения личного подсобного хозяйства	Нижегородская область, р-н Кстовский, с Шелокша, ул Тепличная, д 96
52:26:0060009:85/ чзу1	33	Земли населенных пунктов	для ведения личного подсобного хозяйства	Нижегородская область, р-н Кстовский, с Шелокша, ул Тепличная, д 98
52:26:0060009:85/ чзу2	43			
52:26:0060006:220 /чзу1	58	Земли сельскохо- зяйственного назначения	Для сельскохозяйствен- ного производства	607650, Нижегородская область, р-н Кстовский, с/с Чернухинский, с Шелокша, Российская Федерация, местоположение установлено относительно ориентира,

				расположенного за пределами участка. Ориентир с.Шелокша. Участок находится примерно в 0,2 км от ориентира по направлению на север. ЗАО "Тепличное"
52:26:0060009:81/чзу1	52	Земли населенных пунктов	для ведения личного подсобного хозяйства	Нижегородская область, р-н Кстовский, с Шелокша, ул Тепличная, д 100
52:26:0060009:15/чзу1	40	Земли населенных пунктов	для ведения личного подсобного хозяйства	Нижегородская область, Кстовский район, село Шелокша, улица Тепличная, дом 102
52:26:0060103:623/чзу1	22	Земли населенных пунктов	для ведения личного подсобного хозяйства	Нижегородская область, р-н Кстовский, с Шелокша, ул Тепличная, д 104
52:26:0060009:80/чзу1	35	Земли населенных пунктов	для ведения личного подсобного хозяйства	Нижегородская область, р-н Кстовский, с Шелокша, ул Тепличная, д 42
52:26:0060009:36/чзу1	3	Земли населенных пунктов	для ведения личного подсобного хозяйства	обл. Нижегородская, р-н Кстовский, с. Шелокша,, ул. Тепличная, дом 26
52:26:0060009:83/чзу1	28	Земли населенных пунктов	для ведения личного подсобного хозяйства	Нижегородская область, р-н Кстовский, с Шелокша, ул Тепличная, д 23
52:26:0060009:8/чзу1	7	Земли населенных пунктов	для ведения личного подсобного хозяйства	установлено относительно ориентира, расположенного в границах участка. Почтовый адрес ориентира: 607672, Нижегородская область, р-н Кстовский, с Шелокша, ул Тепличная, д № 25
52:26:0060009:30/чзу1	43	Земли населенных пунктов	для ведения личного подсобного хозяйства	Нижегородская область, р-н Кстовский, с Шелокша, ул Тепличная, д 27
52:26:0060009:104/чзу1	5	Земли населенных пунктов	для ведения личного подсобного хозяйства	607672, Нижегородская область, р-н Кстовский, с Шелокша, ул Тепличная, д 35, уч 1

52:26:0060009:6/чзу1	50	Земли населенных пунктов	для ведения личного подсобного хозяйства	установлено относительно ориентира, расположенного в границах участка. Почтовый адрес ориентира: обл. Нижегородская, р-н Кстовский, с. Шелокша, ул. Тепличная, дом 33
52:26:0060009:86/чзу1	19	Земли населенных пунктов	для ведения личного подсобного хозяйства	Нижегородская область, р-н Кстовский, с Шелокша, ул Тепличная, д 11
52:26:0060009:33/чзу1	32	Земли населенных пунктов	для ведения личного подсобного хозяйства	установлено относительно ориентира, расположенного в границах участка. Почтовый адрес ориентира: Нижегородская область, р-н Кстовский, с Шелокша, ул Тепличная, д 10
52:26:0060009:91/чзу1	22	Земли населенных пунктов	для ведения личного подсобного хозяйства	Нижегородская область, р-н Кстовский, с Шелокша, ул Тепличная, д 6-А
52:26:0060009:5/чзу1	30	Земли населенных пунктов	Для индивидуального жилищного строительства (Для индивидуальной жилой застройки)	Нижегородская область, р-н Кстовский, с Шелокша, ул Тепличная, д 3
52:26:0060009:7/чзу1	46	Земли населенных пунктов	для ведения личного подсобного хозяйства	установлено относительно ориентира, расположенного в границах участка. Почтовый адрес ориентира: 607672, Нижегородская область, р-н Кстовский, с Шелокша, ул Тепличная, д № 4
52:26:0060103:787/чзу1	6	Земли населенных пунктов	под полосой отвода автомобильной дороги (Для размещения полос отвода)	Нижегородская обл, р-н Кстовский, д Шелокша, автомобильная дорога К-37 "Кстово-Д.Константиново-а/д Н.Новгород-Саранск"
52:26:0060103:787/чзу2	527			

52:26:0060103:593 /чзу1	5	Земли населенных пунктов	для ведения личного подсобного хозяйства	установлено относительно ориентира, расположенного в границах участка. Почтовый адрес ориентира: Нижегородская область, р-н Кстовский, с Шелокша, ул Центральная, д 8
52:26:0060103:674 /чзу1	15	Земли населенных пунктов	Ведение личного подсобного хозяйства (Для ведения личного подсобного хозяйства)	Нижегородская обл, р-н Кстовский, с Шелокша, ул Центральная, дом 8, участок 1
52:26:0060103:191 /чзу1	27	Земли населенных пунктов	для ведения личного подсобного хозяйства	Нижегородская область, р-н Кстовский, с Шелокша, ул Центральная, д 14
52:26:0060103:631 /чзу1	12	Земли населенных пунктов	для ведения личного подсобного хозяйства	Нижегородская область, р-н Кстовский, с Шелокша, ул Центральная, д 16
52:26:0060103:206 /чзу1	55	Земли населенных пунктов	для ведения личного подсобного хозяйства	обл. Нижегородская, р-н Кстовский, с. Шелокша, ул. Центральная, дом 18
52:26:0060103:169 0/чзу1	50	Земли населенных пунктов	для ведения личного подсобного хозяйства	607672, Нижегородская область, р-н Кстовский, с Шелокша, ул Центральная, д 20
52:26:0060103:476 /чзу1	39	Земли населенных пунктов	для ведения личного подсобного хозяйства	обл. Нижегородская, р-н Кстовский, с. Шелокша, ул. Центральная, дом 22
52:26:0060103:207 /чзу1	10	Земли населенных пунктов	для ведения личного подсобного хозяйства	Нижегородская область, р-н Кстовский, с Шелокша, ул Центральная, д 24
52:26:0060103:600 /чзу1	23	Земли населенных пунктов	для ведения личного подсобного хозяйства	Нижегородская область, р-н Кстовский, с Шелокша, ул Полевая, д 2
52:26:0060103:197 /чзу1	17	Земли населенных пунктов	для ведения личного подсобного хозяйства	Нижегородская область, р-н Кстовский, с Шелокша, ул Полевая, д 1
52:26:0060103:600 /чзу1	30	Земли населенных пунктов	для ведения личного	Нижегородская область, р-н Кстовский,

			подсобного хозяйства	с Шелокша, ул Полевая, д 2
52:26:0060103:683 /чзу1	20	Земли населенных пунктов	для ведения личного подсобного хозяйства	Нижегородская область, Кстовский район, село Шелокша, улица Полевая, участок 4
52:26:0060103:224 /чзу1	3	Земли населенных пунктов	для ведения личного подсобного хозяйства	обл. Нижегородская, р-н Кстовский, с. Шелокша, ул. Полевая, дом 8
52:26:0060103:224 /чзу2	42			
52:26:0060103:419 /чзу1	18	Земли населенных пунктов	для ведения личного подсобного хозяйства	установлено относительно ориентира, расположенного в границах участка. Почтовый адрес ориентира: Нижегородская область, Кстовский район, село Шелокша, улица Полевая, дом 11, участок 2.
52:26:0060103:238 /чзу1	17	Земли населенных пунктов	для ведения личного подсобного хозяйства	установлено относительно ориентира, расположенного в границах участка. Почтовый адрес ориентира: Нижегородская область, р-н Кстовский, с Шелокша, ул Полевая, д 15
52:26:0060103:226 /чзу1	30	Земли населенных пунктов	для ведения личного подсобного хозяйства	установлено относительно ориентира, расположенного в границах участка. Почтовый адрес ориентира: обл. Нижегородская, р-н Кстовский, с. Шелокша,, ул. Полевая, дом 18
52:26:0060103:445 /чзу1	13	Земли населенных пунктов	для ведения личного подсобного хозяйства	установлено относительно ориентира, расположенного в границах участка. Почтовый адрес ориентира: Нижегородская область, р-н Кстовский,

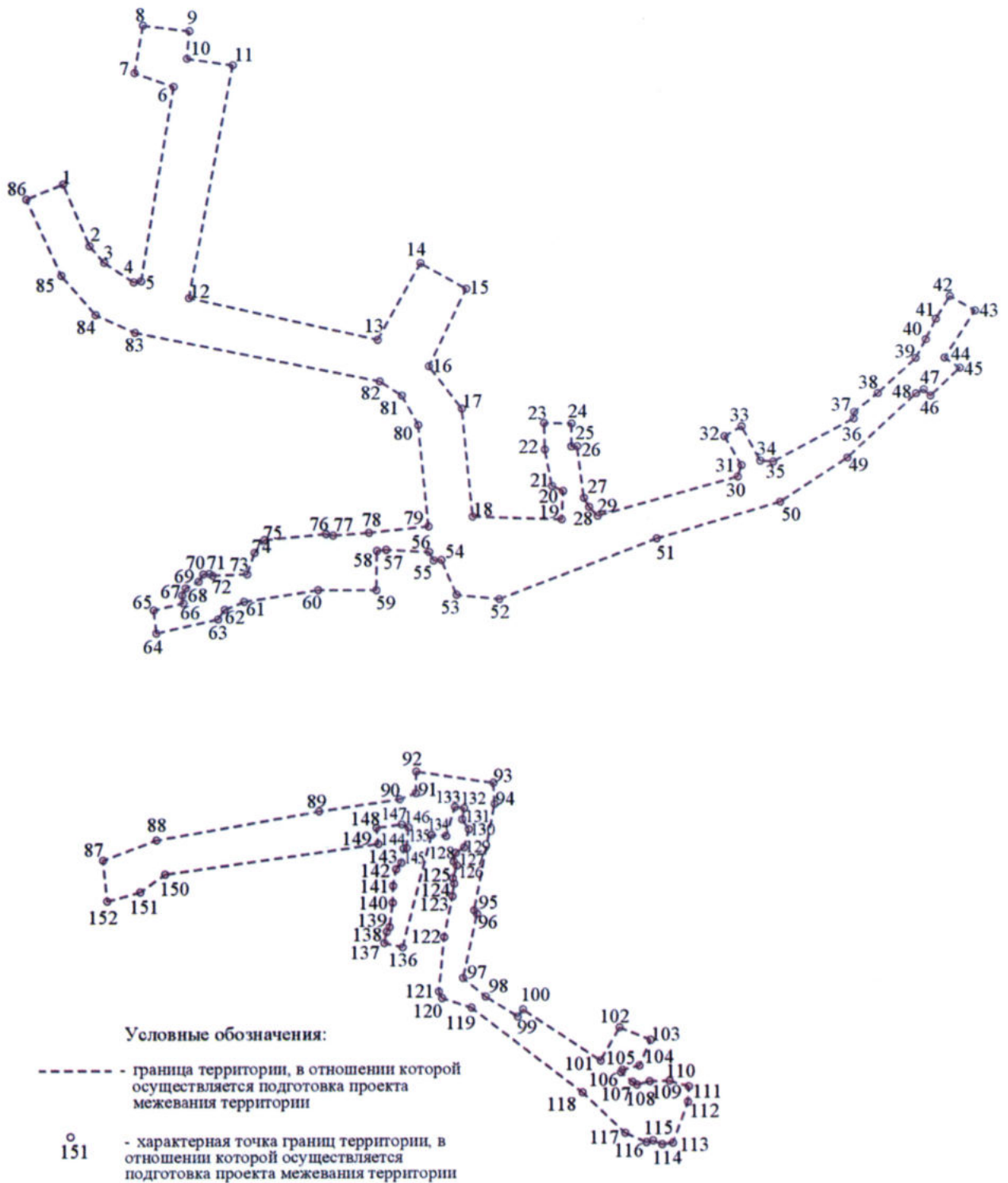
				с Шелокша, ул Полевая, кв участок 961
52:26:0060103:149/чзу1	6	Земли населенных пунктов	для ведения личного подсобного хозяйства	Нижегородская область, р-н Кстовский, с Шелокша, ул Полевая, д 21, уч 1
52:26:0060103:23/чзу1	19	Земли населенных пунктов	для ведения личного подсобного хозяйства	установлено относительно ориентира, расположенного в границах участка. Почтовый адрес ориентира: Нижегородская область, р-н Кстовский, с Шелокша, ул Полевая, д 20, кв Участок № 1
52:26:0060103:55/чзу1	5	Земли населенных пунктов	для ведения личного подсобного хозяйства	установлено относительно ориентира, расположенного в границах участка. Почтовый адрес ориентира: обл. Нижегородская, р-н Кстовский, с. Шелокша, ул. Полевая, дом 31
52:26:0060103:653/чзу1	12	Земли населенных пунктов	для размещения автомобильных дорог (Для размещения и эксплуатации объектов автомобильного транспорта и объектов дорожного хозяйства)	установлено относительно ориентира, расположенного в границах участка. Почтовый адрес ориентира: Нижегородская область, р-н Кстовский, с Шелокша, кв а/д 2610 "Шелокша-Вереево"
52:26:0060103:653/чзу2	284			
52:26:0060103:653/чзу3	570			
52:26:0060103:591/чзу1	17	Земли населенных пунктов	для ведения личного подсобного хозяйства	обл. Нижегородская, р-н Кстовский, с. Шелокша, ул. Полевая, дом 25
52:26:0060103:591/чзу2	17			
52:26:0060103:24/чзу1	31	Земли населенных пунктов	для ведения личного подсобного хозяйства	установлено относительно ориентира, расположенного в границах участка. Почтовый адрес ориентира: Нижегородская

				область, р-н Кстовский, с Шелокша, ул Полевая, д 20, кв Участок № 2
52:26:0060103:166 6/чзу1	14	Земли населенных пунктов	для ведения личного подсобного хозяйства	Российская Федерация, Нижегородская область, Кстовский муниципальный район, сельское поселение Чернухинский сельсовет, с. Шелокша, ул. Северная, земельный участок 3
52:26:0060103:166 7/чзу1	38	Земли населенных пунктов	для ведения личного подсобного хозяйства	607672, Нижегородская область, р-н Кстовский, с Шелокша, ул Северная, д 2, уч 13
52:26:0060103:166 7/чзу2	19			
52:26:0060103:155 1/чзу1	18	Земли населенных пунктов	для ведения личного подсобного хозяйства	607672, Нижегородская область, р-н Кстовский, с Шелокша, ул Северная, д 2, уч 14
52:26:0060103:248 /чзу1	45	Земли населенных пунктов	для ведения личного подсобного хозяйства	установлено относительно ориентира, расположенного в границах участка. Почтовый адрес ориентира: обл. Нижегородская, р-н Кстовский, с. Шелокша, ул. Северная, дом 1
52:26:0060103:198 8/чзу1	156	Земли населенных пунктов	для ведения личного подсобного хозяйства	607672, Нижегородская область, р-н Кстовский, с Шелокша, ул Северная, д 2-А, уч 1

Для оформления правоустанавливающих документов на части земельных участков необходимых на период строительства линейного объекта возможен следующий порядок оформления прав:

- заключения договоров аренды с владельцами соответствующих земельных участков о праве пользования земельными участками;
- установление публичного сервитута на земельные участки.

VI. Сведения о границах территории, в отношении которой утвержден проект межевания



*Перечень координат характерных точек границ территории,
в отношении которой утвержден проект межевания
(система координат - ГСК 52)*

Номер характерной точки границы	Координаты, м	
	X	Y
1	503538,08	2224420,83
2	503447,11	2224460,43
3	503422,87	2224481,83
4	503394,37	2224525,70
5	503395,82	2224536,56
6	503682,35	2224584,16
7	503702,33	2224526,13
8	503771,92	2224538,75
9	503763,92	2224606,96
10	503723,65	2224603,61
11	503714,18	2224671,28
12	503371,19	2224607,21
13	503310,54	2224886,42
14	503423,02	2224949,78
15	503385,64	2225017,68
16	503271,70	2224962,64
17	503209,30	2225011,37
18	503050,28	2225027,57
19	503046,34	2225159,58
20	503088,03	2225161,82
21	503095,67	2225145,43
22	503149,02	2225134,63
23	503187,91	2225133,56
24	503187,33	2225174,07
25	503153,78	2225173,91
26	503153,63	2225182,39
27	503078,15	2225192,56
28	503064,59	2225200,07
29	503051,62	2225213,04
30	503109,56	2225420,22
31	503126,28	2225425,24
32	503168,69	2225400,38
33	503183,28	2225425,26
34	503132,86	2225452,92
35	503131,85	2225472,22
36	503194,99	2225590,68
37	503204,65	2225591,52
38	503232,60	2225626,21
39	503284,44	2225682,13

Номер характерной точки границы	Координаты, м	
	X	Y
40	503312,02	2225697,08
41	503342,04	2225712,04
42	503375,85	2225732,37
43	503354,45	2225769,70
44	503285,05	2225724,94
45	503270,11	2225747,26
46	503228,95	2225704,08
47	503238,25	2225694,08
48	503232,24	2225682,59
49	503137,64	2225581,49
50	503072,33	2225482,18
51	503017,94	2225300,38
52	502928,65	2225067,30
53	502934,86	2225003,73
54	502986,35	2224981,15
55	502985,47	2224969,65
56	502997,97	2224962,91
57	503001,15	2224899,32
58	502999,70	2224885,31
59	502941,69	2224884,59
60	502941,63	2224798,24
61	502924,51	2224688,84
62	502912,63	2224660,21
63	502898,52	2224650,27
64	502877,78	2224559,57
65	502911,90	2224555,32
66	502922,30	2224599,20
67	502933,77	2224597,37
68	502944,12	2224602,56
69	502954,34	2224621,44
70	502964,85	2224628,44
71	502965,76	2224637,06
72	502963,11	2224642,00
73	502965,19	2224693,17
74	502996,65	2224704,25
75	503015,53	2224718,93
76	503024,35	2224809,69
77	503022,14	2224820,50
78	503026,24	2224873,62

Номер характерной точки границы	Координаты, м	
	X	Y
79	503035,75	2224961,91
80	503184,73	2224946,62
81	503228,52	2224922,35
82	503249,50	2224889,36
83	503320,35	2224527,66
84	503346,15	2224469,56
85	503403,75	2224418,49
86	503515,82	2224366,28
1	503538,08	2224420,83
87	502544,89	2224480,61
88	502574,74	2224559,63
89	502617,02	2224799,78
90	502635,07	2224919,30
91	502644,03	2224943,31
92	502675,49	2224944,07
93	502658,80	2225058,39
94	502628,08	2225060,28
95	502471,16	2225029,99
96	502465,76	2225034,12
97	502370,93	2225013,32
98	502343,62	2225046,75
99	502314,36	2225094,44
100	502324,60	2225102,11
101	502249,39	2225217,32
102	502297,72	2225245,44
103	502279,46	2225291,24
104	502241,66	2225274,71
105	502235,53	2225249,65
106	502231,88	2225247,58
107	502217,55	2225264,41
108	502213,70	2225270,92
109	502218,48	2225290,02
110	502219,22	2225319,15
111	502210,77	2225347,66
112	502188,33	2225346,41
113	502128,47	2225324,12
114	502126,35	2225308,18
115	502131,74	2225294,64

Номер характерной точки границы	Координаты, м	
	X	Y
116	502129,43	2225285,06
117	502143,16	2225253,50
118	502202,33	2225190,54
119	502327,34	2225025,75
120	502341,35	2224982,11
121	502351,08	2224977,41
122	502431,25	2224985,24
123	502491,80	2224997,82
124	502510,41	2225000,01
125	502518,18	2224998,33
126	502536,96	2225004,31
127	502542,57	2224999,57
128	502555,59	2225002,70
129	502563,88	2225015,23
130	502590,51	2225022,02
131	502605,10	2225012,19
132	502621,77	2225015,21
133	502623,62	2225001,22
134	502580,81	2224988,27
135	502582,40	2224966,71
136	502416,50	2224923,56
137	502422,69	2224896,49
138	502439,42	2224899,99
139	502446,26	2224904,45
140	502482,35	2224908,94
141	502507,10	2224909,50
142	502531,36	2224914,06
143	502541,30	2224921,72
144	502561,96	2224925,18
145	502563,21	2224929,54
146	502593,47	2224932,31
147	502597,90	2224922,26
148	502592,83	2224884,83
149	502568,84	2224887,46
150	502524,15	2224572,12
151	502498,07	2224535,65
152	502484,66	2224486,95
87	502544,89	2224480,61