



**Министерство
градостроительной деятельности и развития агломераций
Нижегородской области**

П Р И К А З

16 апреля 2021 г.

№ 06-01-03/16

г. Нижний Новгород

**Об утверждении проекта планировки и
межевания территории, расположенной
от п. Старая Пустынь в Арзамасском районе
до городского округа г. Арзамас
Нижегородской области**

В соответствии со статьями 41 – 43, 45 Градостроительного кодекса Российской Федерации, статьями 5, 27 Закона Нижегородской области от 8 апреля 2008 г. № 37-З «Об основах регулирования градостроительной деятельности на территории Нижегородской области», пунктом 3.1.10 Положения о министерстве градостроительной деятельности и развития агломераций Нижегородской области, утвержденного постановлением Правительства Нижегородской области от 16 апреля 2020 г. № 308, на основании решения общества с ограниченной ответственностью «ТрубСнабМонтаж» от 6 августа 2019 г. № 51

п р и к а з ы в а ю :

1. Утвердить прилагаемый проект планировки и межевания территории, расположенной от п. Старая Пустынь в Арзамасском районе до городского округа г. Арзамас Нижегородской области (далее – проект планировки и межевания территории).

2. Министерству градостроительной деятельности и развития агломераций Нижегородской области:

2.1. В течение семи дней со дня утверждения направить утвержденный проект планировки и межевания территории главам местного самоуправления

Включен в Реестр
нормативных актов органов
исполнительной власти
Нижегородской области

18 МАЙ 2021

№ в реестре

14204-330-006-01-03/16

городского округа город Арзамас, Абрамовского, Балахонихинского, Ломовского и Чернухинского сельсоветов Арзамасского муниципального района Нижегородской области для опубликования в порядке, установленном для официального опубликования муниципальных правовых актов, иной официальной информации, и размещения на официальном сайте поселения в сети «Интернет».

2.2. В течение десяти рабочих дней со дня утверждения обеспечить размещение проекта планировки и межевания территории в государственной информационной системе обеспечения градостроительной деятельности.

2.3. Разместить настоящий приказ на официальном сайте министерства градостроительной деятельности и развития агломераций Нижегородской области в информационно-телекоммуникационной сети «Интернет».

И.о. министра

Подлинник электронного документа, подписанного ЭП,
хранится в системе электронного документооборота
Правительства Нижегородской области

СВЕДЕНИЯ О СЕРТИФИКАТЕ ЭП

Сертификат: 793410AB57F6E9DEC30F4D1F91DB9B1C8287C8C0
Кому выдан: Попов Сергей Геннадьевич
Действителен: с 25.05.2020 до 25.08.2021

С.Г. Попов

УТВЕРЖДЕН
приказом министерства
градостроительной деятельности
и развития агломераций
Нижегородской области
от 16 апреля 2021 г. № 06-01-03/16







**Проект планировки и межевания территории, расположенной от п. Старая
Пустынь в Арзамасском районе до городского округа г. Арзамас
Нижегородской области**

Проект планировки территории

I. Чертеж границ зон планируемого размещения линейного объекта



Условные обозначения:

-  - ось водопровода подлежащего реконструкции
-  - граница территории, в отношении которой осуществляется подготовка проекта планировки
-  - граница зон планируемого размещения водопровода
-  - обозначение и номер характерной точки границ зон планируемого размещения водопровода
-  - водные объекты
-  - граница населенного пункта

II. Положение о размещении линейного объекта

Документация по планировке территории разработана с целью реконструкции выведенного из эксплуатации водопровода ООО «Арзамасский водоканал» Ду 720 мм, стенка 7 мм.

Основные характеристики:

- Протяженность трассы водопровода (ориентировочно) – 31 800 п.м;
- Диаметр трубы – 700 мм.

Также на участке ПК0 – ПК 66+9,8 проходят две трубы трубопровода, на участке ПК 66+ 9,8 происходит врезка (объединение) в одну трубу (диаметр труб 700 мм).

В границах разработки документации по планировке территории отсутствуют существующие красные линии, установление новых красных линий не предусмотрено.

Зона планируемого размещения линейного объекта устанавливается на территории городского округа город Арзамас, Абрамовского, Балахонихинского, Ломовского и Чернухинского сельсоветов Арзамасского муниципального района Нижегородской области.

Перечень координат характерных точек границ зон планируемого размещения линейного объекта (система координат – ГСК-52)

| Номер характерной точки границы | Координаты, м | |
|---------------------------------|---------------|--------------|
| | X | Y |
| 1 | 429 991,11 | 2 202 873,11 |
| 2 | 429 992,09 | 2 202 875,32 |
| 3 | 429 997,92 | 2 202 872,09 |
| 4 | 430 000,94 | 2 202 870,52 |
| 5 | 430 102,46 | 2 202 818,03 |
| 6 | 430 342,51 | 2 202 694,32 |
| 7 | 430 375,17 | 2 202 675,39 |
| 8 | 430 388,77 | 2 202 668,19 |
| 9 | 430 420,58 | 2 202 651,33 |
| 10 | 430 436,48 | 2 202 642,90 |
| 11 | 430 452,39 | 2 202 634,47 |
| 12 | 430 454,32 | 2 202 633,44 |

| Номер характерной точки границы | Координаты, м | |
|---------------------------------|---------------|--------------|
| | X | Y |
| 13 | 430 453,48 | 2 202 631,81 |
| 14 | 430 476,11 | 2 202 620,40 |
| 15 | 430 476,67 | 2 202 621,60 |
| 16 | 430 476,74 | 2 202 621,56 |
| 17 | 430 497,90 | 2 202 610,35 |
| 18 | 430 510,71 | 2 202 603,54 |
| 19 | 430 515,99 | 2 202 600,73 |
| 20 | 430 526,61 | 2 202 595,09 |
| 21 | 430 545,13 | 2 202 585,26 |
| 22 | 430 563,69 | 2 202 575,39 |
| 23 | 430 572,50 | 2 202 570,72 |
| 24 | 430 584,89 | 2 202 564,14 |
| 25 | 430 508,11 | 2 202 557,11 |

| Номер характерной точки границы | Координаты, м | |
|---------------------------------------|---------------|--------------|
| | X | Y |
| 26 | 430 596,97 | 2 202 552,36 |
| 27 | 430 600,55 | 2 202 550,45 |
| 28 | 430 607,87 | 2 202 546,56 |
| 29 | 430 616,60 | 2 202 541,92 |
| 30 | 430 628,60 | 2 202 535,54 |
| 31 | 430 641,66 | 2 202 528,60 |
| 32 | 430 665,06 | 2 202 516,17 |
| 33 | 430 676,10 | 2 202 510,30 |
| 34 | 430 691,90 | 2 202 501,90 |
| 35 | 430 705,61 | 2 202 494,61 |
| 36 | 430 726,55 | 2 202 483,48 |
| 37 | 430 748,65 | 2 202 471,74 |
| 38 | 430 758,90 | 2 202 466,29 |
| 39 | 430 776,42 | 2 202 456,97 |
| 40 | 430 798,47 | 2 202 445,26 |
| 41 | 430 809,81 | 2 202 439,23 |
| 42 | 430 822,70 | 2 202 432,37 |
| 43 | 430 883,82 | 2 202 399,89 |
| 44 | 430 904,75 | 2 202 388,77 |
| 45 | 430 913,96 | 2 202 383,87 |
| 46 | 430 920,15 | 2 202 380,58 |
| 47 | 430 942,03 | 2 202 368,95 |
| 48 | 430 971,46 | 2 202 353,31 |
| 49 | 430 977,03 | 2 202 354,80 |
| 50 | 430 999,83 | 2 202 343,72 |
| 51 | 431 058,69 | 2 202 309,42 |
| 52 | 431 068,86 | 2 202 289,07 |
| 53 | 431 111,94 | 2 202 257,49 |
| 54 | 431 119,77 | 2 202 252,67 |
| 55 | 431 140,95 | 2 202 239,64 |
| 56 | 431 166,82 | 2 202 223,73 |
| 57 | 431 181,68 | 2 202 214,59 |
| 58 | 431 228,52 | 2 202 188,09 |
| 59 | 431 291,24 | 2 202 152,77 |
| 60 | 431 322,61 | 2 202 135,12 |
| 61 | 431 390,12 | 2 202 097,11 |
| 62 | 431 500,45 | 2 202 034,99 |
| 63 | 431 505,59 | 2 202 032,12 |
| 64 | 431 530,04 | 2 202 018,42 |
| 65 | 431 547,47 | 2 202 008,66 |

| Номер характерной точки границы | Координаты, м | |
|---------------------------------------|---------------|--------------|
| | X | Y |
| 66 | 431 578,88 | 2 201 991,06 |
| 67 | 431 654,77 | 2 201 948,57 |
| 68 | 431 692,72 | 2 201 927,31 |
| 69 | 431 694,22 | 2 201 926,47 |
| 70 | 431 733,19 | 2 201 904,64 |
| 71 | 431 827,42 | 2 201 851,86 |
| 72 | 431 877,12 | 2 201 824,02 |
| 73 | 431 921,65 | 2 201 799,09 |
| 74 | 431 974,00 | 2 201 769,76 |
| 75 | 432 027,17 | 2 201 739,81 |
| 76 | 432 031,53 | 2 201 737,34 |
| 77 | 432 052,47 | 2 201 726,08 |
| 78 | 432 118,52 | 2 201 690,62 |
| 79 | 432 160,81 | 2 201 667,91 |
| 80 | 432 220,70 | 2 201 635,75 |
| 81 | 432 218,08 | 2 201 632,54 |
| 82 | 432 252,56 | 2 201 614,14 |
| 83 | 432 301,51 | 2 201 595,91 |
| 84 | 432 369,70 | 2 201 628,15 |
| 85 | 432 429,79 | 2 201 598,09 |
| 86 | 432 438,59 | 2 201 593,28 |
| 87 | 432 466,34 | 2 201 578,12 |
| 88 | 432 490,06 | 2 201 565,16 |
| 89 | 432 579,56 | 2 201 516,20 |
| 90 | 432 611,10 | 2 201 498,84 |
| 91 | 432 621,62 | 2 201 493,07 |
| 92 | 432 642,66 | 2 201 481,52 |
| 93 | 432 695,23 | 2 201 452,69 |
| 94 | 432 737,39 | 2 201 429,79 |
| 95 | 432 758,51 | 2 201 418,46 |
| 96 | 432 811,38 | 2 201 390,10 |
| 97 | 432 845,76 | 2 201 371,66 |
| 98 | 432 901,14 | 2 201 341,45 |
| 99 | 432 979,93 | 2 201 297,97 |
| 100 | 433 229,10 | 2 201 162,88 |
| 101 | 433 233,40 | 2 201 160,55 |
| 102 | 433 492,09 | 2 201 020,30 |
| 103 | 433 509,44 | 2 201 010,89 |
| 104 | 433 547,99 | 2 200 989,99 |
| 105 | 433 551,98 | 2 200 987,84 |

| Номер характерной точки границы | Координаты, м | |
|---------------------------------------|---------------|--------------|
| | X | Y |
| 106 | 433 559,13 | 2 200 984,00 |
| 107 | 433 561,87 | 2 200 982,52 |
| 108 | 433 614,10 | 2 200 954,43 |
| 109 | 433 685,91 | 2 200 915,81 |
| 110 | 433 707,22 | 2 200 904,35 |
| 111 | 433 730,97 | 2 200 891,58 |
| 112 | 433 791,76 | 2 200 858,88 |
| 113 | 433 839,32 | 2 200 833,30 |
| 114 | 433 857,03 | 2 200 823,78 |
| 115 | 433 857,08 | 2 200 823,87 |
| 116 | 433 865,79 | 2 200 819,06 |
| 117 | 433 874,55 | 2 200 814,36 |
| 118 | 433 874,50 | 2 200 814,26 |
| 119 | 434 056,29 | 2 200 713,94 |
| 120 | 434 054,57 | 2 200 711,01 |
| 121 | 434 052,24 | 2 200 707,04 |
| 122 | 434 059,57 | 2 200 702,73 |
| 123 | 434 061,95 | 2 200 706,80 |
| 124 | 434 063,75 | 2 200 709,89 |
| 125 | 434 121,82 | 2 200 678,48 |
| 126 | 434 141,45 | 2 200 667,86 |
| 127 | 434 143,27 | 2 200 666,87 |
| 128 | 435 149,05 | 2 200 122,70 |
| 129 | 435 388,56 | 2 199 993,11 |
| 130 | 435 397,34 | 2 199 988,36 |
| 131 | 435 406,14 | 2 199 983,59 |
| 132 | 435 438,53 | 2 199 966,02 |
| 133 | 435 569,61 | 2 199 895,21 |
| 134 | 435 759,66 | 2 199 792,55 |
| 135 | 435 860,52 | 2 199 738,25 |
| 136 | 435 925,56 | 2 199 703,39 |
| 137 | 435 987,45 | 2 199 670,22 |
| 138 | 436 119,65 | 2 199 599,37 |
| 139 | 436 201,92 | 2 199 555,28 |
| 140 | 436 210,35 | 2 199 550,76 |
| 141 | 436 213,03 | 2 199 549,32 |
| 142 | 436 244,75 | 2 199 532,32 |
| 143 | 436 345,23 | 2 199 478,47 |
| 144 | 436 387,53 | 2 199 455,79 |
| 145 | 436 445,70 | 2 199 424,62 |

| Номер характерной точки границы | Координаты, м | |
|---------------------------------------|---------------|--------------|
| | X | Y |
| 146 | 436 503,87 | 2 199 393,44 |
| 147 | 436 577,91 | 2 199 353,75 |
| 148 | 436 657,23 | 2 199 311,24 |
| 149 | 436 747,13 | 2 199 263,06 |
| 150 | 436 800,01 | 2 199 234,71 |
| 151 | 436 858,19 | 2 199 203,54 |
| 152 | 437 022,13 | 2 199 115,67 |
| 153 | 437 056,48 | 2 199 097,26 |
| 154 | 437 208,89 | 2 199 015,57 |
| 155 | 437 233,66 | 2 199 002,30 |
| 156 | 437 424,03 | 2 198 900,26 |
| 157 | 437 598,55 | 2 198 806,73 |
| 158 | 437 599,78 | 2 198 806,07 |
| 159 | 437 672,59 | 2 198 767,04 |
| 160 | 437 786,27 | 2 198 706,12 |
| 161 | 437 786,52 | 2 198 705,98 |
| 162 | 437 799,56 | 2 198 698,41 |
| 163 | 437 898,27 | 2 198 641,11 |
| 164 | 437 898,71 | 2 198 640,88 |
| 165 | 437 934,87 | 2 198 621,50 |
| 166 | 438 014,19 | 2 198 578,98 |
| 167 | 438 061,79 | 2 198 553,47 |
| 168 | 438 114,67 | 2 198 525,12 |
| 169 | 438 151,68 | 2 198 505,28 |
| 170 | 438 193,99 | 2 198 482,61 |
| 171 | 438 252,16 | 2 198 451,43 |
| 172 | 438 321,51 | 2 198 414,26 |
| 173 | 438 334,11 | 2 198 407,51 |
| 174 | 438 400,23 | 2 198 372,07 |
| 175 | 438 416,85 | 2 198 363,16 |
| 176 | 438 421,39 | 2 198 360,72 |
| 177 | 438 511,29 | 2 198 312,54 |
| 178 | 438 553,59 | 2 198 289,87 |
| 179 | 438 576,91 | 2 198 277,37 |
| 180 | 438 572,78 | 2 198 270,87 |
| 181 | 438 579,13 | 2 198 266,85 |
| 182 | 438 583,26 | 2 198 273,33 |
| 183 | 438 577,14 | 2 198 277,25 |
| 184 | 438 717,53 | 2 198 202,00 |
| 185 | 438 823,83 | 2 198 145,03 |

| Номер характерной точки границы | Координаты, м | |
|---------------------------------------|---------------|--------------|
| | X | Y |
| 186 | 438 826,66 | 2 198 143,51 |
| 187 | 438 860,32 | 2 198 125,47 |
| 188 | 439 055,98 | 2 198 020,60 |
| 189 | 439 118,30 | 2 197 987,20 |
| 190 | 439 153,24 | 2 197 968,29 |
| 191 | 439 152,90 | 2 197 966,20 |
| 192 | 439 222,33 | 2 197 930,88 |
| 193 | 439 380,64 | 2 197 845,19 |
| 194 | 439 425,52 | 2 197 820,90 |
| 195 | 439 557,43 | 2 197 749,49 |
| 196 | 439 601,32 | 2 197 725,16 |
| 197 | 439 656,01 | 2 197 695,56 |
| 198 | 439 655,18 | 2 197 693,94 |
| 199 | 439 657,25 | 2 197 692,82 |
| 200 | 439 658,14 | 2 197 694,44 |
| 201 | 439 725,04 | 2 197 658,28 |
| 202 | 439 801,56 | 2 197 618,23 |
| 203 | 439 805,98 | 2 197 615,87 |
| 204 | 439 804,49 | 2 197 613,20 |
| 205 | 439 807,36 | 2 197 611,59 |
| 206 | 439 808,86 | 2 197 614,32 |
| 207 | 439 859,75 | 2 197 587,08 |
| 208 | 439 902,06 | 2 197 564,42 |
| 209 | 439 928,51 | 2 197 550,26 |
| 210 | 439 936,66 | 2 197 545,89 |
| 211 | 439 935,06 | 2 197 543,28 |
| 212 | 439 937,86 | 2 197 541,55 |
| 213 | 439 939,56 | 2 197 544,34 |
| 214 | 439 991,98 | 2 197 516,28 |
| 215 | 440 050,18 | 2 197 485,23 |
| 216 | 440 087,59 | 2 197 465,56 |
| 217 | 440 119,11 | 2 197 448,57 |
| 218 | 440 220,54 | 2 197 393,88 |
| 219 | 440 219,16 | 2 197 391,08 |
| 220 | 440 222,10 | 2 197 389,64 |
| 221 | 440 223,43 | 2 197 392,32 |
| 222 | 440 245,86 | 2 197 380,23 |
| 223 | 440 298,67 | 2 197 351,76 |
| 224 | 440 370,23 | 2 197 313,18 |
| 225 | 440 368,94 | 2 197 310,74 |

| Номер характерной точки границы | Координаты, м | |
|---------------------------------------|---------------|--------------|
| | X | Y |
| 226 | 440 371,85 | 2 197 309,21 |
| 227 | 440 373,13 | 2 197 311,62 |
| 228 | 440 393,74 | 2 197 300,51 |
| 229 | 440 411,55 | 2 197 290,90 |
| 230 | 440 410,36 | 2 197 288,76 |
| 231 | 440 413,23 | 2 197 287,16 |
| 232 | 440 414,44 | 2 197 289,35 |
| 233 | 440 472,96 | 2 197 257,80 |
| 234 | 440 550,75 | 2 197 215,85 |
| 235 | 440 549,72 | 2 197 213,96 |
| 236 | 440 552,60 | 2 197 212,39 |
| 237 | 440 553,63 | 2 197 214,30 |
| 238 | 440 599,71 | 2 197 189,46 |
| 239 | 440 652,47 | 2 197 161,01 |
| 240 | 440 663,69 | 2 197 155,14 |
| 241 | 440 702,83 | 2 197 134,71 |
| 242 | 440 710,06 | 2 197 130,93 |
| 243 | 440 708,88 | 2 197 128,51 |
| 244 | 440 711,82 | 2 197 127,06 |
| 245 | 440 712,97 | 2 197 129,41 |
| 246 | 440 724,11 | 2 197 123,59 |
| 247 | 440 771,97 | 2 197 098,58 |
| 248 | 440 814,51 | 2 197 076,36 |
| 249 | 440 862,45 | 2 197 051,31 |
| 250 | 440 907,32 | 2 197 026,99 |
| 251 | 440 970,62 | 2 196 992,68 |
| 252 | 440 982,87 | 2 196 986,08 |
| 253 | 440 999,68 | 2 196 969,44 |
| 254 | 441 005,16 | 2 196 974,09 |
| 255 | 441 047,32 | 2 196 951,77 |
| 256 | 441 121,56 | 2 196 912,48 |
| 257 | 441 148,08 | 2 196 898,44 |
| 258 | 441 171,94 | 2 196 885,81 |
| 259 | 441 243,35 | 2 196 847,44 |
| 260 | 441 351,66 | 2 196 789,21 |
| 261 | 441 465,30 | 2 196 728,11 |
| 262 | 441 502,29 | 2 196 708,22 |
| 263 | 441 576,28 | 2 196 668,44 |
| 264 | 441 629,13 | 2 196 640,01 |
| 265 | 441 782,02 | 2 196 557,45 |

| Номер характерной точки границы | Координаты, м | |
|---------------------------------------|---------------|--------------|
| | X | Y |
| 266 | 441 779,01 | 2 196 552,06 |
| 267 | 441 786,52 | 2 196 547,84 |
| 268 | 441 789,59 | 2 196 553,36 |
| 269 | 441 808,63 | 2 196 543,08 |
| 270 | 441 955,41 | 2 196 463,82 |
| 271 | 441 954,13 | 2 196 461,30 |
| 272 | 441 957,07 | 2 196 459,85 |
| 273 | 441 958,29 | 2 196 462,26 |
| 274 | 441 961,74 | 2 196 460,40 |
| 275 | 442 112,94 | 2 196 378,75 |
| 276 | 442 111,97 | 2 196 377,06 |
| 277 | 442 114,82 | 2 196 375,45 |
| 278 | 442 115,83 | 2 196 377,19 |
| 279 | 442 172,92 | 2 196 346,37 |
| 280 | 442 270,56 | 2 196 293,63 |
| 281 | 442 272,63 | 2 196 292,52 |
| 282 | 442 271,99 | 2 196 291,29 |
| 283 | 442 274,90 | 2 196 289,76 |
| 284 | 442 275,53 | 2 196 290,95 |
| 285 | 442 431,21 | 2 196 206,88 |
| 286 | 442 430,88 | 2 196 206,28 |
| 287 | 442 433,76 | 2 196 204,71 |
| 288 | 442 434,10 | 2 196 205,33 |
| 289 | 442 521,36 | 2 196 158,21 |
| 290 | 442 764,21 | 2 196 027,07 |
| 291 | 442 848,69 | 2 195 981,56 |
| 292 | 443 010,18 | 2 195 895,56 |
| 293 | 443 158,46 | 2 195 816,58 |
| 294 | 443 282,93 | 2 195 750,30 |
| 295 | 443 420,62 | 2 195 676,96 |
| 296 | 443 468,28 | 2 195 651,58 |
| 297 | 443 579,50 | 2 195 592,36 |
| 298 | 443 637,62 | 2 195 561,40 |
| 299 | 443 677,45 | 2 195 540,19 |
| 300 | 443 704,93 | 2 195 525,55 |
| 301 | 443 704,82 | 2 195 525,34 |
| 302 | 443 706,91 | 2 195 524,30 |
| 303 | 443 706,99 | 2 195 524,45 |
| 304 | 443 817,81 | 2 195 465,43 |
| 305 | 443 856,89 | 2 195 444,62 |

| Номер характерной точки границы | Координаты, м | |
|---------------------------------------|---------------|--------------|
| | X | Y |
| 306 | 443 856,67 | 2 195 444,20 |
| 307 | 443 858,74 | 2 195 443,11 |
| 308 | 443 858,96 | 2 195 443,52 |
| 309 | 443 931,64 | 2 195 404,81 |
| 310 | 443 996,94 | 2 195 370,03 |
| 311 | 443 996,61 | 2 195 369,39 |
| 312 | 443 998,68 | 2 195 368,31 |
| 313 | 443 999,01 | 2 195 368,93 |
| 314 | 444 034,94 | 2 195 349,80 |
| 315 | 444 103,78 | 2 195 313,13 |
| 316 | 444 126,00 | 2 195 301,30 |
| 317 | 444 125,55 | 2 195 300,50 |
| 318 | 444 127,61 | 2 195 299,34 |
| 319 | 444 128,09 | 2 195 300,19 |
| 320 | 444 209,71 | 2 195 256,72 |
| 321 | 444 237,49 | 2 195 241,85 |
| 322 | 444 236,63 | 2 195 240,14 |
| 323 | 444 238,72 | 2 195 239,10 |
| 324 | 444 239,55 | 2 195 240,75 |
| 325 | 444 273,39 | 2 195 222,65 |
| 326 | 444 366,73 | 2 195 172,71 |
| 327 | 444 365,87 | 2 195 170,92 |
| 328 | 444 367,97 | 2 195 169,92 |
| 329 | 444 368,80 | 2 195 171,60 |
| 330 | 444 405,47 | 2 195 151,98 |
| 331 | 444 498,59 | 2 195 101,86 |
| 332 | 444 497,80 | 2 195 100,35 |
| 333 | 444 499,88 | 2 195 099,27 |
| 334 | 444 500,64 | 2 195 100,75 |
| 335 | 444 657,77 | 2 195 016,17 |
| 336 | 444 657,13 | 2 195 015,10 |
| 337 | 444 659,14 | 2 195 013,90 |
| 338 | 444 659,84 | 2 195 015,06 |
| 339 | 444 669,64 | 2 195 009,79 |
| 340 | 444 773,47 | 2 194 953,90 |
| 341 | 444 792,20 | 2 194 943,82 |
| 342 | 444 795,15 | 2 194 942,22 |
| 343 | 444 818,81 | 2 194 929,47 |
| 344 | 444 818,31 | 2 194 928,49 |
| 345 | 444 821,22 | 2 194 927,00 |

| Номер характерной точки границы | Координаты, м | |
|---------------------------------------|---------------|--------------|
| | X | Y |
| 346 | 444 821,70 | 2 194 927,91 |
| 347 | 444 890,50 | 2 194 890,82 |
| 348 | 444 888,75 | 2 194 887,59 |
| 349 | 444 896,22 | 2 194 883,53 |
| 350 | 444 897,99 | 2 194 886,78 |
| 351 | 444 912,63 | 2 194 878,89 |
| 352 | 444 918,90 | 2 194 875,51 |
| 353 | 444 922,41 | 2 194 872,57 |
| 354 | 444 945,99 | 2 194 860,91 |
| 355 | 445 034,11 | 2 194 813,41 |
| 356 | 445 061,89 | 2 194 798,44 |
| 357 | 445 064,87 | 2 194 796,83 |
| 358 | 445 070,57 | 2 194 793,76 |
| 359 | 445 080,66 | 2 194 788,32 |
| 360 | 445 100,11 | 2 194 777,84 |
| 361 | 445 102,70 | 2 194 776,45 |
| 362 | 445 119,93 | 2 194 767,27 |
| 363 | 445 118,18 | 2 194 763,99 |
| 364 | 445 126,42 | 2 194 759,56 |
| 365 | 445 128,17 | 2 194 762,79 |
| 366 | 445 147,94 | 2 194 752,21 |
| 367 | 445 182,14 | 2 194 733,92 |
| 368 | 445 236,52 | 2 194 704,95 |
| 369 | 445 234,61 | 2 194 701,48 |
| 370 | 445 242,83 | 2 194 696,97 |
| 371 | 445 244,79 | 2 194 700,55 |
| 372 | 445 295,99 | 2 194 673,28 |
| 373 | 445 335,95 | 2 194 651,99 |
| 374 | 445 375,32 | 2 194 631,02 |
| 375 | 445 374,65 | 2 194 629,88 |
| 376 | 445 377,48 | 2 194 628,23 |
| 377 | 445 378,21 | 2 194 629,48 |
| 378 | 445 415,13 | 2 194 609,81 |
| 379 | 445 505,19 | 2 194 561,94 |
| 380 | 445 515,35 | 2 194 556,53 |
| 381 | 445 523,21 | 2 194 552,34 |
| 382 | 445 522,42 | 2 194 550,74 |
| 383 | 445 525,35 | 2 194 549,26 |
| 384 | 445 526,11 | 2 194 550,79 |
| 385 | 445 645,52 | 2 194 487,19 |

| Номер характерной точки границы | Координаты, м | |
|---------------------------------------|---------------|--------------|
| | X | Y |
| 386 | 445 678,68 | 2 194 469,42 |
| 387 | 445 677,55 | 2 194 467,35 |
| 388 | 445 680,42 | 2 194 465,75 |
| 389 | 445 681,59 | 2 194 467,87 |
| 390 | 445 759,25 | 2 194 426,25 |
| 391 | 445 783,07 | 2 194 413,49 |
| 392 | 445 784,00 | 2 194 412,98 |
| 393 | 445 790,99 | 2 194 409,24 |
| 394 | 445 801,56 | 2 194 403,56 |
| 395 | 445 805,29 | 2 194 401,55 |
| 396 | 445 808,68 | 2 194 399,74 |
| 397 | 445 807,62 | 2 194 397,58 |
| 398 | 445 810,57 | 2 194 396,14 |
| 399 | 445 811,56 | 2 194 398,19 |
| 400 | 445 821,21 | 2 194 393,01 |
| 401 | 446 041,37 | 2 194 270,54 |
| 402 | 446 073,52 | 2 194 252,59 |
| 403 | 446 129,93 | 2 194 222,03 |
| 404 | 446 185,24 | 2 194 192,39 |
| 405 | 446 186,57 | 2 194 191,68 |
| 406 | 446 301,88 | 2 194 130,66 |
| 407 | 446 413,24 | 2 194 071,71 |
| 408 | 446 508,13 | 2 194 021,49 |
| 409 | 446 521,93 | 2 194 014,19 |
| 410 | 446 585,03 | 2 193 980,79 |
| 411 | 446 584,89 | 2 193 980,54 |
| 412 | 446 587,77 | 2 193 978,96 |
| 413 | 446 587,93 | 2 193 979,26 |
| 414 | 446 646,58 | 2 193 948,22 |
| 415 | 446 758,22 | 2 193 889,12 |
| 416 | 446 757,41 | 2 193 887,64 |
| 417 | 446 760,28 | 2 193 886,07 |
| 418 | 446 761,12 | 2 193 887,59 |
| 419 | 446 765,87 | 2 193 885,07 |
| 420 | 446 858,53 | 2 193 836,04 |
| 421 | 446 908,99 | 2 193 809,33 |
| 422 | 446 907,74 | 2 193 806,98 |
| 423 | 446 910,65 | 2 193 805,45 |
| 424 | 446 911,89 | 2 193 807,79 |
| 425 | 446 927,64 | 2 193 799,46 |

| Номер характерной точки границы | Координаты, м | |
|---------------------------------------|---------------|--------------|
| | X | Y |
| 426 | 447 076,14 | 2 193 720,87 |
| 427 | 447 232,79 | 2 193 637,31 |
| 428 | 447 229,44 | 2 193 629,36 |
| 429 | 447 345,60 | 2 193 565,56 |
| 430 | 447 348,16 | 2 193 564,16 |
| 431 | 447 352,97 | 2 193 572,82 |
| 432 | 447 398,88 | 2 193 548,18 |
| 433 | 447 634,09 | 2 193 421,87 |
| 434 | 447 790,05 | 2 193 338,13 |
| 435 | 447 890,49 | 2 193 284,20 |
| 436 | 447 985,64 | 2 193 233,10 |
| 437 | 448 064,83 | 2 193 190,58 |
| 438 | 448 107,22 | 2 193 167,82 |
| 439 | 448 247,28 | 2 193 092,61 |
| 440 | 448 381,52 | 2 193 020,53 |
| 441 | 448 499,87 | 2 192 956,98 |
| 442 | 448 502,87 | 2 192 948,29 |
| 443 | 448 550,68 | 2 192 923,36 |
| 444 | 448 617,04 | 2 192 884,86 |
| 445 | 448 637,50 | 2 192 878,86 |
| 446 | 448 641,97 | 2 192 880,67 |
| 447 | 448 651,69 | 2 192 875,46 |
| 448 | 448 668,90 | 2 192 866,21 |
| 449 | 448 664,93 | 2 192 858,91 |
| 450 | 448 673,02 | 2 192 854,52 |
| 451 | 448 677,01 | 2 192 861,86 |
| 452 | 448 735,72 | 2 192 830,34 |
| 453 | 448 789,24 | 2 192 801,60 |
| 454 | 448 958,28 | 2 192 710,82 |
| 455 | 448 990,01 | 2 192 693,79 |
| 456 | 449 088,64 | 2 192 640,75 |
| 457 | 449 204,50 | 2 192 577,41 |
| 458 | 449 341,38 | 2 192 502,59 |
| 459 | 449 388,77 | 2 192 476,67 |
| 460 | 449 409,31 | 2 192 465,46 |
| 461 | 449 409,53 | 2 192 465,35 |
| 462 | 449 417,55 | 2 192 461,29 |
| 463 | 449 418,51 | 2 192 460,81 |
| 464 | 449 419,16 | 2 192 460,48 |
| 465 | 449 417,81 | 2 192 457,62 |

| Номер характерной точки границы | Координаты, м | |
|---------------------------------------|---------------|--------------|
| | X | Y |
| 466 | 449 420,77 | 2 192 456,25 |
| 467 | 449 422,09 | 2 192 459,00 |
| 468 | 449 452,38 | 2 192 443,70 |
| 469 | 449 457,14 | 2 192 441,31 |
| 470 | 449 464,73 | 2 192 437,28 |
| 471 | 449 478,97 | 2 192 429,57 |
| 472 | 449 495,81 | 2 192 420,45 |
| 473 | 449 496,78 | 2 192 419,93 |
| 474 | 449 517,83 | 2 192 408,53 |
| 475 | 449 570,87 | 2 192 380,17 |
| 476 | 449 665,99 | 2 192 329,32 |
| 477 | 449 745,32 | 2 192 286,90 |
| 478 | 449 746,22 | 2 192 286,42 |
| 479 | 449 798,26 | 2 192 258,59 |
| 480 | 450 179,76 | 2 192 056,82 |
| 481 | 450 182,52 | 2 192 055,36 |
| 482 | 450 436,36 | 2 191 921,10 |
| 483 | 451 179,11 | 2 191 528,27 |
| 484 | 451 192,07 | 2 191 521,53 |
| 485 | 451 216,51 | 2 191 508,74 |
| 486 | 451 216,52 | 2 191 508,77 |
| 487 | 451 225,34 | 2 191 504,11 |
| 488 | 451 234,20 | 2 191 499,47 |
| 489 | 451 234,18 | 2 191 499,44 |
| 490 | 451 351,78 | 2 191 437,35 |
| 491 | 451 982,08 | 2 191 104,56 |
| 492 | 451 986,05 | 2 191 102,46 |
| 493 | 451 987,36 | 2 191 101,77 |
| 494 | 451 991,04 | 2 191 099,83 |
| 495 | 452 007,28 | 2 191 091,24 |
| 496 | 452 049,70 | 2 191 068,79 |
| 497 | 452 094,76 | 2 191 044,96 |
| 498 | 452 133,22 | 2 191 024,62 |
| 499 | 452 182,31 | 2 190 998,66 |
| 500 | 452 211,45 | 2 190 983,25 |
| 501 | 452 293,68 | 2 190 939,75 |
| 502 | 452 423,60 | 2 190 871,04 |
| 503 | 452 489,92 | 2 190 835,96 |
| 504 | 452 494,18 | 2 190 833,71 |
| 505 | 452 508,46 | 2 190 826,15 |

| Номер характерной точки границы | Координаты, м | |
|---------------------------------------|---------------|--------------|
| | X | Y |
| 506 | 452 516,33 | 2 190 822,02 |
| 507 | 452 518,45 | 2 190 820,93 |
| 508 | 452 542,36 | 2 190 808,48 |
| 509 | 452 542,46 | 2 190 808,54 |
| 510 | 452 544,81 | 2 190 807,33 |
| 511 | 452 544,70 | 2 190 807,26 |
| 512 | 452 572,99 | 2 190 792,54 |
| 513 | 452 656,36 | 2 190 747,20 |
| 514 | 452 790,82 | 2 190 674,08 |
| 515 | 452 790,00 | 2 190 672,28 |
| 516 | 452 793,00 | 2 190 670,96 |
| 517 | 452 793,70 | 2 190 672,51 |
| 518 | 452 803,95 | 2 190 666,94 |
| 519 | 452 864,59 | 2 190 633,96 |
| 520 | 452 901,21 | 2 190 614,05 |
| 521 | 452 934,13 | 2 190 596,15 |
| 522 | 452 962,08 | 2 190 580,95 |
| 523 | 453 043,81 | 2 190 536,51 |
| 524 | 453 123,44 | 2 190 493,21 |
| 525 | 453 128,95 | 2 190 490,04 |
| 526 | 453 129,10 | 2 190 490,30 |
| 527 | 453 139,29 | 2 190 485,21 |
| 528 | 453 165,47 | 2 190 472,17 |
| 529 | 453 164,68 | 2 190 472,17 |
| 530 | 453 198,62 | 2 190 454,74 |
| 531 | 453 218,74 | 2 190 443,87 |
| 532 | 453 274,79 | 2 190 413,57 |
| 533 | 453 271,72 | 2 190 407,64 |
| 534 | 453 279,88 | 2 190 403,42 |
| 535 | 453 282,88 | 2 190 409,20 |
| 536 | 453 297,91 | 2 190 401,07 |
| 537 | 453 429,87 | 2 190 329,75 |
| 538 | 453 556,55 | 2 190 261,28 |
| 539 | 453 630,45 | 2 190 221,34 |
| 540 | 453 714,90 | 2 190 175,69 |
| 541 | 453 774,53 | 2 190 143,46 |
| 542 | 453 807,63 | 2 190 125,06 |
| 543 | 453 954,02 | 2 190 045,63 |
| 544 | 454 052,71 | 2 189 993,10 |
| 545 | 454 104,92 | 2 189 964,88 |

| Номер характерной точки границы | Координаты, м | |
|---------------------------------------|---------------|--------------|
| | X | Y |
| 546 | 454 155,20 | 2 189 936,27 |
| 547 | 454 198,54 | 2 189 911,59 |
| 548 | 454 197,24 | 2 189 909,44 |
| 549 | 454 200,05 | 2 189 907,75 |
| 550 | 454 201,39 | 2 189 909,97 |
| 551 | 454 204,68 | 2 189 908,10 |
| 552 | 454 231,90 | 2 189 893,25 |
| 553 | 454 265,88 | 2 189 874,71 |
| 554 | 454 288,86 | 2 189 862,18 |
| 555 | 454 347,04 | 2 189 830,54 |
| 556 | 454 346,04 | 2 189 828,78 |
| 557 | 454 348,87 | 2 189 827,17 |
| 558 | 454 349,90 | 2 189 828,99 |
| 559 | 454 367,93 | 2 189 819,19 |
| 560 | 454 417,98 | 2 189 791,97 |
| 561 | 454 451,59 | 2 189 773,69 |
| 562 | 454 497,33 | 2 189 748,82 |
| 563 | 454 496,39 | 2 189 747,03 |
| 564 | 454 499,29 | 2 189 745,50 |
| 565 | 454 500,21 | 2 189 747,25 |
| 566 | 454 504,98 | 2 189 744,66 |
| 567 | 454 547,15 | 2 189 721,73 |
| 568 | 454 569,14 | 2 189 709,77 |
| 569 | 454 642,04 | 2 189 670,13 |
| 570 | 454 648,65 | 2 189 666,50 |
| 571 | 454 647,99 | 2 189 665,21 |
| 572 | 454 650,91 | 2 189 663,72 |
| 573 | 454 651,53 | 2 189 664,93 |
| 574 | 454 704,98 | 2 189 635,63 |
| 575 | 454 787,95 | 2 189 589,91 |
| 576 | 454 787,71 | 2 189 589,50 |
| 577 | 454 790,54 | 2 189 587,85 |
| 578 | 454 790,82 | 2 189 588,32 |
| 579 | 454 870,79 | 2 189 544,26 |
| 580 | 454 876,06 | 2 189 541,35 |
| 581 | 454 907,69 | 2 189 523,92 |
| 582 | 454 909,18 | 2 189 523,10 |
| 583 | 454 925,93 | 2 189 513,86 |
| 584 | 455 030,79 | 2 189 456,07 |
| 585 | 455 035,88 | 2 189 453,27 |

| Номер характерной точки границы | Координаты, м | |
|---------------------------------------|---------------|--------------|
| | X | Y |
| 586 | 455 033,94 | 2 189 452,36 |
| 587 | 455 048,06 | 2 189 443,10 |
| 588 | 455 059,60 | 2 189 440,20 |
| 589 | 455 081,10 | 2 189 428,82 |
| 590 | 455 089,60 | 2 189 423,64 |
| 591 | 455 105,02 | 2 189 414,44 |
| 592 | 455 117,92 | 2 189 406,75 |
| 593 | 455 140,09 | 2 189 395,41 |
| 594 | 455 227,01 | 2 189 341,69 |
| 595 | 455 302,51 | 2 189 296,66 |
| 596 | 455 310,28 | 2 189 292,02 |
| 597 | 455 334,25 | 2 189 277,72 |
| 598 | 455 343,69 | 2 189 270,43 |
| 599 | 455 340,82 | 2 189 268,56 |
| 600 | 455 477,02 | 2 189 187,72 |
| 601 | 455 494,00 | 2 189 175,10 |
| 602 | 455 494,67 | 2 189 182,06 |
| 603 | 455 573,95 | 2 189 134,78 |
| 604 | 455 614,04 | 2 189 110,87 |
| 605 | 455 630,64 | 2 189 100,97 |
| 606 | 455 687,33 | 2 189 067,16 |
| 607 | 455 733,70 | 2 189 039,51 |
| 608 | 455 774,06 | 2 189 015,44 |
| 609 | 455 790,39 | 2 189 005,70 |
| 610 | 455 831,61 | 2 188 981,11 |
| 611 | 455 867,84 | 2 188 957,86 |
| 612 | 455 907,28 | 2 188 932,10 |
| 613 | 456 037,99 | 2 188 855,73 |
| 614 | 456 047,63 | 2 188 849,75 |
| 615 | 456 062,17 | 2 188 840,74 |
| 616 | 456 095,34 | 2 188 820,18 |
| 617 | 456 110,19 | 2 188 810,98 |
| 618 | 456 118,27 | 2 188 805,97 |
| 619 | 456 123,37 | 2 188 802,81 |
| 620 | 456 133,57 | 2 188 796,50 |
| 621 | 456 143,77 | 2 188 790,17 |
| 622 | 456 171,39 | 2 188 773,06 |
| 623 | 456 174,38 | 2 188 771,21 |
| 624 | 456 220,30 | 2 188 742,56 |
| 625 | 456 233,77 | 2 188 733,74 |

| Номер характерной точки границы | Координаты, м | |
|---------------------------------------|---------------|--------------|
| | X | Y |
| 626 | 456 244,07 | 2 188 726,99 |
| 627 | 456 248,10 | 2 188 724,35 |
| 628 | 456 248,40 | 2 188 724,19 |
| 629 | 456 255,93 | 2 188 720,09 |
| 630 | 456 266,64 | 2 188 714,25 |
| 631 | 456 275,11 | 2 188 709,64 |
| 632 | 456 282,32 | 2 188 706,68 |
| 633 | 456 329,94 | 2 188 687,12 |
| 634 | 456 341,19 | 2 188 682,51 |
| 635 | 456 339,60 | 2 188 678,09 |
| 636 | 456 346,88 | 2 188 675,44 |
| 637 | 456 348,39 | 2 188 679,54 |
| 638 | 456 361,93 | 2 188 673,99 |
| 639 | 456 363,90 | 2 188 673,37 |
| 640 | 456 455,63 | 2 188 645,16 |
| 641 | 456 467,09 | 2 188 641,63 |
| 642 | 456 478,40 | 2 188 638,15 |
| 643 | 456 487,64 | 2 188 635,31 |
| 644 | 456 550,72 | 2 188 615,89 |
| 645 | 456 579,40 | 2 188 607,05 |
| 646 | 456 593,80 | 2 188 602,61 |
| 647 | 456 616,19 | 2 188 595,72 |
| 648 | 456 673,42 | 2 188 578,08 |
| 649 | 456 680,25 | 2 188 577,00 |
| 650 | 456 691,46 | 2 188 578,36 |
| 651 | 456 695,56 | 2 188 579,88 |
| 652 | 456 730,70 | 2 188 592,92 |
| 653 | 456 767,07 | 2 188 606,42 |
| 654 | 456 789,00 | 2 188 614,57 |
| 655 | 456 806,31 | 2 188 620,98 |
| 656 | 456 896,46 | 2 188 654,47 |
| 657 | 456 897,98 | 2 188 650,08 |
| 658 | 456 900,54 | 2 188 651,00 |
| 659 | 456 899,00 | 2 188 655,40 |
| 660 | 456 906,86 | 2 188 658,31 |
| 661 | 456 914,89 | 2 188 661,47 |
| 662 | 456 973,65 | 2 188 684,58 |
| 663 | 457 005,47 | 2 188 697,10 |
| 664 | 457 045,56 | 2 188 712,84 |
| 665 | 457 099,38 | 2 188 733,25 |

| Номер характерной точки границы | Координаты, м | |
|---------------------------------------|---------------|--------------|
| | X | Y |
| 666 | 457 112,94 | 2 188 738,38 |
| 667 | 457 130,26 | 2 188 744,94 |
| 668 | 457 135,53 | 2 188 746,94 |
| 669 | 457 138,14 | 2 188 746,89 |
| 670 | 457 138,16 | 2 188 747,89 |
| 671 | 457 176,03 | 2 188 762,29 |
| 672 | 457 205,23 | 2 188 774,99 |
| 673 | 457 216,17 | 2 188 778,02 |
| 674 | 457 223,21 | 2 188 776,85 |
| 675 | 457 269,18 | 2 188 744,94 |
| 676 | 457 336,47 | 2 188 697,17 |
| 677 | 457 395,18 | 2 188 655,49 |
| 678 | 457 424,52 | 2 188 634,18 |
| 679 | 457 434,12 | 2 188 626,98 |
| 680 | 457 443,72 | 2 188 619,77 |
| 681 | 457 446,52 | 2 188 617,67 |
| 682 | 457 482,10 | 2 188 590,95 |
| 683 | 457 491,70 | 2 188 583,75 |
| 684 | 457 501,28 | 2 188 576,55 |
| 685 | 457 502,74 | 2 188 575,45 |
| 686 | 457 534,11 | 2 188 554,22 |
| 687 | 457 546,68 | 2 188 545,73 |
| 688 | 457 560,42 | 2 188 535,74 |
| 689 | 457 571,47 | 2 188 527,69 |
| 690 | 457 599,24 | 2 188 507,50 |
| 691 | 457 608,94 | 2 188 500,44 |
| 692 | 457 618,59 | 2 188 493,42 |
| 693 | 457 647,96 | 2 188 472,82 |
| 694 | 457 650,83 | 2 188 470,82 |
| 695 | 457 661,30 | 2 188 463,52 |
| 696 | 457 678,86 | 2 188 450,23 |
| 697 | 457 742,15 | 2 188 405,66 |
| 698 | 457 750,94 | 2 188 390,28 |
| 699 | 457 764,42 | 2 188 343,56 |
| 700 | 457 745,17 | 2 188 338,10 |
| 701 | 457 732,43 | 2 188 382,36 |
| 702 | 457 727,15 | 2 188 391,60 |
| 703 | 457 666,79 | 2 188 434,28 |
| 704 | 457 649,54 | 2 188 447,34 |
| 705 | 457 639,38 | 2 188 454,42 |

| Номер характерной точки границы | Координаты, м | |
|---------------------------------------|---------------|--------------|
| | X | Y |
| 706 | 457 606,93 | 2 188 477,17 |
| 707 | 457 597,17 | 2 188 484,27 |
| 708 | 457 587,47 | 2 188 491,33 |
| 709 | 457 559,69 | 2 188 511,52 |
| 710 | 457 548,65 | 2 188 519,57 |
| 711 | 457 535,19 | 2 188 529,35 |
| 712 | 457 522,90 | 2 188 537,66 |
| 713 | 457 491,14 | 2 188 559,16 |
| 714 | 457 489,29 | 2 188 560,54 |
| 715 | 457 479,69 | 2 188 567,76 |
| 716 | 457 434,51 | 2 188 601,68 |
| 717 | 457 431,71 | 2 188 603,78 |
| 718 | 457 422,11 | 2 188 610,98 |
| 719 | 457 412,51 | 2 188 618,19 |
| 720 | 457 383,61 | 2 188 639,18 |
| 721 | 457 324,89 | 2 188 680,86 |
| 722 | 457 257,52 | 2 188 728,69 |
| 723 | 457 217,98 | 2 188 757,37 |
| 724 | 457 217,68 | 2 188 757,49 |
| 725 | 457 217,25 | 2 188 757,57 |
| 726 | 457 212,47 | 2 188 756,24 |
| 727 | 457 183,43 | 2 188 743,71 |
| 728 | 457 137,34 | 2 188 726,24 |
| 729 | 457 120,03 | 2 188 719,68 |
| 730 | 457 106,47 | 2 188 714,54 |
| 731 | 457 052,75 | 2 188 694,18 |
| 732 | 457 012,79 | 2 188 678,49 |
| 733 | 456 980,98 | 2 188 665,97 |
| 734 | 456 922,21 | 2 188 642,85 |
| 735 | 456 914,00 | 2 188 639,63 |
| 736 | 456 813,26 | 2 188 602,23 |
| 737 | 456 795,96 | 2 188 595,82 |
| 738 | 456 774,03 | 2 188 587,67 |
| 739 | 456 748,91 | 2 188 578,35 |
| 740 | 456 737,66 | 2 188 574,17 |
| 741 | 456 702,51 | 2 188 561,13 |
| 742 | 456 696,21 | 2 188 558,79 |
| 743 | 456 679,88 | 2 188 556,81 |
| 744 | 456 668,89 | 2 188 558,55 |
| 745 | 456 644,70 | 2 188 566,01 |

| Номер характерной точки границы | Координаты, м | |
|---------------------------------------|---------------|--------------|
| | X | Y |
| 746 | 456 633,24 | 2 188 569,54 |
| 747 | 456 610,31 | 2 188 576,60 |
| 748 | 456 587,91 | 2 188 583,50 |
| 749 | 456 573,51 | 2 188 587,94 |
| 750 | 456 544,83 | 2 188 596,77 |
| 751 | 456 495,62 | 2 188 611,93 |
| 752 | 456 481,76 | 2 188 616,19 |
| 753 | 456 472,51 | 2 188 619,04 |
| 754 | 456 461,21 | 2 188 622,52 |
| 755 | 456 449,74 | 2 188 626,04 |
| 756 | 456 357,98 | 2 188 654,27 |
| 757 | 456 355,15 | 2 188 655,15 |
| 758 | 456 336,26 | 2 188 662,91 |
| 759 | 456 322,34 | 2 188 668,62 |
| 760 | 456 296,93 | 2 188 679,06 |
| 761 | 456 274,72 | 2 188 688,18 |
| 762 | 456 266,50 | 2 188 691,56 |
| 763 | 456 257,07 | 2 188 696,69 |
| 764 | 456 246,36 | 2 188 702,53 |
| 765 | 456 238,82 | 2 188 706,63 |
| 766 | 456 237,79 | 2 188 707,20 |
| 767 | 456 236,43 | 2 188 708,14 |
| 768 | 456 238,88 | 2 188 712,34 |
| 769 | 456 236,55 | 2 188 713,67 |
| 770 | 456 234,18 | 2 188 709,59 |
| 771 | 456 233,11 | 2 188 710,27 |
| 772 | 456 222,81 | 2 188 717,01 |
| 773 | 456 163,82 | 2 188 754,22 |
| 774 | 456 160,86 | 2 188 756,05 |
| 775 | 456 133,23 | 2 188 773,17 |
| 776 | 456 123,04 | 2 188 779,49 |
| 777 | 456 112,83 | 2 188 785,81 |
| 778 | 456 107,73 | 2 188 788,98 |
| 779 | 456 105,67 | 2 188 790,16 |
| 780 | 456 107,34 | 2 188 792,92 |
| 781 | 456 105,04 | 2 188 794,33 |
| 782 | 456 103,24 | 2 188 791,36 |
| 783 | 456 099,65 | 2 188 793,98 |
| 784 | 456 084,80 | 2 188 803,18 |
| 785 | 456 051,63 | 2 188 823,75 |

| Номер характерной точки границы | Координаты, м | |
|---------------------------------------|---------------|--------------|
| | X | Y |
| 786 | 456 036,33 | 2 188 833,22 |
| 787 | 456 027,75 | 2 188 848,14 |
| 788 | 455 863,54 | 2 188 938,67 |
| 789 | 455 862,20 | 2 188 932,72 |
| 790 | 455 854,73 | 2 188 937,20 |
| 791 | 455 854,51 | 2 188 937,82 |
| 792 | 455 858,14 | 2 188 944,74 |
| 793 | 455 851,13 | 2 188 949,09 |
| 794 | 455 846,64 | 2 188 942,81 |
| 795 | 455 822,92 | 2 188 956,26 |
| 796 | 455 775,65 | 2 188 984,60 |
| 797 | 455 750,79 | 2 188 999,50 |
| 798 | 455 709,61 | 2 189 024,18 |
| 799 | 455 666,93 | 2 189 049,75 |
| 800 | 455 624,22 | 2 189 075,34 |
| 801 | 455 595,54 | 2 189 092,51 |
| 802 | 455 597,09 | 2 189 095,03 |
| 803 | 455 594,29 | 2 189 096,73 |
| 804 | 455 592,74 | 2 189 094,19 |
| 805 | 455 586,10 | 2 189 098,17 |
| 806 | 455 524,54 | 2 189 134,90 |
| 807 | 455 490,76 | 2 189 155,06 |
| 808 | 455 489,48 | 2 189 155,82 |
| 809 | 455 465,68 | 2 189 170,03 |
| 810 | 455 465,42 | 2 189 170,78 |
| 811 | 455 464,24 | 2 189 172,52 |
| 812 | 455 382,74 | 2 189 225,57 |
| 813 | 455 328,72 | 2 189 260,82 |
| 814 | 455 324,11 | 2 189 258,18 |
| 815 | 455 318,24 | 2 189 263,02 |
| 816 | 455 293,95 | 2 189 282,32 |
| 817 | 455 173,56 | 2 189 356,87 |
| 818 | 455 145,75 | 2 189 374,92 |
| 819 | 455 139,24 | 2 189 377,26 |
| 820 | 455 106,10 | 2 189 392,74 |
| 821 | 455 100,90 | 2 189 393,34 |
| 822 | 455 078,87 | 2 189 406,74 |
| 823 | 455 074,27 | 2 189 409,28 |
| 824 | 455 071,03 | 2 189 411,07 |
| 825 | 455 021,14 | 2 189 438,56 |

| Номер характерной точки границы | Координаты, м | |
|---------------------------------------|---------------|--------------|
| | X | Y |
| 826 | 455 019,48 | 2 189 439,47 |
| 827 | 454 952,83 | 2 189 476,21 |
| 828 | 454 945,88 | 2 189 480,03 |
| 829 | 454 946,63 | 2 189 481,59 |
| 830 | 454 943,68 | 2 189 483,00 |
| 831 | 454 943,01 | 2 189 481,62 |
| 832 | 454 918,45 | 2 189 495,15 |
| 833 | 454 901,68 | 2 189 504,39 |
| 834 | 454 900,34 | 2 189 505,13 |
| 835 | 454 867,94 | 2 189 522,99 |
| 836 | 454 862,67 | 2 189 525,89 |
| 837 | 454 786,93 | 2 189 567,64 |
| 838 | 454 787,12 | 2 189 568,08 |
| 839 | 454 784,12 | 2 189 569,41 |
| 840 | 454 784,04 | 2 189 569,23 |
| 841 | 454 695,34 | 2 189 618,11 |
| 842 | 454 632,47 | 2 189 652,57 |
| 843 | 454 566,42 | 2 189 688,48 |
| 844 | 454 537,59 | 2 189 704,16 |
| 845 | 454 495,42 | 2 189 727,09 |
| 846 | 454 460,82 | 2 189 745,91 |
| 847 | 454 408,43 | 2 189 774,40 |
| 848 | 454 358,37 | 2 189 801,62 |
| 849 | 454 279,30 | 2 189 844,61 |
| 850 | 454 269,35 | 2 189 850,04 |
| 851 | 454 267,68 | 2 189 862,01 |
| 852 | 454 231,92 | 2 189 881,15 |
| 853 | 454 231,64 | 2 189 870,61 |
| 854 | 454 194,94 | 2 189 890,63 |
| 855 | 454 145,30 | 2 189 918,89 |
| 856 | 454 095,22 | 2 189 947,39 |
| 857 | 454 043,20 | 2 189 975,50 |
| 858 | 453 942,64 | 2 190 029,86 |
| 859 | 453 934,76 | 2 190 037,40 |
| 860 | 453 797,26 | 2 190 113,35 |
| 861 | 453 778,69 | 2 190 123,92 |
| 862 | 453 705,39 | 2 190 158,09 |
| 863 | 453 620,94 | 2 190 203,74 |
| 864 | 453 547,04 | 2 190 243,68 |
| 865 | 453 420,36 | 2 190 312,15 |

| Номер характерной точки границы | Координаты, м | |
|---------------------------------------|---------------|--------------|
| | X | Y |
| 866 | 453 288,40 | 2 190 383,48 |
| 867 | 453 280,41 | 2 190 387,80 |
| 868 | 453 281,25 | 2 190 395,97 |
| 869 | 453 271,17 | 2 190 393,15 |
| 870 | 453 272,12 | 2 190 392,28 |
| 871 | 453 209,23 | 2 190 426,27 |
| 872 | 453 180,54 | 2 190 441,78 |
| 873 | 453 120,70 | 2 190 472,14 |
| 874 | 453 116,03 | 2 190 474,47 |
| 875 | 453 036,77 | 2 190 517,57 |
| 876 | 453 034,25 | 2 190 518,94 |
| 877 | 453 028,78 | 2 190 521,92 |
| 878 | 452 952,53 | 2 190 563,38 |
| 879 | 452 881,23 | 2 190 602,15 |
| 880 | 452 858,16 | 2 190 614,70 |
| 881 | 452 855,04 | 2 190 616,39 |
| 882 | 452 794,40 | 2 190 649,37 |
| 883 | 452 700,78 | 2 190 700,28 |
| 884 | 452 691,43 | 2 190 705,37 |
| 885 | 452 646,81 | 2 190 729,63 |
| 886 | 452 579,02 | 2 190 773,26 |
| 887 | 452 571,66 | 2 190 775,36 |
| 888 | 452 563,10 | 2 190 780,60 |
| 889 | 452 526,05 | 2 190 796,27 |
| 890 | 452 524,45 | 2 190 795,33 |
| 891 | 452 520,81 | 2 190 797,21 |
| 892 | 452 522,16 | 2 190 797,91 |
| 893 | 452 507,11 | 2 190 804,28 |
| 894 | 452 499,12 | 2 190 808,47 |
| 895 | 452 496,19 | 2 190 810,02 |
| 896 | 452 480,57 | 2 190 818,29 |
| 897 | 452 414,25 | 2 190 853,36 |
| 898 | 452 284,33 | 2 190 922,07 |
| 899 | 452 202,10 | 2 190 965,57 |
| 900 | 452 172,95 | 2 190 980,98 |
| 901 | 452 096,88 | 2 191 021,21 |
| 902 | 452 085,41 | 2 191 027,28 |
| 903 | 452 040,35 | 2 191 051,12 |
| 904 | 451 997,93 | 2 191 073,56 |
| 905 | 451 978,00 | 2 191 084,10 |

| Номер характерной точки границы | Координаты, м | |
|---------------------------------------|---------------|--------------|
| | X | Y |
| 906 | 451 972,88 | 2 191 086,80 |
| 907 | 451 964,02 | 2 191 091,48 |
| 908 | 451 353,87 | 2 191 413,63 |
| 909 | 451 216,04 | 2 191 486,40 |
| 910 | 451 182,82 | 2 191 503,80 |
| 911 | 451 178,66 | 2 191 505,96 |
| 912 | 451 178,63 | 2 191 505,90 |
| 913 | 451 169,82 | 2 191 510,56 |
| 914 | 451 160,98 | 2 191 515,15 |
| 915 | 451 161,01 | 2 191 515,21 |
| 916 | 450 401,01 | 2 191 917,18 |
| 917 | 450 402,77 | 2 191 917,37 |
| 918 | 450 171,33 | 2 192 042,11 |
| 919 | 450 169,31 | 2 192 039,72 |
| 920 | 450 166,73 | 2 192 041,08 |
| 921 | 449 797,68 | 2 192 236,27 |
| 922 | 449 797,66 | 2 192 236,23 |
| 923 | 449 788,88 | 2 192 240,93 |
| 924 | 449 780,05 | 2 192 245,60 |
| 925 | 449 780,07 | 2 192 245,64 |
| 926 | 449 736,84 | 2 192 268,76 |
| 927 | 449 735,94 | 2 192 269,23 |
| 928 | 449 656,56 | 2 192 311,68 |
| 929 | 449 561,44 | 2 192 362,54 |
| 930 | 449 508,35 | 2 192 390,92 |
| 931 | 449 487,25 | 2 192 402,34 |
| 932 | 449 482,88 | 2 192 404,71 |
| 933 | 449 482,34 | 2 192 405,00 |
| 934 | 449 465,64 | 2 192 414,04 |
| 935 | 449 455,28 | 2 192 419,65 |
| 936 | 449 447,95 | 2 192 423,54 |
| 937 | 449 443,37 | 2 192 425,85 |
| 938 | 449 409,48 | 2 192 442,96 |
| 939 | 449 408,52 | 2 192 443,45 |
| 940 | 449 400,52 | 2 192 447,50 |
| 941 | 449 400,02 | 2 192 447,74 |
| 942 | 449 379,18 | 2 192 459,12 |
| 943 | 449 331,79 | 2 192 485,04 |
| 944 | 449 194,90 | 2 192 559,86 |
| 945 | 449 079,12 | 2 192 623,16 |

| Номер характерной точки границы | Координаты, м | |
|---------------------------------------|---------------|--------------|
| | X | Y |
| 946 | 448 980,54 | 2 192 676,17 |
| 947 | 448 948,82 | 2 192 693,20 |
| 948 | 448 726,81 | 2 192 812,42 |
| 949 | 448 642,23 | 2 192 857,84 |
| 950 | 448 499,51 | 2 192 934,47 |
| 951 | 448 437,86 | 2 192 967,57 |
| 952 | 448 421,62 | 2 192 984,36 |
| 953 | 448 416,45 | 2 192 979,07 |
| 954 | 448 364,04 | 2 193 007,21 |
| 955 | 448 237,82 | 2 193 074,99 |
| 956 | 448 097,76 | 2 193 150,20 |
| 957 | 448 059,29 | 2 193 170,85 |
| 958 | 448 057,17 | 2 193 171,99 |
| 959 | 447 980,97 | 2 193 213,55 |
| 960 | 447 980,30 | 2 193 213,27 |
| 961 | 447 976,18 | 2 193 215,48 |
| 962 | 447 936,96 | 2 193 236,54 |
| 963 | 447 916,78 | 2 193 252,52 |
| 964 | 447 510,17 | 2 193 467,20 |
| 965 | 447 504,71 | 2 193 468,65 |
| 966 | 447 464,87 | 2 193 490,04 |
| 967 | 447 389,42 | 2 193 530,55 |
| 968 | 447 350,92 | 2 193 551,22 |
| 969 | 447 344,63 | 2 193 554,60 |
| 970 | 447 344,94 | 2 193 558,10 |
| 971 | 447 110,92 | 2 193 686,76 |
| 972 | 447 116,38 | 2 193 676,73 |
| 973 | 447 067,51 | 2 193 702,80 |
| 974 | 447 056,54 | 2 193 710,61 |
| 975 | 447 041,89 | 2 193 716,36 |
| 976 | 446 953,75 | 2 193 763,01 |
| 977 | 446 918,29 | 2 193 781,78 |
| 978 | 446 875,56 | 2 193 804,40 |
| 979 | 446 867,29 | 2 193 808,77 |
| 980 | 446 848,24 | 2 193 818,85 |
| 981 | 446 756,52 | 2 193 867,40 |
| 982 | 446 711,67 | 2 193 891,14 |
| 983 | 446 637,22 | 2 193 930,54 |
| 984 | 446 629,00 | 2 193 934,89 |
| 985 | 446 627,77 | 2 193 936,15 |

| Номер характерной точки границы | Координаты, м | |
|---------------------------------------|---------------|--------------|
| | X | Y |
| 986 | 446 623,50 | 2 193 937,80 |
| 987 | 446 512,58 | 2 193 996,51 |
| 988 | 446 499,07 | 2 194 003,66 |
| 989 | 446 403,89 | 2 194 054,04 |
| 990 | 446 292,52 | 2 194 112,98 |
| 991 | 446 175,83 | 2 194 174,74 |
| 992 | 446 171,99 | 2 194 176,80 |
| 993 | 446 120,49 | 2 194 204,40 |
| 994 | 446 072,64 | 2 194 230,17 |
| 995 | 446 029,84 | 2 194 254,07 |
| 996 | 445 812,81 | 2 194 374,81 |
| 997 | 445 792,10 | 2 194 385,94 |
| 998 | 445 781,52 | 2 194 391,61 |
| 999 | 445 774,48 | 2 194 395,39 |
| 1000 | 445 773,56 | 2 194 395,90 |
| 1001 | 445 749,81 | 2 194 408,62 |
| 1002 | 445 636,11 | 2 194 469,55 |
| 1003 | 445 495,79 | 2 194 544,28 |
| 1004 | 445 494,05 | 2 194 545,21 |
| 1005 | 445 480,74 | 2 194 552,28 |
| 1006 | 445 405,73 | 2 194 592,16 |
| 1007 | 445 257,74 | 2 194 670,99 |
| 1008 | 445 172,71 | 2 194 716,28 |
| 1009 | 445 136,24 | 2 194 735,78 |
| 1010 | 445 090,60 | 2 194 761,56 |
| 1011 | 445 089,82 | 2 194 760,67 |
| 1012 | 445 086,76 | 2 194 762,31 |
| 1013 | 445 066,21 | 2 194 773,39 |
| 1014 | 445 062,32 | 2 194 775,49 |
| 1015 | 445 058,46 | 2 194 777,57 |
| 1016 | 445 024,62 | 2 194 795,80 |
| 1017 | 444 903,14 | 2 194 861,28 |
| 1018 | 444 803,86 | 2 194 914,81 |
| 1019 | 444 782,71 | 2 194 926,21 |
| 1020 | 444 772,77 | 2 194 931,56 |
| 1021 | 444 743,68 | 2 194 947,22 |
| 1022 | 444 660,16 | 2 194 992,18 |
| 1023 | 444 446,65 | 2 195 107,10 |
| 1024 | 444 441,04 | 2 195 110,12 |
| 1025 | 444 438,02 | 2 195 117,70 |

| Номер характерной точки границы | Координаты, м | |
|---------------------------------------|---------------|--------------|
| | X | Y |
| 1026 | 444 402,32 | 2 195 132,20 |
| 1027 | 444 402,85 | 2 195 130,68 |
| 1028 | 444 396,00 | 2 195 134,36 |
| 1029 | 444 228,89 | 2 195 223,77 |
| 1030 | 444 200,28 | 2 195 239,08 |
| 1031 | 444 094,38 | 2 195 295,48 |
| 1032 | 444 025,53 | 2 195 332,15 |
| 1033 | 443 922,24 | 2 195 387,15 |
| 1034 | 443 808,41 | 2 195 447,78 |
| 1035 | 443 793,60 | 2 195 455,66 |
| 1036 | 443 725,23 | 2 195 493,93 |
| 1037 | 443 636,47 | 2 195 539,35 |
| 1038 | 443 570,10 | 2 195 574,70 |
| 1039 | 443 484,25 | 2 195 620,42 |
| 1040 | 443 490,90 | 2 195 621,44 |
| 1041 | 443 477,18 | 2 195 631,20 |
| 1042 | 443 444,20 | 2 195 651,70 |
| 1043 | 443 419,40 | 2 195 654,95 |
| 1044 | 443 411,22 | 2 195 659,31 |
| 1045 | 443 344,22 | 2 195 695,00 |
| 1046 | 443 344,64 | 2 195 700,44 |
| 1047 | 443 025,44 | 2 195 875,29 |
| 1048 | 443 007,84 | 2 195 874,14 |
| 1049 | 443 000,78 | 2 195 877,90 |
| 1050 | 442 964,42 | 2 195 897,26 |
| 1051 | 442 957,99 | 2 195 909,41 |
| 1052 | 442 608,35 | 2 196 096,08 |
| 1053 | 442 594,30 | 2 196 096,20 |
| 1054 | 442 593,98 | 2 196 096,26 |
| 1055 | 442 511,85 | 2 196 140,61 |
| 1056 | 442 444,86 | 2 196 176,79 |
| 1057 | 442 453,84 | 2 196 179,74 |
| 1058 | 442 368,60 | 2 196 225,72 |
| 1059 | 442 372,71 | 2 196 215,75 |
| 1060 | 442 261,06 | 2 196 276,04 |
| 1061 | 442 252,08 | 2 196 280,89 |
| 1062 | 442 252,94 | 2 196 286,54 |
| 1063 | 442 130,72 | 2 196 350,15 |
| 1064 | 442 129,46 | 2 196 347,10 |
| 1065 | 441 952,23 | 2 196 442,80 |

| Номер характерной точки границы | Координаты, м | |
|---------------------------------------|---------------|--------------|
| | X | Y |
| 1066 | 441 799,13 | 2 196 525,48 |
| 1067 | 441 619,63 | 2 196 622,41 |
| 1068 | 441 566,81 | 2 196 650,83 |
| 1069 | 441 492,82 | 2 196 690,61 |
| 1070 | 441 455,83 | 2 196 710,50 |
| 1071 | 441 342,19 | 2 196 771,59 |
| 1072 | 441 233,88 | 2 196 829,83 |
| 1073 | 441 162,54 | 2 196 868,16 |
| 1074 | 441 138,72 | 2 196 880,76 |
| 1075 | 441 112,20 | 2 196 894,80 |
| 1076 | 441 037,96 | 2 196 934,10 |
| 1077 | 440 995,51 | 2 196 956,57 |
| 1078 | 440 961,10 | 2 196 975,09 |
| 1079 | 440 897,79 | 2 197 009,41 |
| 1080 | 440 853,05 | 2 197 033,65 |
| 1081 | 440 805,25 | 2 197 058,63 |
| 1082 | 440 762,70 | 2 197 080,86 |
| 1083 | 440 714,85 | 2 197 105,86 |
| 1084 | 440 693,57 | 2 197 116,98 |
| 1085 | 440 654,43 | 2 197 137,42 |
| 1086 | 440 643,09 | 2 197 143,35 |
| 1087 | 440 590,22 | 2 197 171,86 |
| 1088 | 440 542,69 | 2 197 197,48 |
| 1089 | 440 463,47 | 2 197 240,19 |
| 1090 | 440 384,25 | 2 197 282,90 |
| 1091 | 440 289,18 | 2 197 334,15 |
| 1092 | 440 236,37 | 2 197 362,63 |
| 1093 | 440 109,62 | 2 197 430,97 |
| 1094 | 440 078,19 | 2 197 447,90 |
| 1095 | 440 040,82 | 2 197 467,56 |
| 1096 | 439 982,55 | 2 197 498,64 |
| 1097 | 439 919,07 | 2 197 532,63 |
| 1098 | 439 892,62 | 2 197 546,79 |
| 1099 | 439 850,30 | 2 197 569,45 |
| 1100 | 439 792,12 | 2 197 600,60 |
| 1101 | 439 710,99 | 2 197 644,24 |
| 1102 | 439 590,83 | 2 197 709,10 |
| 1103 | 439 547,91 | 2 197 731,90 |
| 1104 | 439 416,00 | 2 197 803,31 |
| 1105 | 439 371,12 | 2 197 827,60 |

| Номер характерной точки границы | Координаты, м | |
|---------------------------------------|---------------|--------------|
| | X | Y |
| 1106 | 439 199,66 | 2 197 920,41 |
| 1107 | 439 108,82 | 2 197 969,59 |
| 1108 | 439 046,54 | 2 198 002,97 |
| 1109 | 438 850,87 | 2 198 107,84 |
| 1110 | 438 810,57 | 2 198 129,44 |
| 1111 | 438 808,84 | 2 198 130,37 |
| 1112 | 438 708,08 | 2 198 184,37 |
| 1113 | 438 544,15 | 2 198 272,24 |
| 1114 | 438 501,84 | 2 198 294,92 |
| 1115 | 438 411,93 | 2 198 343,10 |
| 1116 | 438 407,39 | 2 198 345,54 |
| 1117 | 438 390,79 | 2 198 354,44 |
| 1118 | 438 324,66 | 2 198 389,88 |
| 1119 | 438 322,79 | 2 198 390,89 |
| 1120 | 438 242,71 | 2 198 433,80 |
| 1121 | 438 184,54 | 2 198 464,98 |
| 1122 | 438 142,24 | 2 198 487,66 |
| 1123 | 438 105,22 | 2 198 507,50 |
| 1124 | 438 052,34 | 2 198 535,84 |
| 1125 | 438 004,74 | 2 198 561,36 |
| 1126 | 437 925,42 | 2 198 603,87 |
| 1127 | 437 889,31 | 2 198 623,23 |
| 1128 | 437 888,56 | 2 198 623,63 |
| 1129 | 437 789,52 | 2 198 681,12 |
| 1130 | 437 776,77 | 2 198 688,52 |
| 1131 | 437 663,15 | 2 198 749,42 |
| 1132 | 437 589,10 | 2 198 789,10 |
| 1133 | 437 561,42 | 2 198 803,94 |
| 1134 | 437 414,59 | 2 198 882,63 |
| 1135 | 437 224,21 | 2 198 984,67 |
| 1136 | 437 210,13 | 2 198 992,22 |
| 1137 | 437 047,03 | 2 199 079,63 |
| 1138 | 437 012,68 | 2 199 098,04 |
| 1139 | 436 848,75 | 2 199 185,91 |
| 1140 | 436 790,57 | 2 199 217,08 |
| 1141 | 436 737,68 | 2 199 245,43 |
| 1142 | 436 647,78 | 2 199 293,61 |
| 1143 | 436 568,46 | 2 199 336,12 |
| 1144 | 436 494,42 | 2 199 375,81 |
| 1145 | 436 436,25 | 2 199 406,99 |

| Номер характерной точки границы | Координаты, м | |
|---------------------------------------|---------------|--------------|
| | X | Y |
| 1146 | 436 378,08 | 2 199 438,17 |
| 1147 | 436 335,78 | 2 199 460,84 |
| 1148 | 436 235,30 | 2 199 514,69 |
| 1149 | 436 203,62 | 2 199 531,67 |
| 1150 | 436 203,56 | 2 199 531,70 |
| 1151 | 436 200,88 | 2 199 533,14 |
| 1152 | 436 110,21 | 2 199 581,74 |
| 1153 | 435 978,00 | 2 199 652,60 |
| 1154 | 435 887,13 | 2 199 701,30 |
| 1155 | 435 851,07 | 2 199 720,63 |
| 1156 | 435 750,16 | 2 199 774,95 |
| 1157 | 435 560,10 | 2 199 877,61 |
| 1158 | 435 429,00 | 2 199 948,44 |
| 1159 | 435 387,85 | 2 199 970,76 |
| 1160 | 435 151,10 | 2 200 098,85 |
| 1161 | 434 134,24 | 2 200 649,01 |
| 1162 | 434 133,52 | 2 200 649,41 |
| 1163 | 434 109,65 | 2 200 662,32 |
| 1164 | 434 083,34 | 2 200 676,56 |
| 1165 | 434 047,78 | 2 200 695,79 |
| 1166 | 433 948,11 | 2 200 750,80 |
| 1167 | 433 885,81 | 2 200 785,17 |
| 1168 | 433 856,22 | 2 200 801,50 |
| 1169 | 433 829,85 | 2 200 815,69 |
| 1170 | 433 818,09 | 2 200 822,01 |
| 1171 | 433 788,04 | 2 200 838,17 |
| 1172 | 433 782,29 | 2 200 841,27 |
| 1173 | 433 721,50 | 2 200 873,96 |
| 1174 | 433 697,74 | 2 200 886,74 |
| 1175 | 433 553,45 | 2 200 964,34 |
| 1176 | 433 552,40 | 2 200 964,91 |
| 1177 | 433 547,27 | 2 200 967,67 |
| 1178 | 433 547,25 | 2 200 967,64 |
| 1179 | 433 538,47 | 2 200 972,40 |
| 1180 | 433 529,69 | 2 200 977,12 |
| 1181 | 433 529,70 | 2 200 977,15 |
| 1182 | 433 215,75 | 2 201 147,36 |
| 1183 | 433 211,94 | 2 201 149,43 |
| 1184 | 432 979,09 | 2 201 275,68 |
| 1185 | 432 979,05 | 2 201 275,61 |

| Номер характерной точки границы | Координаты, м | |
|---------------------------------------|---------------|--------------|
| | X | Y |
| 1186 | 432 970,33 | 2 201 280,42 |
| 1187 | 432 961,57 | 2 201 285,17 |
| 1188 | 432 961,61 | 2 201 285,24 |
| 1189 | 432 891,54 | 2 201 323,91 |
| 1190 | 432 836,24 | 2 201 354,07 |
| 1191 | 432 801,93 | 2 201 372,47 |
| 1192 | 432 749,06 | 2 201 400,84 |
| 1193 | 432 727,88 | 2 201 412,19 |
| 1194 | 432 685,66 | 2 201 435,13 |
| 1195 | 432 633,04 | 2 201 463,99 |
| 1196 | 432 612,00 | 2 201 475,53 |
| 1197 | 432 601,47 | 2 201 481,31 |
| 1198 | 432 569,95 | 2 201 498,66 |
| 1199 | 432 480,46 | 2 201 547,61 |
| 1200 | 432 461,67 | 2 201 557,88 |
| 1201 | 432 456,75 | 2 201 560,57 |
| 1202 | 432 452,75 | 2 201 562,76 |
| 1203 | 432 371,88 | 2 201 605,78 |
| 1204 | 432 300,68 | 2 201 571,86 |
| 1205 | 432 255,36 | 2 201 599,33 |
| 1206 | 432 214,15 | 2 201 621,51 |
| 1207 | 432 213,39 | 2 201 619,36 |
| 1208 | 431 688,48 | 2 201 916,44 |
| 1209 | 431 686,74 | 2 201 907,73 |
| 1210 | 431 682,95 | 2 201 909,86 |
| 1211 | 431 644,99 | 2 201 931,12 |
| 1212 | 431 627,90 | 2 201 940,69 |
| 1213 | 431 522,73 | 2 202 004,76 |
| 1214 | 431 510,29 | 2 202 010,98 |
| 1215 | 431 502,74 | 2 202 010,79 |
| 1216 | 431 495,82 | 2 202 014,67 |
| 1217 | 431 494,02 | 2 202 015,67 |
| 1218 | 431 494,03 | 2 202 015,68 |
| 1219 | 431 382,51 | 2 202 078,44 |
| 1220 | 431 312,80 | 2 202 117,69 |
| 1221 | 431 281,43 | 2 202 135,35 |
| 1222 | 431 218,68 | 2 202 170,68 |
| 1223 | 431 188,15 | 2 202 187,95 |
| 1224 | 431 174,10 | 2 202 195,89 |
| 1225 | 431 171,51 | 2 202 197,36 |

| Номер характерной точки границы | Координаты, м | |
|---------------------------------------|---------------|--------------|
| | X | Y |
| 1226 | 431 145,52 | 2 202 213,35 |
| 1227 | 431 130,47 | 2 202 222,61 |
| 1228 | 431 105,62 | 2 202 237,90 |
| 1229 | 431 097,61 | 2 202 242,83 |
| 1230 | 431 046,55 | 2 202 276,00 |
| 1231 | 431 035,56 | 2 202 297,17 |
| 1232 | 431 024,36 | 2 202 308,77 |
| 1233 | 430 973,32 | 2 202 335,16 |
| 1234 | 430 966,32 | 2 202 341,29 |
| 1235 | 430 956,67 | 2 202 349,76 |
| 1236 | 430 947,09 | 2 202 354,85 |
| 1237 | 430 926,67 | 2 202 365,71 |
| 1238 | 430 919,37 | 2 202 369,59 |
| 1239 | 430 900,19 | 2 202 379,79 |
| 1240 | 430 878,53 | 2 202 391,30 |
| 1241 | 430 812,97 | 2 202 426,16 |
| 1242 | 430 802,30 | 2 202 431,84 |
| 1243 | 430 791,73 | 2 202 437,45 |
| 1244 | 430 767,32 | 2 202 450,43 |
| 1245 | 430 749,41 | 2 202 459,95 |
| 1246 | 430 738,11 | 2 202 465,96 |
| 1247 | 430 717,11 | 2 202 477,13 |
| 1248 | 430 696,02 | 2 202 488,34 |
| 1249 | 430 683,26 | 2 202 495,13 |
| 1250 | 430 667,52 | 2 202 503,49 |
| 1251 | 430 657,34 | 2 202 508,91 |
| 1252 | 430 636,10 | 2 202 520,20 |
| 1253 | 430 628,23 | 2 202 524,39 |
| 1254 | 430 619,65 | 2 202 528,95 |
| 1255 | 430 605,29 | 2 202 536,59 |
| 1256 | 430 593,29 | 2 202 542,96 |
| 1257 | 430 591,34 | 2 202 538,06 |
| 1258 | 430 588,74 | 2 202 539,45 |
| 1259 | 430 575,51 | 2 202 546,47 |
| 1260 | 430 563,12 | 2 202 553,06 |
| 1261 | 430 554,31 | 2 202 557,73 |
| 1262 | 430 535,74 | 2 202 567,60 |
| 1263 | 430 517,23 | 2 202 577,43 |
| 1264 | 430 506,61 | 2 202 583,07 |
| 1265 | 430 501,32 | 2 202 585,88 |

| Номер характерной точки границы | Координаты, м | |
|---------------------------------------|---------------|--------------|
| | X | Y |
| 1266 | 430 488,51 | 2 202 592,69 |
| 1267 | 430 467,37 | 2 202 603,89 |
| 1268 | 430 464,23 | 2 202 605,55 |
| 1269 | 430 443,02 | 2 202 616,79 |
| 1270 | 430 427,11 | 2 202 625,23 |
| 1271 | 430 411,21 | 2 202 633,66 |
| 1272 | 430 379,41 | 2 202 650,51 |
| 1273 | 430 365,06 | 2 202 658,12 |
| 1274 | 430 332,34 | 2 202 677,77 |
| 1275 | 430 330,49 | 2 202 678,89 |
| 1276 | 430 316,86 | 2 202 686,12 |
| 1277 | 430 311,56 | 2 202 688,93 |
| 1278 | 430 285,06 | 2 202 702,99 |
| 1279 | 430 263,86 | 2 202 714,24 |
| 1280 | 430 247,95 | 2 202 722,68 |
| 1281 | 430 189,65 | 2 202 753,61 |
| 1282 | 430 168,45 | 2 202 764,87 |
| 1283 | 430 139,31 | 2 202 780,32 |
| 1284 | 430 142,47 | 2 202 786,51 |
| 1285 | 430 126,10 | 2 202 794,73 |
| 1286 | 430 123,03 | 2 202 788,96 |
| 1287 | 430 088,95 | 2 202 807,04 |
| 1288 | 430 057,15 | 2 202 823,91 |
| 1289 | 430 046,55 | 2 202 829,54 |
| 1290 | 430 027,97 | 2 202 839,39 |
| 1291 | 430 020,06 | 2 202 843,60 |
| 1292 | 430 009,45 | 2 202 849,22 |
| 1293 | 429 999,77 | 2 202 854,36 |
| 1294 | 429 998,89 | 2 202 854,81 |
| 1295 | 429 993,55 | 2 202 857,66 |
| 1296 | 429 988,26 | 2 202 860,48 |
| 1297 | 429 987,28 | 2 202 861,00 |
| 1 | 429 991,11 | 2 202 873,11 |
| | | |
| 1298 | 456 764,25 | 2 188 603,51 |
| 1299 | 456 766,39 | 2 188 597,35 |
| 1300 | 456 768,95 | 2 188 598,24 |
| 1301 | 456 766,81 | 2 188 604,40 |
| 1298 | 456 764,25 | 2 188 603,51 |
| | | |

| Номер характерной точки границы | Координаты, м | |
|---------------------------------------|---------------|--------------|
| | X | Y |
| 1302 | 455 711,04 | 2 189 026,81 |
| 1303 | 455 712,67 | 2 189 029,67 |
| 1304 | 455 709,80 | 2 189 031,28 |
| 1305 | 455 708,19 | 2 189 028,42 |
| 1302 | 455 711,04 | 2 189 026,81 |
| | | |
| 1306 | 455 479,56 | 2 189 163,34 |
| 1307 | 455 481,26 | 2 189 166,15 |
| 1308 | 455 478,45 | 2 189 167,85 |
| 1309 | 455 476,76 | 2 189 165,03 |
| 1306 | 455 479,56 | 2 189 163,34 |
| | | |
| 1310 | 455 091,09 | 2 189 400,97 |
| 1311 | 455 092,28 | 2 189 404,07 |
| 1312 | 455 089,21 | 2 189 405,24 |
| 1313 | 455 088,03 | 2 189 402,18 |
| 1310 | 455 091,09 | 2 189 400,97 |
| | | |
| 1314 | 454 949,31 | 2 189 481,03 |
| 1315 | 454 950,02 | 2 189 481,74 |
| 1316 | 454 949,31 | 2 189 482,45 |
| 1317 | 454 948,60 | 2 189 481,74 |
| 1314 | 454 949,31 | 2 189 481,03 |
| | | |
| 1318 | 454 051,54 | 2 189 988,29 |
| 1319 | 454 053,16 | 2 189 991,15 |
| 1320 | 454 050,30 | 2 189 992,75 |
| 1321 | 454 048,68 | 2 189 989,90 |
| 1318 | 454 051,54 | 2 189 988,29 |
| | | |
| 1322 | 453 897,22 | 2 190 071,92 |
| 1323 | 453 898,81 | 2 190 074,78 |
| 1324 | 453 895,92 | 2 190 076,39 |
| 1325 | 453 894,34 | 2 190 073,50 |
| 1322 | 453 897,22 | 2 190 071,92 |
| | | |
| 1326 | 453 747,92 | 2 190 152,42 |
| 1327 | 453 749,70 | 2 190 155,20 |
| 1328 | 453 746,94 | 2 190 156,97 |
| 1329 | 453 745,16 | 2 190 154,23 |

| Номер характерной точки границы | Координаты, м | |
|---------------------------------------|---------------|--------------|
| | X | Y |
| 1326 | 453 747,92 | 2 190 152,42 |
| | | |
| 1330 | 453 585,84 | 2 190 240,77 |
| 1331 | 453 587,20 | 2 190 243,75 |
| 1332 | 453 584,20 | 2 190 245,12 |
| 1333 | 453 582,85 | 2 190 242,10 |
| 1330 | 453 585,84 | 2 190 240,77 |
| | | |
| 1334 | 453 435,98 | 2 190 321,83 |
| 1335 | 453 437,73 | 2 190 324,61 |
| 1336 | 453 434,94 | 2 190 326,38 |
| 1337 | 453 433,21 | 2 190 323,60 |
| 1334 | 453 435,98 | 2 190 321,83 |
| | | |
| 1338 | 452 629,85 | 2 190 757,05 |
| 1339 | 452 631,50 | 2 190 759,91 |
| 1340 | 452 628,67 | 2 190 761,56 |
| 1341 | 452 627,02 | 2 190 758,70 |
| 1338 | 452 629,85 | 2 190 757,05 |
| | | |
| 1342 | 452 454,66 | 2 190 850,19 |
| 1343 | 452 455,81 | 2 190 852,24 |
| 1344 | 452 453,75 | 2 190 853,37 |
| 1345 | 452 452,62 | 2 190 851,35 |
| 1342 | 452 454,66 | 2 190 850,19 |
| | | |
| 1346 | 452 280,04 | 2 190 942,44 |
| 1347 | 452 281,13 | 2 190 944,49 |
| 1348 | 452 279,06 | 2 190 945,58 |
| 1349 | 452 277,96 | 2 190 943,52 |
| 1346 | 452 280,04 | 2 190 942,44 |
| | | |
| 1350 | 452 168,66 | 2 191 001,40 |
| 1351 | 452 169,83 | 2 191 003,42 |
| 1352 | 452 167,79 | 2 191 004,58 |
| 1353 | 452 166,63 | 2 191 002,57 |
| 1350 | 452 168,66 | 2 191 001,40 |
| | | |
| 1354 | 452 018,88 | 2 191 080,65 |
| 1355 | 452 019,88 | 2 191 082,79 |

| Номер характерной точки границы | Координаты, м | |
|---------------------------------------|---------------|--------------|
| | X | Y |
| 1356 | 452 017,75 | 2 191 083,79 |
| 1357 | 452 016,77 | 2 191 081,66 |
| 1354 | 452 018,88 | 2 191 080,65 |
| | | |
| 1358 | 451 868,39 | 2 191 160,19 |
| 1359 | 451 869,54 | 2 191 162,24 |
| 1360 | 451 867,51 | 2 191 163,41 |
| 1361 | 451 866,36 | 2 191 161,35 |
| 1358 | 451 868,39 | 2 191 160,19 |
| | | |
| 1362 | 451 728,32 | 2 191 234,33 |
| 1363 | 451 729,36 | 2 191 236,46 |
| 1364 | 451 727,26 | 2 191 237,46 |
| 1365 | 451 726,22 | 2 191 235,37 |
| 1362 | 451 728,32 | 2 191 234,33 |
| | | |
| 1366 | 451 577,70 | 2 191 314,14 |
| 1367 | 451 578,74 | 2 191 316,27 |
| 1368 | 451 576,64 | 2 191 317,28 |
| 1369 | 451 575,61 | 2 191 315,19 |
| 1366 | 451 577,70 | 2 191 314,14 |
| | | |
| 1370 | 451 418,44 | 2 191 398,30 |
| 1371 | 451 419,43 | 2 191 400,43 |
| 1372 | 451 417,32 | 2 191 401,44 |
| 1373 | 451 416,32 | 2 191 399,31 |
| 1370 | 451 418,44 | 2 191 398,30 |
| | | |
| 1374 | 451 259,86 | 2 191 482,02 |
| 1375 | 451 260,99 | 2 191 484,07 |
| 1376 | 451 258,94 | 2 191 485,20 |
| 1377 | 451 257,82 | 2 191 483,15 |
| 1374 | 451 259,86 | 2 191 482,02 |
| | | |
| 1378 | 451 100,69 | 2 191 565,98 |
| 1379 | 451 101,73 | 2 191 568,11 |
| 1380 | 451 099,63 | 2 191 569,12 |
| 1381 | 451 098,60 | 2 191 567,03 |
| 1378 | 451 100,69 | 2 191 565,98 |
| | | |

| Номер характерной точки границы | Координаты, м | |
|---------------------------------------|---------------|--------------|
| | X | Y |
| 1382 | 450 953,84 | 2 191 643,50 |
| 1383 | 450 955,00 | 2 191 645,51 |
| 1384 | 450 952,96 | 2 191 646,68 |
| 1385 | 450 951,82 | 2 191 644,67 |
| 1382 | 450 953,84 | 2 191 643,50 |
| | | |
| 1386 | 450 801,35 | 2 191 724,24 |
| 1387 | 450 802,31 | 2 191 726,37 |
| 1388 | 450 800,18 | 2 191 727,34 |
| 1389 | 450 799,22 | 2 191 725,21 |
| 1386 | 450 801,35 | 2 191 724,24 |
| | | |
| 1390 | 450 651,88 | 2 191 803,17 |
| 1391 | 450 652,95 | 2 191 805,22 |
| 1392 | 450 650,87 | 2 191 806,31 |
| 1393 | 450 649,80 | 2 191 804,21 |
| 1390 | 450 651,88 | 2 191 803,17 |
| | | |
| 1394 | 450 500,36 | 2 191 883,22 |
| 1395 | 450 501,46 | 2 191 885,28 |
| 1396 | 450 499,40 | 2 191 886,36 |
| 1397 | 450 498,30 | 2 191 884,31 |
| 1394 | 450 500,36 | 2 191 883,22 |
| | | |
| 1398 | 450 347,11 | 2 191 964,13 |
| 1399 | 450 348,21 | 2 191 966,18 |
| 1400 | 450 346,13 | 2 191 967,27 |
| 1401 | 450 345,04 | 2 191 965,21 |
| 1398 | 450 347,11 | 2 191 964,13 |
| | | |
| 1402 | 450 193,78 | 2 192 045,27 |
| 1403 | 450 194,78 | 2 192 047,36 |
| 1404 | 450 192,65 | 2 192 048,37 |
| 1405 | 450 191,66 | 2 192 046,23 |
| 1402 | 450 193,78 | 2 192 045,27 |
| | | |
| 1406 | 447 069,19 | 2 193 720,56 |
| 1407 | 447 070,51 | 2 193 723,54 |
| 1408 | 447 067,51 | 2 193 724,87 |
| 1409 | 447 066,19 | 2 193 721,85 |

| Номер характерной точки границы | Координаты, м | |
|---------------------------------------|---------------|--------------|
| | X | Y |
| 1406 | 447 069,19 | 2 193 720,56 |
| 1410 | 441 630,25 | 2 196 634,94 |
| 1411 | 441 631,84 | 2 196 637,79 |
| 1412 | 441 628,97 | 2 196 639,40 |
| 1413 | 441 627,38 | 2 196 636,55 |
| 1410 | 441 630,25 | 2 196 634,94 |
| 1414 | 441 479,52 | 2 196 715,72 |
| 1415 | 441 480,95 | 2 196 718,65 |
| 1416 | 441 478,00 | 2 196 720,10 |
| 1417 | 441 476,57 | 2 196 717,13 |
| 1414 | 441 479,52 | 2 196 715,72 |
| 1418 | 441 319,76 | 2 196 801,21 |
| 1419 | 441 321,61 | 2 196 803,90 |
| 1420 | 441 318,90 | 2 196 805,75 |
| 1421 | 441 317,05 | 2 196 803,06 |
| 1418 | 441 319,76 | 2 196 801,21 |
| 1422 | 441 171,09 | 2 196 880,74 |
| 1423 | 441 172,78 | 2 196 883,56 |
| 1424 | 441 169,97 | 2 196 885,25 |
| 1425 | 441 168,27 | 2 196 882,47 |
| 1422 | 441 171,09 | 2 196 880,74 |
| 1426 | 441 021,25 | 2 196 961,32 |
| 1427 | 441 022,73 | 2 196 964,22 |
| 1428 | 441 019,81 | 2 196 965,71 |
| 1429 | 441 018,32 | 2 196 962,81 |
| 1426 | 441 021,25 | 2 196 961,32 |
| 1430 | 440 861,87 | 2 197 046,65 |
| 1431 | 440 863,37 | 2 197 049,58 |
| 1432 | 440 860,46 | 2 197 051,07 |
| 1433 | 440 858,95 | 2 197 048,18 |
| 1430 | 440 861,87 | 2 197 046,65 |
| 1434 | 440 116,53 | 2 197 445,76 |
| 1435 | 440 118,12 | 2 197 448,64 |

| Номер характерной точки границы | Координаты, м | |
|---------------------------------------|---------------|--------------|
| | X | Y |
| 1436 | 440 115,25 | 2 197 450,20 |
| 1437 | 440 113,66 | 2 197 447,32 |
| 1434 | 440 116,53 | 2 197 445,76 |
| 1438 | 439 504,43 | 2 197 774,56 |
| 1439 | 439 505,55 | 2 197 776,61 |
| 1440 | 439 503,50 | 2 197 777,73 |
| 1441 | 439 502,38 | 2 197 775,68 |
| 1438 | 439 504,43 | 2 197 774,56 |
| 1442 | 439 348,22 | 2 197 858,27 |
| 1443 | 439 349,32 | 2 197 860,37 |
| 1444 | 439 347,25 | 2 197 861,45 |
| 1445 | 439 346,16 | 2 197 859,40 |
| 1442 | 439 348,22 | 2 197 858,27 |
| 1446 | 439 189,51 | 2 197 943,44 |
| 1447 | 439 190,59 | 2 197 945,49 |
| 1448 | 439 188,52 | 2 197 946,58 |
| 1449 | 439 187,43 | 2 197 944,53 |
| 1446 | 439 189,51 | 2 197 943,44 |
| 1450 | 439 032,50 | 2 198 027,24 |
| 1451 | 439 033,67 | 2 198 029,25 |
| 1452 | 439 031,63 | 2 198 030,42 |
| 1453 | 439 030,47 | 2 198 028,41 |
| 1450 | 439 032,50 | 2 198 027,24 |
| 1454 | 438 882,09 | 2 198 107,74 |
| 1455 | 438 883,49 | 2 198 109,63 |
| 1456 | 438 881,61 | 2 198 111,04 |
| 1457 | 438 880,21 | 2 198 109,15 |
| 1454 | 438 882,09 | 2 198 107,74 |
| 1458 | 438 735,25 | 2 198 186,51 |
| 1459 | 438 736,48 | 2 198 188,52 |
| 1460 | 438 734,51 | 2 198 189,73 |
| 1461 | 438 733,26 | 2 198 187,75 |
| 1458 | 438 735,25 | 2 198 186,51 |

| Номер характерной точки границы | Координаты, м | |
|---------------------------------------|---------------|--------------|
| | X | Y |
| 1462 | 438 414,88 | 2 198 358,29 |
| 1463 | 438 416,00 | 2 198 360,37 |
| 1464 | 438 413,94 | 2 198 361,49 |
| 1465 | 438 412,82 | 2 198 359,41 |
| 1462 | 438 414,88 | 2 198 358,29 |
| | | |
| 1466 | 438 254,97 | 2 198 444,18 |
| 1467 | 438 256,01 | 2 198 446,28 |
| 1468 | 438 253,93 | 2 198 447,32 |
| 1469 | 438 252,88 | 2 198 445,23 |
| 1466 | 438 254,97 | 2 198 444,18 |
| | | |
| 1470 | 438 105,84 | 2 198 524,40 |
| 1471 | 438 106,88 | 2 198 526,49 |
| 1472 | 438 104,79 | 2 198 527,54 |
| 1473 | 438 103,74 | 2 198 525,45 |
| 1470 | 438 105,84 | 2 198 524,40 |
| | | |
| 1474 | 437 949,27 | 2 198 608,48 |
| 1475 | 437 950,42 | 2 198 610,53 |
| 1476 | 437 948,38 | 2 198 611,70 |
| 1477 | 437 947,23 | 2 198 609,65 |
| 1474 | 437 949,27 | 2 198 608,48 |
| | | |
| 1478 | 437 789,43 | 2 198 694,49 |
| 1479 | 437 790,51 | 2 198 696,55 |
| 1480 | 437 788,43 | 2 198 697,63 |
| 1481 | 437 787,35 | 2 198 695,54 |
| 1478 | 437 789,43 | 2 198 694,49 |
| | | |
| 1482 | 437 630,61 | 2 198 779,74 |
| 1483 | 437 631,78 | 2 198 781,75 |
| 1484 | 437 629,73 | 2 198 782,92 |
| 1485 | 437 628,58 | 2 198 780,87 |
| 1482 | 437 630,61 | 2 198 779,74 |
| | | |
| 1486 | 437 481,46 | 2 198 859,88 |
| 1487 | 437 482,48 | 2 198 861,97 |
| 1488 | 437 480,37 | 2 198 862,98 |
| 1489 | 437 479,36 | 2 198 860,88 |

| Номер характерной точки границы | Координаты, м | |
|---------------------------------------|---------------|--------------|
| | X | Y |
| 1486 | 437 481,46 | 2 198 859,88 |
| | | |
| 1490 | 437 330,76 | 2 198 940,78 |
| 1491 | 437 331,89 | 2 198 942,83 |
| 1492 | 437 329,82 | 2 198 943,96 |
| 1493 | 437 328,71 | 2 198 941,91 |
| 1490 | 437 330,76 | 2 198 940,78 |
| | | |
| 1494 | 437 014,20 | 2 199 111,11 |
| 1495 | 437 015,30 | 2 199 113,17 |
| 1496 | 437 013,22 | 2 199 114,29 |
| 1497 | 437 012,12 | 2 199 112,20 |
| 1494 | 437 014,20 | 2 199 111,11 |
| | | |
| 1498 | 436 855,36 | 2 199 196,56 |
| 1499 | 436 856,38 | 2 199 198,70 |
| 1500 | 436 854,29 | 2 199 199,70 |
| 1501 | 436 853,25 | 2 199 197,61 |
| 1498 | 436 855,36 | 2 199 196,56 |
| | | |
| 1502 | 436 695,93 | 2 199 282,50 |
| 1503 | 436 697,00 | 2 199 284,59 |
| 1504 | 436 694,91 | 2 199 285,63 |
| 1505 | 436 693,85 | 2 199 283,54 |
| 1502 | 436 695,93 | 2 199 282,50 |
| | | |
| 1506 | 436 536,93 | 2 199 368,17 |
| 1507 | 436 537,98 | 2 199 370,25 |
| 1508 | 436 535,88 | 2 199 371,29 |
| 1509 | 436 534,84 | 2 199 369,21 |
| 1506 | 436 536,93 | 2 199 368,17 |
| | | |
| 1510 | 436 375,75 | 2 199 455,13 |
| 1511 | 436 376,77 | 2 199 457,22 |
| 1512 | 436 374,66 | 2 199 458,22 |
| 1513 | 436 373,65 | 2 199 456,13 |
| 1510 | 436 375,75 | 2 199 455,13 |
| | | |
| 1514 | 436 219,31 | 2 199 539,45 |
| 1515 | 436 220,45 | 2 199 541,46 |

| Номер характерной точки границы | Координаты, м | |
|---------------------------------------|---------------|--------------|
| | X | Y |
| 1516 | 436 218,42 | 2 199 542,63 |
| 1517 | 436 217,28 | 2 199 540,61 |
| 1514 | 436 219,31 | 2 199 539,45 |
| | | |
| 1518 | 436 120,87 | 2 199 592,17 |
| 1519 | 436 121,94 | 2 199 594,27 |
| 1520 | 436 119,86 | 2 199 595,35 |
| 1521 | 436 118,80 | 2 199 593,26 |
| 1518 | 436 120,87 | 2 199 592,17 |
| | | |
| 1522 | 435 899,28 | 2 199 712,32 |
| 1523 | 435 900,34 | 2 199 714,41 |
| 1524 | 435 898,24 | 2 199 715,46 |
| 1525 | 435 897,19 | 2 199 713,36 |
| 1522 | 435 899,28 | 2 199 712,32 |
| | | |
| 1526 | 435 751,70 | 2 199 791,93 |
| 1527 | 435 752,79 | 2 199 794,02 |
| 1528 | 435 750,72 | 2 199 795,11 |
| 1529 | 435 749,62 | 2 199 793,02 |
| 1526 | 435 751,70 | 2 199 791,93 |
| | | |
| 1530 | 435 602,98 | 2 199 871,02 |
| 1531 | 435 604,14 | 2 199 873,07 |
| 1532 | 435 602,11 | 2 199 874,20 |
| 1533 | 435 600,95 | 2 199 872,19 |
| 1530 | 435 602,98 | 2 199 871,02 |
| | | |
| 1534 | 435 451,73 | 2 199 954,62 |
| 1535 | 435 452,62 | 2 199 956,79 |
| 1536 | 435 450,46 | 2 199 957,68 |
| 1537 | 435 449,57 | 2 199 955,50 |
| 1534 | 435 451,73 | 2 199 954,62 |
| | | |
| 1538 | 435 291,35 | 2 200 041,03 |
| 1539 | 435 292,48 | 2 200 043,09 |
| 1540 | 435 290,44 | 2 200 044,21 |
| 1541 | 435 289,31 | 2 200 042,16 |
| 1538 | 435 291,35 | 2 200 041,03 |

| Номер характерной точки границы | Координаты, м | |
|---------------------------------------|---------------|--------------|
| | X | Y |
| 1542 | 435 132,58 | 2 200 126,85 |
| 1543 | 435 133,69 | 2 200 128,90 |
| 1544 | 435 131,63 | 2 200 130,02 |
| 1545 | 435 130,53 | 2 200 127,93 |
| 1542 | 435 132,58 | 2 200 126,85 |
| | | |
| 1546 | 434 974,20 | 2 200 212,58 |
| 1547 | 434 975,17 | 2 200 214,71 |
| 1548 | 434 973,05 | 2 200 215,68 |
| 1549 | 434 972,07 | 2 200 213,54 |
| 1546 | 434 974,20 | 2 200 212,58 |
| | | |
| 1550 | 434 832,89 | 2 200 288,73 |
| 1551 | 434 834,02 | 2 200 290,78 |
| 1552 | 434 831,98 | 2 200 291,95 |
| 1553 | 434 830,83 | 2 200 289,90 |
| 1550 | 434 832,89 | 2 200 288,73 |
| | | |
| 1554 | 434 661,21 | 2 200 381,58 |
| 1555 | 434 662,28 | 2 200 383,68 |
| 1556 | 434 660,21 | 2 200 384,76 |
| 1557 | 434 659,13 | 2 200 382,67 |
| 1554 | 434 661,21 | 2 200 381,58 |
| | | |
| 1558 | 434 503,51 | 2 200 466,71 |
| 1559 | 434 504,61 | 2 200 468,80 |
| 1560 | 434 502,54 | 2 200 469,89 |
| 1561 | 434 501,45 | 2 200 467,80 |
| 1558 | 434 503,51 | 2 200 466,71 |
| | | |
| 1562 | 434 343,67 | 2 200 553,17 |
| 1563 | 434 344,80 | 2 200 555,22 |
| 1564 | 434 342,74 | 2 200 556,35 |
| 1565 | 434 341,62 | 2 200 554,29 |
| 1562 | 434 343,67 | 2 200 553,17 |
| | | |
| 1566 | 434 172,35 | 2 200 645,78 |
| 1567 | 434 173,53 | 2 200 647,79 |
| 1568 | 434 171,51 | 2 200 649,00 |
| 1569 | 434 170,33 | 2 200 646,95 |

| Номер характерной точки границы | Координаты, м | |
|---------------------------------------|---------------|--------------|
| | X | Y |
| 1566 | 434 172,35 | 2 200 645,78 |
| 1570 | 457 133,97 | 2 188 740,65 |
| 1571 | 457 137,23 | 2 188 740,76 |
| 1572 | 457 137,19 | 2 188 741,76 |
| 1573 | 457 133,93 | 2 188 741,65 |
| 1570 | 457 133,97 | 2 188 740,65 |
| 1574 | 457 191,97 | 2 188 749,52 |
| 1575 | 457 192,98 | 2 188 749,57 |
| 1576 | 457 192,93 | 2 188 750,58 |
| 1577 | 457 191,92 | 2 188 750,53 |
| 1574 | 457 191,97 | 2 188 749,52 |
| 1578 | 457 245,10 | 2 188 739,92 |
| 1579 | 457 246,37 | 2 188 743,75 |
| 1580 | 457 245,42 | 2 188 744,07 |
| 1581 | 457 244,15 | 2 188 740,24 |
| 1578 | 457 245,10 | 2 188 739,92 |
| 1582 | 457 250,06 | 2 188 749,21 |
| 1583 | 457 250,31 | 2 188 752,79 |
| 1584 | 457 249,31 | 2 188 752,85 |
| 1585 | 457 249,06 | 2 188 749,27 |
| 1582 | 457 250,06 | 2 188 749,21 |
| 1586 | 457 302,35 | 2 188 703,22 |
| 1587 | 457 302,94 | 2 188 704,03 |
| 1588 | 457 302,13 | 2 188 704,62 |
| 1589 | 457 301,54 | 2 188 703,81 |
| 1586 | 457 302,35 | 2 188 703,22 |
| 1590 | 457 308,12 | 2 188 710,09 |
| 1591 | 457 308,71 | 2 188 710,90 |
| 1592 | 457 307,90 | 2 188 711,49 |
| 1593 | 457 307,31 | 2 188 710,68 |
| 1590 | 457 308,12 | 2 188 710,09 |
| 1594 | 457 362,75 | 2 188 659,43 |
| 1595 | 457 363,34 | 2 188 660,24 |

| Номер характерной точки границы | Координаты, м | |
|---------------------------------------|---------------|--------------|
| | X | Y |
| 1596 | 457 362,53 | 2 188 660,83 |
| 1597 | 457 361,94 | 2 188 660,02 |
| 1594 | 457 362,75 | 2 188 659,43 |
| 1598 | 457 367,51 | 2 188 667,21 |
| 1599 | 457 368,10 | 2 188 668,02 |
| 1600 | 457 367,29 | 2 188 668,61 |
| 1601 | 457 366,70 | 2 188 667,80 |
| 1598 | 457 367,51 | 2 188 667,21 |
| 1602 | 457 424,16 | 2 188 615,35 |
| 1603 | 457 424,75 | 2 188 616,16 |
| 1604 | 457 423,94 | 2 188 616,75 |
| 1605 | 457 423,35 | 2 188 615,94 |
| 1602 | 457 424,16 | 2 188 615,35 |
| 1606 | 457 427,47 | 2 188 623,97 |
| 1607 | 457 428,06 | 2 188 624,78 |
| 1608 | 457 427,25 | 2 188 625,37 |
| 1609 | 457 426,66 | 2 188 624,56 |
| 1606 | 457 427,47 | 2 188 623,97 |
| 1610 | 457 660,79 | 2 188 455,46 |
| 1611 | 457 661,38 | 2 188 456,27 |
| 1612 | 457 660,57 | 2 188 456,86 |
| 1613 | 457 659,98 | 2 188 456,05 |
| 1610 | 457 660,79 | 2 188 455,46 |
| 1614 | 457 655,60 | 2 188 449,56 |
| 1615 | 457 656,19 | 2 188 450,37 |
| 1616 | 457 655,38 | 2 188 450,96 |
| 1617 | 457 654,79 | 2 188 450,15 |
| 1614 | 457 655,60 | 2 188 449,56 |
| 1618 | 457 599,88 | 2 188 489,33 |
| 1619 | 457 600,47 | 2 188 490,14 |
| 1620 | 457 599,66 | 2 188 490,73 |
| 1621 | 457 599,07 | 2 188 489,92 |
| 1618 | 457 599,88 | 2 188 489,33 |

| Номер характерной точки границы | Координаты, м | |
|---------------------------------------|---------------|--------------|
| | X | Y |
| 1622 | 457 604,16 | 2 188 496,30 |
| 1623 | 457 604,75 | 2 188 497,11 |
| 1624 | 457 603,94 | 2 188 497,70 |
| 1625 | 457 603,35 | 2 188 496,89 |
| 1622 | 457 604,16 | 2 188 496,30 |
| | | |
| 1626 | 457 543,74 | 2 188 529,38 |
| 1627 | 457 544,33 | 2 188 530,19 |
| 1628 | 457 543,52 | 2 188 530,78 |
| 1629 | 457 542,93 | 2 188 529,97 |
| 1626 | 457 543,74 | 2 188 529,38 |
| | | |
| 1630 | 457 547,99 | 2 188 536,90 |
| 1631 | 457 548,58 | 2 188 537,71 |
| 1632 | 457 547,77 | 2 188 538,30 |
| 1633 | 457 547,18 | 2 188 537,49 |
| 1630 | 457 547,99 | 2 188 536,90 |
| | | |
| 1634 | 457 482,30 | 2 188 573,42 |
| 1635 | 457 482,89 | 2 188 574,23 |
| 1636 | 457 482,08 | 2 188 574,82 |
| 1637 | 457 481,49 | 2 188 574,01 |
| 1634 | 457 482,30 | 2 188 573,42 |
| | | |
| 1638 | 457 484,84 | 2 188 582,54 |
| 1639 | 457 485,43 | 2 188 583,35 |
| 1640 | 457 484,62 | 2 188 583,94 |
| 1641 | 457 484,03 | 2 188 583,13 |
| 1638 | 457 484,84 | 2 188 582,54 |
| | | |
| 1642 | 449 271,52 | 2 192 536,39 |
| 1643 | 449 272,98 | 2 192 539,33 |
| 1644 | 449 270,05 | 2 192 540,78 |
| 1645 | 449 268,58 | 2 192 537,84 |
| 1642 | 449 271,52 | 2 192 536,39 |
| | | |
| 1646 | 450 043,14 | 2 192 124,72 |
| 1647 | 450 044,73 | 2 192 127,58 |
| 1648 | 450 041,87 | 2 192 129,19 |
| 1649 | 450 040,27 | 2 192 126,33 |

| Номер характерной точки границы | Координаты, м | |
|---------------------------------------|---------------|--------------|
| | X | Y |
| 1646 | 450 043,14 | 2 192 124,72 |
| | | |
| 1650 | 449 890,17 | 2 192 205,46 |
| 1651 | 449 891,73 | 2 192 208,36 |
| 1652 | 449 888,85 | 2 192 209,93 |
| 1653 | 449 887,29 | 2 192 207,03 |
| 1650 | 449 890,17 | 2 192 205,46 |
| | | |
| 1654 | 449 729,60 | 2 192 290,15 |
| 1655 | 449 731,26 | 2 192 293,00 |
| 1656 | 449 728,43 | 2 192 294,65 |
| 1657 | 449 726,77 | 2 192 291,83 |
| 1654 | 449 729,60 | 2 192 290,15 |
| | | |
| 1658 | 449 578,54 | 2 192 371,41 |
| 1659 | 449 580,12 | 2 192 374,31 |
| 1660 | 449 577,25 | 2 192 375,88 |
| 1661 | 449 575,67 | 2 192 373,02 |
| 1658 | 449 578,54 | 2 192 371,41 |
| | | |
| 1662 | 449 123,26 | 2 192 616,12 |
| 1663 | 449 124,73 | 2 192 619,06 |
| 1664 | 449 121,79 | 2 192 620,55 |
| 1665 | 449 120,33 | 2 192 617,61 |
| 1662 | 449 123,26 | 2 192 616,12 |
| | | |
| 1666 | 448 964,24 | 2 192 701,69 |
| 1667 | 448 965,70 | 2 192 704,63 |
| 1668 | 448 962,76 | 2 192 706,08 |
| 1669 | 448 961,31 | 2 192 703,14 |
| 1666 | 448 964,24 | 2 192 701,69 |
| | | |
| 1670 | 448 813,99 | 2 192 782,19 |
| 1671 | 448 815,71 | 2 192 784,97 |
| 1672 | 448 812,92 | 2 192 786,70 |
| 1673 | 448 811,19 | 2 192 783,92 |
| 1670 | 448 813,99 | 2 192 782,19 |
| | | |
| 1674 | 448 470,73 | 2 192 966,74 |
| 1675 | 448 472,46 | 2 192 969,51 |

| Номер характерной точки границы | Координаты, м | |
|---------------------------------------|---------------|--------------|
| | X | Y |
| 1676 | 448 469,67 | 2 192 971,24 |
| 1677 | 448 467,95 | 2 192 968,47 |
| 1674 | 448 470,73 | 2 192 966,74 |
| 1678 | 448 321,64 | 2 193 047,15 |
| 1679 | 448 323,16 | 2 193 050,05 |
| 1680 | 448 320,25 | 2 193 051,58 |
| 1681 | 448 318,74 | 2 193 048,68 |
| 1678 | 448 321,64 | 2 193 047,15 |
| 1682 | 448 163,37 | 2 193 132,28 |
| 1683 | 448 164,90 | 2 193 135,18 |
| 1684 | 448 161,99 | 2 193 136,71 |
| 1685 | 448 160,47 | 2 193 133,81 |
| 1682 | 448 163,37 | 2 193 132,28 |
| 1686 | 448 013,39 | 2 193 212,98 |
| 1687 | 448 014,85 | 2 193 215,92 |
| 1688 | 448 011,93 | 2 193 217,37 |
| 1689 | 448 010,46 | 2 193 214,43 |
| 1686 | 448 013,39 | 2 193 212,98 |
| 1690 | 447 867,63 | 2 193 291,47 |
| 1691 | 447 869,14 | 2 193 294,37 |
| 1692 | 447 866,23 | 2 193 295,89 |
| 1693 | 447 864,72 | 2 193 292,96 |
| 1690 | 447 867,63 | 2 193 291,47 |

| Номер характерной точки границы | Координаты, м | |
|---------------------------------------|---------------|--------------|
| | X | Y |
| 1694 | 447 703,79 | 2 193 379,57 |
| 1695 | 447 705,27 | 2 193 382,51 |
| 1696 | 447 702,35 | 2 193 384,00 |
| 1697 | 447 700,86 | 2 193 381,06 |
| 1694 | 447 703,79 | 2 193 379,57 |
| 1698 | 447 386,52 | 2 193 550,07 |
| 1699 | 447 388,04 | 2 193 552,97 |
| 1700 | 447 385,12 | 2 193 554,50 |
| 1701 | 447 383,61 | 2 193 551,56 |
| 1698 | 447 386,52 | 2 193 550,07 |
| 1702 | 447 223,29 | 2 193 637,65 |
| 1703 | 447 224,74 | 2 193 640,59 |
| 1704 | 447 221,80 | 2 193 642,04 |
| 1705 | 447 220,35 | 2 193 639,10 |
| 1702 | 447 223,29 | 2 193 637,65 |
| 1706 | 449 408,37 | 2 192 449,23 |
| 1707 | 449 409,34 | 2 192 449,46 |
| 1708 | 449 409,11 | 2 192 450,43 |
| 1709 | 449 408,14 | 2 192 450,20 |
| 1706 | 449 408,37 | 2 192 449,23 |

В проекте планировки территории не предусмотрено размещение линейных объектов, подлежащих реконструкции в связи с изменением их местоположения.

В составе проектируемого линейного объекта не предусмотрено размещение объектов капитального строительства, для которых требуется установление предельных параметров разрешенного строительства.

В границах проектируемой территории отсутствуют объекты капитального строительства существующие, строящиеся, а также планируемые к строительству в соответствии с ранее утвержденной документацией по планировке территории, для которых требуется выполнение мероприятий по

сохранению от негативного воздействия в связи с размещением линейного объекта.


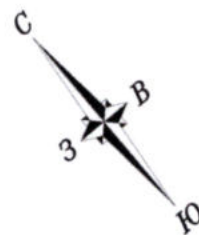
В границах зоны планируемого размещения линейного объекта отсутствуют объекты культурного наследия. Мероприятия по их сохранению от возможного негативного воздействия в связи с размещением линейного объекта в проекте планировки территории не разрабатывались.

Проектом планировки территории предусмотрен комплекс мероприятий по охране окружающей среды, включая мероприятия по защите земельных и водных ресурсов, животного и растительного мира, в том числе земель лесного фонда. Также границы зоны планируемого размещения линейного объекта затрагивают территорию государственного природного заказника регионального значения «Пустынский».

В составе проекта планировки территории приведен перечень мероприятий по защите территории от чрезвычайных ситуаций природного и техногенного характера в связи с размещением линейного объекта. Предусмотрены противокарстовые мероприятия.

Проект межевания территории

III. Чертеж межевания территории



Условные обозначения:

- | | |
|--|---|
| <p>— В —</p> <p>52: 24: 0110517: 3У1(1)</p> <p>52: 24: 0110517: 52/чзУ1</p> <p>52: 24: 0110517: 24</p> <p>52: 24: 0110517</p> <p>●563</p> <p>---</p> | <p>- ось водопровода подлежащего реконструкции</p> <p>- граница образуемого земельного участка предоставляемого на период реконструкции линейного объекта и сооружений линейного объекта</p> <p>- номер на чертеже/условный номер образуемого земельного участка</p> <p>- граница части земельного участка расположенного на землях обремененных правами третьих лиц необходимых на период реконструкции линейного объекта</p> <p>- номер на чертеже/условный номер части земельного участка расположенного на землях обремененных правами третьих лиц необходимых на период реконструкции линейного объекта</p> <p>- граница и кадастровый номер земельных участков, зарегистрированных в ЕГРН</p> <p>- граница и номер кадастрового квартала</p> <p>- граница населенного пункта</p> <p>- водные объекты</p> <p>- характерная точка границ территории, в отношении которой осуществляется подготовка проекта межевания</p> <p>- граница территории, в отношении которой осуществляется подготовка проекта межевания</p> |
|--|---|

IV. Перечень и сведения об образуемых земельных участках

Местоположение границ и условные номера образуемых земельных участков и частей земельных участков указаны в разделе III. Чертеж межевания территории.

Сведения о земельных участках, образуемых из земель, государственная собственность на которые не разграничена, в границах зоны планируемого размещения линейного объекта на период реконструкции линейного объекта

| Условный номер земельного участка | Категория земель | Вид разрешенного использования | Площадь, кв.м | Адрес (описание местоположения) |
|-----------------------------------|--|--------------------------------|---------------|--|
| 52:41:0000000:ЗУ1 (1) | Земли промышленности, энергетики, транспорта, связи, радиовещания, телевидения, информатики, земли для обеспечения космической деятельности, земли обороны, безопасности и земли иного специального назначения | 7.5 Трубопроводный транспорт | 6112 | Российская Федерация, Нижегородская область, Арзамасский район |
| 52:41:0000000:ЗУ1 (2) | | | 805 | |
| 52:41:0000000:ЗУ1 (3) | | | 4213 | |
| 52:41:0000000:ЗУ1 (4) | | | 32 | |
| 52:41:0000000:ЗУ1 (5) | | | 6812 | |
| 52:41:0000000:ЗУ1 (6) | | | 4287 | |
| 52:41:0000000:ЗУ1 (7) | | | 6464 | |
| 52:41:0000000:ЗУ1 (8) | | | 13025 | |
| 52:41:0000000:ЗУ1 (9) | | | 2930 | |
| 52:41:0000000:ЗУ1 (10) | | | 1279 | |
| 52:41:0000000:ЗУ1 (11) | | | 1341 | |
| 52:41:0000000:ЗУ1 (13) | | | 15456 | |
| 52:41:0000000:ЗУ1 (14) | | | 23798 | |
| 52:41:0000000:ЗУ1 (15) | | | 9 | |
| 52:41:0000000:ЗУ1 (16) | | | 13563 | |
| 52:41:0000000:ЗУ1 (17) | | | 5939 | |
| 52:41:0000000:ЗУ1 (18) | | | 6642 | |
| 52:41:0000000:ЗУ1 (19) | | | 108 | |
| 52:41:0000000:ЗУ1 (20) | | | 1378 | |
| 52:41:0000000:ЗУ1 (21) | | | 2935 | |
| 52:41:0000000:ЗУ1 (22) | | | 159 | |
| 52:41:0000000:ЗУ1 (23) | | | 10 | |

| | | | | |
|---------------------------|--------------------------------|--------------------------------------|-------|---|
| 52:41:0000000:3Y1 (24) | | | 562 | |
| 52:41:0000000:3Y1 (25) | | | 93813 | |
| 52:41:0000000:3Y1 (26) | | | 1036 | |
| 52:41:0000000:3Y1 (27) | | | 17537 | |
| 52:41:0000000:3Y1 (28) | | | 52 | |
| 52:41:0000000:3Y1 (29) | | | 498 | |
| 52:41:0000000:3Y1 (30) | | | 1951 | |
| 52:41:0000000:3Y1 (31) | | | 229 | |
| 52:41:0000000:3Y1 (32) | | | 912 | |
| 52:41:0000000:3Y1 (33) | | | 5025 | |
| 52:41:0000000:3Y1 (34) | | | 91 | |
| 52:41:0000000:3Y1 (35) | | | 202 | |
| 52:41:0000000:3Y1 (36) | | | 2261 | |
| 52:41:0000000:3Y1 (37) | | | 442 | |
| 52:41:0000000:3Y1 (38) | | | 4813 | |
| 52:41:0000000:3Y1 (39) | | | 146 | |
| 52:41:0000000:3Y1 (40) | | | 186 | |
| 52:41:0000000:3Y1 (41) | | | 465 | |
| 52:41:0000000:3Y1 (42) | | | 731 | |
| 52:41:0000000:3Y1 (43) | | | 139 | |
| 52:41:0000000:3Y1 (44) | | | 1218 | |
| 52:40:0000000:3Y2 (1) | | | 5053 | |
| 52:40:0000000:3Y2 (2) | Земли населенного пункта | 7.5 Трубо- проводный транспорт | 6527 | Российская Федерация, Арзамасский район, городской округ город Арзамас |

Сведения о частях земельных участков, образуемых на землях, обремененных правами третьих лиц, в границах зоны планируемого размещения линейного объекта на период реконструкции линейного объекта

| Условный номер части земельного участка | Категория земель | Вид разрешенного использования | Площадь, кв.м | Адрес (описание местоположения) |
|---|---------------------|--|---------------|--|
| 52:40:0000000:2879/чзу1 | Земли лесного фонда | Строительство, реконструкция, эксплуатация линейных объектов | 2775 | Нижегородская область, Арзамасский район, Серезинское участковое лесничество, кв.№127(части выделов 1,57,59,60), квартал 128 (части выделов 38,40) квартал 131 (части выделов 4) |
| 52:40:0000000:2879/чзу2 | | | 306 | |
| 52:40:0000000:2879/ чзу3 | | | 2075 | |
| 52:40:0000000:2879/чзу4 | | | 457 | |
| 52:40:0000000:2879/ чзу5 | | | 2899 | |
| 52:40:0000000:2879/чзу6 | | | 415 | |
| 52:40:0000000:2879/чзу7 | | | 2539 | |
| 52:40:0000000:2879/чзу8 | | | 449 | |
| 52:40:0000000:2879/ чзу9 | | | 10 | |
| 52:40:0000000:2879/ чзу10 | | | 1795 | |
| 52:40:0000000:2879/ чзу11 | | | 173 | |
| 52:41:0000000:42/чзу1 | Земли лесного фонда | Строительство, реконструкция, эксплуатация линейных объектов | 424 | Нижегородская область, р-н Арзамасский, Арзамасское межрайонное лесничество, Серезинское участковое лесничество кварталы № 115 (части выделов 32,3,9,31), квартал 116 (части выделов 32), квартал 119(части выделов 6,17,19), квартал 120 (части выдела 29), квартал 108 (части выдела 42), Абрамовское участковое, квартал 79 (часть выдела 33),квартал 82 (часть выдела 2),квартал |
| 52:41:0000000:42/чзу2 | | | 8586 | |
| 52:41:0000000:42/ чзу3 | | | 17213 | |
| 52:41:0000000:42/чзу4 | | | 21105 | |
| 52:41:0000000:42/чзу5 | | | 4949 | |
| 52:41:0000000:42/ чзу6 | | | 60 | |
| 52:41:0000000:42/ чзу7 | | | 11145 | |
| 52:41:0000000:42/ чзу8 | | | 16845 | |
| 52:41:0000000:42/ чзу9 | | | 8409 | |
| 52:41:0000000:42/ чзу10 | | | 22807 | |
| 52:41:0000000:42/ чзу11 | | | 6720 | |
| 52:41:0000000:42/ чзу12 | | | 17162 | |
| 52:41:0000000:42 / чзу13 | | | 22962 | |
| 52:41:0000000:42/ чзу14 | | | 25 | |
| 52:41:0000000:42/ чзу15 | | | 4200 | |

| | | | | |
|------------------------|-----------------------------|--|------|---|
| | | | | 83(часть выдела 27), квартал 89(часть выдела 10), квартал 94(часть выдела 6), квартал 95 (части выделов 15), квартал 99 (части выделов 7) , Арзамасское участковое, квартал 92 (часть выдела 12), |
| 52:41:0000000:442/чзу1 | | | 500 | Нижегородская область, р-н Арзамасский, Арзамасское межрайонное лесничество, Абрамовское участковое лесничество квартал 131 (части выделов 6) |
| 52:41:0000000:443/чзу1 | | | 6977 | Нижегородская область, р-н Арзамасский, Арзамасское межрайонное лесничество, Серёжинское участковое лесничество, кв. 140 (части выделов 37), кв. 101 (части выделов 9), кв. 141(часть выдела 24). |
| 52:41:0000000:443/чзу2 | Земли лесного фонда | Строительство, реконструкция, эксплуатация линейных объектов | 1945 | |
| 52:41:0000000:435/чзу1 | Земли лесного фонда | Строительство, реконструкция, эксплуатация линейных объектов | 7425 | Нижегородская обл, р-н Арзамасский, Арзамасское межрайонное лесничество, Абрамовское участковое лесничество кв. №101 (части выделов 9) |
| 52:41:0000000:402/чзу1 | Земли сельскохозяйственного | Сельско-хозяйственного | 90 | Нижегородская область, |
| 52:41:0000000:402/чзу2 | | | 4847 | |

| | | | | |
|-------------------------|--|--|--|---|
| 52:41:0000000:402/чзу3 | назначения | производства | 127 | Арзамасский р-н, с. Пустынь |
| 52:41:0000000:402/чзу4 | | | 108 | |
| 52:41:0000000:402/чзу5 | | | 51 | |
| 52:41:0000000:402/чзу6 | | | 566 | |
| 52:41:0000000:402/чзу7 | | | 2534 | |
| 52:41:0000000:402/чзу8 | | | 70 | |
| 52:41:0000000:402/чзу9 | | | 43 | |
| 52:41:0000000:402/чзу10 | | | 445 | |
| 52:41:0000000:402/чзу11 | | | 3475 | |
| 52:41:0000000:402/чзу12 | | | 1076 | |
| 52:41:0201001:64/чзу1 | | | Земли сельскохозяйственного назначения | |
| 52:41:0201001:64/чзу2 | Земли сельскохозяйственного назначения | Для сельскохозяйственного производства | 861 | Нижегородская область, Арзамасский р-н, из земель ООО "Чернухинское", поле № 3, севооборот 4 |
| 52:41:0201001:64/чзу3 | Земли сельскохозяйственного назначения | Для сельскохозяйственного производства | 572 | Нижегородская область, Арзамасский р-н, из земель ООО "Чернухинское", поле № 3, севооборот 4 |
| 52:41:0601001:20/чзу1 | Земли сельскохозяйственного назначения | Для сельскохозяйственного производства | 1481 | Нижегородская область, Арзамасский р-н, земли колхоза "Дружба", поле №1, севооборот №3 |
| 52:41:0601001:18/чзу1 | Земли сельскохозяйственного назначения | Для сельскохозяйственного производства | 7335 | Нижегородская обл, р-н Арзамасский, земли колхоза "Дружба", поле №1, севооборот №3 |
| 52:41:0601001:74/чзу1 | Земли сельскохозяйственного назначения | Для сельскохозяйственного производства | 1233 | Нижегородская область, Арзамасский район, участок №3 |
| 52:41:0602001:41/чзу1 | Земли сельскохозяйственного назначения | Для сельскохозяйственного производства | 7081 | Нижегородская область |

| | | | | |
|------------------------|--|--|------|--|
| | хозяйственного назначения | хозяйственного производства | | обл, р-н Арзамасский, земли колхоза "Дружба", поле №6, севооборот №1 |
| 52:41:0602001:91/чзу1 | Земли сельскохозяйственного назначения | Для сельскохозяйственного производства | 3735 | Нижегородская область, Арзамасский район, земли колхоза "Дружба", поле №6, севооборот №1 |
| 52:41:0602001:84/чзу1 | Земли сельскохозяйственного назначения | Для размещения объектов сельскохозяйственного назначения и сельскохозяйственных угодий | 190 | Нижегородская область, р-н Арзамасский, земли колхоза "Дружба" |
| 52:41:0602001:85/чзу1 | Земли сельскохозяйственного назначения | Не установлен | 515 | Нижегородская область, р-н Арзамасский, земли колхоза "Дружба" |
| 52:41:0602001:108/чзу1 | Земли сельскохозяйственного назначения | Не установлен | 5612 | Нижегородская область, р-н Арзамасский, земли колхоза "Дружба" |
| 52:41:0701002:67/чзу1 | Земли сельскохозяйственного назначения | Не установлен | 625 | Нижегородская область, Арзамасский район, земли колхоза "Дружба", в 2080 метрах на восток от с. Селема |
| 52:41:1301003:39/чзу1 | Земли сельскохозяйственного назначения | Для сельскохозяйственного производства | 4802 | Нижегородская область, р-н Арзамасский, участок № 101 |
| 52:41:1301003:39/чзу2 | Земли сельскохозяйственного назначения | Для сельскохозяйственного производства | 158 | Нижегородская область, р-н Арзамасский, участок № 101 |
| 52:41:1301003:20/чзу1 | Земли сельскохозяйственного назначения | Для размещения | 377 | Нижегородская область, |

| | | | | |
|-------------------------|--|--|-------|---|
| | назначения | объектов сельскохозяйственного назначения и сельскохозяйственных угодий | | Арзамасский район, участок №97 |
| 52:41:1301003:20/чзу2 | Земли сельскохозяйственного назначения | Для размещения объектов сельскохозяйственного назначения и сельскохозяйственных угодий | 17534 | Нижегородская область, Арзамасский район, участок №97 |
| 52:41:1301003:26/чзу1 | Земли сельскохозяйственного назначения | Для использования в качестве сельскохозяйственных угодий | 6771 | Нижегородская область, Арзамасский район, участок №91 |
| 52:41:1302001:201//чзу1 | Земли сельскохозяйственного назначения | Для сельскохозяйственного производства | 9473 | Нижегородская обл, р-н Арзамасский, участок №83 восточнее с. Хватовка |
| 52:41:1302001:244/чзу1 | Земли населенных пунктов | Для сельскохозяйственного производства | 348 | Нижегородская область, Арзамасский район, АО "Рассвет-ЛТД", поле №10, расположенное юго-восточнее села Хватовка |

На части земельных участков, необходимые на период реконструкции линейного объекта, возможен следующий порядок оформления прав:

- заключение договоров аренды с владельцами соответствующих земельных участков о праве пользования земельными участками на период реконструкции объекта;

- заключение соглашений с владельцами соответствующих земельных участков о праве пользования земельными участками на период реконструкции объекта.

Также границы зоны планируемого размещения линейного объекта проходят по следующим земельным участкам, сведения о границах которых не содержатся в Едином государственном реестре недвижимости:

| Правообладатель | Кадастровый номер земельного участка | Кадастровый квартал |
|---|--------------------------------------|---------------------|
| КДС «Рассвет» (пастбища) | 52:41:0000000:307 | 52:41:1302001 |
| КДС «Ломовский» (пастбища) | 52:41:0000000:308 | 52:41:0702002 |
| КДС «Ломовский» (полевая дорога) | 52:41:0000000:15 | 52:41:0702002 |
| КДС «Ломовский» (пастбища, сенокосы) | 52:41:0000000:308 | 52:41:0701002 |
| КДС «Ломовский» (полевая дорога) | 52:41:0000000:15 | 52:41:0701002 |
| КДС к-за «Дружба» | 52:41:0701002:67 | - |
| МС Балахонихинского сельского совета | 52:41:0602001:108 | - |
| КДС ООО «Чернухинское» (пашня, пастбища, сенокосы) | 52:41:0000000:415 | 52:41:0201001 |
| КДС ООО «Чернухинское» (полевая дорога, лесополоса, болото, озеро, ручьи) | 52:41:0000000:414 | 52:41:0201001 |
| КДС ТНВ «Приозерье Кузьминов и К» (пашня , пастбища, -сенокосы) | 52:41:0000000:276 | 52:41:0108001 |
| | | 52:41:0107001 |

Образование земельных участков на период эксплуатации линейного объекта не требуется.

V. Сведения о лесных участках

1. Целевое назначение лесов

Проектируемые лесные участки, находящиеся на территории Сережинского участкового лесничества, относятся к защитным лесам: ценные леса – противозэрозийные леса: кварталы №№ 128 (ч.выд. 38,40), 131 (ч.выд. 4), 115 (ч.выд. 9), 140 (ч.выд. 37), 116 (ч.выд. 32), 119 (ч.выд. 6,19), 120 (ч.выд. 29), 141 (ч.выд. 24).

Проектируемые лесные участки, находящиеся на территории Сережинского участкового лесничества, относятся к защитным лесам: ценные леса – запретные полосы лесов, расположенные вдоль водных объектов: квартал № 127 (ч.выд. 1,57,59).

Проектируемые лесные участки, находящиеся на территории Сережинского участкового лесничества, относятся к защитным лесам: леса, расположенные в водоохранных зонах: кварталы №№ 108 (ч.выд. 42), 115 (ч.выд. 3,32,31), 119 (ч.выд. 17).

Проектируемые лесные участки, находящиеся на территории Сережинского участкового лесничества, относятся к защитным лесам: леса, выполняющих функции защиты природных и иных объектов – леса, расположенные в защитных полосах лесов: квартал № 127 (ч.выд. 60).

Проектируемые лесные участки, находящиеся на территории Абрамовского участкового лесничества, относятся к защитным лесам: ценные леса – противозэрозийные леса: квартал № 101 (ч.выд. 9).

Проектируемые лесные участки, находящиеся на территории Абрамовского участкового лесничества, относятся к защитным лесам: леса, выполняющие функции защиты природных и иных объектов – леса, расположенные в зеленых зонах: кварталы №№ 79 (ч.выд. 33), 82 (ч.выд. 2), 83 (ч.выд. 27), 89 (ч.выд. 10), 94 (ч.выд. 6), 95 (ч.выд. 15), 99 (ч.выд. 7).

Проектируемые лесные участки, находящиеся на территории Абрамовского участкового лесничества, относятся к защитным лесам: леса,

выполняющие функции защиты природных и иных объектов – леса, расположенные в защитных полосах лесов: квартал № 131 (ч.выд. 6).

Проектируемые лесные участки, находящиеся на территории Арзамасского участкового лесничества, относятся к защитным лесам: леса, выполняющие функции защиты природных и иных объектов – леса, расположенные в лесопарковых зонах: квартал 92 (ч.выд. 12).

2. Количественные и качественные характеристики.

Таблица 2.1. Распределение земель

| Общая площадь, га | В том числе | | | | | | | | | |
|-------------------|------------------------------|---|-----------------------------|---------------------------------|--------|----------------|---------|--------|---------|---------|
| | лесные земли | | | | | нелесные земли | | | | |
| | занятые лесными насаждениями | в том числе покрытые лесными культурами | Лесные питомники, плантации | Не занятые лесными насаждениями | итого | дороги | просеки | болота | другие | итого |
| 19,3352 | 0,4200 | 0,0500 | - | - | 0,4700 | - | - | - | 18,8652 | 18,8652 |

Таблица 2.2. Характеристика насаждений проектируемого лесного участка

| Участковое лесничество/урочище (при наличии) | Номер квартала | Номер выдела | Состав насаждения или характеристика лесного участка при отсутствии насаждения | Площадь (га)/запас древесины при наличии (куб.м) | В том числе по группам возраста древостоя (га /куб.м) | | | |
|--|----------------|--------------|--|--|---|-------------------|--------------|----------------------|
| | | | | | молодняки | средне-возрастные | приспевающие | спелые и перестойные |
| Сережинское участковое лесничество | 127 | 1(ч) | Водопровод | 0,2775/- | - | - | - | - |
| | 127 | 57(ч) | Водопровод | 0,2838/- | - | - | - | - |
| | 127 | 59(ч) | Водопровод | 0,2651/- | - | - | - | - |
| | 127 | 60(ч) | Водопровод | 0,0248/- | - | - | - | - |
| | 128 | 38(ч) | Водопровод | 0,0415/- | - | - | - | - |
| | 128 | 40(ч) | Водопровод | 0,2988/- | - | - | - | - |
| | 131 | 4(ч) | ЛЭП | 0,1978/- | - | - | - | - |
| | 108 | 42(ч) | ЛЭП | 0,0424/- | - | - | - | - |
| | 115 | 32(ч) | ЛЭП | 0,1230/- | - | - | - | - |
| | 115 | 3(ч) | ЛЭП | 0,1430/- | - | - | - | - |
| | 115 | 31(ч) | ЛЭП | 0,1631/- | - | - | - | - |
| | 115 | 9(ч) | ЛЭП | 0,4295/- | - | - | - | - |
| | 116 | 32(ч) | ЛЭП | 1,7213/- | - | - | - | - |
| | 119 | 6(ч) | ЛЭП | 0,1879/- | - | - | - | - |
| | 119 | 17(ч) | ЛЭП | 0,2650/- | - | - | - | - |
| | 119 | 19(ч) | ЛЭП | 1,6576/- | - | - | - | - |
| | 120 | 29(ч) | ЛЭП | 0,5009/- | - | - | - | - |
| 140 | 37(ч) | ЛЭП | 0,6977/- | - | - | - | - | |
| 141 | 24(ч) | ЛЭП | 0,1945/- | - | - | - | - | |
| Итого: | | | | 7,5152/- | - | - | - | - |
| Абрамовское участковое лесничество | 101 | 9(ч) | ЛЭП | 0,7425/- | - | - | - | - |
| | 79 | 33(ч) | ЛЭП | 1,1145/- | - | - | - | - |
| | 82 | 2(ч) | ЛЭП | 1,6845/- | - | - | - | - |

| | | | | | | | | |
|------------------------------------|-----|-------|-------------------------|---------------|---|--------------|---|--------------|
| | 83 | 27(ч) | ЛЭП | 0,8409/- | - | - | - | - |
| | 89 | 10(ч) | ЛЭП | 2,2807/- | - | - | - | - |
| | 94 | 6(ч) | ЛЭП | 0,6720/- | - | - | - | - |
| | 95 | 15(ч) | ЛЭП | 1,7162/- | - | - | - | - |
| | 99 | 7(ч) | ЛЭП | 2,2987/- | - | - | - | - |
| | 131 | 6(ч) | 10С+Б (лесные культуры) | 0,0500/10,94 | - | 0,0500/10,94 | - | - |
| Итого: | | | | 11,4000/10,94 | - | 0,0500/10,94 | - | - |
| Арзамасское участковое лесничество | 92 | 12(ч) | 6ДЗОС1Б | 0,4200/25,26 | - | - | - | 0,4200/25,26 |
| Итого: | | | | 0,4200/25,26 | - | - | - | 0,4200/25,26 |

Таблица 2.3. Средние таксационные показатели насаждений проектируемого лесного участка

| Целевое назначение лесов | Хозяйство, преобладающая порода | Состав насаждений | Возраст | Бонитет | Полнота | Средний запас древесины (куб. м. га) | | |
|---|---------------------------------|-------------------------|---------|---------|---------|--------------------------------------|--------------|----------------------|
| | | | | | | средневозрастные | приспевающие | спелые и перестойные |
| Защитные (Абрамовское участковое лесничество) | Хвойное, сосна | 10С+Б (лесные культуры) | 53 | 1А | 0,9 | 0,0500/400 | - | - |
| Защитные (Арзамасское участковое лесничество) | Твердолиственное, дуб | 6ДЗОС1Б | 124 | 2 | 0,6 | - | - | 0,4200/240 |

Таблица 2.4. Виды и объемы использования лесов на проектируемом лесном участке

| Целевое назначение лесов | Хозяйство (хвойное, твердолиственное, мягколиственные) | Площадь, га | Единица измерения | Объемы использования лесов (изъятия лесных ресурсов) |
|---|--|-------------|-------------------|--|
| Вид использования лесов - Строительство, реконструкция, эксплуатация линейных объектов | | | | |
| Цель использования: реконструкция выведенного из эксплуатации водопровода ООО «Арзамасский Водоканал» Ду 720 мм, стенка 7 мм | | | | |
| Защитные (Серезинское участковое лесничество) | Прочие земли (ЛЭП, Водопровод) | 7,5152 | куб.м | - |
| Итого: | | 7,5152 | куб.м | - |
| Защитные (Абрамовское участковое лесничество) | Хвойное | 0,0500 | куб.м | 10,94 |
| | Прочие земли (ЛЭП, Водопровод) | 11,3500 | куб.м | - |
| Итого: | | 11,4000 | куб.м | 10,94 |
| Защитные (Арзамасское участковое лесничество) | Твердолиственные | 0,4200 | куб.м | 25,26 |
| Итого: | | 0,4200 | куб.м | 25,26 |

3. Виды разрешенного использования лесов на проектируемом лесном участке

Действующим регламентом Арамасского межрайонного лесничества, утвержденным приказом департамента лесного хозяйства Нижегородской области № 79 от 01.02.2018 года (с изменениями) в кварталах 127, 128, 131, 108, 115, 116, 119, 120, 140, 141 Серезинского участкового лесничества, в кварталах 101, 79, 82, 83, 89, 94, 95, 99, 131 Абрамовского участкового лесничества, в квартале 92 Арзамасского участкового лесничества установлены следующие виды разрешенного использования лесов:

- заготовка древесины;
- заготовка и сбор недревесных лесных ресурсов;
- заготовка пищевых лесных ресурсов и сбор лекарственных растений;
- осуществление видов деятельности в сфере охотничьего хозяйства;
- ведение сельского хозяйства;
- осуществление научно-исследовательской деятельности, образовательной деятельности;
- осуществление рекреационной деятельности;
- выращивание лесных плодовых, ягодных, декоративных растений, лекарственных растений;
- выращивание посадочного материала лесных растений (саженцев, сеянцев);
- выполнение работ по геологическому изучению недр, разработка месторождений полезных ископаемых;
- строительство и эксплуатация водохранилищ и иных искусственных водных объектов, а также гидротехнических сооружений, морских портов, морских терминалов, речных портов, причалов;
- строительство, реконструкция, эксплуатация линейных объектов;
- осуществление религиозной деятельности.

4. Сведения об обременениях проектируемого лесного участка

В соответствии со сведениями департамента лесного хозяйства Нижегородской области на проектируемых лесных участках отсутствуют обременения.

5. Сведения о наличии зданий, сооружений объектов, связанных с созданием лесной инфраструктуры и объектов, не связанных с созданием лесной инфраструктуры на проектируемом лесном участке

| № п/п | Участковое лесничество /урочища (при наличии) | Номер квартала | Номер выдела | Площадь объекта (га) | Наименование |
|-------|---|----------------|-----------------------|----------------------|-----------------------|
| 1 | Сережинское участковое лесничество | 127 | 1 | 0,2775 | Водопровод |
| | | 127 | 57 | 0,2838 | Водопровод |
| | | 127 | 59 | 0,2651 | Водопровод |
| | | 127 | 60 | 0,0248 | Водопровод |
| | | 128 | 38 | 0,0415 | Водопровод |
| | | 128 | 40 | 0,2988 | Водопровод |
| | | 131 | 4 | 0,1978 | линия электропередачи |
| | | 108 | 42 | 0,0424 | линия электропередачи |
| | | 115 | 32 | 0,1230 | линия электропередачи |
| | | 115 | 3 | 0,1430 | линия электропередачи |
| | | 115 | 31 | 0,1631 | линия электропередачи |
| | | 115 | 9 | 0,4295 | линия электропередачи |
| | | 116 | 32 | 1,7213 | линия электропередачи |
| | | 119 | 6 | 0,1879 | линия электропередачи |
| | | 119 | 17 | 0,2650 | линия электропередачи |
| | | 119 | 19 | 1,6576 | линия электропередачи |
| | | 120 | 29 | 0,5009 | линия электропередачи |
| 140 | 37 | 0,6977 | линия электропередачи | | |
| 141 | 24 | 0,1945 | линия электропередачи | | |
| 2 | Абрамовское участковое лесничество | 101 | 9 | 0,7425 | линия электропередачи |
| | | 79 | 33 | 1,1145 | линия электропередачи |
| | | 82 | 2 | 1,6845 | линия электропередачи |
| | | 83 | 27 | 0,8409 | линия электропередачи |
| | | 89 | 10 | 2,2807 | линия электропередачи |
| | | 94 | 6 | 0,6720 | линия электропередачи |
| | | 95 | 15 | 1,7162 | линия электропередачи |
| 99 | 7 | 2,2987 | линия электропередачи | | |

6. Сведения о наличии на проектируемом лесном участке особо защитных участков лесов, особо охраняемых природных территорий, зон с особыми условиями использования территории

Согласно данным государственного лесного реестра на проектируемом лесном участке существуют особо защитные участки лесов (ОЗУ).

| № п/п | Наименование участкового лесничества /урочища (при наличии) | Номер квартала | Номер выдела | Виды ОЗУ, наименование ООПТ, виды зон с особыми условиями использования территорий | Общая площадь, га |
|-------|---|----------------|--------------|--|-------------------|
| 1 | Сережинское участковое лесничество | 115 | 3 | Полосы лесов по берегам рек, заселенных бобрами | 0,1430 |
| | | | 31 | | 0,1631 |
| | | | 32 | | 0,1230 |
| | | 120 | 29 | Участки лесов вокруг сельских населенных пунктов, садоводческих товариществ | 0,5009 |
| | | 119 | 17 | Берегозащитные участки лесов | 0,2650 |
| 2 | Абрамовское участковое лесничество | 131 | 6 | Участки лесов вокруг сельских населенных пунктов, садоводческих товариществ | 0,0500 |
| 3 | Арзамасское участковое лесничество | 92 | 12 | Участки лесов вокруг сельских населенных пунктов, садоводческих товариществ | 0,4200 |

7. Проектирование вида использования лесов лесного участка

Согласно лесохозяйственному регламенту Арзамасского межрайонного лесничества, утвержденному приказом департамента лесного хозяйства Нижегородской области от 01.02.2018 № 79 (с изменениями) в кварталах №№ 127 (ч.выд. 1,57,59,60), 128 (ч.выд. 38,40), 131 (ч.выд. 4), 108 (ч.выд. 42), 115 (ч.выд. 32,3,31,9), 116 (ч.выд. 32), 119 (ч.выд. 6,17,19), 120 (ч.выд. 29), 140 (ч.выд. 37), 141 (ч.выд. 24) Сережинского участкового лесничества, в кварталах №№ 101 (ч.выд. 9), 79 (ч.выд. 33), 82 (ч.выд. 2), 83 (ч.выд. 27), 89 (ч.выд. 10), 94 (ч.выд. 6), 95 (ч.выд. 15), 99 (ч.выд. 7), 131(ч.выд. 6) Абрамовского участкового лесничества, в квартале № 92 (ч.выд. 12) Арзамасского участкового лесничества в границах которых расположен проектируемый лесной участок, относятся к зоне планируемого освоения лесов – для строительства, реконструкции и эксплуатации линейных объектов.

**VI. Сведения о границах территории, в отношении которой
утвержден проект межевания**

Местоположение границы территории, в отношении которой утвержден проект межевания и обозначение характерных точек указаны в разделе III. Чертеж межевания территории.

Перечень координат характерных точек границ территории, в отношении которой утвержден проект межевания (система координат – ГСК-52)

| Номер характерной точки границы | Координаты, м | |
|---------------------------------------|---------------|--------------|
| | X | Y |
| 1 | 456 704,85 | 2 188 583,91 |
| 2 | 456 685,22 | 2 188 578,08 |
| 3 | 456 677,51 | 2 188 578,02 |
| 4 | 456 401,39 | 2 188 665,34 |
| 5 | 456 359,35 | 2 188 677,77 |
| 6 | 456 349,29 | 2 188 688,57 |
| 7 | 456 331,15 | 2 188 689,49 |
| 8 | 456 296,44 | 2 188 702,74 |
| 9 | 456 256,72 | 2 188 721,15 |
| 10 | 456 218,20 | 2 188 745,63 |
| 11 | 456 216,36 | 2 188 758,01 |
| 12 | 456 071,74 | 2 188 850,90 |
| 13 | 455 921,44 | 2 188 940,44 |
| 14 | 455 890,85 | 2 188 964,14 |
| 15 | 455 595,20 | 2 189 141,60 |
| 16 | 455 471,74 | 2 189 221,67 |
| 17 | 455 368,64 | 2 189 283,82 |
| 18 | 455 299,66 | 2 189 317,63 |
| 19 | 455 230,78 | 2 189 355,74 |
| 20 | 455 145,66 | 2 189 402,92 |
| 21 | 455 118,57 | 2 189 436,88 |
| 22 | 455 080,50 | 2 189 439,63 |
| 23 | 454 975,36 | 2 189 491,99 |
| 24 | 454 982,23 | 2 189 495,51 |
| 25 | 454 972,86 | 2 189 506,16 |
| 26 | 454 955,15 | 2 189 502,77 |
| 27 | 454 929,31 | 2 189 522,80 |
| 28 | 454 885,27 | 2 189 541,46 |
| 29 | 454 857,37 | 2 189 556,08 |
| 30 | 454 423,68 | 2 189 789,73 |

| Номер характерной точки границы | Координаты, м | |
|---------------------------------------|---------------|--------------|
| | X | Y |
| 31 | 454 217,81 | 2 189 903,31 |
| 32 | 453 990,38 | 2 190 029,62 |
| 33 | 453 895,85 | 2 190 079,27 |
| 34 | 453 751,36 | 2 190 158,06 |
| 35 | 453 468,58 | 2 190 312,43 |
| 36 | 453 274,43 | 2 190 417,97 |
| 37 | 453 227,37 | 2 190 454,27 |
| 38 | 453 193,56 | 2 190 481,80 |
| 39 | 453 176,48 | 2 190 502,46 |
| 40 | 453 148,52 | 2 190 484,81 |
| 41 | 453 137,74 | 2 190 496,33 |
| 42 | 452 979,58 | 2 190 577,22 |
| 43 | 452 960,40 | 2 190 587,92 |
| 44 | 452 864,80 | 2 190 636,67 |
| 45 | 452 720,69 | 2 190 715,31 |
| 46 | 452 582,85 | 2 190 790,31 |
| 47 | 452 568,33 | 2 190 796,45 |
| 48 | 452 563,46 | 2 190 807,18 |
| 49 | 452 524,41 | 2 190 828,15 |
| 50 | 452 517,35 | 2 190 823,23 |
| 51 | 452 060,59 | 2 191 064,65 |
| 52 | 450 998,09 | 2 191 627,11 |
| 53 | 450 712,95 | 2 191 776,74 |
| 54 | 450 514,05 | 2 191 881,50 |
| 55 | 450 209,43 | 2 192 043,19 |
| 56 | 450 064,56 | 2 192 120,58 |
| 57 | 449 912,73 | 2 192 199,40 |
| 58 | 449 788,03 | 2 192 267,48 |
| 59 | 449 646,58 | 2 192 342,34 |
| 60 | 449 568,00 | 2 192 384,45 |

| Номер характерной точки границы | Координаты, м | |
|---------------------------------------|---------------|--------------|
| | X | Y |
| 61 | 449 556,62 | 2 192 397,19 |
| 62 | 449 530,19 | 2 192 414,54 |
| 63 | 449 509,43 | 2 192 427,04 |
| 64 | 449 476,06 | 2 192 444,13 |
| 65 | 449 463,48 | 2 192 444,03 |
| 66 | 449 431,67 | 2 192 459,29 |
| 67 | 449 298,12 | 2 192 530,17 |
| 68 | 449 245,86 | 2 192 558,83 |
| 69 | 449 180,97 | 2 192 593,03 |
| 70 | 449 103,18 | 2 192 634,67 |
| 71 | 449 083,72 | 2 192 646,15 |
| 72 | 449 063,67 | 2 192 655,30 |
| 73 | 449 021,05 | 2 192 678,20 |
| 74 | 448 953,75 | 2 192 717,56 |
| 75 | 448 874,20 | 2 192 758,12 |
| 76 | 448 688,55 | 2 192 862,01 |
| 77 | 448 651,67 | 2 192 883,26 |
| 78 | 448 627,92 | 2 192 893,88 |
| 79 | 448 596,54 | 2 192 909,63 |
| 80 | 448 375,00 | 2 193 031,95 |
| 81 | 448 203,12 | 2 193 124,88 |
| 82 | 447 974,45 | 2 193 243,53 |
| 83 | 447 820,17 | 2 193 330,50 |
| 84 | 447 688,74 | 2 193 397,40 |
| 85 | 447 512,32 | 2 193 494,01 |
| 86 | 447 346,16 | 2 193 579,54 |
| 87 | 447 241,99 | 2 193 636,00 |
| 88 | 447 024,20 | 2 193 750,45 |
| 89 | 446 841,65 | 2 193 847,17 |
| 90 | 446 764,39 | 2 193 889,39 |
| 91 | 446 735,36 | 2 193 902,71 |
| 92 | 446 640,78 | 2 193 953,19 |
| 93 | 446 593,72 | 2 193 979,11 |
| 94 | 446 585,98 | 2 193 986,03 |
| 95 | 446 532,24 | 2 194 012,86 |
| 96 | 446 427,20 | 2 194 070,05 |
| 97 | 446 226,66 | 2 194 174,88 |
| 98 | 446 139,36 | 2 194 224,95 |

| Номер характерной точки границы | Координаты, м | |
|---------------------------------------|---------------|--------------|
| | X | Y |
| 99 | 446 080,69 | 2 194 261,57 |
| 100 | 445 868,56 | 2 194 371,62 |
| 101 | 445 850,08 | 2 194 380,06 |
| 102 | 445 778,72 | 2 194 417,77 |
| 103 | 445 551,16 | 2 194 541,16 |
| 104 | 445 437,95 | 2 194 600,47 |
| 105 | 445 250,80 | 2 194 699,96 |
| 106 | 445 246,19 | 2 194 707,32 |
| 107 | 445 229,73 | 2 194 714,61 |
| 108 | 445 171,91 | 2 194 747,04 |
| 109 | 445 132,75 | 2 194 776,98 |
| 110 | 445 131,25 | 2 194 779,69 |
| 111 | 445 115,80 | 2 194 793,49 |
| 112 | 445 099,75 | 2 194 779,30 |
| 113 | 445 070,35 | 2 194 795,98 |
| 114 | 444 854,49 | 2 194 916,99 |
| 115 | 444 768,07 | 2 194 968,26 |
| 116 | 444 745,30 | 2 194 989,03 |
| 117 | 444 700,44 | 2 195 013,54 |
| 118 | 444 585,87 | 2 195 060,83 |
| 119 | 444 497,00 | 2 195 106,25 |
| 120 | 444 301,32 | 2 195 214,63 |
| 121 | 444 140,24 | 2 195 300,83 |
| 122 | 443 973,34 | 2 195 384,69 |
| 123 | 443 876,97 | 2 195 436,72 |
| 124 | 443 822,17 | 2 195 467,52 |
| 125 | 443 663,72 | 2 195 555,43 |
| 126 | 443 560,80 | 2 195 608,26 |
| 127 | 443 541,64 | 2 195 617,73 |
| 128 | 443 428,02 | 2 195 681,52 |
| 129 | 443 261,67 | 2 195 768,10 |
| 130 | 443 231,37 | 2 195 785,12 |
| 131 | 443 218,97 | 2 195 792,20 |
| 132 | 443 170,19 | 2 195 817,61 |
| 133 | 443 080,19 | 2 195 866,25 |
| 134 | 442 991,77 | 2 195 912,03 |
| 135 | 442 898,02 | 2 195 963,37 |
| 136 | 442 880,00 | 2 195 972,72 |

| Номер характерной точки границы | Координаты, м | |
|---------------------------------------|---------------|--------------|
| | X | Y |
| 137 | 442 874,44 | 2 195 977,85 |
| 138 | 442 685,33 | 2 196 076,80 |
| 139 | 442 587,19 | 2 196 132,64 |
| 140 | 442 497,63 | 2 196 181,99 |
| 141 | 442 422,41 | 2 196 220,39 |
| 142 | 442 332,41 | 2 196 266,39 |
| 143 | 442 233,76 | 2 196 316,29 |
| 144 | 442 184,42 | 2 196 346,13 |
| 145 | 442 164,05 | 2 196 357,18 |
| 146 | 442 123,21 | 2 196 381,48 |
| 147 | 441 956,27 | 2 196 477,17 |
| 148 | 441 737,76 | 2 196 592,78 |
| 149 | 441 573,60 | 2 196 679,87 |
| 150 | 441 485,27 | 2 196 731,51 |
| 151 | 441 468,43 | 2 196 728,84 |
| 152 | 441 352,23 | 2 196 792,19 |
| 153 | 441 106,03 | 2 196 925,18 |
| 154 | 441 036,96 | 2 196 959,44 |
| 155 | 441 009,46 | 2 196 974,77 |
| 156 | 440 964,95 | 2 196 997,85 |
| 157 | 440 920,45 | 2 197 021,49 |
| 158 | 440 897,72 | 2 197 034,17 |
| 159 | 440 852,35 | 2 197 059,90 |
| 160 | 440 773,06 | 2 197 102,16 |
| 161 | 440 734,15 | 2 197 121,58 |
| 162 | 440 715,77 | 2 197 131,35 |
| 163 | 440 701,11 | 2 197 139,35 |
| 164 | 440 677,03 | 2 197 156,77 |
| 165 | 440 637,15 | 2 197 179,57 |
| 166 | 440 599,94 | 2 197 201,09 |
| 167 | 440 524,52 | 2 197 241,10 |
| 168 | 440 477,62 | 2 197 266,54 |
| 169 | 440 440,18 | 2 197 286,86 |
| 170 | 440 388,89 | 2 197 310,13 |
| 171 | 440 359,86 | 2 197 335,07 |
| 172 | 440 311,99 | 2 197 352,21 |
| 173 | 440 276,94 | 2 197 372,80 |
| 174 | 440 239,61 | 2 197 391,57 |

| Номер характерной точки границы | Координаты, м | |
|---------------------------------------|---------------|--------------|
| | X | Y |
| 175 | 440 124,79 | 2 197 453,13 |
| 176 | 440 097,91 | 2 197 466,84 |
| 177 | 440 085,52 | 2 197 470,53 |
| 178 | 440 067,87 | 2 197 483,71 |
| 179 | 440 007,15 | 2 197 514,86 |
| 180 | 439 982,19 | 2 197 525,54 |
| 181 | 439 970,62 | 2 197 529,84 |
| 182 | 439 952,00 | 2 197 542,86 |
| 183 | 439 930,32 | 2 197 555,88 |
| 184 | 439 920,66 | 2 197 562,25 |
| 185 | 439 898,77 | 2 197 570,47 |
| 186 | 439 884,51 | 2 197 586,89 |
| 187 | 439 869,34 | 2 197 587,17 |
| 188 | 439 843,35 | 2 197 603,01 |
| 189 | 439 783,99 | 2 197 636,35 |
| 190 | 439 738,18 | 2 197 668,57 |
| 191 | 439 698,65 | 2 197 683,37 |
| 192 | 439 682,79 | 2 197 695,61 |
| 193 | 439 671,24 | 2 197 692,68 |
| 194 | 439 653,03 | 2 197 707,32 |
| 195 | 439 637,56 | 2 197 718,33 |
| 196 | 439 548,85 | 2 197 761,74 |
| 197 | 439 466,43 | 2 197 802,92 |
| 198 | 439 477,24 | 2 197 817,66 |
| 199 | 439 466,12 | 2 197 824,90 |
| 200 | 439 451,68 | 2 197 812,24 |
| 201 | 439 357,45 | 2 197 867,24 |
| 202 | 439 265,01 | 2 197 910,84 |
| 203 | 439 173,23 | 2 197 963,35 |
| 204 | 439 098,66 | 2 198 010,94 |
| 205 | 439 084,28 | 2 198 025,58 |
| 206 | 439 063,67 | 2 198 027,61 |
| 207 | 438 891,82 | 2 198 120,29 |
| 208 | 438 809,20 | 2 198 161,20 |
| 209 | 438 743,15 | 2 198 195,99 |
| 210 | 438 655,69 | 2 198 237,26 |
| 211 | 438 659,23 | 2 198 260,04 |
| 212 | 438 642,77 | 2 198 270,69 |

| Номер характерной точки границы | Координаты, м | |
|---------------------------------------|---------------|--------------|
| | X | Y |
| 213 | 438 618,79 | 2 198 260,69 |
| 214 | 438 501,54 | 2 198 322,21 |
| 215 | 438 326,14 | 2 198 415,54 |
| 216 | 438 266,17 | 2 198 447,50 |
| 217 | 438 254,32 | 2 198 454,88 |
| 218 | 438 223,72 | 2 198 472,09 |
| 219 | 438 167,70 | 2 198 503,20 |
| 220 | 438 121,70 | 2 198 527,47 |
| 221 | 437 945,95 | 2 198 620,43 |
| 222 | 437 929,20 | 2 198 629,03 |
| 223 | 437 898,97 | 2 198 650,20 |
| 224 | 437 791,66 | 2 198 714,08 |
| 225 | 437 781,36 | 2 198 713,58 |
| 226 | 437 734,36 | 2 198 737,96 |
| 227 | 437 636,10 | 2 198 788,71 |
| 228 | 437 584,49 | 2 198 819,26 |
| 229 | 437 490,47 | 2 198 874,23 |
| 230 | 437 476,53 | 2 198 878,07 |
| 231 | 437 385,61 | 2 198 926,93 |
| 232 | 437 274,01 | 2 198 988,68 |
| 233 | 437 263,80 | 2 198 993,98 |
| 234 | 437 180,41 | 2 199 032,19 |
| 235 | 437 097,76 | 2 199 079,55 |
| 236 | 437 021,49 | 2 199 121,05 |
| 237 | 436 952,23 | 2 199 154,99 |
| 238 | 436 945,10 | 2 199 162,44 |
| 239 | 436 936,88 | 2 199 163,37 |
| 240 | 436 895,47 | 2 199 188,34 |
| 241 | 436 788,11 | 2 199 243,38 |
| 242 | 436 755,38 | 2 199 260,39 |
| 243 | 436 749,52 | 2 199 270,18 |
| 244 | 436 691,10 | 2 199 298,19 |
| 245 | 436 418,08 | 2 199 442,47 |
| 246 | 436 362,01 | 2 199 475,35 |
| 247 | 436 237,05 | 2 199 538,56 |
| 248 | 436 225,57 | 2 199 554,03 |
| 249 | 436 216,53 | 2 199 554,18 |
| 250 | 436 061,15 | 2 199 638,52 |

| Номер характерной точки границы | Координаты, м | |
|---------------------------------------|---------------|--------------|
| | X | Y |
| 251 | 435 995,25 | 2 199 674,47 |
| 252 | 435 979,57 | 2 199 682,54 |
| 253 | 435 930,01 | 2 199 709,70 |
| 254 | 435 880,71 | 2 199 734,67 |
| 255 | 435 781,27 | 2 199 787,88 |
| 256 | 435 758,50 | 2 199 808,23 |
| 257 | 435 743,93 | 2 199 810,05 |
| 258 | 435 674,96 | 2 199 845,64 |
| 259 | 435 603,57 | 2 199 881,94 |
| 260 | 435 594,35 | 2 199 894,03 |
| 261 | 435 505,42 | 2 199 939,76 |
| 262 | 435 460,38 | 2 199 971,80 |
| 263 | 435 440,87 | 2 199 975,90 |
| 264 | 435 319,72 | 2 200 039,12 |
| 265 | 435 199,32 | 2 200 104,20 |
| 266 | 435 137,35 | 2 200 142,38 |
| 267 | 435 126,21 | 2 200 143,31 |
| 268 | 435 050,28 | 2 200 186,16 |
| 269 | 435 001,45 | 2 200 212,63 |
| 270 | 434 961,35 | 2 200 237,09 |
| 271 | 434 896,19 | 2 200 269,65 |
| 272 | 434 840,26 | 2 200 306,45 |
| 273 | 434 798,97 | 2 200 320,93 |
| 274 | 434 618,77 | 2 200 420,95 |
| 275 | 434 402,96 | 2 200 537,69 |
| 276 | 434 361,91 | 2 200 562,99 |
| 277 | 434 178,74 | 2 200 654,23 |
| 278 | 434 142,90 | 2 200 676,50 |
| 279 | 434 110,79 | 2 200 686,11 |
| 280 | 434 067,10 | 2 200 710,85 |
| 281 | 433 935,76 | 2 200 786,28 |
| 282 | 433 820,86 | 2 200 846,23 |
| 283 | 433 663,75 | 2 200 934,94 |
| 284 | 433 546,44 | 2 200 995,37 |
| 285 | 433 337,54 | 2 201 106,30 |
| 286 | 433 226,99 | 2 201 167,40 |
| 287 | 432 981,10 | 2 201 299,01 |
| 288 | 432 981,80 | 2 201 306,63 |

| Номер характерной точки границы | Координаты, м | |
|---------------------------------------|---------------|--------------|
| | X | Y |
| 289 | 432 648,26 | 2 201 485,74 |
| 290 | 432 435,91 | 2 201 600,89 |
| 291 | 432 377,86 | 2 201 635,53 |
| 292 | 432 301,88 | 2 201 598,49 |
| 293 | 432 065,10 | 2 201 726,62 |
| 294 | 432 018,65 | 2 201 746,35 |
| 295 | 432 029,91 | 2 201 752,80 |
| 296 | 432 022,70 | 2 201 759,78 |
| 297 | 431 999,38 | 2 201 759,72 |
| 298 | 431 771,45 | 2 201 888,11 |
| 299 | 431 577,61 | 2 201 997,58 |
| 300 | 431 460,04 | 2 202 061,05 |
| 301 | 431 464,07 | 2 202 068,84 |
| 302 | 431 368,38 | 2 202 120,98 |
| 303 | 431 252,19 | 2 202 180,70 |
| 304 | 431 169,24 | 2 202 232,83 |
| 305 | 431 116,22 | 2 202 262,66 |
| 306 | 431 086,17 | 2 202 285,10 |
| 307 | 431 061,33 | 2 202 311,60 |
| 308 | 431 034,57 | 2 202 326,92 |
| 309 | 431 006,14 | 2 202 339,94 |
| 310 | 431 004,27 | 2 202 342,50 |
| 311 | 430 834,98 | 2 202 432,87 |
| 312 | 430 668,49 | 2 202 521,30 |
| 313 | 430 612,63 | 2 202 550,75 |
| 314 | 430 617,70 | 2 202 558,97 |
| 315 | 430 604,15 | 2 202 564,58 |
| 316 | 430 599,72 | 2 202 560,50 |
| 317 | 430 553,81 | 2 202 582,05 |
| 318 | 430 556,45 | 2 202 586,05 |
| 319 | 430 546,63 | 2 202 595,40 |
| 320 | 430 542,88 | 2 202 591,65 |
| 321 | 430 505,95 | 2 202 607,80 |
| 322 | 430 509,50 | 2 202 616,30 |
| 323 | 430 500,02 | 2 202 620,80 |
| 324 | 430 495,93 | 2 202 613,93 |
| 325 | 430 484,84 | 2 202 620,48 |
| 326 | 430 457,65 | 2 202 631,22 |

| Номер характерной точки границы | Координаты, м | |
|---------------------------------------|---------------|--------------|
| | X | Y |
| 327 | 430 458,23 | 2 202 638,65 |
| 328 | 430 453,01 | 2 202 641,55 |
| 329 | 430 450,16 | 2 202 639,12 |
| 330 | 430 397,86 | 2 202 665,34 |
| 331 | 430 394,94 | 2 202 675,19 |
| 332 | 430 346,62 | 2 202 700,45 |
| 333 | 430 347,38 | 2 202 702,82 |
| 334 | 430 336,14 | 2 202 708,18 |
| 335 | 430 334,08 | 2 202 705,94 |
| 336 | 430 272,55 | 2 202 736,10 |
| 337 | 430 195,29 | 2 202 777,25 |
| 338 | 430 138,58 | 2 202 804,66 |
| 339 | 430 021,10 | 2 202 866,71 |
| 340 | 429 984,55 | 2 202 888,82 |
| 341 | 429 972,01 | 2 202 864,79 |
| 342 | 429 981,64 | 2 202 861,08 |
| 343 | 430 076,78 | 2 202 811,02 |
| 344 | 430 284,95 | 2 202 699,61 |
| 345 | 430 328,51 | 2 202 674,40 |
| 346 | 430 484,19 | 2 202 593,33 |
| 347 | 430 591,78 | 2 202 533,11 |
| 348 | 430 598,09 | 2 202 521,04 |
| 349 | 430 608,10 | 2 202 518,07 |
| 350 | 430 610,04 | 2 202 527,16 |
| 351 | 430 911,96 | 2 202 366,46 |
| 352 | 430 975,13 | 2 202 331,46 |
| 353 | 431 041,93 | 2 202 279,62 |
| 354 | 431 067,15 | 2 202 256,23 |
| 355 | 431 176,57 | 2 202 186,60 |
| 356 | 431 309,80 | 2 202 115,76 |
| 357 | 431 420,10 | 2 202 054,67 |
| 358 | 431 419,79 | 2 202 049,00 |
| 359 | 431 450,64 | 2 202 036,45 |
| 360 | 431 494,19 | 2 202 013,46 |
| 361 | 431 781,41 | 2 201 849,72 |
| 362 | 432 016,56 | 2 201 715,04 |
| 363 | 432 298,66 | 2 201 562,56 |
| 364 | 432 375,63 | 2 201 594,36 |

| Номер характерной точки границы | Координаты, м | |
|---------------------------------------|---------------|--------------|
| | X | Y |
| 365 | 432 445,91 | 2 201 555,45 |
| 366 | 432 902,52 | 2 201 307,22 |
| 367 | 433 341,15 | 2 201 075,87 |
| 368 | 433 849,03 | 2 200 794,67 |
| 369 | 433 846,53 | 2 200 786,58 |
| 370 | 434 030,77 | 2 200 692,95 |
| 371 | 434 124,46 | 2 200 646,68 |
| 372 | 434 129,37 | 2 200 649,20 |
| 373 | 434 565,48 | 2 200 413,21 |
| 374 | 434 731,46 | 2 200 324,05 |
| 375 | 435 086,12 | 2 200 132,23 |
| 376 | 435 249,34 | 2 200 043,72 |
| 377 | 435 713,68 | 2 199 792,91 |
| 378 | 436 007,62 | 2 199 635,10 |
| 379 | 436 492,22 | 2 199 373,96 |
| 380 | 436 719,27 | 2 199 252,40 |
| 381 | 437 275,05 | 2 198 951,28 |
| 382 | 437 620,99 | 2 198 765,76 |
| 383 | 437 869,47 | 2 198 631,43 |
| 384 | 438 159,97 | 2 198 473,85 |
| 385 | 438 844,65 | 2 198 105,36 |
| 386 | 439 372,05 | 2 197 821,24 |
| 387 | 439 577,75 | 2 197 713,78 |
| 388 | 439 708,18 | 2 197 645,31 |
| 389 | 439 712,37 | 2 197 640,63 |
| 390 | 439 970,75 | 2 197 502,93 |
| 391 | 440 056,17 | 2 197 458,40 |
| 392 | 440 141,53 | 2 197 412,26 |
| 393 | 440 319,39 | 2 197 316,50 |
| 394 | 440 634,82 | 2 197 146,14 |
| 395 | 440 858,04 | 2 197 029,03 |
| 396 | 441 233,54 | 2 196 826,45 |
| 397 | 441 725,50 | 2 196 562,83 |
| 398 | 442 064,31 | 2 196 381,21 |
| 399 | 442 230,35 | 2 196 291,44 |
| 400 | 442 366,38 | 2 196 217,44 |
| 401 | 442 456,40 | 2 196 169,11 |
| 402 | 442 800,19 | 2 195 983,45 |

| Номер характерной точки границы | Координаты, м | |
|---------------------------------------|---------------|--------------|
| | X | Y |
| 403 | 442 995,81 | 2 195 878,28 |
| 404 | 443 087,03 | 2 195 830,40 |
| 405 | 443 162,58 | 2 195 790,65 |
| 406 | 443 269,45 | 2 195 733,21 |
| 407 | 443 323,70 | 2 195 703,93 |
| 408 | 443 413,40 | 2 195 656,34 |
| 409 | 443 471,65 | 2 195 621,85 |
| 410 | 443 542,70 | 2 195 585,14 |
| 411 | 443 615,82 | 2 195 546,31 |
| 412 | 443 685,98 | 2 195 508,82 |
| 413 | 443 736,16 | 2 195 484,90 |
| 414 | 443 794,90 | 2 195 450,22 |
| 415 | 443 842,25 | 2 195 425,72 |
| 416 | 443 906,34 | 2 195 392,33 |
| 417 | 444 040,24 | 2 195 321,91 |
| 418 | 444 098,95 | 2 195 291,13 |
| 419 | 444 259,85 | 2 195 203,85 |
| 420 | 444 525,76 | 2 195 062,21 |
| 421 | 444 726,63 | 2 194 953,47 |
| 422 | 444 807,33 | 2 194 909,33 |
| 423 | 444 835,23 | 2 194 891,49 |
| 424 | 444 945,98 | 2 194 830,43 |
| 425 | 445 056,06 | 2 194 776,66 |
| 426 | 445 080,99 | 2 194 759,78 |
| 427 | 445 098,16 | 2 194 741,52 |
| 428 | 445 105,34 | 2 194 749,15 |
| 429 | 445 128,84 | 2 194 736,54 |
| 430 | 445 134,34 | 2 194 731,08 |
| 431 | 445 215,92 | 2 194 687,22 |
| 432 | 445 234,18 | 2 194 671,11 |
| 433 | 445 244,49 | 2 194 665,42 |
| 434 | 445 273,70 | 2 194 658,90 |
| 435 | 445 330,42 | 2 194 630,59 |
| 436 | 445 445,15 | 2 194 569,15 |
| 437 | 445 692,46 | 2 194 437,57 |
| 438 | 445 814,05 | 2 194 369,08 |
| 439 | 445 818,16 | 2 194 345,00 |
| 440 | 445 825,70 | 2 194 343,31 |

| Номер характерной точки границы | Координаты, м | |
|---------------------------------------|---------------|--------------|
| | X | Y |
| 441 | 445 823,55 | 2 194 364,98 |
| 442 | 446 067,10 | 2 194 232,41 |
| 443 | 446 066,62 | 2 194 225,38 |
| 444 | 446 133,27 | 2 194 195,81 |
| 445 | 446 153,18 | 2 194 185,03 |
| 446 | 446 255,51 | 2 194 130,22 |
| 447 | 446 481,22 | 2 194 010,63 |
| 448 | 446 591,31 | 2 193 951,43 |
| 449 | 446 603,29 | 2 193 939,12 |
| 450 | 446 702,24 | 2 193 880,04 |
| 451 | 447 087,95 | 2 193 677,53 |
| 452 | 447 157,99 | 2 193 633,59 |
| 453 | 447 492,52 | 2 193 456,06 |
| 454 | 447 663,54 | 2 193 364,99 |
| 455 | 447 925,60 | 2 193 227,76 |
| 456 | 448 017,16 | 2 193 171,79 |
| 457 | 448 136,26 | 2 193 110,68 |
| 458 | 448 349,42 | 2 192 996,91 |
| 459 | 448 803,01 | 2 192 758,22 |
| 460 | 449 324,45 | 2 192 477,45 |
| 461 | 449 383,74 | 2 192 440,29 |
| 462 | 449 429,97 | 2 192 420,48 |
| 463 | 449 462,05 | 2 192 410,11 |
| 464 | 449 482,61 | 2 192 400,22 |
| 465 | 449 705,79 | 2 192 276,59 |
| 466 | 450 103,68 | 2 192 063,31 |
| 467 | 450 316,39 | 2 191 950,54 |
| 468 | 450 655,69 | 2 191 769,34 |
| 469 | 451 030,34 | 2 191 569,07 |
| 470 | 451 424,49 | 2 191 359,12 |
| 471 | 451 717,97 | 2 191 205,47 |
| 472 | 452 073,25 | 2 191 014,65 |
| 473 | 452 243,59 | 2 190 927,27 |
| 474 | 452 339,32 | 2 190 874,27 |
| 475 | 452 616,20 | 2 190 731,32 |
| 476 | 452 852,66 | 2 190 602,35 |
| 477 | 453 006,77 | 2 190 521,05 |
| 478 | 453 157,39 | 2 190 448,65 |

| Номер характерной точки границы | Координаты, м | |
|---------------------------------------|---------------|--------------|
| | X | Y |
| 479 | 453 500,93 | 2 190 261,14 |
| 480 | 453 761,78 | 2 190 121,78 |
| 481 | 453 875,62 | 2 190 055,33 |
| 482 | 453 936,07 | 2 190 022,10 |
| 483 | 453 952,69 | 2 190 016,26 |
| 484 | 453 989,40 | 2 189 994,18 |
| 485 | 454 429,99 | 2 189 743,26 |
| 486 | 454 687,77 | 2 189 615,20 |
| 487 | 454 898,31 | 2 189 502,54 |
| 488 | 454 896,57 | 2 189 494,29 |
| 489 | 454 912,41 | 2 189 485,59 |
| 490 | 454 922,08 | 2 189 489,27 |
| 491 | 455 084,98 | 2 189 400,82 |
| 492 | 455 308,36 | 2 189 262,43 |
| 493 | 455 479,45 | 2 189 156,48 |
| 494 | 455 717,59 | 2 189 013,47 |
| 495 | 455 829,49 | 2 188 947,69 |
| 496 | 455 865,71 | 2 188 925,12 |
| 497 | 455 954,45 | 2 188 875,03 |
| 498 | 456 007,75 | 2 188 840,32 |
| 499 | 456 099,03 | 2 188 788,84 |
| 500 | 456 171,32 | 2 188 744,22 |
| 501 | 456 203,53 | 2 188 724,64 |
| 502 | 456 303,39 | 2 188 670,85 |
| 503 | 456 338,84 | 2 188 654,55 |
| 504 | 456 350,43 | 2 188 652,74 |
| 505 | 456 450,98 | 2 188 621,70 |
| 506 | 456 507,15 | 2 188 604,08 |
| 507 | 456 610,84 | 2 188 574,60 |
| 508 | 456 634,83 | 2 188 567,96 |
| 509 | 456 646,68 | 2 188 561,74 |
| 510 | 456 658,87 | 2 188 559,62 |
| 511 | 456 673,34 | 2 188 555,67 |
| 512 | 456 696,60 | 2 188 556,44 |
| 513 | 456 727,06 | 2 188 569,56 |
| 514 | 456 809,48 | 2 188 598,18 |
| 515 | 456 868,83 | 2 188 621,48 |
| 516 | 456 945,82 | 2 188 650,28 |

| Номер характерной точки границы | Координаты, м | |
|---------------------------------------|---------------|--------------|
| | X | Y |
| 517 | 457 028,30 | 2 188 680,05 |
| 518 | 457 112,33 | 2 188 716,27 |
| 519 | 457 134,62 | 2 188 713,98 |
| 520 | 457 155,82 | 2 188 730,99 |
| 521 | 457 184,07 | 2 188 739,33 |
| 522 | 457 233,62 | 2 188 740,83 |
| 523 | 457 249,77 | 2 188 732,82 |
| 524 | 457 347,23 | 2 188 664,07 |
| 525 | 457 507,25 | 2 188 546,03 |
| 526 | 457 545,27 | 2 188 520,27 |
| 527 | 457 631,55 | 2 188 458,41 |
| 528 | 457 684,25 | 2 188 418,61 |
| 529 | 457 682,65 | 2 188 409,72 |
| 530 | 457 733,04 | 2 188 375,58 |
| 531 | 457 737,63 | 2 188 357,69 |
| 532 | 457 744,19 | 2 188 334,40 |
| 533 | 457 765,52 | 2 188 335,34 |
| 534 | 457 776,81 | 2 188 345,68 |
| 535 | 457 777,75 | 2 188 366,06 |
| 536 | 457 777,59 | 2 188 372,26 |
| 537 | 457 748,42 | 2 188 395,81 |
| 538 | 457 744,73 | 2 188 407,46 |
| 539 | 457 705,97 | 2 188 430,84 |
| 540 | 457 689,68 | 2 188 445,62 |
| 541 | 457 688,80 | 2 188 450,01 |
| 542 | 457 674,76 | 2 188 457,83 |
| 543 | 457 649,17 | 2 188 474,31 |

| Номер характерной точки границы | Координаты, м | |
|---------------------------------------|---------------|--------------|
| | X | Y |
| 544 | 457 587,96 | 2 188 516,64 |
| 545 | 457 520,96 | 2 188 565,24 |
| 546 | 457 479,08 | 2 188 600,59 |
| 547 | 457 432,34 | 2 188 632,99 |
| 548 | 457 357,64 | 2 188 686,53 |
| 549 | 457 334,59 | 2 188 700,94 |
| 550 | 457 284,68 | 2 188 735,04 |
| 551 | 457 253,27 | 2 188 758,05 |
| 552 | 457 232,75 | 2 188 772,87 |
| 553 | 457 221,34 | 2 188 781,42 |
| 554 | 457 203,14 | 2 188 785,01 |
| 555 | 457 202,69 | 2 188 774,85 |
| 556 | 457 170,91 | 2 188 761,14 |
| 557 | 457 155,27 | 2 188 755,69 |
| 558 | 457 126,28 | 2 188 750,29 |
| 559 | 457 094,08 | 2 188 739,89 |
| 560 | 457 056,54 | 2 188 728,03 |
| 561 | 457 045,90 | 2 188 719,59 |
| 562 | 456 997,05 | 2 188 698,02 |
| 563 | 456 921,74 | 2 188 666,75 |
| 564 | 456 877,33 | 2 188 649,29 |
| 565 | 456 748,36 | 2 188 600,88 |
| 566 | 456 723,23 | 2 188 590,97 |
| 1 | 456 704,85 | 2 188 583,91 |