



**Министерство  
экологии и природных ресурсов  
Нижегородской области**

Включен в Реестр  
нормативных актов органов  
исполнительной власти  
Нижегородской области  
10 ИЮН 2021

№ в реестре

4340-19-19-192/21П/од

## П Р И К А З

21.04.2021

№ 319-192/21П/од

г. Нижний Новгород

**Об установлении местоположения береговой  
линии (границы водного объекта),  
водоохранной зоны и прибрежной защитной  
полосы озера Ключик на территории  
Павловского муниципального округа  
Нижегородской области**

В соответствии со статьями 5, 26 и 65 Водного Кодекса Российской Федерации, частями 13 и 14 статьи 105, частями 6 и 7 статьи 106 Земельного Кодекса Российской Федерации, Федеральным законом «О государственной регистрации недвижимости» от 13 июля 2015 г. № 218-ФЗ, Правилами установления границ водоохранных зон и границ прибрежных защитных полос водных объектов, утверждёнными постановлением Правительства Российской Федерации от 10 января 2009 г. № 17, Правилами определения местоположения береговой линии (границы водного объекта), случаев и периодичности ее определения, утверждёнными постановлением Правительства Российской Федерации от 29 апреля 2016 г. № 377, Положением о министерстве экологии и природных ресурсов Нижегородской области, утвержденным постановлением Правительства Нижегородской области от 31 декабря 2010 г. № 965, пунктом 22 Правил предоставления документов, направляемых или предоставляемых в соответствии с частями 1, 3 - 13, 15, 15.1, 15.2 статьи 32 Федерального закона «О государственной регистрации недвижимости» в федеральный орган исполнительной власти (его территориальные органы), уполномоченный Правительством Российской Федерации на осуществление государственного кадастрового учета, государственной регистрации прав, ведение Единого государственного реестра недвижимости и предоставление сведений, содержащихся в Едином государственном реестре недвижимости», утверждённых постановлением Правительства Российской Федерации от 31 декабря 2015 г. № 1532, Требованиями к описанию местоположения

береговой линии (границы водного объекта), утверждёнными приказом Минэкономразвития России от 23 марта 2016 г. № 164 п р и к а з ы в а ю:

1. Установить местоположение береговой линии (границы водного объекта), границы водоохранной зоны и границы прибрежной защитной полосы водного объекта озера Ключик на территории Павловского муниципального округа Нижегородской области в соответствии с координатами характерных точек береговой линии (границы водного объекта), границ водоохранной зоны и прибрежной защитной полосы озера Ключик на территории Павловского муниципального округа Нижегородской области согласно приложению 1 к настоящему приказу.

2. Утвердить текстовое описание границ водоохранной зоны и прибрежной защитной полосы, местоположения береговой линии (границы водного объекта) озера Ключик на территории Павловского муниципального округа Нижегородской области и графическое описание местоположения водоохранной зоны и прибрежной защитной полосы, местоположения береговой линии (границы водного объекта) озера Ключик на территории Павловского муниципального округа Нижегородской области согласно приложениям 2 и 3 к настоящему приказу соответственно.

3. Ограничения хозяйственной и иной деятельности в границах водоохранных зон и прибрежных защитных полос установлены статьей 65 Водного кодекса Российской Федерации.

4. Отделу водопользования, гидротехнических сооружений направить:

4.1. В Федеральное агентство водных ресурсов для внесения в государственный водный реестр в соответствии с Положением о ведении государственного водного реестра, утвержденным постановлением Правительства Российской Федерации от 28 апреля 2007 г. № 253 «О порядке ведения государственного водного реестра»:

- результаты работ по установлению местоположения береговой линии (границы водного объекта) озера Ключик на территории Павловского муниципального округа Нижегородской области (в соответствии с пунктом 12 Правил определения местоположения береговой линии (границы водного объекта), случаев и периодичности ее определения, утвержденных постановлением Правительства Российской Федерации от 29 апреля 2016 г. № 377),

- сведения о границе водоохранной зоны и границе прибрежной защитной полосы водного объекта озера Ключик на территории Павловского муниципального округа Нижегородской области (в соответствии с пунктом 5 Правил установления границ водоохранных зон и границ прибрежных защитных

полос водных объектов, утверждённых постановлением Правительства Российской Федерации от 10 января 2009 г. № 17).

4.2. В орган местного самоуправления муниципального, городского округа, поселения, применительно к территориям которых устанавливаются граница водоохранной зоны и прибрежной защитной полосы, сведения о границе водоохранной зоны и границе прибрежной защитной полосы водного объекта озера Ключик на территории Павловского муниципального округа Нижегородской области (в том числе с использованием единой системы межведомственного электронного взаимодействия и подключаемых к ней региональных систем межведомственного электронного взаимодействия) (в соответствии с пунктом 5 Правил установления границ водоохранных зон и границ прибрежных защитных полос водных объектов, утверждённых постановлением Правительства Российской Федерации от 10 января 2009 г. № 17).

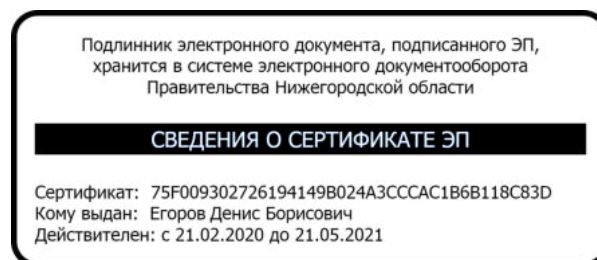
4.3. В Федеральную службу государственной регистрации, кадастра и картографии (ее территориальные органы) для внесения в Единый государственный реестр недвижимости сведения о границе водоохранной зоны и границе прибрежной защитной полосы водного объекта озера Ключик на территории Павловского муниципального округа Нижегородской области (в соответствии с пунктом 5 Правил установления границ водоохранных зон и границ прибрежных защитных полос водных объектов, утверждённых постановлением Правительства Российской Федерации от 10 января 2009 г. № 17).

5. Управлению финансового и правового обеспечения разместить настоящий приказ на официальном сайте министерства экологии и природных ресурсов Нижегородской области.

6. Приказ «Об установлении местоположения береговой линии (границы водного объекта), водоохранной зоны и прибрежной защитной полосы озера Ключик на территории Павловского муниципального района Нижегородской области» от 21 мая 2020 г. №319-229/20П/од признать утратившим силу.

7. Контроль за исполнением настоящего приказа оставляю за собой.

Министр



Д.Б. Егоров

ПРИЛОЖЕНИЕ 1  
к приказу министерства экологии и  
природных ресурсов Нижегородской  
области  
от « 21 » апреля 2021 г. № 319-192/21П/од

**Координаты характерных точек  
береговой линии (границы водного объекта), границы водоохранной зоны  
и прибрежной защитной полосы озера Ключик на территории Павловского  
муниципального округа Нижегородской области**

Береговая линия озера Ключик на территории Павловского муниципального района  
Нижегородской области (контур 178)  
Система координат – МСК 52

Номер и координаты характерных точек береговой линии (границы водного объекта)		
№ точки на картографическом материале	X, м	Y, м
1	491925.07	2173618.75
2	491924.27	2173630.21
3	491926.14	2173646.50
4	491926.14	2173655.28
5	491933.14	2173676.44
6	491939.15	2173698.64
7	491939.15	2173717.74
8	491924.14	2173739.93
9	491886.59	2173769.36
10	491859.56	2173798.78
11	491850.05	2173822.52
12	491852.06	2173858.66
13	491859.56	2173882.40
14	491856.06	2173907.69
15	491856.05	2173920.59
16	491862.56	2173950.02
17	491862.56	2173984.09
18	491868.07	2174014.02
19	491877.08	2174043.45
20	491876.08	2174066.16
21	491866.07	2174102.81
22	491868.07	2174115.71
23	491875.58	2174126.55
24	491885.59	2174133.27
25	491903.61	2174155.98
26	491931.64	2174197.79
27	491942.65	2174228.76
28	491937.14	2174263.34
29	491930.13	2174274.18
30	491914.62	2174280.89
31	491901.60	2174282.96
32	491896.10	2174295.86

33	491860.06	2174292.25
34	491851.70	2174289.61
35	491835.53	2174284.51
36	491817.01	2174266.44
37	491809.88	2174253.27
38	491804.88	2174253.14
39	491797.53	2174252.95
40	491790.47	2174261.55
41	491778.80	2174264.93
42	491758.54	2174264.61
43	491745.95	2174265.84
44	491725.99	2174260.00
45	491725.74	2174259.78
46	491696.52	2174233.91
47	491676.87	2174208.12
48	491657.30	2174163.22
49	491654.84	2174154.78
50	491649.31	2174128.84
51	491652.54	2174119.63
52	491658.06	2174112.41
53	491669.27	2174104.58
54	491682.01	2174098.29
55	491699.36	2174086.62
56	491710.72	2174074.35
57	491715.18	2174066.98
58	491723.31	2174060.84
59	491729.30	2174054.24
60	491732.84	2174018.47
61	491732.99	2173987.77
62	491731.30	2173970.73
63	491727.62	2173961.52
64	491725.62	2173947.09
65	491731.15	2173930.51
66	491727.92	2173924.83
67	491726.39	2173916.08
68	491730.07	2173908.41
69	491736.37	2173898.89
70	491739.28	2173889.53
71	491739.13	2173884.61
72	491733.60	2173874.94
73	491734.68	2173854.22
74	491741.74	2173828.74
75	491776.43	2173787.60
76	491790.25	2173776.86
77	491810.53	2173770.41
78	491816.48	2173766.36
79	491817.59	2173756.00
80	491812.20	2173746.77
81	491805.76	2173738.79
82	491799.62	2173736.94
83	491793.17	2173738.48

84	491783.65	2173743.39
85	491774.90	2173750.30
86	491749.73	2173767.18
87	491748.99	2173767.08
88	491740.98	2173765.96
89	491733.39	2173759.94
90	491717.35	2173753.33
91	491708.53	2173748.71
92	491706.13	2173739.70
93	491678.26	2173724.66
94	491672.84	2173714.84
95	491650.99	2173695.19
96	491649.19	2173686.97
97	491652.59	2173676.34
98	491660.81	2173666.72
99	491660.81	2173659.10
100	491654.80	2173649.28
101	491652.19	2173638.45
102	491659.81	2173632.23
103	491666.03	2173632.84
104	491673.05	2173636.24
105	491680.86	2173634.44
106	491685.28	2173629.43
107	491693.50	2173626.42
108	491701.32	2173629.23
109	491707.13	2173638.05
110	491715.35	2173644.06
111	491723.97	2173648.47
112	491737.27	2173648.55
113	491747.06	2173643.51
114	491755.76	2173643.03
115	491762.04	2173640.36
116	491769.89	2173636.99
117	491777.89	2173634.61
118	491784.42	2173630.76
119	491790.35	2173626.02
120	491801.02	2173620.97
121	491810.76	2173604.13
122	491812.06	2173599.63
123	491811.11	2173592.87
124	491815.62	2173586.24
125	491818.82	2173583.75
126	491820.00	2173580.67
127	491817.99	2173577.23
128	491813.84	2173575.10
129	491811.23	2173576.16
130	491808.51	2173576.04
131	491807.09	2173574.15
132	491808.51	2173565.14
133	491807.32	2173562.18
134	491804.71	2173560.52

135	491803.65	2173555.66
136	491811.83	2173554.47
137	491817.51	2173557.08
138	491818.46	2173559.69
139	491819.41	2173571.90
140	491828.62	2173583.59
141	491836.93	2173577.88
142	491848.92	2173582.95
143	491859.38	2173592.47
144	491881.83	2173592.47
145	491895.98	2173600.40
146	491925.68	2173606.51

Водоохранная зона оз. Ключик на территории Павловского муниципального района  
Нижегородской области (контур 178)  
Система координат – МСК 52

Номер и координаты характерных точек водоохранной зоны		
№ точки на картографическом материале	X, м	Y, м
1	491854.36	2173541.82
2	491864.50	2173546.11
3	491874.62	2173552.47
4	491901.39	2173557.58
5	491910.12	2173562.47
6	491933.74	2173567.33
7	491945.68	2173571.87
8	491960.32	2173586.51
9	491965.68	2173606.51
10	491964.41	2173629.11
11	491966.14	2173648.84
12	491977.76	2173688.19
13	491980.18	2173711.64
14	491973.79	2173737.74
15	491957.27	2173762.34
16	491948.81	2173771.41
17	491913.84	2173798.83
18	491893.97	2173820.45
19	491890.48	2173829.16
20	491891.72	2173851.41
21	491897.70	2173870.35
22	491899.18	2173887.88
23	491896.06	2173910.46
24	491896.05	2173916.23
25	491901.62	2173941.38
26	491902.56	2173950.02
27	491902.56	2173980.44
28	491906.99	2174004.51
29	491915.33	2174031.74
30	491917.04	2174045.21
31	491916.04	2174067.92
32	491914.67	2174076.70

33	491908.21	2174100.36
34	491916.92	2174108.41
35	491934.94	2174131.12
36	491936.83	2174133.71
37	491964.86	2174175.52
38	491969.33	2174184.39
39	491980.34	2174215.36
40	491982.15	2174235.05
41	491976.64	2174269.63
42	491971.78	2174283.34
43	491963.72	2174295.90
44	491946.01	2174310.89
45	491930.50	2174317.60
46	491924.91	2174319.23
47	491896.10	2174335.86
48	491892.11	2174335.66
49	491856.07	2174332.05
50	491848.01	2174330.39
51	491839.66	2174327.76
52	491823.50	2174322.66
53	491807.60	2174313.14
54	491795.82	2174301.65
55	491789.93	2174303.35
56	491778.80	2174304.93
57	491760.17	2174304.64
58	491749.84	2174305.65
59	491745.95	2174305.84
60	491734.72	2174304.23
61	491714.76	2174298.39
62	491699.56	2174290.03
63	491670.00	2174263.86
64	491664.70	2174258.15
65	491645.05	2174232.36
66	491642.23	2174228.12
67	491640.20	2174224.10
68	491620.63	2174179.20
69	491618.90	2174174.41
70	491616.44	2174165.97
71	491610.19	2174137.18
72	491611.56	2174115.60
73	491614.79	2174106.39
74	491617.90	2174099.63
75	491620.76	2174095.34
76	491626.28	2174088.12
77	491635.15	2174079.62
78	491646.36	2174071.79
79	491651.56	2174068.71
80	491661.90	2174063.61
81	491673.17	2174056.03
82	491678.60	2174050.16
83	491680.96	2174046.27

84	491690.99	2174035.15
85	491692.85	2174016.40
86	491692.98	2173989.65
87	491692.05	2173980.31
88	491690.48	2173976.36
89	491688.00	2173967.01
90	491686.00	2173952.58
91	491687.67	2173934.43
92	491686.99	2173922.97
93	491690.33	2173898.78
94	491694.01	2173891.11
95	491695.43	2173888.41
96	491693.65	2173872.86
97	491694.73	2173852.14
98	491696.13	2173843.54
99	491703.19	2173818.06
100	491707.10	2173808.74
101	491711.16	2173802.95
102	491716.01	2173797.21
103	491712.94	2173794.78
104	491702.11	2173790.31
105	491698.79	2173788.76
106	491689.97	2173784.14
107	491673.89	2173768.71
108	491659.26	2173759.86
109	491643.62	2173744.66
110	491641.08	2173740.07
111	491624.24	2173724.93
112	491616.35	2173715.19
113	491611.92	2173703.75
114	491609.19	2173686.97
115	491616.39	2173659.85
116	491613.37	2173649.51
117	491612.19	2173638.45
118	491617.55	2173618.45
119	491627.70	2173606.73
120	491639.81	2173597.59
121	491659.81	2173592.23
122	491669.20	2173592.96
123	491679.75	2173588.86
124	491693.50	2173586.42
125	491707.03	2173588.78
126	491721.32	2173594.59
127	491733.99	2173606.53
128	491748.23	2173603.40
129	491761.74	2173597.68
130	491771.54	2173590.76
131	491765.63	2173569.04
132	491763.65	2173555.66
133	491769.01	2173535.66
134	491783.65	2173521.02

135	491797.89	2173516.08
136	491806.07	2173514.89
137	491811.83	2173514.47
138	491828.53	2173518.12
139	491834.21	2173520.73
140	491852.15	2173537.08
1	491854.36	2173541.82

Прибрежная защитная полоса оз. Ключик на территории Павловского муниципального района Нижегородской области (контур 178)  
Система координат – МСК 52

Номер и координаты характерных точек прибрежной защитной полосы		
№ точки на картографическом материале	X, м	Y, м
1	491854.36	2173541.82
2	491864.50	2173546.11
3	491874.62	2173552.47
4	491901.39	2173557.58
5	491910.12	2173562.47
6	491933.74	2173567.33
7	491945.68	2173571.87
8	491960.32	2173586.51
9	491965.68	2173606.51
10	491964.41	2173629.11
11	491966.14	2173648.84
12	491977.76	2173688.19
13	491980.18	2173711.64
14	491973.79	2173737.74
15	491957.27	2173762.34
16	491948.81	2173771.41
17	491913.84	2173798.83
18	491893.97	2173820.45
19	491890.48	2173829.16
20	491891.72	2173851.41
21	491897.70	2173870.35
22	491899.18	2173887.88
23	491896.06	2173910.46
24	491896.05	2173916.23
25	491901.62	2173941.38
26	491902.56	2173950.02
27	491902.56	2173980.44
28	491906.99	2174004.51
29	491915.33	2174031.74
30	491917.04	2174045.21
31	491916.04	2174067.92
32	491914.67	2174076.70
33	491908.21	2174100.36
34	491916.92	2174108.41
35	491934.94	2174131.12
36	491936.83	2174133.71

37	491964.86	2174175.52
38	491969.33	2174184.39
39	491980.34	2174215.36
40	491982.15	2174235.05
41	491976.64	2174269.63
42	491971.78	2174283.34
43	491963.72	2174295.90
44	491946.01	2174310.89
45	491930.50	2174317.60
46	491924.91	2174319.23
47	491896.10	2174335.86
48	491892.11	2174335.66
49	491856.07	2174332.05
50	491848.01	2174330.39
51	491839.66	2174327.76
52	491823.50	2174322.66
53	491807.60	2174313.14
54	491795.82	2174301.65
55	491789.93	2174303.35
56	491778.80	2174304.93
57	491760.17	2174304.64
58	491749.84	2174305.65
59	491745.95	2174305.84
60	491734.72	2174304.23
61	491714.76	2174298.39
62	491699.56	2174290.03
63	491670.00	2174263.86
64	491664.70	2174258.15
65	491645.05	2174232.36
66	491642.23	2174228.12
67	491640.20	2174224.10
68	491620.63	2174179.20
69	491618.90	2174174.41
70	491616.44	2174165.97
71	491610.19	2174137.18
72	491611.56	2174115.60
73	491614.79	2174106.39
74	491617.90	2174099.63
75	491620.76	2174095.34
76	491626.28	2174088.12
77	491635.15	2174079.62
78	491646.36	2174071.79
79	491651.56	2174068.71
80	491661.90	2174063.61
81	491673.17	2174056.03
82	491678.60	2174050.16
83	491680.96	2174046.27
84	491690.99	2174035.15
85	491692.85	2174016.40
86	491692.98	2173989.65
87	491692.05	2173980.31

88	491690.48	2173976.36
89	491688.00	2173967.01
90	491686.00	2173952.58
91	491687.67	2173934.43
92	491686.99	2173922.97
93	491690.33	2173898.78
94	491694.01	2173891.11
95	491695.43	2173888.41
96	491693.65	2173872.86
97	491694.73	2173852.14
98	491696.13	2173843.54
99	491703.19	2173818.06
100	491707.10	2173808.74
101	491711.16	2173802.95
102	491716.01	2173797.21
103	491712.94	2173794.78
104	491702.11	2173790.31
105	491698.79	2173788.76
106	491689.97	2173784.14
107	491673.89	2173768.71
108	491659.26	2173759.86
109	491643.62	2173744.66
110	491641.08	2173740.07
111	491624.24	2173724.93
112	491616.35	2173715.19
113	491611.92	2173703.75
114	491609.19	2173686.97
115	491616.39	2173659.85
116	491613.37	2173649.51
117	491612.19	2173638.45
118	491617.55	2173618.45
119	491627.70	2173606.73
120	491639.81	2173597.59
121	491659.81	2173592.23
122	491669.20	2173592.96
123	491679.75	2173588.86
124	491693.50	2173586.42
125	491707.03	2173588.78
126	491721.32	2173594.59
127	491733.99	2173606.53
128	491748.23	2173603.40
129	491761.74	2173597.68
130	491771.54	2173590.76
131	491765.63	2173569.04
132	491763.65	2173555.66
133	491769.01	2173535.66
134	491783.65	2173521.02
135	491797.89	2173516.08
136	491806.07	2173514.89
137	491811.83	2173514.47
138	491828.53	2173518.12

139	491834.21	2173520.73
140	491852.15	2173537.08
1	491854.36	2173541.82

ПРИЛОЖЕНИЕ 2  
к приказу министерства экологии и  
природных ресурсов Нижегородской  
области  
от « 21 » апреля 2021 г. № 319-192/21П/од

**Текстовое описание границ  
водоохранной зоны и прибрежной защитной полосы, местоположения  
береговой линии (границы водного объекта) озера Ключик на территории  
Павловского муниципального округа Нижегородской области**

Границы водоохранной зоны и прибрежной защитной полосы, местоположения береговой линии (границы водного объекта) – озеро Ключик

1) местоположение береговой линии (границы водного объекта) определено на схемах № 1, 2 следующими поворотными точками:

Контур	Часть	Поворотные точки местоположения береговой линии (границы водного объекта)	
		начало участка	конец участка
178	-	1	7

Протяженность береговой линии составляет: 2,25 км.

2) граница водоохранной зоны на схеме № 1 представлена контуром 178 и определена следующими поворотными точками:

Контур	Часть	Поворотные точки местоположения водоохранной зоны	
		начало участка	конец участка
178	-	1	4

Ширина водоохранной зоны составляет 50 метров.

Площадь водоохранной зоны составляет: 0,21 га.

3) граница прибрежной защитной полосы на схеме № 2 представлена контуром 193 и определена следующими поворотными точками:

Контур	Часть	Поворотные точки местоположения прибрежной защитной полосы	
		начало участка	конец участка
178	-	1	4

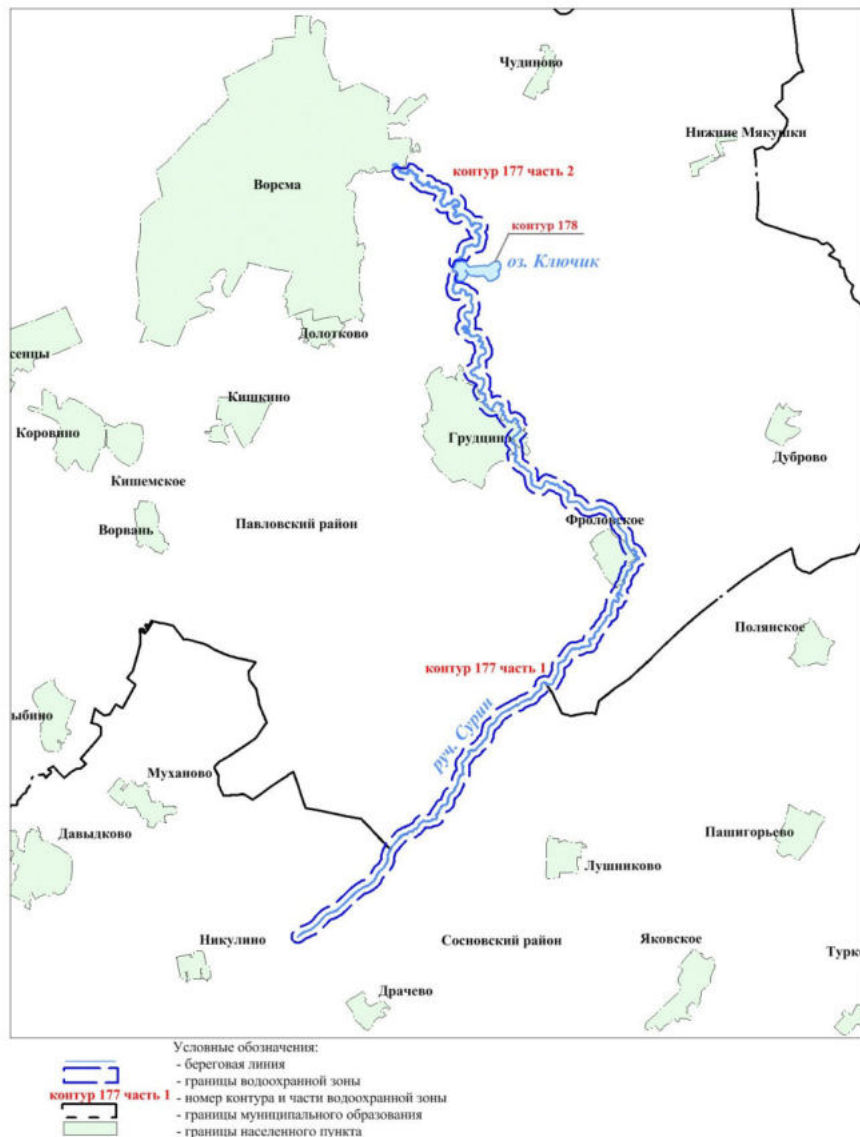
Ширина прибрежной защитной полосы составляет: 50 метров.

Площадь прибрежной защитной полосы составляет: 0,21 га.

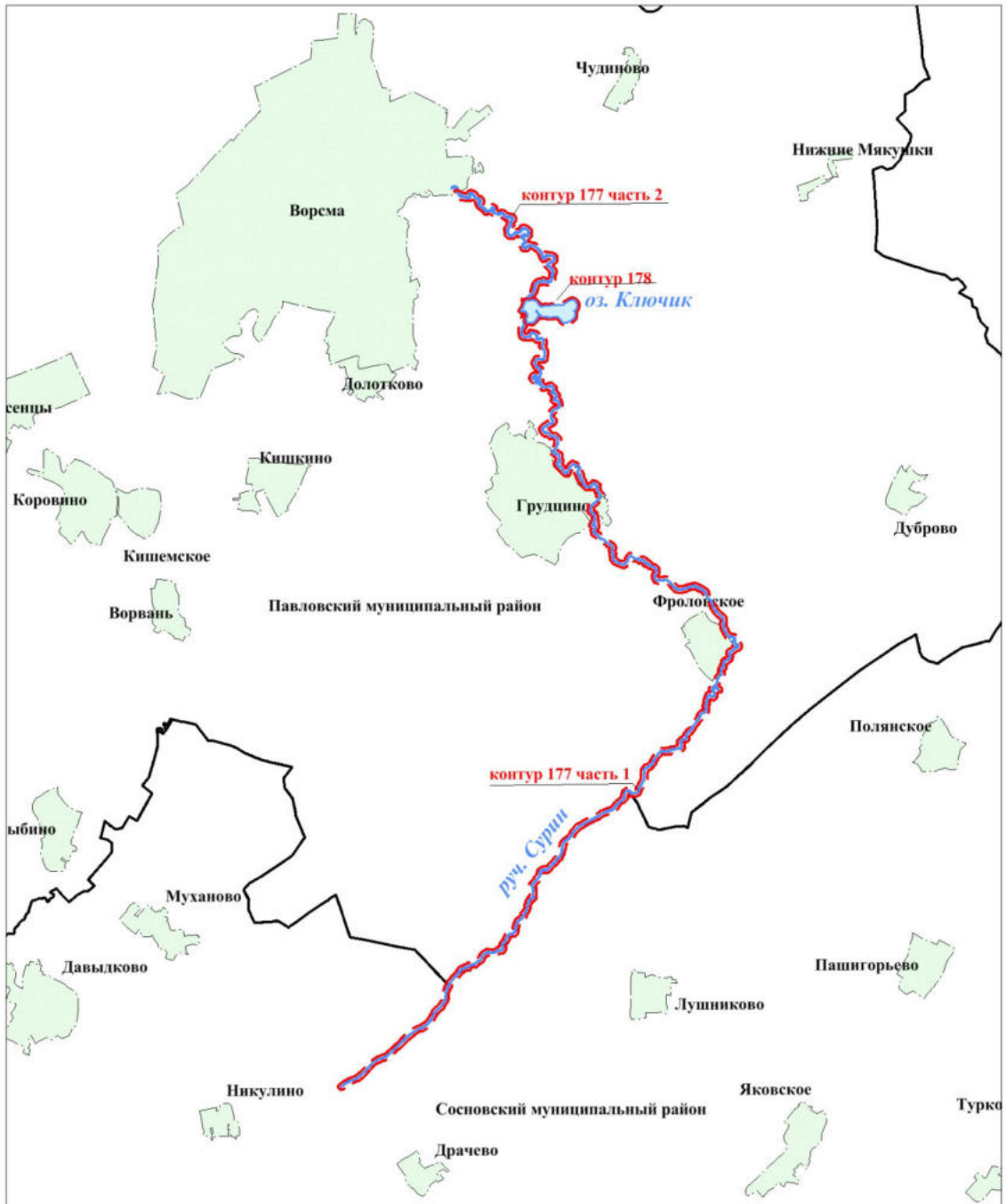
ПРИЛОЖЕНИЕ 3  
к приказу министерства экологии и  
природных ресурсов Нижегородской  
области  
от « 21 » апреля 2021 г. № 319-192/21П/од





**Графическое описание границ  
водоохранной зоны и прибрежной защитной полосы, местоположения  
береговой линии (границы водного объекта) озера Ключик на  
территории Павловского муниципального округа Нижегородской области.**

Схема № 1



## Схема № 2



- Условные обозначения:
-  - береговая линия
  -  - границы прибрежной защитной полосы
  - контур 177 часть 1** - номер контура и части прибрежной защитной полосы
  -  - границы муниципального образования
  -  - границы населенного пункта