



**Министерство  
градостроительной деятельности и развития агломераций  
Нижегородской области**

Включен в Реестр  
нормативных актов органов  
исполнительной власти  
Нижегородской области  
22 ИЮЛ 2021  
№ в реестре  
14584-330-006-01-03/31

**П Р И К А З**

2 июля 2021 г.

№ 06-01-03/31

г. Нижний Новгород

**Об утверждении документации по внесению  
изменений в документацию по планировке  
территории для строительства газопроводов  
в п. Комсомольский и ТСН "Лисьи Ямки-1"  
в Богородском районе Нижегородской  
области**

В соответствии со статьями 8<sup>2</sup>, 41 – 43, 46 Градостроительного кодекса Российской Федерации, пунктом 3 статьи 2<sup>1</sup> Закона Нижегородской области от 23 декабря 2014 г. № 197-3 «О перераспределении отдельных полномочий между органами местного самоуправления муниципальных образований Нижегородской области и органами государственной власти Нижегородской области», пунктом 3.1.10 Положения о министерстве градостроительной деятельности и развития агломераций Нижегородской области, утвержденного постановлением Правительства Нижегородской области от 16 апреля 2020 г. № 308, на основании приказа министерства градостроительной деятельности и развития агломераций Нижегородской области от 28 февраля 2020 г. № 06-01-02/12, с учетом протокола публичных слушаний от 2 июня 2021 г. и заключения о результатах публичных слушаний от 2 июня 2021 г.

**п р и к а з ы в а ю :**

1. Утвердить прилагаемую документацию по внесению изменений в документацию по планировке территории для строительства газопроводов в п. Комсомольский и ТСН "Лисьи Ямки-1" в Богородском районе Нижегородской области, утвержденную приказом департамента градостроительной деятельности

и развития агломераций Нижегородской области от 2 августа 2018 г. №06-01-03/31 (с изменениями) (далее – документация по внесению изменений).

2. Министерству градостроительной деятельности и развития агломераций Нижегородской области:

2.1. В течение четырех дней со дня утверждения направить утвержденную документацию по внесению изменений главе местного самоуправления Богородского муниципального округа Нижегородской области для опубликования в порядке, установленном для официального опубликования муниципальных правовых актов, иной официальной информации, и размещения на официальном сайте поселения в сети «Интернет».

2.2. В течение десяти рабочих дней со дня утверждения обеспечить размещение документации по внесению изменений в государственной информационной системе обеспечения градостроительной деятельности.

2.3. Разместить настоящий приказ на официальном сайте министерства градостроительной деятельности и развития агломераций Нижегородской области в информационно-телекоммуникационной сети «Интернет».

Министр

М.В.Ракова

Подлинник электронного документа, подписанного ЭП,  
хранится в системе электронного документооборота  
Правительства Нижегородской области

**СВЕДЕНИЯ О СЕРТИФИКАТЕ ЭП**









Сертификат: 372BD23E470444B86CDC1F496FBB035880891288  
Кому выдан: Ракова Марина Владимировна  
Действителен: с 21.05.2020 до 21.08.2021

УТВЕРЖДЕНА  
приказом министерства  
градостроительной деятельности  
и развития агломераций  
Нижегородской области  
от 02.07.2021 г. № 06-01-03/31

**Документация по внесению изменений в документацию по планировке территории для строительства  
газопроводов в п. Комсомольский и ТСН "Лисьи Ямки-1" в Богородском районе Нижегородской области**  
**Проект планировки территории**  
**I. Чертеж красных линий**



Условные обозначения

-  Граница территории, в отношении которой осуществляется подготовка проекта планировки
-  Граница населенной пункта
-  Граница кадастрового квартала
-  Условно-ублаженные красные линии
-  Оптимизационные красные линии
-  Проектный газопровод
-  5. Номера характеристик точек условно-ублаженных красных линий
-  1. Границы планировочных элементов планировочной структуры



*Перечень координат характерных точек устанавливаемых  
красных линий  
(система координат – ГСК-52)*

Номер квартала	Номер характерной точки	Координаты, м X	Координаты, м Y
1	1	507917,57	2209544,54
	2	507860,27	2209492,84
	3	507857,56	2209490,47
	4	507840,14	2209480,91
	5	507817,93	2209504,37
	6	507815,29	2209507,16
	7	507748,78	2209584,23
	8	507727,63	2209607,07
	9	507691,98	2209649,30
	10	507689,53	2209652,25
	11	507669,88	2209677,87
	12	507616,74	2209760,48
	13	507567,79	2209846,41
	14	507582,53	2209856,94
2	1	507837,22	2209462,18
	2	507803,99	2209497,28
	3	507677,76	2209642,95
	4	507657,63	2209669,19
	5	507635,03	2209707,03
	6	507630,43	2209714,96
	7	507604,29	2209752,08
	8	507578,75	2209802,89
	9	507557,56	2209837,72
	10	507528,26	2209834,84
	11	507546,69	2209754,96
	12	507579,77	2209689,20
	13	507626,23	2209610,28
	14	507660,50	2209553,91
	15	507725,82	2209457,54
	16	507752,11	2209428,05
	17	507767,13	2209405,32
	1	507837,22	2209462,18
3	1	507823,40	2209316,44
	2	507815,20	2209327,00

	3	507803,96	2209340,57
	4	507793,93	2209351,18
	5	507772,29	2209335,20
	6	507811,66	2209290,48
	7	507816,18	2209294,95
4	1	507575,99	2209862,05
	2	507565,71	2209854,99
	3	507559,99	2209852,73
	4	507546,98	2209851,26
	5	507506,69	2209858,37
4	6'	507500,54	2209851,67
	6	507500,07	2209847,63
	7	507497,77	2209774,71
	8	507499,79	2209713,05
	9	507526,82	2209692,54
	10	507534,65	2209659,20
	11	507559,47	2209647,92
	12	507559,23	2209624,29
	13	507558,68	2209617,63
	14	507552,84	2209586,94
	15	507550,20	2209552,65
	16	507548,70	2209508,05
	17	507547,94	2209497,34
	18	507542,95	2209462,83
	19	507532,68	2209432,38
	20	507531,09	2209423,05
	21	507533,16	2209411,95
	22	507527,28	2209370,45
	23	507523,74	2209357,16
	24	507494,80	2209368,75
	25	507482,81	2209383,08
	26	507495,91	2209456,10
	27	507514,43	2209588,29
	28	507517,39	2209627,00
	29	507506,47	2209629,22
	30	507506,01	2209623,53
	31	507502,09	2209569,64
	32	507501,48	2209566,05
	33	507483,85	2209453,46
	34	507453,34	2209288,36
	35	507451,23	2209288,81

5	1	507515,99	2209315,47
	2	507521,22	2209345,96
	3	507477,23	2209352,62
	4	507473,33	2209329,06
	5	507504,05	2209323,60
	1	507515,99	2209315,47
6	1	507598,82	2209349,22
	2	507599,96	2209479,05
	3	507597,87	2209495,39
	4	507590,16	2209514,98
	5	507591,19	2209560,68
	6	507590,29	2209584,79
	7	507563,61	2209585,26
	8	507555,88	2209489,96
	9	507549,08	2209419,84
	10	507545,05	2209321,70
	11	507542,37	2209301,79
	12	507576,63	2209280,35
	13	507586,23	2209307,18
	14	507598,48	2209329,96
	1	507598,82	2209349,22
7	1	507646,00	2209250,33
	2	507688,73	2209300,26
	3	507705,15	2209324,25
	4	507713,84	2209337,55
	5	507709,92	2209357,00
	6	507707,47	2209365,13
	7	507690,32	2209393,53
	8	507662,92	2209446,76
	9	507647,11	2209465,48
	10	507631,80	2209487,34
	11	507617,96	2209488,69
	12	507616,87	2209454,30
	13	507613,41	2209326,07
	14	507596,91	2209297,28
	15	507592,34	2209270,68
	16	507610,33	2209262,20
	1	507646,00	2209250,33
8	1	507771,84	2209204,75

	2	507777,00	2209227,24
	3	507790,10	2209266,49
	4	507760,69	2209290,41
	5	507747,38	2209300,23
	6	507717,08	2209325,77
	7	507690,31	2209285,47
	8	507656,97	2209244,96
	9	507757,05	2209212,15
	1	507771,84	2209204,75
9	1	507768,45	2209196,24
	2	507753,06	2209205,82
	3	507744,80	2209208,66
	4	507706,96	2209221,11
	5	507692,60	2209225,25
	6	507620,99	2209246,25
	7	507596,29	2209255,67
	8	507572,35	2209266,58
	9	507546,55	2209280,61
	10	507545,24	2209255,69
	11	507545,03	2209216,70
	12	507544,27	2209183,71
	13	507690,73	2209072,22
10	1	507446,94	2208875,31
	2	507464,85	2208922,85
	3	507413,26	2208953,59
	4	507409,52	2208957,79
	5	507378,66	2208962,98
	6	507360,24	2208965,03
	7	507349,20	2208962,64
	8	507293,73	2208966,66
	9	507353,90	2208930,68
	10	507371,05	2208920,55
	11	507405,40	2208900,02
	12	507424,59	2208888,67
	1	507446,94	2208875,31
11	1	507438,54	2208816,31
	2	507446,18	2208840,75
	3	507453,80	2208865,11
	4	507402,86	2208895,75
	5	507368,43	2208916,24


	6	507351,22	2208926,43
	7	507334,07	2208936,79
	8	507282,43	2208967,48
	9	507270,11	2208945,75
	10	507257,48	2208924,15
	11	507291,86	2208903,63
	12	507309,07	2208893,40
	13	507326,24	2208883,10
	14	507343,41	2208872,88
	15	507377,83	2208852,32
	1	507438,54	2208816,31
12	1	507418,25	2208764,21
	2	507435,95	2208811,99
	3	507409,74	2208827,48
	4	507392,53	2208837,80
	5	507375,34	2208848,05
	6	507340,95	2208868,56
	7	507255,44	2208919,55
	8	507242,49	2208898,12
	9	507229,68	2208876,73
	10	507264,05	2208856,09
	11	507315,59	2208825,36
	12	507349,95	2208804,80
	13	507384,36	2208784,37
	14	507401,51	2208774,14
	1	507418,25	2208764,21
13	1	507394,65	2208714,04
	2	507407,41	2208735,62
	3	507415,91	2208759,60
	4	507398,78	2208769,85
	5	507381,68	2208780,08
	6	507363,42	2208791,67
	7	507347,40	2208800,59
	8	507330,20	2208810,82
	9	507312,99	2208821,03
	10	507278,68	2208841,57
	11	507261,46	2208851,81
	12	507238,81	2208865,25
	13	507236,54	2208837,40
	14	507248,52	2208830,38
	15	507265,73	2208820,16

	16	507272,68	2208792,70
	17	507287,47	2208778,14
	18	507304,65	2208767,91
	19	507321,79	2208757,62
	20	507336,53	2208748,57
	21	507341,42	2208745,63
	22	507356,16	2208737,08
	1	507394,65	2208714,04
14	1	507366,68	2208666,54
	2	507379,41	2208688,07
	3	507392,17	2208709,66
	4	507353,58	2208732,91
	5	507336,33	2208743,10
	6	507311,79	2208757,73
	7	507284,78	2208773,95
	8	507294,56	2208751,78
	9	507306,59	2208732,22
	10	507316,50	2208709,82
	11	507328,15	2208689,95
	12	507338,21	2208683,80
	1	507366,68	2208666,54
15	1	507245,90	2208666,34
	2	507261,60	2208656,51
	3	507302,25	2208631,00
	4	507298,46	2208640,13
	5	507286,88	2208659,53
	6	507274,43	2208677,96
	7	507258,27	2208688,06
16	1	507218,65	2208618,50
	2	507233,22	2208609,30
	3	507250,25	2208598,81
	4	507267,14	2208588,17
	5	507284,10	2208577,56
	6	507297,05	2208598,96
	7	507309,91	2208620,35
	8	507292,95	2208631,00
	9	507275,98	2208641,59
	10	507259,00	2208652,18
	11	507243,42	2208661,98

17	1	507191,32	2208570,53
	2	507204,79	2208562,21
	3	507221,75	2208551,63
	4	507238,75	2208541,09
	5	507255,71	2208530,47
	6	507268,61	2208551,89
	7	507281,50	2208573,29
	8	507264,47	2208583,91
	9	507247,52	2208594,51
	10	507230,54	2208605,10
	11	507220,14	2208612,54
	12	507216,42	2208614,59
18	1	507246,91	2208516,24
	2	507253,11	2208526,16
	3	507236,11	2208536,77
	4	507219,10	2208547,34
	5	507202,14	2208557,90
	6	507188,86	2208566,22
19	1	507908,28	2209501,53
	2	507896,46	2209506,14
	3	507866,19	2209478,12
	4	507832,89	2209446,38
	5	507777,29	2209405,22
	6	507770,78	2209399,80
	7	507778,48	2209388,15
	8	507780,31	2209385,57
	9	507828,43	2209331,43
20	1	507679,77	2209040,14
	2	507661,24	2209032,33
	3	507625,80	2209018,62
	4	507595,63	2209006,38
	5	507570,94	2208996,88
	6	507546,62	2208986,99
	7	507534,67	2208982,22
21	1	507682,40	2209061,73
	2	507654,84	2209051,54
	3	507618,15	2209037,44
	4	507587,78	2209025,64
	5	507562,59	2209015,63

	6	507537,54	2209008,48
	7	507526,39	2209005,86
	8	507522,54	2209004,67
	9	507512,90	2209002,99
	10	507505,63	2209002,63
	11	507497,17	2209002,99
	12	507485,84	2209004,52
	13	507474,28	2209007,64

## II. Чертеж границ зон планируемого размещения линейного объекта



### III. Положение о размещении линейного объекта

Наименование линейного объекта: «Межпоселковый газопровод до п.Комсомольский. Распределительные газопроводы ТСН "Лисьи Ямки-1". Газопроводы вводы в п. Комсомольский и ТСН "Лисьи Ямки-1" Богородского района Нижегородской области».

Основные характеристики:

- категория: I и II категория;
- давление: газопровод высокого давления I категории (св. 0,6 до 1,2 МПа включительно), газопровод высокого давления II категории (св. 0,3 до 0,6 МПа включительно), газопровод низкого давления (до 0,005 МПа включительно);
- ориентировочная протяженность: 12887,4 м.

Назначение: для обеспечения природным газом жителей населенных пунктов п. Комсомольский, ТСН «Лисьи Ямки-1» Богородского муниципального округа Нижегородской области.

Зона планируемого размещения линейного объекта устанавливается на территории Богородского муниципального округа Нижегородской области.

*Перечень координат характерных точек границ зоны  
планируемого размещения линейного объекта  
(система координат – ГСК-52)*

Номер характерной точки	Координаты, м X	Координаты, м Y
1	507282,57	2208966,64
2	507293,52	2208960,13
3	507339,90	2208935,53
4	507356,77	2208920,47
5	507385,90	2208904,45
6	507399,41	2208898,16
7	507399,25	2208897,90
8	507402,86	2208895,75
9	507405,28	2208894,31

10	507405,47	2208894,60
11	507408,95	2208892,49
12	507407,47	2208890,31
13	507438,15	2208871,80
14	507434,45	2208865,67
15	507437,87	2208863,60
16	507441,58	2208869,74
17	507450,87	2208864,13
18	507463,95	2208898,54
19	507461,37	2208899,38
20	507469,53	2208920,94
21	507462,08	2208923,88
22	507453,47	2208901,09
23	507456,07	2208900,10
24	507447,42	2208877,62
25	507446,54	2208876,09
26	507427,51	2208887,58
27	507434,56	2208899,25
28	507431,14	2208901,32
29	507424,09	2208889,65
30	507411,74	2208897,11
31	507413,20	2208899,37
32	507403,64	2208905,03
33	507397,66	2208907,80
34	507399,35	2208911,52
35	507395,73	2208913,21
36	507394,03	2208909,49
37	507389,51	2208911,59
38	507355,79	2208933,97
39	507343,73	2208942,43
40	507311,76	2208959,29
41	507289,46	2208971,04
42	507346,28	2208963,40
43	507354,17	2208971,06
44	507465,22	2208955,95
45	507490,73	2209009,63
46	507507,45	2209001,73
47	507513,69	2209001,81
48	507574,69	2209033,18
49	507578,57	2209039,66
50	507577,84	2209109,98
51	507594,96	2209129,14

52	507646,86	2209082,57
53	507698,97	2208933,12
54	507697,99	2208891,87
55	507688,87	2208869,52
56	507668,17	2208829,23
57	507626,16	2208792,50
1173	507584,31	2208621,93
58	507557,99	2208541,75
59	507552,87	2208525,97
60	507511,55	2208438,52
61	507399,73	2208466,34
62	507254,39	2208490,76
63	507238,90	2208465,50
64	507215,62	2208426,34
65	507197,73	2208390,62
66	507187,18	2208369,16
67	507171,51	2208335,53
68	507184,76	2208251,98
69	507220,59	2208094,04
70	507251,11	2207960,36
71	507275,88	2207852,90
72	507295,78	2207768,00
73	507322,06	2207721,46
74	507351,22	2207708,36
75	507358,48	2207706,61
76	507352,06	2207679,25
77	507346,48	2207670,44
78	507352,65	2207666,51
79	507354,62	2207663,27
80	507321,38	2207643,11
81	507296,13	2207627,80
82	507254,86	2207599,23
83	507239,60	2207590,22
84	507225,42	2207581,87
85	507199,00	2207564,00
86	507177,10	2207551,44
87	507025,50	2207448,97
88	506996,18	2207427,91
89	506884,52	2207355,35
90	506795,62	2207334,78
91	506800,36	2207311,25
92	506785,53	2207211,57

93	506598,86	2207103,36
94	506419,97	2206936,50
95	506329,35	2206903,84
96	506327,11	2206902,55
97	506325,65	2206900,61
98	506291,83	2206830,89
99	506290,38	2206829,32
100	506212,80	2206782,57
101	506103,45	2206690,96
102	506101,57	2206688,77
103	506101,09	2206686,03
104	506101,05	2206679,52
105	506100,61	2206610,58
106	506094,79	2206545,29
107	506094,75	2206539,35
108	506201,74	2206446,30
109	506199,65	2206339,76
110	505802,73	2206078,75
111	505401,30	2205813,09
112	505381,32	2205809,67
113	504946,83	2205852,51
114	504764,49	2205870,24
115	504629,59	2205883,64
116	504619,86	2205884,42
117	504616,42	2205885,32
118	504610,84	2205887,98
119	504607,44	2205890,33
120	504602,61	2205894,15
121	504620,63	2205914,38
122	504640,68	2205939,02
123	504660,94	2205971,59
124	504668,17	2205986,47
125	504631,09	2206004,30
126	504631,89	2206005,94
127	504614,82	2206014,29
128	504609,33	2206003,06
129	504626,41	2205994,71
130	504627,59	2205997,13
131	504657,47	2205982,76
132	504653,93	2205975,46
133	504634,16	2205943,68
134	504614,54	2205919,57

135	504591,20	2205893,36
136	504605,11	2205882,08
137	504610,57	2205879,14
138	504616,56	2205876,90
139	504626,42	2205876,19
140	504763,72	2205862,28
141	504934,31	2205845,69
142	505381,61	2205801,61
143	505404,30	2205805,49
144	506207,57	2206335,40
145	506209,81	2206449,88
146	506102,78	2206542,98
147	506108,61	2206610,53
148	506109,08	2206685,24
149	506217,46	2206776,04
150	506294,46	2206822,44
151	506297,14	2206824,62
152	506297,14	2206824,62
153	506297,14	2206824,62
154	506297,14	2206824,62
155	506299,47	2206828,42
156	506332,54	2206896,49
157	506421,97	2206927,84
158	506492,71	2206993,41
159	506603,66	2207096,89
160	506792,87	2207206,58
161	506808,48	2207311,46
162	506805,24	2207327,54
163	506885,87	2207346,69
164	507000,59	2207421,24
165	507059,65	2207463,64
166	507191,03	2207550,40
167	507201,70	2207556,47
168	507248,55	2207586,48
169	507259,19	2207592,51
170	507284,52	2207610,03
171	507325,52	2207636,27
172	507365,54	2207660,54
173	507359,02	2207671,44
174	507357,57	2207672,77
175	507359,71	2207676,75
176	507368,08	2207712,53

177	507340,30	2207722,04
178	507327,73	2207727,68
179	507303,31	2207770,94
180	507228,39	2208095,80
181	507192,57	2208253,72
182	507179,88	2208334,55
183	507194,35	2208365,61
184	507204,90	2208387,06
185	507222,58	2208422,37
186	507258,38	2208481,96
187	507401,78	2208457,58
188	507516,72	2208428,99
189	507560,33	2208523,03
1172	507591,97	2208619,55
1171	507633,33	2208788,14
190	507676,73	2208826,10
191	507695,60	2208865,30
192	507705,98	2208890,26
193	507707,00	2208934,40
194	507653,74	2209087,15
195	507597,32	2209137,78
196	507567,37	2209164,51
197	507552,32	2209177,58
198	507538,48	2209189,59
199	507528,58	2209198,18
200	507501,30	2209221,87
201	507501,90	2209289,39
202	507503,87	2209291,34
203	507503,86	2209288,54
204	507522,86	2209288,52
205	507522,87	2209292,03
206	507527,10	2209292,03
207	507576,47	2209263,41
208	507577,86	2209265,69
209	507592,15	2209257,44
210	507597,49	2209255,60
211	507596,49	2209252,74
212	507598,56	2209252,62
213	507596,39	2209246,38
214	507600,13	2209244,98
215	507602,71	2209252,39
216	507604,79	2209252,27

217	507605,03	2209252,96
218	507638,66	2209241,24
219	507647,12	2209238,31
220	507697,28	2209225,19
221	507699,01	2209224,58
222	507698,39	2209222,80
223	507697,78	2209221,06
224	507699,90	2209221,07
225	507697,96	2209215,53
226	507701,47	2209214,28
227	507701,73	2209214,20
228	507704,15	2209221,09
229	507706,27	2209221,10
230	507706,56	2209221,93
231	507728,52	2209214,23
232	507730,27	2209213,67
233	507725,23	2209199,29
234	507727,25	2209198,46
235	507728,97	2209197,87
236	507734,08	2209212,46
237	507745,74	2209208,74
238	507746,78	2209208,18
239	507756,23	2209205,19
240	507766,28	2209197,67
241	507751,86	2209173,66
242	507749,44	2209174,61
243	507747,39	2209171,18
244	507750,21	2209170,07
245	507748,35	2209165,77
246	507754,99	2209163,15
247	507776,84	2209199,75
248	507759,94	2209212,41
249	507712,94	2209228,17
250	507713,43	2209229,58
251	507711,55	2209230,25
252	507711,79	2209230,95
253	507708,02	2209232,29
254	507707,78	2209231,59
255	507705,90	2209232,26
256	507705,39	2209230,82
257	507699,61	2209232,84
258	507656,79	2209244,05

259	507658,81	2209251,79
260	507692,01	2209293,14
261	507693,83	2209291,67
262	507694,83	2209293,43
263	507700,22	2209289,11
264	507702,34	2209292,54
265	507696,84	2209296,96
266	507697,84	2209298,72
267	507697,02	2209299,38
268	507705,54	2209309,99
269	507707,21	2209308,65
270	507708,62	2209309,49
271	507709,89	2209311,64
272	507708,05	2209313,11
273	507715,56	2209322,47
274	507706,98	2209329,36
275	507704,48	2209326,24
276	507706,81	2209324,36
277	507693,06	2209307,23
278	507687,21	2209311,93
279	507686,16	2209307,64
280	507690,56	2209304,11
281	507673,94	2209283,42
282	507673,00	2209284,17
283	507670,50	2209281,05
284	507671,43	2209280,31
285	507651,50	2209255,46
286	507649,05	2209246,10
287	507595,02	2209265,00
288	507581,92	2209272,59
289	507593,86	2209293,20
290	507596,10	2209291,90
291	507596,74	2209296,15
292	507597,05	2209297,26
293	507597,87	2209300,12
294	507605,82	2209313,85
295	507638,44	2209312,62
296	507638,65	2209313,50
297	507638,71	2209313,49
298	507638,88	2209314,02
299	507639,51	2209313,81
300	507641,65	2209321,85

301	507643,62	2209321,32
302	507645,07	2209317,95
303	507646,20	2209319,17
304	507646,59	2209320,80
305	507648,36	2209320,35
306	507646,52	2209324,69
307	507642,67	2209325,71
308	507656,46	2209377,69
309	507659,04	2209377,00
310	507660,49	2209382,53
311	507661,71	2209384,81
312	507658,31	2209386,69
313	507657,62	2209388,15
314	507657,91	2209391,36
315	507653,75	2209388,32
316	507651,35	2209379,10
317	507650,66	2209379,24
318	507648,73	2209379,73
319	507633,08	2209320,77
320	507606,69	2209321,82
321	507609,40	2209391,48
322	507609,64	2209395,78
323	507619,00	2209395,41
324	507619,46	2209397,39
325	507625,72	2209397,13
326	507625,86	2209398,15
327	507626,63	2209401,11
328	507620,37	2209401,36
329	507620,82	2209403,34
330	507609,96	2209403,78
331	507613,69	2209497,06
332	507609,95	2209501,61
333	507662,64	2209526,87
334	507669,56	2209512,44
335	507724,48	2209444,00
336	507755,86	2209414,90
337	507770,57	2209389,41
338	507769,90	2209386,42
339	507774,19	2209380,36
340	507790,50	2209365,97
341	507799,27	2209357,07
342	507794,40	2209342,21

343	507797,27	2209338,82
344	507800,35	2209334,67
345	507805,59	2209350,67
346	507807,60	2209348,63
347	507815,28	2209350,63
348	507814,13	2209352,40
349	507815,78	2209352,83
350	507814,36	2209354,71
351	507813,46	2209356,36
352	507811,90	2209355,95
353	507810,81	2209357,73
354	507810,05	2209357,53
355	507801,61	2209366,09
356	507804,70	2209368,68
357	507803,39	2209370,66
358	507801,07	2209373,99
359	507800,15	2209375,31
360	507799,66	2209374,87
361	507795,99	2209371,79
362	507780,27	2209385,63
363	507778,48	2209388,15
364	507779,05	2209390,71
365	507785,45	2209394,40
366	507784,24	2209396,01
367	507785,02	2209396,46
368	507782,72	2209399,75
369	507781,81	2209399,23
370	507780,60	2209400,84
371	507775,05	2209397,64
372	507772,38	2209402,28
373	507774,39	2209403,45
374	507833,81	2209452,14
375	507836,55	2209448,80
376	507843,16	2209454,18
377	507845,51	2209451,30
378	507846,66	2209452,11
379	507847,06	2209452,57
380	507848,38	2209454,12
381	507846,25	2209456,72
382	507851,55	2209461,06
383	507853,04	2209459,57
384	507854,34	2209461,10

385	507854,69	2209461,52
386	507855,75	2209462,51
387	507854,66	2209463,61
388	507856,21	2209464,88
389	507850,54	2209470,58
390	507842,14	2209463,69
391	507834,98	2209472,42
392	507837,12	2209476,83
393	507842,82	2209474,02
394	507851,14	2209476,47
395	507859,23	2209479,59
396	507872,29	2209491,93
397	507870,24	2209493,73
398	507903,09	2209524,95
399	507879,12	2209554,20
400	507882,09	2209556,63
401	507880,72	2209558,09
402	507891,40	2209566,85
403	507890,09	2209568,35
404	507890,00	2209568,45
405	507888,82	2209569,90
406	507877,96	2209561,00
407	507876,58	2209562,46
408	507874,05	2209560,38
409	507862,76	2209574,16
410	507858,34	2209584,78
411	507841,50	2209605,31
412	507834,42	2209643,90
413	507814,53	2209661,90
414	507813,04	2209660,55
415	507801,40	2209671,07
416	507799,75	2209670,00
417	507798,48	2209668,46
418	507799,69	2209667,46
419	507799,58	2209667,32
420	507810,05	2209657,85
421	507808,56	2209656,50
422	507827,04	2209639,79
423	507834,01	2209601,83
424	507851,41	2209580,62
425	507855,83	2209570,00
426	507892,19	2209525,62

427	507864,01	2209498,82
428	507866,02	2209497,07
429	507854,85	2209486,41
430	507844,10	2209482,36
431	507832,43	2209488,02
432	507833,90	2209489,19
433	507832,61	2209490,67
434	507838,94	2209495,50
435	507837,64	2209497,03
436	507836,34	2209498,55
437	507829,97	2209493,69
438	507828,62	2209495,23
439	507827,58	2209494,37
440	507821,96	2209501,73
441	507819,84	2209500,12
442	507811,48	2209511,25
443	507813,62	2209512,82
444	507808,06	2209520,38
445	507813,96	2209524,72
446	507812,66	2209526,25
447	507812,58	2209526,35
448	507811,48	2209527,86
449	507805,69	2209523,60
450	507799,12	2209532,47
451	507789,81	2209543,10
452	507794,92	2209547,57
453	507793,68	2209549,14
454	507793,37	2209549,52
455	507792,36	2209550,64
456	507787,18	2209546,11
457	507779,88	2209554,45
458	507777,79	2209552,80
459	507770,45	2209559,78
460	507773,59	2209563,10
461	507772,95	2209563,86
462	507777,23	2209568,38
463	507775,80	2209570,06
464	507774,47	2209571,29
465	507770,37	2209566,96
466	507768,48	2209569,22
467	507764,63	2209565,27
468	507758,12	2209571,41

469	507747,67	2209583,30
470	507756,86	2209591,37
471	507755,56	2209592,90
472	507754,24	2209594,40
473	507747,88	2209588,80
474	507745,19	2209591,93
475	507742,31	2209589,40
476	507738,74	2209593,46
477	507740,73	2209595,21
478	507740,33	2209595,61
479	507734,35	2209600,73
480	507741,66	2209609,33
481	507740,13	2209611,12
482	507738,82	2209612,16
483	507731,31	2209603,33
484	507719,81	2209613,18
485	507714,62	2209620,02
486	507716,12	2209621,15
487	507714,80	2209622,66
488	507724,26	2209629,82
489	507723,68	2209630,68
490	507723,05	2209631,41
491	507721,74	2209632,93
492	507712,16	2209625,68
493	507710,84	2209627,19
494	507709,72	2209626,34
495	507688,51	2209652,46
496	507685,05	2209657,18
497	507691,54	2209661,99
498	507690,21	2209663,40
499	507693,76	2209665,96
500	507691,10	2209668,95
501	507687,46	2209666,31
502	507685,65	2209668,24
503	507682,63	2209671,79
504	507686,24	2209674,41
505	507684,61	2209676,23
506	507683,73	2209677,53
507	507680,02	2209674,85
508	507679,92	2209674,97
509	507677,09	2209675,19
510	507673,69	2209672,73

511	507669,87	2209677,87
512	507660,16	2209692,97
513	507660,71	2209693,36
514	507659,50	2209694,96
515	507665,21	2209699,09
516	507663,51	2209700,99
517	507662,74	2209702,24
518	507657,07	2209698,13
519	507655,54	2209700,14
520	507650,31	2209710,84
521	507656,29	2209713,74
522	507655,48	2209715,44
523	507654,32	2209717,24
524	507648,55	2209714,43
525	507646,55	2209718,52
526	507629,43	2209743,25
527	507634,88	2209747,00
528	507632,69	2209750,36
529	507625,73	2209745,56
530	507622,92	2209749,98
531	507630,13	2209754,31
532	507628,87	2209756,23
533	507628,00	2209757,70
534	507620,78	2209753,36
535	507619,70	2209755,05
536	507619,38	2209754,85
537	507610,76	2209769,09
538	507613,15	2209770,46
539	507597,31	2209797,25
540	507596,04	2209796,50
541	507589,21	2209808,27
542	507593,69	2209810,92
543	507591,65	2209814,36
544	507587,21	2209811,73
545	507586,23	2209813,42
546	507579,37	2209809,54
547	507589,68	2209791,60
548	507590,89	2209792,42
549	507606,27	2209766,37
550	507604,00	2209765,00
551	507621,12	2209736,55
552	507623,30	2209738,06

553	507639,76	2209714,19
554	507636,20	2209712,45
555	507637,20	2209710,71
556	507633,84	2209709,07
557	507635,03	2209707,03
558	507634,62	2209706,79
559	507635,48	2209705,42
560	507639,20	2209707,24
561	507640,20	2209705,50
562	507643,28	2209707,01
563	507648,59	2209696,10
564	507663,23	2209673,94
565	507682,32	2209648,07
566	507698,63	2209627,51
567	507690,18	2209621,10
568	507691,19	2209619,36
569	507689,67	2209618,20
570	507692,08	2209615,01
571	507693,22	2209615,88
572	507694,24	2209614,14
573	507703,60	2209621,24
574	507713,69	2209608,00
575	507714,28	2209607,38
576	507734,91	2209589,72
577	507733,05	2209587,83
578	507752,23	2209565,99
579	507771,96	2209547,24
580	507773,98	2209549,04
581	507793,18	2209527,11
582	507806,79	2209508,56
583	507804,53	2209507,14
584	507813,35	2209495,41
585	507815,51	2209497,00
586	507827,26	2209481,61
587	507829,92	2209480,32
588	507825,55	2209471,31
589	507833,19	2209461,98
590	507769,83	2209410,05
591	507768,38	2209409,21
592	507762,15	2209419,92
593	507759,98	2209421,99
594	507763,60	2209425,89

595	507761,20	2209429,19
596	507757,05	2209424,71
597	507748,61	2209432,66
598	507735,70	2209444,50
599	507736,56	2209445,42
600	507735,20	2209446,90
601	507741,64	2209453,84
602	507741,86	2209455,68
603	507739,60	2209458,65
604	507738,22	2209458,91
605	507737,82	2209455,60
606	507732,49	2209449,86
607	507732,07	2209450,32
608	507731,17	2209451,38
609	507729,91	2209450,02
610	507723,30	2209458,25
611	507728,01	2209462,03
612	507726,71	2209463,40
613	507732,99	2209468,60
614	507730,63	2209471,82
615	507724,02	2209466,53
616	507722,72	2209468,04
617	507718,29	2209464,49
618	507699,04	2209488,48
619	507705,69	2209493,81
620	507704,45	2209495,38
621	507710,03	2209499,86
622	507707,64	2209503,07
623	507701,97	2209498,52
624	507700,73	2209500,09
625	507694,03	2209494,72
626	507679,51	2209512,82
627	507692,83	2209523,51
628	507689,71	2209527,87
629	507688,18	2209530,03
630	507675,03	2209519,48
631	507666,13	2209537,63
632	507670,60	2209539,77
633	507669,40	2209541,45
634	507677,28	2209545,23
635	507675,57	2209547,62
636	507674,95	2209548,48

637	507667,08	2209544,70
638	507665,88	2209546,38
639	507662,61	2209544,81
640	507655,15	2209560,10
641	507656,47	2209560,73
642	507655,45	2209562,46
643	507662,06	2209565,63
644	507659,96	2209569,06
645	507653,41	2209565,91
646	507652,38	2209567,64
647	507651,64	2209567,29
648	507647,14	2209576,51
649	507631,79	2209600,56
650	507623,60	2209614,81
651	507627,23	2209616,84
652	507626,16	2209618,54
653	507629,22	2209620,25
654	507628,20	2209621,97
655	507627,18	2209623,69
656	507624,03	2209621,93
657	507622,99	2209623,61
658	507619,76	2209621,82
659	507604,63	2209648,84
660	507610,48	2209652,14
661	507609,20	2209654,29
662	507608,47	2209655,60
663	507602,67	2209652,33
664	507593,21	2209669,18
665	507593,90	2209669,58
666	507592,85	2209671,29
667	507597,05	2209673,68
668	507595,80	2209675,46
669	507594,90	2209677,06
670	507590,77	2209674,70
671	507589,70	2209676,44
672	507586,93	2209674,81
673	507576,56	2209692,89
674	507578,10	2209693,75
675	507573,37	2209702,60
676	507577,89	2209705,18
677	507576,74	2209707,08
678	507575,86	2209708,63

679	507571,56	2209706,17
680	507570,81	2209707,40
681	507567,22	2209713,28
682	507562,76	2209722,62
683	507566,81	2209724,66
684	507564,97	2209727,69
685	507564,87	2209728,16
686	507560,96	2209726,19
687	507547,58	2209752,73
688	507538,38	2209752,87
689	507535,94	2209797,08
690	507534,91	2209800,28
691	507542,53	2209802,72
692	507541,57	2209804,64
693	507541,02	2209806,43
694	507533,69	2209804,08
695	507524,50	2209832,75
696	507523,63	2209858,53
697	507526,01	2209861,15
698	507524,51	2209862,50
699	507535,77	2209875,04
700	507537,67	2209873,33
701	507539,34	2209875,19
702	507538,91	2209875,58
703	507539,90	2209876,71
704	507538,45	2209878,01
705	507541,33	2209881,33
706	507538,42	2209883,97
707	507521,66	2209865,31
708	507520,48	2209866,99
709	507515,53	2209861,47
710	507516,54	2209831,36
711	507520,76	2209818,19
712	507507,37	2209813,80
713	507500,66	2209817,09
714	507500,74	2209814,79
715	507486,87	2209821,42
716	507485,75	2209817,52
717	507500,89	2209810,29
718	507500,96	2209808,19
719	507506,70	2209805,30
720	507523,21	2209810,57

721	507528,01	2209795,61
722	507530,81	2209744,97
723	507542,61	2209744,80
724	507557,13	2209716,02
725	507571,74	2209690,50
726	507569,45	2209689,19
727	507581,29	2209668,56
728	507583,54	2209669,97
729	507624,49	2209597,09
730	507640,27	2209572,96
731	507659,18	2209534,09
732	507604,72	2209507,98
733	507596,84	2209517,58
734	507600,39	2209577,56
735	507600,47	2209582,89
736	507599,12	2209586,14
737	507598,08	2209588,01
738	507591,48	2209597,04
739	507565,99	2209607,41
740	507569,92	2209630,95
741	507566,80	2209647,33
742	507560,51	2209657,01
743	507543,44	2209666,05
744	507536,37	2209689,50
745	507533,44	2209692,96
746	507525,40	2209704,21
747	507508,36	2209717,59
748	507505,57	2209777,05
749	507495,85	2209789,83
750	507494,29	2209784,21
751	507490,39	2209789,36
752	507489,10	2209788,24
753	507487,14	2209786,98
754	507497,74	2209773,04
755	507498,30	2209761,20
756	507496,35	2209761,11
757	507496,00	2209759,09
758	507488,00	2209758,71
759	507487,48	2209756,37
760	507487,64	2209754,69
761	507495,30	2209755,05
762	507494,95	2209753,03

763	507498,68	2209753,21
764	507499,65	2209732,54
765	507499,03	2209732,51
766	507498,56	2209730,49
767	507493,32	2209730,24
768	507492,97	2209728,92
769	507492,25	2209726,19
770	507497,64	2209726,44
771	507497,18	2209724,41
772	507500,02	2209724,55
773	507500,54	2209713,56
774	507518,14	2209699,74
775	507515,77	2209696,72
776	507517,83	2209696,10
777	507515,33	2209692,90
778	507517,47	2209692,39
779	507519,61	2209691,88
780	507521,93	2209694,86
781	507523,99	2209694,24
782	507524,43	2209694,80
783	507527,04	2209692,75
784	507536,74	2209660,55
785	507539,79	2209658,94
786	507538,51	2209656,53
787	507540,41	2209655,70
788	507542,41	2209654,88
789	507546,02	2209653,61
790	507546,86	2209655,19
791	507556,66	2209649,99
792	507559,05	2209649,18
793	507559,55	2209642,62
794	507561,79	2209630,86
795	507558,26	2209609,66
796	507556,23	2209610,00
797	507555,93	2209608,02
798	507550,29	2209608,96
799	507549,17	2209600,78
800	507549,03	2209599,16
801	507554,49	2209598,62
802	507554,19	2209596,64
803	507562,34	2209595,84
804	507563,89	2209599,63

805	507589,95	2209589,03
806	507592,47	2209582,87
807	507592,39	2209577,69
808	507591,40	2209560,66
809	507591,19	2209560,68
810	507590,85	2209556,36
811	507590,57	2209556,38
812	507589,21	2209551,92
813	507589,10	2209550,49
814	507588,92	2209546,47
815	507590,57	2209546,47
816	507588,73	2209514,84
817	507605,58	2209494,33
818	507597,89	2209494,52
819	507598,36	2209485,38
820	507601,52	2209485,16
821	507601,57	2209479,88
822	507599,97	2209479,95
823	507599,96	2209479,05
824	507599,85	2209475,95
825	507601,63	2209475,88
826	507601,62	2209473,87
827	507604,75	2209473,75
828	507603,23	2209435,75
829	507584,67	2209436,50
830	507584,59	2209432,95
831	507584,45	2209428,50
832	507602,92	2209427,76
833	507599,73	2209348,02
834	507593,78	2209348,26
835	507593,70	2209344,75
836	507593,51	2209340,26
837	507599,41	2209340,03
838	507598,50	2209317,17
839	507573,67	2209274,30
840	507522,84	2209303,74
841	507541,82	2209423,92
842	507539,20	2209424,32
843	507543,72	2209447,48
844	507546,33	2209447,00
845	507550,84	2209470,05
846	507550,90	2209470,48

847	507550,94	2209470,98
848	507551,76	2209479,75
849	507554,99	2209479,48
850	507555,57	2209487,46
851	507552,52	2209487,72
852	507553,33	2209496,85
853	507555,80	2209496,64
854	507556,63	2209503,61
855	507556,82	2209506,61
856	507564,00	2209506,58
857	507564,16	2209510,58
858	507556,55	2209510,61
859	507556,48	2209517,19
860	507560,42	2209527,07
861	507561,25	2209558,04
862	507549,16	2209558,82
863	507549,04	2209556,82
864	507533,04	2209557,85
865	507532,19	2209551,11
866	507537,18	2209550,79
867	507537,35	2209553,56
868	507544,96	2209553,07
869	507548,79	2209552,68
870	507548,67	2209550,83
871	507553,05	2209550,55
872	507552,42	2209527,04
873	507545,86	2209524,40
874	507545,84	2209520,32
875	507543,37	2209520,33
876	507543,36	2209518,33
877	507543,08	2209516,33
878	507548,49	2209516,31
879	507548,70	2209508,05
880	507547,94	2209497,34
881	507545,22	2209497,52
882	507544,54	2209489,66
883	507540,93	2209489,97
884	507540,76	2209487,98
885	507540,40	2209486,00
886	507544,19	2209485,68
887	507543,69	2209479,95
888	507539,36	2209480,32

889	507538,99	2209478,30
890	507538,83	2209476,35
891	507543,34	2209475,96
892	507542,94	2209471,37
893	507539,75	2209453,86
894	507536,93	2209454,41
895	507536,55	2209452,45
896	507535,66	2209452,62
897	507535,18	2209450,17
898	507532,68	2209432,38
899	507531,40	2209425,71
900	507533,93	2209425,26
901	507529,81	2209399,16
902	507525,52	2209399,84
903	507525,00	2209397,51
904	507524,77	2209395,91
905	507529,19	2209395,21
906	507525,68	2209372,99
907	507524,21	2209363,68
908	507523,68	2209361,42
909	507519,77	2209362,04
910	507519,18	2209359,98
911	507518,90	2209358,12
912	507522,87	2209357,50
913	507521,22	2209345,96
914	507519,43	2209334,55
915	507514,99	2209305,29
916	507465,20	2209313,20
917	507471,87	2209350,54
918	507474,45	2209350,13
919	507477,17	2209365,28
920	507474,64	2209365,75
921	507480,10	2209396,71
922	507487,09	2209427,49
923	507492,39	2209461,30
924	507494,29	2209479,70
925	507501,41	2209537,20
926	507506,44	2209565,15
927	507509,37	2209564,63
928	507510,66	2209571,98
929	507507,76	2209572,57
930	507509,07	2209579,98

931	507514,09	2209591,63
932	507517,17	2209627,04
933	507515,20	2209627,45
934	507515,73	2209633,72
935	507504,85	2209635,04
936	507504,42	2209632,81
937	507504,73	2209631,03
938	507511,42	2209630,21
939	507511,25	2209628,25
940	507509,30	2209628,64
941	507508,56	2209620,11
942	507506,24	2209620,31
943	507506,07	2209618,31
944	507506,03	2209617,82
945	507505,77	2209618,34
946	507502,36	2209618,63
947	507501,59	2209614,68
948	507505,74	2209614,33
949	507505,11	2209606,66
950	507491,64	2209607,81
951	507491,65	2209605,28
952	507491,41	2209603,81
953	507504,78	2209602,67
954	507504,62	2209600,68
955	507506,88	2209600,48
956	507506,28	2209593,61
957	507501,39	2209582,31
958	507501,25	2209581,67
959	507496,86	2209582,45
960	507496,22	2209578,51
961	507500,54	2209577,73
962	507499,91	2209574,20
963	507502,85	2209573,74
964	507501,48	2209566,05
965	507498,54	2209566,55
966	507496,78	2209556,72
967	507493,34	2209557,34
968	507493,11	2209555,79
969	507492,42	2209553,44
970	507496,07	2209552,79
971	507493,48	2209538,30
972	507492,62	2209531,42

973	507488,31	2209531,96
974	507488,01	2209528,34
975	507487,39	2209524,01
976	507491,62	2209523,48
977	507488,19	2209495,96
978	507483,31	2209496,50
979	507482,64	2209492,55
980	507487,76	2209491,98
981	507485,49	2209470,98
982	507484,46	2209462,36
983	507483,28	2209454,79
984	507476,81	2209455,81
985	507476,49	2209453,50
986	507476,23	2209451,85
987	507482,66	2209450,84
988	507479,23	2209429,00
989	507477,42	2209421,04
990	507471,25	2209422,44
991	507470,37	2209418,53
992	507476,54	2209417,14
993	507472,24	2209398,21
994	507469,26	2209381,60
995	507462,54	2209382,80
996	507462,13	2209380,84
997	507461,72	2209378,88
998	507468,56	2209377,66
999	507466,72	2209367,39
1000	507469,38	2209366,91
1001	507466,67	2209351,93
1002	507464,06	2209352,39
1003	507462,79	2209345,26
1004	507455,50	2209346,56
1005	507455,04	2209344,34
1006	507454,74	2209342,63
1007	507462,09	2209341,32
1008	507458,43	2209320,87
1009	507454,16	2209321,63
1010	507453,91	2209320,24
1011	507453,45	2209317,69
1012	507457,73	2209316,93
1013	507455,88	2209306,58
1014	507494,00	2209300,52

1015	507493,27	2209218,25
1016	507589,04	2209134,53
1017	507569,80	2209113,00
1018	507570,55	2209041,83
1019	507569,00	2209039,26
1020	507512,15	2209010,01
1021	507509,18	2209009,76
1022	507486,92	2209020,27
1023	507461,38	2208966,51
1024	507458,49	2208964,95
1025	507358,26	2208977,76
1026	507347,74	2208976,02
1027	507343,80	2208971,81
1028	507259,37	2208983,15
1029	507258,48	2208975,61
1030	507247,52	2208954,57
1031	507261,08	2208946,51
1032	507218,22	2208874,31
1033	507249,84	2208855,84
1034	507247,43	2208851,78
1035	507252,35	2208848,94
1036	507240,79	2208829,45
1037	507261,30	2208818,55
1038	507263,63	2208802,23
1039	507274,00	2208780,93
1040	507274,16	2208780,66
1041	507284,08	2208757,29
1042	507284,69	2208755,61
1043	507293,28	2208738,30
1044	507269,68	2208682,56
1045	507254,23	2208656,15
1046	507258,79	2208653,42
1047	507257,60	2208651,49
1048	507274,19	2208641,58
1049	507248,22	2208597,49
1050	507231,77	2208607,14
1051	507217,64	2208583,67
1052	507204,83	2208562,19
1053	507201,80	2208557,09
1054	507206,19	2208554,48
1055	507202,95	2208549,01
1056	507206,38	2208546,96

1057	507209,63	2208552,44
1058	507219,10	2208547,34
1059	507236,11	2208536,77
1060	507240,33	2208534,14
1061	507237,12	2208528,87
1062	507240,56	2208526,82
1063	507243,72	2208532,02
1064	507252,75	2208526,38
1065	507257,03	2208533,59
1066	507212,78	2208559,88
1067	507234,68	2208596,17
1068	507251,06	2208586,56
1069	507260,07	2208601,84
1070	507276,59	2208591,78
1071	507278,63	2208595,22
1072	507262,10	2208605,29
1073	507285,12	2208644,37
1074	507263,97	2208657,01
1075	507276,84	2208678,97
1076	507302,08	2208738,57
1077	507298,42	2208745,94
1078	507301,71	2208747,52
1079	507299,94	2208751,10
1080	507296,64	2208749,53
1081	507294,14	2208754,58
1082	507285,80	2208773,09
1083	507290,00	2208769,38
1084	507306,30	2208759,40
1085	507325,15	2208748,62
1086	507333,52	2208742,52
1087	507338,34	2208739,64
1088	507348,11	2208734,81
1089	507347,72	2208734,04
1090	507348,26	2208733,47
1091	507350,91	2208731,47
1092	507351,66	2208732,96
1093	507352,81	2208732,32
1094	507371,26	2208721,87
1095	507374,26	2208727,16
1096	507353,68	2208738,83
1097	507355,76	2208742,98
1098	507353,57	2208744,28

1099	507352,01	2208744,42
1100	507350,10	2208740,63
1101	507341,23	2208745,00
1102	507336,42	2208747,87
1103	507328,71	2208753,49
1104	507323,08	2208756,85
1105	507327,52	2208764,74
1106	507326,87	2208765,87
1107	507324,40	2208767,34
1108	507319,59	2208758,81
1109	507309,20	2208764,75
1110	507301,05	2208769,74
1111	507292,94	2208774,71
1112	507279,89	2208786,22
1113	507275,20	2208791,32
1114	507273,93	2208793,11
1115	507273,14	2208795,20
1116	507270,50	2208808,84
1117	507267,85	2208822,48
1118	507251,72	2208832,20
1119	507261,65	2208848,94
1120	507298,07	2208827,64
1121	507295,69	2208823,76
1122	507297,82	2208822,45
1123	507297,98	2208822,69
1124	507299,23	2208821,88
1125	507301,48	2208825,55
1126	507320,35	2208814,18
1127	507318,90	2208811,72
1128	507322,34	2208809,68
1129	507323,80	2208812,15
1130	507349,69	2208796,67
1131	507351,11	2208798,90
1132	507363,42	2208791,67
1133	507380,83	2208780,90
1134	507404,32	2208766,91
1135	507408,29	2208773,79
1136	507355,15	2208805,81
1137	507353,80	2208803,53
1138	507316,34	2208825,82
1139	507302,33	2208834,42
1140	507280,58	2208847,37

1141	507254,25	2208862,53
1142	507262,41	2208876,20
1143	507260,44	2208877,39
1144	507258,70	2208877,80
1145	507250,79	2208864,54
1146	507229,22	2208877,15
1147	507253,58	2208918,11
1148	507347,24	2208863,43
1149	507345,00	2208859,56
1150	507347,14	2208858,32
1151	507347,24	2208858,49
1152	507348,56	2208857,72
1153	507350,69	2208861,41
1154	507388,42	2208839,19
1155	507393,57	2208835,98
1156	507393,48	2208835,84
1157	507401,75	2208830,40
1158	507401,97	2208830,74
1159	507422,95	2208817,66
1160	507427,17	2208824,46
1161	507430,76	2208830,58
1162	507429,06	2208831,57
1163	507427,33	2208834,10
1164	507423,13	2208826,97
1165	507383,75	2208851,52
1166	507356,51	2208867,31
1167	507311,31	2208893,59
1168	507289,80	2208905,94
1169	507272,55	2208916,17
1170	507257,68	2208924,98
1	507282,57	2208966,64

Зоны планируемого размещения линейных объектов, подлежащих реконструкции в связи с изменением их местоположения, проектом не предусмотрены, так как при размещении проектируемого линейного объекта не планируется изменение местоположения существующих линейных объектов.

В зоне планируемого размещения линейного объекта отсутствуют объекты капитального строительства, входящие в состав линейного объекта, для которых установлены предельные параметры разрешенного строительства, реконструкции.

Проектом предусмотрены мероприятия по защите сохраняемой линии электропередач на период строительства линейного объекта.

Объекты капитального строительства, планируемые к строительству в соответствии с ранее утвержденной документацией по планировке территории, в зоне планируемого размещения линейного объекта отсутствуют. В связи с чем, осуществление мероприятий по их защите не требуется.

Объекты культурного наследия в зоне планируемого размещения линейного объекта отсутствуют. Соответственно, мероприятия по сохранению таких объектов от возможного негативного воздействия в связи с размещением линейного объекта не осуществляются.

Размещение линейного объекта не требует проведения специальных мероприятий по охране окружающей среды. Охрана окружающей среды в зоне размещения площадки под строительство осуществляется в соответствии с действующими нормативными актами по вопросам охраны окружающей среды и рациональному использованию ресурсов.













Документацией предусмотрены мероприятия по защите территории от чрезвычайных ситуаций природного и техногенного характера.

## Проект межевания территория

### IV. Чертеж межевания территории



#### Условные обозначения

	Граница территории, в отношении которой осуществляется подготовка проекта межевания
	Граница кадастровых кварталов
	Граница земельных участков, зарегистрированных в едином государственном реестре недвижимости
	Граница населенного пункта
	Граница зон планируемого размещения линейного объекта
	Красные линии, устанавливаемые проектом планировки
	Водные объекты
	Границы образуемых земельных участков
	Условный номер образуемого земельного участка
	Поворотная точка границы территории, в отношении которой осуществляется подготовка проекта межевания
	Границы лесотаксационных выделов
	Граница публичного сервитута

## V. Перечень и сведения об образуемых земельных участках

Местоположение границ и условные номера образуемых земельных участков, необходимых на период строительства линейного объекта, указаны в разделе IV. Чертеж межевания территории.

*Сведения о земельных участках, образуемых из земель, государственная собственность на которые не разграничена, в границах зоны планируемого размещения линейного объекта на период строительства линейного объекта*

Условный номер образуемого земельного участка	Площадь, м <sup>2</sup>	Категория земель	Вид разрешенного использования образуемого земельного участка	Адрес (описание местоположения)
52:24:0110202:3У1	20674	Земли населённых пунктов	Коммунальное обслуживание	Нижегородская область, Богородский район, ул.Заречная, ул.Больничная, п.Комсомольский
52:24:0110202:3У2	2008	Земли населенных пунктов	Коммунальное обслуживание	Нижегородская область, Богородский район, напротив дома 10А ул.Полевая, п.Комсомольский
52:24:0110202:3У3	16	Земли населенных пунктов	Коммунальное обслуживание	Нижегородская область, Богородский район, напротив дома 14/2ул.Полевая, п.Комсомольский
52:24:0110202:3У4	2423	Земли населенных пунктов	Коммунальное обслуживание	Нижегородская область, Богородский район, напротив дома 9А ул.Полевая, п.Комсомольский

52:24:0110202:3У5	34	Земли населенных пунктов	Коммунальное обслуживание	Нижегородская область, Богородский район, напротив дома 1В ул.Больничная, п.Комсомольский
52:24:0110001:3У1	1474	Земли населенных пунктов	Коммунальное обслуживание	Нижегородская область, Богородский район, напротив 10А ул.Полевая, п.Комсомольский
52:24:0110001:3У2	3710	Земли населенных пунктов	Коммунальное обслуживание	Нижегородская область, Богородский район, 36 метров юго-западнее от дома 1В, ул.Больничная, п.Комсомольский
52:24:0110001:3У3	114	Земли населенных пунктов	Коммунальное обслуживание	Нижегородская область, Богородский район, 49метров северо-восточнее от участка 277 товарищество собственников недвижимости "Лисьи Ямки-1"
52:24:0110001:3У4	1627	Земли сельскохозяйственного назначения	Коммунальное обслуживание	Нижегородская область, Богородский район, 21метров северо-восточнее от участка 280 товарищество собственников недвижимости "Лисьи Ямки-1"
52:24:0110001:3У5	37	Земли населенных пунктов	Коммунальное обслуживание	Нижегородская область, Богородский район, 11метров северо-восточнее от участка 281 товарищество собственников недвижимости "Лисьи Ямки-1"

52:24:0110001:3У6	879	Земли населенных пунктов	Коммунальное обслуживание	Нижегородская область, Богородский район, 219 метров севернее от участка 226 товарищество собственников недвижимости "Лисьи Ямки-1"
52:24:0110001:3У7* (52:24:0110001:2174:чЗУ4)	314	Земли населенных пунктов (Земли лесного фонда*)	Коммунальное обслуживание	Нижегородская область, Богородский район, 219 метров севернее от участка 226 товарищество собственников недвижимости "Лисьи Ямки-1" (Богородское районное Афанасьевское участковое лесничество кв. 101 выд. 19)
52:24:0110001:3У9* (52:24:0110001:2174:чЗУ5)	16	Земли населенных пунктов (Земли лесного фонда*)	Коммунальное обслуживание	Нижегородская область, Богородский район, 219 метров севернее от участка 226 товарищество собственников недвижимости "Лисьи Ямки-1"
52:24:0110001:3У10* (52:24:0110001:2174:чЗУ6)	5	Земли населенных пунктов (Земли лесного фонда*)	Коммунальное обслуживание	(Богородское районное Афанасьевское участковое лесничество кв. 101 выд. 19)
52:24:0110001:3У8	2083	Земли населенных пунктов	Коммунальное обслуживание	Нижегородская область, Богородский район, 219 метров севернее от участка 226 товарищество собственников недвижимости "Лисьи Ямки-1"

52:24:0110201:3У1	26	Земли сельскохозяйственного назначения	Коммунальное обслуживание	Нижегородская область, Богородский район, 10 метров северо-восточнее от участка 276 товарищество собственников недвижимости "Лисьи Ямки-1"
52:24:0110201:3У2	38	Земли сельскохозяйственного назначения	Коммунальное обслуживание	Нижегородская область, Богородский район, 10 метров юго-западнее от участка 280 товарищество собственников недвижимости "Лисьи Ямки-1"
52:24:0110201:3У3	33	Земли сельскохозяйственного назначения	Коммунальное обслуживание	Нижегородская область, Богородский район, западнее участка 263 товарищество собственников недвижимости "Лисьи Ямки-1"
52:24:0110201:3У4	172	Земли сельскохозяйственного назначения	Коммунальное обслуживание	Нижегородская область, Богородский район, 6 метров западнее от участка 264 товарищество собственников недвижимости "Лисьи Ямки-1"
52:24:0110201:3У5	55	Земли сельскохозяйственного назначения	Коммунальное обслуживание	Нижегородская область, Богородский район, 5 метров западнее от участка 233 товарищество собственников недвижимости "Лисьи Ямки-1"

52:24:0110201:3У6	11	Земли сельскохозяйственного назначения	Коммунальное обслуживание	Нижегородская область, Богородский район, 5 метров западнее от участка 216 товарищество собственников недвижимости "Лисьи Ямки-1"
52:24:0110201:3У7	57	Земли сельскохозяйственного назначения	Коммунальное обслуживание	Нижегородская область, Богородский район, 7 метров южнее от участка 182 товарищество собственников недвижимости "Лисьи Ямки-1"
52:24:0110001:3У7	1840	Земли сельскохозяйственного назначения	Коммунальное обслуживание	Нижегородская область, Богородский район, 23 метра севернее от участка 55 товарищество собственников недвижимости "Лисьи Ямки-1"
52:24:0110001:3У10	591	Земли сельскохозяйственного назначения	Коммунальное обслуживание	Нижегородская область, Богородский район, 137 метров северо- западнее от участка 17 товарищество собственников недвижимости "Лисьи Ямки-1"
52:24:0110001:3У12	125	Земли сельскохозяйственного назначения	Коммунальное обслуживание	Нижегородская область, Богородский район, 210 метров северо- западнее от участка 17 товарищество собственников недвижимости "Лисьи Ямки-1"

52:24:0110001:3У13	297	Земли сельскохозяйственного назначения	Коммунальное обслуживание	Нижегородская область, Богородский район, 130 метров восточнее от участка 2 ул. Южная, д. Пруды
Примечание: *земельные участки имеют двойной учет. По сведениям департамента лесного хозяйства земли относятся к землям лесного фонда Богородского районного Афанасьевского участкового лесничества, а по сведениям ЕГРН относятся к землям населенного пункта.				

*Сведения о частях земельных участков, сведения о которых содержатся в ЕГРН, в границах зоны планируемого размещения линейного объекта, необходимых на период строительства линейного объекта*

Условный номер части земельного участка	Площадь части земельного участка, м <sup>2</sup>	Категория земель	Вид разрешенного использования исходного земельного участка	Адрес (описание местоположения)
52:24:0110202:125:чЗУ1	82	Земли населенных пунктов	для ведения личного подсобного хозяйства	обл. Нижегородская, р-н Богородский, Каменская с/адм., п.Комсомольский, ул. Заречная-1, участок 4а
52:24:0110202:113:чЗУ1	56	Земли населенных пунктов	для личного подсобного хозяйства	обл. Нижегородская, р-н Богородский, Каменская с/адм., п.Комсомольский, ул. Заречная 1, д. 2а
52:24:0110202:137:чЗУ1	33	Земли населенных пунктов	для индивидуально жилищного строительства	обл. Нижегородская, р-н Богородский, п Комсомольский, ул Заречная-1, участок № 5 "А"
52:24:0110202:11:чЗУ1	63	Земли населенных пунктов	для ведения личного подсобного хозяйства	обл. Нижегородская, р-н Богородский, Каменская с/адм.,

				п.Комсомольский, ул. Заречная 1, дом 16
52:24:0110202:29:чЗУ1	8	Земли населенных пунктов	для ведения личного подсобного хозяйства	обл. Нижегородская, р-н Богородский, п.Комсомольский, ул. Заречная 1, дом 2
52:24:0110202:29:чЗУ2	32	Земли населенных пунктов	для ведения личного подсобного хозяйства	обл. Нижегородская, р-н Богородский, п.Комсомольский, ул. Заречная 1, дом 2
52:24:0110202:32:чЗУ1	25	Земли населенных пунктов	для ведения личного подсобного хозяйства	обл. Нижегородская, р-н Богородский, Каменская с/адм., п.Комсомольский, ул. Заречная 1, дом 5
52:24:0110202:3:чЗУ1	34	Земли населенных пунктов	для ведения личного подсобного хозяйства	обл. Нижегородская, р-н Богородский, Каменская с/адм., п.Комсомольский, ул. Заречная 1, дом 6
52:24:0110202:33:чЗУ1	52	Земли населенных пунктов	для ведения личного подсобного хозяйства	обл. Нижегородская, р-н Богородский, Каменская с/адм., п.Комсомольский, ул. Заречная 1, д. 7
52:24:0110202:34:чЗУ1	48	Земли населенных пунктов	для ведения личного подсобного хозяйства	обл. Нижегородская, р-н Богородский, п.Комсомольский, ул. Заречная 1-я, д 8
52:24:0110202:35:чЗУ1	18	Земли населенных пунктов	для личного подсобного хозяйства	обл. Нижегородская, р-н Богородский, п.Комсомольский, ул. Заречная 1-я, д 9
52:24:0110202:36:чЗУ1	18	Земли населенных пунктов	для ведения личного подсобного	обл. Нижегородская, р-н Богородский,

			хозяйства	п Комсомольский, ул Заречная-1, дом №9 "А"
52:24:0110202:269:чЗУ1	25	Земли населенных пунктов	для ведения личного подсобного хозяйства	обл. Нижегородская, р-н Богородский, п Комсомольский, ул Заречная 1-я, д 10
52:24:0110202:39:чЗУ1	73	Земли населенных пунктов	для личного подсобного хозяйства	обл. Нижегородская, р-н Богородский, Каменская с/адм., п.Комсомольский, ул. Заречная 1, дом 11
52:24:0110202:40:чЗУ1	46	Земли населенных пунктов	для личного подсобного хозяйства	обл. Нижегородская, р-н Богородский, Каменская с/адм., п.Комсомольский, ул. Заречная 1, дом 12/1
52:24:0110202:24:чЗУ1	18	Земли населенных пунктов	для ведения личного подсобного хозяйства	обл. Нижегородская, р-н Богородский, Каменская с/адм., п.Комсомольский, ул. Заречная 1, дом 13
52:24:0110202:267:чЗУ1	16	Земли населенных пунктов	для ведения личного подсобного хозяйства	обл. Нижегородская, р-н Богородский, п Комсомольский, ул Заречная 2, уч 15 а
	291	Земли населенных пунктов	для личного подсобного хозяйства	обл. Нижегородская, р-н Богородский, п Комсомольский, ул Заречная-2, дом 6/1
52:24:0110202:129:чЗУ1	47	Земли населенных пунктов	для ведения личного подсобного хозяйства	обл. Нижегородская, р-н Богородский, п Комсомольский, ул Заречная 2, д 7
52:24:0110202:50:чЗУ1	34	Земли населенных пунктов	для ведения личного подсобного хозяйства	обл. Нижегородская, р-н Богородский, п.Комсомольский,

				ул. 2-ая Заречная, дом №8
52:24:0110202:51:чЗУ1	29	Земли населенных пунктов	для ведения личного подсобного хозяйства	обл. Нижегородская, р-н Богородский, Каменская с/адм., п.Комсомольский, ул. Заречная 2, дом 9
52:24:0110202:53:чЗУ1	34	Земли населенных пунктов	для ведения личного подсобного хозяйства	обл. Нижегородская, р-н Богородский, Каменская с/адм., п.Комсомольский, ул. Заречная 2, дом 11
52:24:0110202:211:чЗУ1	29	Земли населенных пунктов	для ведения личного подсобного хозяйства	обл. Нижегородская, р-н Богородский, п Комсомольский, ул Заречная-2, д 12
52:24:0110202:55:чЗУ1	14	Земли населенных пунктов	для личного подсобного хозяйства	обл. Нижегородская, р-н Богородский, п.Комсомольский, ул. Заречная -2, д. 14/1
52:24:0110202:266:чЗУ1	19	Земли населенных пунктов	для ведения личного подсобного хозяйства	обл. Нижегородская, р-н Богородский, п Комсомольский, ул Заречная 2-я, д 15
52:24:0110202:56:чЗУ1	20	Земли населенных пунктов	для ведения личного подсобного хозяйства	обл. Нижегородская, р-н Богородский, Каменская с/адм., п.Комсомольский, ул. Заречная 2, дом 16
52:24:0110202:57:чЗУ1	65	Земли населенных пунктов	для ведения личного подсобного хозяйства	обл. Нижегородская, р-н Богородский, Каменская с/адм., п.Комсомольский, ул. Заречная 2, дом 17

52:24:0110202:58:чЗУ1	39	Земли населенных пунктов	для ведения личного подсобного хозяйства	обл. Нижегородская, р-н Богородский, Каменская с/адм., п.Комсомольский, ул. Заречная- 2, дом 18
52:24:0110202:59:чЗУ1	16	Земли населенных пунктов	для ведения личного подсобного хозяйства	обл. Нижегородская, р-н Богородский, п Комсомольский, ул Заречная-2, дом 19
52:24:0110202:220:чЗУ1	1	Земли населенных пунктов	для ведения личного подсобного хозяйства	обл. Нижегородская, р-н Богородский, п Комсомольский, ул Заречная 1-я, д 15
52:24:0110202:219:чЗУ1	109	Земли населенных пунктов	для ведения личного подсобного хозяйства	обл. Нижегородская, р-н Богородский, п Комсомольский, ул Заречная 1-я, д 15 а
52:24:0110202:62:чЗУ1	64	Земли населенных пунктов	для ведения личного подсобного хозяйства	обл. Нижегородская, р-н Богородский , п.Комсомольский, ул. Больничная, дом №2
52:24:0110202:63:чЗУ1	32	Земли населенных пунктов	для личного подсобного хозяйства	обл. Нижегородская, р-н Богородский, п.Комсомольский, ул.Больничная, дом 3
52:24:0110202:26:чЗУ1	32	Земли населенных пунктов	для ведения личного подсобного хозяйства	обл. Нижегородская, р-н Богородский, Каменская с/адм., п.Комсомольский, ул. Больничная, дом 4
52:24:0110202:68:чЗУ1	16	Земли населенных пунктов	для ведения личного подсобного хозяйства	обл. Нижегородская, р-н Богородский, п Комсомольский, ул Больничная, дом 6

52:24:0110202:9:чЗУ1	43	Земли населенных пунктов	для ведения личного подсобного хозяйства	обл. Нижегородская, р-н Богородский, Каменская с/адм., п.Комсомольский, ул. Больничная, дом 8а
52:24:0110202:10:чЗУ1	12	Земли населенных пунктов	для ведения личного подсобного хозяйства	обл. Нижегородская, р-н Богородский, Каменская с/адм., п.Комсомольский, ул. Больничная, дом 8
52:24:0110202:126:чЗУ1	25	Земли населенных пунктов	для ведения личного подсобного хозяйства	обл. Нижегородская, р-н Богородский, п.Комсомольский, ул. Больничная, участок № 11/2
52:24:0110202:278:чЗУ1	29	Земли населенных пунктов	для ведения личного подсобного хозяйства	обл. Нижегородская, р-н Богородский, п.Комсомольский, ул. Больничная, д 1Б
52:24:0110202:104:чЗУ1	26	Земли населенных пунктов	для ведения личного подсобного хозяйства	обл. Нижегородская, р-н Богородский, п.Комсомольский, ул. Больничная, участок 13-д
52:24:0110202:110:чЗУ1	62	Земли населенных пунктов	для индивидуального жилищного строительства	обл. Нижегородская, р-н Богородский, Каменская с/адм., п.Комсомольский, ул. Больничная, 16 в
52:24:0110202:77:чЗУ1	11	Земли населенных пунктов	для личного подсобного хозяйства	обл. Нижегородская, р-н Богородский, Каменская с/адм., п.Комсомольский, ул. Больничная, участок 13а
52:24:0110202:109:чЗУ1	52	Земли населенных пунктов	для индивидуального жилищного строительства	обл. Нижегородская, р-н Богородский, Каменская с/адм., п.Комсомольский, ул. Больничная,

				участок 16 б
52:24:0110202:213:чЗУ1	3	Земли населенных пунктов	для ведения личного подсобного хозяйства	обл. Нижегородская, р-н Богородский, п.Комсомольский, ул. Больничная, уч. 9б/1
52:24:0110202:119:чЗУ1	33	Земли населенных пунктов	для ведения личного подсобного хозяйства	обл. Нижегородская, р-н Богородский, Каменская с/адм., п.Комсомольский, ул. Больничная, участок 12/1
52:24:0110202:119:чЗУ2	14	Земли населенных пунктов	для ведения личного подсобного хозяйства	обл. Нижегородская, р-н Богородский, Каменская с/адм., п.Комсомольский, ул. Больничная, участок 12/1
52:24:0110202:120:чЗУ1	28	Земли населенных пунктов	для ведения личного подсобного хозяйства	обл. Нижегородская, р-н Богородский, Каменская с/адм., п.Комсомольский, ул. Больничная, участок №16/1
52:24:0110202:133:чЗУ1	42	Земли населенных пунктов	для размещения отдельно стоящих одно-семейных домов с участками	обл. Нижегородская, р-н Богородский, п. Комсомольский, ул. Больничная, участок № 11/3
52:24:0110202:276:чЗУ1	6	Земли населенных пунктов	для ведения личного подсобного хозяйства	Нижегородская область, р-н. Богородский, п. Комсомольский, ул. Больничная, уч. 15/2
52:24:0110202:282:чЗУ1	33	Земли населенных пунктов	для ведения личного подсобного хозяйства	обл. Нижегородская, р-н Богородский, п. Комсомольский, ул. Больничная, уч. 15/10
52:24:0110202:86:чЗУ1	17	Земли населенных пунктов	для ведения личного подсобного хозяйства	обл. Нижегородская, р-н Богородский, Каменская с/адм.,

				п.Комсомольский, ул. Больничная, уч. 16
52:24:0110202:7:чЗУ1	71	Земли населенных пунктов	для ведения личного подсобного хозяйства	обл. Нижегородская, р-н Богородский, Каменская с/адм., п.Комсомольский, ул. Больничная, 11/4а
52:24:0110202:138:чЗУ1	65	Земли населенных пунктов	для ведения личного подсобного хозяйства	обл. Нижегородская, р-н Богородский, п Комсомольский, ул Полевая, участок №11/1-А
52:24:0110202:130:чЗУ1	85	Земли населенных пунктов	для ведения личного подсобного хозяйства	обл. Нижегородская, р-н Богородский, п Комсомольский, ул Больничная, участок 13 а/4
52:24:0110202:202:чЗУ1	125	Земли населенных пунктов	для ведения личного подсобного хозяйства	обл. Нижегородская, р-н Богородский, п Комсомольский, ул Больничная, участок 13Б/4
52:24:0110202:283:чЗУ1	95	Земли населенных пунктов	для ведения личного подсобного хозяйства	обл. Нижегородская, р-н Богородский, п Комсомольский, ул Больничная, уч 12а
52:24:0110202:23:чЗУ1	36	Земли населенных пунктов	для ведения личного подсобного хозяйства	обл. Нижегородская, р-н Богородский, Каменская с/адм., п.Комсомольский, ул. Заречная 2, д. 2
52:24:0110202:22:чЗУ1	6	Земли населенных пунктов	для ведения личного подсобного хозяйства	обл. Нижегородская, р-н Богородский, Каменская с/адм., п.Комсомольский, ул. Заречная 2, д. 3
52:24:0110202:2:чЗУ1	6	Земли населенных пунктов	для личного подсобного хозяйства	обл. Нижегородская, р-н Богородский,

				Каменская с/адм., п.Комсомольский, ул. Заречная 2, дом 4
52:24:0110202:46:чЗУ1	4	Земли населенных пунктов	для личного подсобного хозяйства	обл. Нижегородская, р-н Богородский, п.Комсомольский, ул.Заречная 2-я, д 5
52:24:0110202:25:чЗУ1	28	Земли населенных пунктов	для ведения личного подсобного хозяйства	обл. Нижегородская, р-н Богородский, Каменская с/адм., п.Комсомольский, ул. Заречная 1, 1/2
52:24:0110202:27:чЗУ1	24	Земли населенных пунктов	для ведения личного подсобного хозяйства	обл. Нижегородская, р-н Богородский, Каменская с/адм., п.Комсомольский, ул. Заречная-1, д. 1/1
52:24:0110202:140:чЗУ1	27	Земли населенных пунктов	для ведения личного подсобного хозяйства	обл. Нижегородская, р-н Богородский, п.Комсомольский, ул.Больничная, д. 10/3
52:24:0110202:70:чЗУ1	65	Земли населенных пунктов	для ведения личного подсобного хозяйства	обл. Нижегородская, р-н Богородский, Каменская с/адм., п.Комсомольский, ул. Больничная, дом № 9
52:24:0110202:103:чЗУ1	62	Земли населенных пунктов	для ведения личного подсобного хозяйства	обл. Нижегородская, р-н Богородский, п.Комсомольский, ул. Полевая, дом 14/2
52:24:0110202:102:чЗУ1	30	Земли населенных пунктов	для ведения личного подсобного хозяйства	обл. Нижегородская, р-н Богородский, Каменская с/адм., п.Комсомольский, ул. Полевая, дом 13

52:24:0110202:252:чЗУ1	40	Земли населенных пунктов	для личного подсобного хозяйства	обл. Нижегородская, р-н Богородский, п Комсомольский, ул Полевая, д 10
52:24:0110202:288:чЗУ1	58	Земли населенных пунктов	для индивидуального жилищного строительства	обл. Нижегородская, р-н Богородский, п Комсомольский, ул Полевая, д 10а
52:24:0110202:88:чЗУ1	53	Земли населенных пунктов	для личного подсобного хозяйства	обл. Нижегородская, р-н Богородский, п.Комсомольский, ул Полевая, дом 1
52:24:0110202:136:чЗУ1	16	Земли населенных пунктов	для ведения личного подсобного хозяйства	обл. Нижегородская, р-н Богородский, Каменская с/адм., п.Комсомольский, ул. Полевая, д. 2
52:24:0110202:135:чЗУ1	54	Земли населенных пунктов	для ведения личного подсобного хозяйства	обл. Нижегородская, р-н Богородский, Каменская с/адм., п.Комсомольский, ул. Полевая, уч. 2 А
52:24:0110202:13:чЗУ1	46	Земли населенных пунктов	для ведения личного подсобного хозяйства	обл. Нижегородская, р-н Богородский, Каменская с/адм., п.Комсомольский, ул. Полевая, дом 4
52:24:0110202:91:чЗУ1	62	Земли населенных пунктов	для личного подсобного хозяйства	обл. Нижегородская, р-н Богородский, п Комсомольский, ул Полевая, дом 7
52:24:0110202:14:чЗУ1	75	Земли населенных пунктов	для ведения личного подсобного хозяйства	обл. Нижегородская, р-н Богородский, Каменская с/адм., п.Комсомольский, ул. Полевая, дом 8
52:24:0110202:92:чЗУ1	67	Земли населенных пунктов	для личного подсобного хозяйства	обл. Нижегородская, р-н Богородский, п.Комсомольский, ул. Полевая, дом 9

52:24:0110202:122:чЗУ1	55	Земли населенных пунктов	для ведения личного подсобного хозяйства	обл. Нижегородская, р-н Богородский, Каменская с/адм., п.Комсомольский, ул. Полевая, д. 9а
52:24:0110202:123:чЗУ1	42	Земли населенных пунктов	для ведения личного подсобного хозяйства	обл. Нижегородская, р-н Богородский, Каменская с/адм., п.Комсомольский, ул. Полевая, д. 9б
52:24:0110001:1490:чЗУ1	62	Земли сельскохозяйственного назначения	для строительства воздушной линии электропередач 10 кВ	обл. Нижегородская, Богородский район, вдоль п. Комсомольский к уч. №5, восточная сторона п. Лисьи Ямки
52:24:0110201:359:чЗУ1	92	Земли сельскохозяйственного назначения	для садоводства	обл. Нижегородская, Богородский район, с. Каменки, товарищество собственников недвижимости "Лисьи Ямки-1"
52:24:0110201:359:чЗУ2	971	Земли сельскохозяйственного назначения	для садоводства	обл. Нижегородская, Богородский район, с. Каменки, товарищество собственников недвижимости "Лисьи Ямки-1"
52:24:0110201:359:чЗУ3	3134	Земли сельскохозяйственного назначения	для садоводства	обл. Нижегородская, Богородский район, с. Каменки, товарищество собственников недвижимости "Лисьи Ямки-1"
52:24:0110201:377:чЗУ1	58	Земли сельскохозяйственного назначения	ведение садоводства	обл. Нижегородская, Богородский район, товарищество собственников недвижимости "Лисьи Ямки-1",

				участок 276
52:24:0110201:381:чЗУ1	45	Земли сельскохозяйственного назначения	ведение садоводства	обл. Нижегородская, Богородский район, товарищество собственников недвижимости "Лисья Ямки-1", участок 277
52:24:0110201:348:чЗУ1	117	Земли сельскохозяйственного назначения	для садоводства	обл. Нижегородская, Богородский район, садоводческое товарищество "Лисья Ямки-1", участок №278,279
52:24:0110201:214:чЗУ1	65	Земли сельскохозяйственного назначения	для ведения садоводства	обл. Нижегородская, р-н Богородский, садоводческое товарищество "Лисья ямки -1", участок 280
52:24:0110201:351:чЗУ1	538	Земли сельскохозяйственного назначения	для садоводства	обл. Нижегородская, р-н Богородский, садоводческое товарищество "Лисья Ямки-1", уч 281, 282, 283
52:24:0110201:357:чЗУ1	150	Земли сельскохозяйственного назначения	для садоводства	обл. Нижегородская, Богородский район, с. Каменки, садоводческое товарищество "Лисья Ямки-1", уч.267,268
52:24:0110201:205:чЗУ1	40	Земли сельскохозяйственного назначения	для садоводства	обл. Нижегородская, р-н Богородский, садоводческое товарищество "Лисья ямки -1", участок № 269,270
52:24:0110201:208:чЗУ1	38	Земли сельскохозяйственного назначения	для садоводства	обл. Нижегородская, р-н Богородский,

				садоводческое товарищество, "Лисьи ямки -1" ,, участок 272
52:24:0110201:344:чЗУ1	19	Земли сельскохозяйственного назначения	для садоводства	обл. Нижегородская, р-н Богородский, садоводческое товарищество "Лисьи Ямки-1", участок № 273, 274, 275
52:24:0110201:358:чЗУ1	143	Земли сельскохозяйственного назначения	для садоводства	обл. Нижегородская, Богородский район, с. Каменки, садоводческое товарищество "Лисьи Ямки-1", уч.257,258,259
52:24:0110201:320:чЗУ1	81	Земли сельскохозяйственного назначения	для садоводства	обл. Нижегородская, р-н Богородский, садоводческое товарищество "Лисьи ямки -1", участок 260, 261
52:24:0110201:199:чЗУ1	29	Земли сельскохозяйственного назначения	для садоводства	обл. Нижегородская, р-н Богородский, садоводческое товарищество, "Лисьи ямки -1" ,, ,,, участок 263
52:24:0110201:200:чЗУ1	23	Земли сельскохозяйственного назначения	садоводство	обл. Нижегородская, р-н Богородский, садоводческое товарищество "Лисьи ямки -1", участок 264
52:24:0110201:327:чЗУ1	35	Земли сельскохозяйственного назначения	для ведения садоводства	обл. Нижегородская, р-н Богородский, садоводческое товарищество, "Лисьи ямки -1", участок № 265,266

52:24:0110201:183:чЗУ1	25	Земли сельскохозяйственного назначения	садоводство	обл. Нижегородская, р-н Богородский, садоводческое товарищество, "Лисьи ямки -1", участок, дом 247
52:24:0110201:184:чЗУ1	26	Земли сельскохозяйственного назначения	садоводство	обл. Нижегородская, р-н Богородский, садоводческое товарищество "Лисьи ямки -1", участок 248
52:24:0110201:185:чЗУ1	19	Земли сельскохозяйственного назначения	для ведения садоводства	обл. Нижегородская, р-н Богородский, садоводческое товарищество, "Лисьи ямки -1", участок № 249
52:24:0110201:343:чЗУ1	62	Земли сельскохозяйственного назначения	для садоводства	обл. Нижегородская, р-н Богородский, садоводческое товарищество "Лисьи Ямки-1", участок № 250, 251
52:24:0110201:386:чЗУ1	19	Земли сельскохозяйственного назначения	ведение садоводства	обл. Нижегородская, Богородский район, товарищество собственников недвижимости "Лисьи Ямки-1", участок №236
52:24:0110201:403:чЗУ1	65	Земли сельскохозяйственного назначения	ведение садоводства	обл. Нижегородская, Богородский район, товарищество собственников недвижимости "Лисьи Ямки-1", участок №237
52:24:0110201:345:чЗУ1	126	Земли сельскохозяйственного назначения	для садоводства	обл. Нижегородская, Богородский р-он, садоводческое товарищество

				"Лисьи Ямки-1", участок № 238, 239
52:24:0110201:342:чЗУ1	33	Земли сельскохозяйствен- ного назначения	для садоводства	обл. Нижегородская, р-н Богородский, садоводческое товарищество "Лисьи Ямки-1", участок № 240,241
52:24:0110201:333:чЗУ1	79	Земли сельскохозяйствен- ного назначения	для садоводства	обл. Нижегородская, р-н Богородский, садоводческое товарищество "Лисьи ямки -1", участок 245, 246
52:24:0110201:167:чЗУ1	9	Земли сельскохозяйствен- ного назначения	для садоводства	обл. Нижегородская, р-н Богородский, садоводческое товарищество "Лисьи ямки -1", участок № 229
52:24:0110201:168:чЗУ1	43	Земли сельскохозяйствен- ного назначения	садоводство	обл. Нижегородская, р-н Богородский, садоводческое товарищество "Лисьи ямки -1", участок 230
52:24:0110201:169:чЗУ1	54	Земли сельскохозяйствен- ного назначения	садоводство	обл. Нижегородская, р-н Богородский, садоводческое товарищество "Лисьи ямки -1", участок 231
52:24:0110201:170:чЗУ1	102	Земли сельскохозяйствен- ного назначения	для ведения садоводства	обл. Нижегородская, р-н Богородский, садоводческое товарищество "Лисьи Ямки-1", участок 232, 233
52:24:0110201:172:чЗУ1	143	Земли сельскохозяйствен- ного назначения	садоводство	обл. Нижегородская, р-н Богородский, садоводческое товарищество,

				"Лисьи ямки -1", уч 234
52:24:0110201:173:чЗУ1	232	Земли сельскохозяйствен- ного назначения	для ведения садоводства	обл. Нижегородская, р-н Богородский, садоводческое товарищество "Лисьи Ямки-1", участок 235
52:24:0110201:170:чЗУ2	6	Земли сельскохозяйствен- ного назначения	для ведения садоводства	обл. Нижегородская, р-н Богородский, садоводческое товарищество "Лисьи Ямки-1", участок 232, 233
52:24:0110201:359:чЗУ4	1748	Земли сельскохозяйствен- ного назначения	для садоводства	обл. Нижегородская, Богородский район, с. Каменки, товарищество собственников недвижимости "Лисьи Ямки-1"
52:24:0110201:159:чЗУ1	20	Земли сельскохозяйствен- ного назначения	садоводство	обл. Нижегородская, р-н Богородский, садоводческое товарищество "Лисьи ямки -1", участок 222
52:24:0110201:160:чЗУ1	13	Земли сельскохозяйствен- ного назначения	садоводство	обл. Нижегородская, р-н Богородский, садоводческое товарищество "Лисьи ямки -1", участок 223
52:24:0110201:161:чЗУ1	25	Земли сельскохозяйствен- ного назначения	для садоводства	обл. Нижегородская, р-н Богородский, садоводческое товарищество, "Лисьи ямки -1", участок 224
52:24:0110201:341:чЗУ1	19	Земли сельскохозяйствен- ного назначения	для ведения садоводства	обл. Нижегородская, р-н Богородский, садоводческое товарищество "Лисьи ямки -1",

				уч 225,225а
52:24:0110201:314:чЗУ1	13	Земли сельскохозяйственного назначения	для ведения садоводства	обл. Нижегородская, р-н Богородский, Садоводческое товарищество "Лисьи Ямки -1", участок 216
52:24:0110201:156:чЗУ1	35	Земли сельскохозяйственного назначения	для садоводства	обл. Нижегородская, р-н Богородский, садоводческое товарищество, "Лисьи ямки -1", участок 218
52:24:0110201:157:чЗУ1	110	Земли сельскохозяйственного назначения	для садоводства	обл. Нижегородская, р-н Богородский, садоводческое товарищество, "Лисьи ямки -1", участок 219
52:24:0110201:349:чЗУ1	158	Земли сельскохозяйственного назначения	для садоводства	обл. Нижегородская, р-н Богородский, садоводческое товарищество "Лисьи Ямки-1", уч. 198, 199
52:24:0110201:393:чЗУ1	90	Земли сельскохозяйственного назначения	ведение садоводства	обл. Нижегородская, р-н Богородский, товарищество собственников недвижимости "Лисьи Ямки-1", участок №197
52:24:0110201:359:чЗУ5	159	Земли сельскохозяйственного назначения	для садоводства	обл. Нижегородская, Богородский район, с. Каменки, товарищество собственников недвижимости "Лисьи Ямки-1"
52:24:0110201:127:чЗУ1	1	Земли сельскохозяйственного назначения	для садоводства	обл. Нижегородская, р-н Богородский, садоводческое товарищество "Лисьи Ямки -1",

				участок 184
52:24:0110201:374:чЗУ1	164	Земли сельскохозяйственного назначения	ведение садоводства	обл. Нижегородская, Богородский район, товарищество собственников недвижимости "Лисья Ямки-1", участок 182
52:24:0110201:383:чЗУ1	25	Земли сельскохозяйственного назначения	ведение садоводства	обл. Нижегородская, Богородский район, товарищество собственников недвижимости "Лисья Ямки-1", участок 165
52:24:0110201:367:чЗУ1	222	Земли сельскохозяйственного назначения	ведение садоводства	обл. Нижегородская, Богородский район, товарищество собственников недвижимости "Лисья Ямки-1", участок 166
52:24:0110201:119:чЗУ1	30	Земли сельскохозяйственного назначения	для садоводства	обл. Нижегородская, р-н Богородский, садоводческое товарищество "Лисья ямки -1", участок 167
52:24:0110201:359:чЗУ6	91	Земли сельскохозяйственного назначения	для садоводства	обл. Нижегородская, Богородский район, с. Каменки, товарищество собственников недвижимости "Лисья Ямки-1"
52:24:0110201:379:чЗУ1	35	Земли сельскохозяйственного назначения	ведение садоводства	обл. Нижегородская, Богородский район, товарищество собственников недвижимости "Лисья Ямки-1", участок 151

52:24:0110201:378:чЗУ1	266	Земли сельскохозяйственного назначения	ведение садоводства	обл. Нижегородская, р-н Богородский, товарищество собственников недвижимости "Лисья Ямки-1", уч 152
52:24:0110201:370:чЗУ1	230	Земли сельскохозяйственного назначения	ведение садоводства	обл. Нижегородская, Богородский район, товарищество собственников недвижимости "Лисья Ямки-1", участок 141
52:24:0110201:368:чЗУ1	54	Земли сельскохозяйственного назначения	ведение садоводства	обл. Нижегородская, Богородский район, товарищество собственников недвижимости "Лисья Ямки-1", участок 140
52:24:0110201:390:чЗУ1	61	Земли сельскохозяйственного назначения	ведение садоводства	обл. Нижегородская, р-н Богородский, товарищество собственников недвижимости "Лисья Ямки-1", уч.139
52:24:0110201:359:чЗУ7	301	Земли сельскохозяйственного назначения	для садоводства	обл. Нижегородская, Богородский район, с. Каменки, товарищество собственников недвижимости "Лисья Ямки-1"
52:24:0110201:382:чЗУ1	25	Земли сельскохозяйственного назначения	ведение садоводства	обл. Нижегородская, Богородский район, товарищество собственников недвижимости "Лисья Ямки-1", участок 131

52:24:0110201:385:чЗУ1	36	Земли сельскохозяйственного назначения	ведение садоводства	обл. Нижегородская, Богородский район, товарищество собственников недвижимости "Лисьи Ямки-1", участок 133
52:24:0110001:1763:чЗУ1	1254	Земли сельскохозяйственного назначения	для сельскохозяйственного использования	обл. Нижегородская, Богородский район, западнее п.Комсомольский, уч.2
52:24:0110001:3018:чЗУ1	1979	Земли сельскохозяйственного назначения	для сельскохозяйственного использования	обл. Нижегородская, Богородский район, западнее п.Комсомольский, уч.1
52:24:0000000:1074:чЗУ1	15	Земли лесного фонда	коммунальное обслуживание	Богородское районное Афанасьевское участковое лесничество кв. 101 выд. 8
52:24:0000000:1074:чЗУ2	201	Земли лесного фонда	коммунальное обслуживание	Богородское районное Афанасьевское участковое лесничество кв. 101 выд. 7
52:24:0000000:1074:чЗУ3	139	Земли лесного фонда	коммунальное обслуживание	Богородское районное Афанасьевское участковое лесничество кв. 101 выд. 8 Богородское районное Афанасьевское участковое лесничество кв. 101 выд. 7
52:24:0110001:3018:чЗУ2	3727	Земли сельскохозяйственного назначения	для сельскохозяйственного использования	обл. Нижегородская, Богородский район, западнее п.Комсомольский, уч.1

52:24:0110001:1716:чЗУ1	427	Земли сельскохозяйственного назначения	для сельскохозяйственного использования	обл. Нижегородская, р-н Богородский, ОАО "Каменское", участок 1/6
52:24:0110001:1716:чЗУ2	246	Земли сельскохозяйственного назначения	для сельскохозяйственного использования	обл. Нижегородская, р-н Богородский, ОАО "Каменское", участок 1/6
52:24:0110001:2354:чЗУ1	130	Земли населенных пунктов	для сельскохозяйственного использования	обл. Нижегородская, Богородский район, ОАО "Каменское", уч. 1/31
52:24:0110001:1791:чЗУ1	130	Земли населенных пунктов	для сельскохозяйственного использования	обл. Нижегородская, Богородский район, ОАО "Каменское", участок 1/32
52:24:0110001:1770:чЗУ1	131	Земли населенных пунктов	для сельскохозяйственного использования	обл. Нижегородская, Богородский район, ОАО "Каменское", участок 1/33
52:24:0110001:2356:чЗУ1	136	Земли населенных пунктов	для сельскохозяйственного использования	обл. Нижегородская, Богородский район, ОАО "Каменское", уч. 1/34
52:24:0110001:1772:чЗУ1	135	Земли населенных пунктов	для сельскохозяйственного использования	обл. Нижегородская, Богородский район, ОАО "Каменское", участок 1/35
52:24:0110001:1773:чЗУ1	127	Земли населенных пунктов	для сельскохозяйственного использования	обл. Нижегородская, Богородский район, ОАО "Каменское", участок 1/36
52:24:0110001:1774:чЗУ1	126	Земли населенных пунктов	для сельскохозяйственного использования	обл. Нижегородская, Богородский район, ОАО

				"Каменское", участок 1/37
52:24:0110001:2358:чЗУ1	128	Земли населенных пунктов	для сельскохозяй- ственного использования	обл. Нижегородская, Богородский район, ОАО "Каменское", уч. 1/38
52:24:0110001:1776:чЗУ1	130	Земли населенных пунктов	для сельскохозяй- ственного использования	обл. Нижегородская, Богородский район, ОАО "Каменское", участок 1/39
52:24:0110001:1777:чЗУ1	135	Земли населенных пунктов	для сельскохозяй- ственного использования	обл. Нижегородская, Богородский район, ОАО "Каменское", участок 1/310
52:24:0110001:1778:чЗУ1	130	Земли населенных пунктов	для сельскохозяй- ственного использования	обл. Нижегородская, Богородский район, ОАО "Каменское", участок 1/311
52:24:0110001:2353:чЗУ1	128	Земли населенных пунктов	для сельскохозяй- ственного использования	обл. Нижегородская, Богородский район, ОАО "Каменское", уч. 1/312
52:24:0110001:2351:чЗУ1	131	Земли населенных пунктов	для сельскохозяй- ственного использования	обл. Нижегородская, Богородский район, ОАО "Каменское", уч. 1/313
52:24:0110001:2349:чЗУ1	134	Земли населенных пунктов	для сельскохозяй- ственного использования	обл. Нижегородская, Богородский район, ОАО "Каменское", уч. 1/314
52:24:0110001:1782:чЗУ1	131	Земли населенных пунктов	для сельскохозяй- ственного использования	обл. Нижегородская, Богородский район, ОАО "Каменское", участок 1/315

52:24:0110001:1783:чЗУ1	129	Земли населенных пунктов	для сельскохозяйственного использования	обл. Нижегородская, Богородский район, ОАО "Каменское", участок 1/316
52:24:0110001:1784:чЗУ1	126	Земли населенных пунктов	для сельскохозяйственного использования	обл. Нижегородская, Богородский район, ОАО "Каменское", участок 1/317
52:24:0110001:1785:чЗУ1	124	Земли населенных пунктов	для сельскохозяйственного использования	обл. Нижегородская, Богородский район, ОАО "Каменское", участок 1/318
52:24:0110001:1786:чЗУ1	121	Земли населенных пунктов	для сельскохозяйственного использования	обл. Нижегородская, Богородский район, ОАО "Каменское", участок 1/319
52:24:0110001:1787:чЗУ1	118	Земли населенных пунктов	для сельскохозяйственного использования	обл. Нижегородская, Богородский район, ОАО "Каменское", участок 1/320
52:24:0110001:1790:чЗУ1	1893	Земли населенных пунктов	для сельскохозяйственного использования	обл. Нижегородская, Богородский район, ОАО "Каменское", участок 1/323
52:24:0110001:3023:чЗУ1	2860	Земли сельскохозяйственного назначения	для сельскохозяйственного использования	обл. Нижегородская, р-н Богородский, Российская Федерация, ОАО "Каменское", участок 11/1
52:24:0110001:3023:чЗУ2	1497	Земли сельскохозяйственного назначения	для сельскохозяйственного использования	обл. Нижегородская, р-н Богородский, Российская Федерация, ОАО "Каменское", участок 11/1

52:24:0110001:3023:чЗУ3	1295	Земли сельскохозяйственного назначения	для сельскохозяйственного использования	обл. Нижегородская, р-н Богородский, Российская Федерация, ОАО "Каменское", участок 11/1
52:24:0110001:1179:чЗУ1	1055	Земли населенных пунктов	для сельскохозяйственного использования	обл. Нижегородская, Богородский район, ОАО "Каменское", участок 11/3
52:24:0110001:2950:чЗУ1	515	Земли сельскохозяйственного назначения	для сельскохозяйственного использования	обл. Нижегородская, р-н Богородский, Российская Федерация, ОАО "Каменское", участок 11/2
52:24:0110001:1179:чЗУ2	231	Земли населенных пунктов	для сельскохозяйственного использования	обл. Нижегородская, Богородский район, ОАО "Каменское", участок 11/3
52:24:0110001:1746:чЗУ1	10029	Земли населенных пунктов	для сельскохозяйственного использования	обл. Нижегородская, р-н Богородский, ОАО "Каменское", участок 8/3
52:24:0110001:1747:чЗУ1	3471	Земли населенных пунктов	для сельскохозяйственного использования	обл. Нижегородская, р-н Богородский, ОАО "Каменское", участок 8/4
52:24:0110001:1747:чЗУ2	886	Земли населенных пунктов	для сельскохозяйственного использования	обл. Нижегородская, р-н Богородский, ОАО "Каменское", участок 8/4
52:24:0110001:1747:чЗУ3	1773	Земли населенных пунктов	для сельскохозяйственного использования	обл. Нижегородская, р-н Богородский, ОАО "Каменское", участок 8/4

52:24:0110001:2198:чЗУ1	793	Земли населенных пунктов	для сельскохозяйственного использования	обл. Нижегородская, р-н Богородский, ОАО "Каменское", участок 8/5
-------------------------	-----	--------------------------	---	---

Части земельных участков сформированы с целью составления с правообладателями соглашений о временном использовании на период реконструкции.

*Перечень и сведения о публичных сервитутах, необходимых на период строительства объекта из земель, обремененных правами третьих лиц*

Условный номер части земельного участка	Площадь, м2	Категория земель	Вид разрешенного использования земельного участка	Адрес (описание местоположения)
52:24:0110001:3132:чЗУ1	136	Земли населенных пунктов	для эксплуатации автомобильной дороги 0402, 0405-0433, 0435-0446, 0450-0453	обл. Нижегородская, Богородский район, автодороги 0402, 0405-0433, 0435-0446, 0450-0453, Российская Федерация, Нижегородская область, Богородский район, автодороги 0402, 0405-0433, 0435-0446, 0450-0453

Проектом межевания территории не предусматривается образование земельных участков, которые будут отнесены к территориям общего пользования или имуществу общего пользования, в том числе в отношении которых предполагаются резервирование и (или) изъятие для государственных или муниципальных нужд.

Образование земельных участков на период эксплуатации линейного объекта не предусмотрено.

## VI. Сведения о лесных участках

### 1. Целевое назначение лесов

Проектируемый лесной участок (квартал 101, выд.6,7,8,19), находящийся на территории Афанасьевского участкового лесничества Богородского районного лесничества, имеет целевое назначение лесов - защитные; категорию защитных лесов - леса, выполняющие функции защиты природных и иных объектов, леса, расположенные в зеленых зонах. Площадь проектируемого лесного участка - 0,0690 га.

### 2. Количественные и качественные характеристики

Таблица 1. Распределение земель

Общая площадь  га	в том числе									
	лесные земли					нелесные земли				
	занятые лесными насаж- дениями - всего	в том числе покрытые лесными куль- турами	лесные питом- ники, план- тации	не занятые лесными насаж- дениями	итого	до- роги	про- секи	бо- лота	дру- гие	ито- го
1	2	3	4	5	6	7	8	9	10	11
0,0690	0,0489	-	-	-	0,0489	-	-	-	0,0201	0,0201

Таблица 2. Характеристика насаждений проектируемого лесного участка

Участ- ковое лесни- чество/ урочище (при наличии)	Номер квар- тала	Номер выдела	Состав насаждения или характерис- тика лесного участка при отсутствии насаждения	Площадь (га)/запас древесины при наличии (куб.м)	в том числе по группам возраста древостоя (га/куб.м)			
					Молод- няки	средне- возрастн ые	Приспе- вающие	спелые и перестойные
1	2	3	4	5	6	7	8	9
Афанасьевское	101	6	10Б	0,0139/2	-	-	-	0,0139/2
Афанасьевское	101	7	ЛЭП	0,0201/-	-	-	-	-
Афанасьевское	101	8	10Б	0,0015/0,3	-	-	-	0,0015/0,3
Афанасьевское	101	19	10Б	0,0335/8	-	-	-	0,0335/8

Таблица 3. Средние таксационные показатели насаждений проектируемого лесного участка

Целевое назначение лесов	Хозяйство, преобладающая порода	Состав насаждений	Возраст	Бонитет	Полнота	Средний запас древесины (куб.м/га)		
						средне-возрастные	приспевающие	спелые и перестойные
1	2	3	4	5	6	7	8	9
Защитные	лиственное	10Б	60	2	0,6	-	-	210

Таблица 4. Виды и объемы использования лесов на проектируемом лесном участке

Целевое назначение лесов	Хозяйство (хвойное, твердолиственное, мягколиственные)	Площадь, (га)	Единица измерения	Объемы использования лесов (изъятия лесных ресурсов)
1	2	3	4	5
Защитные	Мягколиственные	0,0690	га	0,0489
<p>Вид использования лесов – строительство, реконструкция, эксплуатация линейного объекта  Цель предоставления лесного участка – трубопровод подземный (для строительства газопровода п. Комсомольский и ТСН «Лисьи Ямки-1»)</p>				

### 3. Виды разрешенного использования лесов на проектируемом лесном участке

Лесохозяйственным регламентом Богородского районного лесничества в квартале 101 (выд. 6,7,8,19) Афанасьевского участкового лесничества в проектируемом лесном участке установлены следующие виды разрешенного использования лесов:

- заготовка древесины;
- заготовка живицы;
- заготовка и сбор недревесных лесных ресурсов;
- заготовка пищевых лесных ресурсов и сбор лекарственных растений;
- осуществление видов деятельности в сфере охотничьего хозяйства;
- ведение сельского хозяйства;
- осуществление научно-исследовательской деятельности, образовательной деятельности;
- осуществление рекреационной деятельности;

- выращивание лесных плодовых, ягодных, декоративных растений, лекарственных растений;
- выращивание посадочного материала лесных растений (саженцев, сеянцев);
- осуществление геологического изучения недр, разведка и добыча полезных ископаемых;
- строительство и эксплуатация водохранилищ и иных искусственных водных объектов, а также гидротехнических сооружений и специализированных портов;
- строительство, реконструкция, эксплуатация линейных объектов;
- осуществление религиозной деятельности.

#### 4. Сведения об обременениях проектируемого лесного участка

По данным государственного лесного реестра квартал 101 (выд. 6,7,8,19) Афанасьевского участкового лесничества обременений не имеет.

#### 5. Сведения об ограничениях использования лесов

С учетом целевого назначения и правового режима лесов, установленного лесным законодательством Российской Федерации, лесохозяйственным регламентом Богородского районного предусмотрены следующие ограничения в использовании лесов:

- создание лесоперерабатывающей инфраструктуры;
- создание лесных плантаций;
- сбор подстилки;
- использование токсичных химических препаратов;
- осуществление видов деятельности в сфере охотничьего хозяйства;
- разведка и добыча полезных ископаемых;

- ведение сельского хозяйства, за исключением сенокосения и пчеловодства, а также возведение изгородей в целях сенокосения и пчеловодства;
- строительство и эксплуатация объектов капитального строительства, за исключением гидротехнических сооружений, линий связи, линий электропередачи, подземных трубопроводов;
- проведение сплошных рубок за исключением случаев, предусмотренных частью 5.1 статьи 21 Лесного кодекса Российской Федерации, и случаев, если выборочные рубки не обеспечивают замену лесных насаждений, утрачивающих свои средообразующие, водоохранные, санитарно-гигиенические, оздоровительные и иные полезные функции, на лесные насаждения, обеспечивающие сохранение целевого назначения защитных лесов и выполняемых ими полезных функций.

6. Сведения о наличии зданий, сооружений, объектов, связанных с созданием лесной инфраструктуры и объектов, не связанных с созданием лесной инфраструктуры на проектируемом лесном участке

Таблица 5

N п/п	Участковое лесничество/урочище (при наличии)	Номер квартала	Номер выдела	Площадь объекта, (га)	Наименование объекта
1	2	3	4	5	6
-	Афанасьевское	101	7	0,0201	ЛЭП

7. Сведения о наличии на проектируемом лесном участке особо защитных участков лесов, особо охраняемых природных территорий, зон с особыми условиями использования территорий

Согласно данным государственного лесного реестра на проектируемом лесном участке существуют особо защитные участки лесов (ОЗУ), особо

охраняемые природные территории (ООПТ), зоны с особыми условиями использования территорий.

Таблица 6

N п/п	Наименование участкового лесничества/урочища (при наличии)	Номер квартала	Номер выдела	Виды ОЗУ, наименование ООПТ, виды зон с особыми условиями использования территорий	Общая площадь, га
1	2	3	4	5	6
	Афанасьевское	101	6, 8,19	Участки леса вокруг сельских населенных пунктов и садовых товариществ	0,0489

#### 8. Проектирование вида использования лесов лесного участка

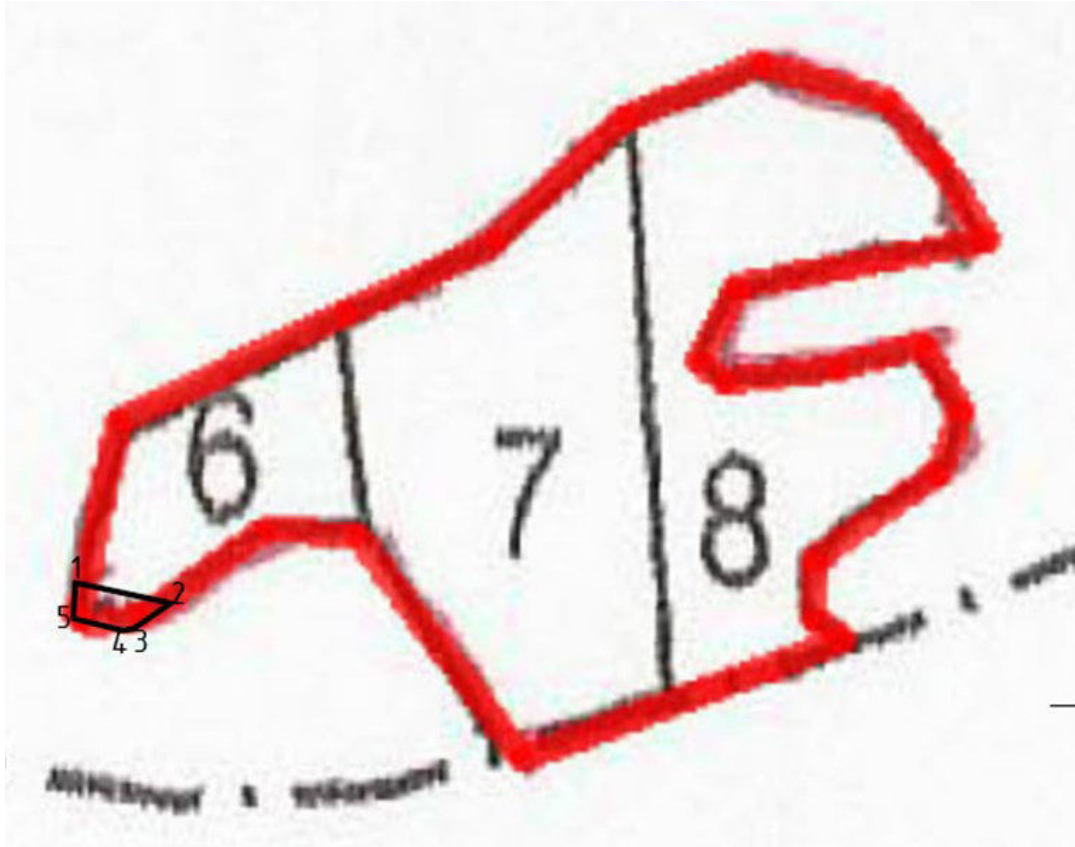
Согласно лесохозяйственному регламенту Богородского районного лесничества, квартал 101 выдел 6,7,8,19 Афанасьевского участкового лесничества, в границах которого расположен проектируемый лесной участок, относится к зоне планируемого освоения лесов для строительства, реконструкции, эксплуатации линейного объекта.

#### 9. Местоположение, границы и схема расположения проектируемого лесного участка

Субъект Российской Федерации - Нижегородская область; муниципальное образование - Богородский район; категория земель - земли лесного фонда; лесничество - Богородское районное лесничество, участковое лесничество – Афанасьевское. Вид использования лесов - строительство, реконструкция, эксплуатация линейного объекта. Цель предоставления лесного участка -


Трубопровод подземный (для строительства газопровода п. Комсомольский и ТСН «Лисьи Ямки-1»).

Кв. 101 выд.6



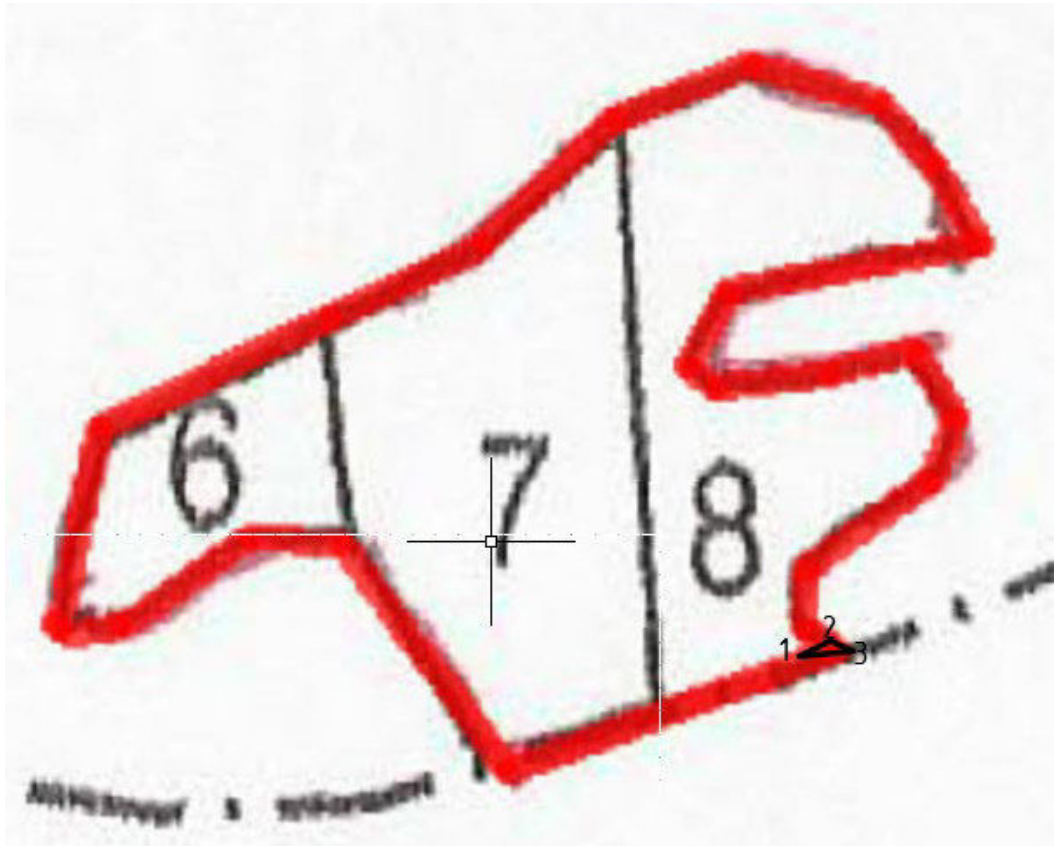
Номера характерных точек	Каталог координат (ГСК 52)	
	X	Y
1	507203.23	2208206.75
2	507197.54	2208198.29
3	507197.40	2208196.27
4	507199.97	2208184.93
5	507208.08	2208185.42

Кв. 101 выд. 7



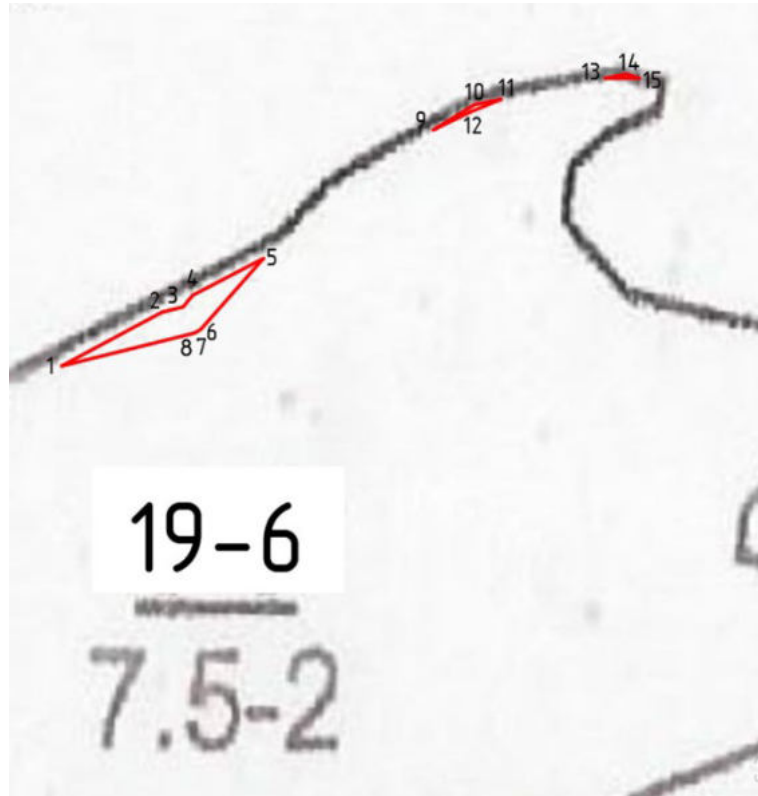
Номера характерных точек	Каталог координат (ГСК 52)	
	X	Y
1	507184.08	2208307.79
2	507178.62	2208290.71
3	507180.77	2208277.16
4	507189.72	2208271.88

Кв. 101 выд 8



Номера характерных точек	Каталог координат (ГСК 52)	
	X	Y
1	507191.56	2208359.63
2	507192.54	2208371.28
3	507194.70	2208366.33

## Кв. 101 выд 8



Номера характерных точек	Каталог координат (ГСК 52)	
	X	Y
1	507616.60	2208753.55
2	507631.85	2208782.11
3	507633.33	2208788.14
4	507636.59	2208790.99
5	507647.22	2208810.92
6	507627.11	2208793.33
7	507626.28	2208792.32
8	507625.86	2208791.27
1	507616.60	2208753.55
9	507692.51	2208878.43
10	507688.87	2208869.52
11	507682.38	2208856.88
12	507691.06	2208871.05
9	507692.51	2208878.43
13	507698.61	2208917.90
14	507698.38	2208908.32
15	507699.56	2208914.30
13	507698.61	2208917.90

**VII. Сведения о границах территории, в отношении которой утвержден проект межевания**

Местоположение границ территории, в отношении которой утвержден проект межевания, и обозначение характерных точек границ отражены в разделе IV. Чертеж межевания территории.

*Перечень координат характерных точек границ территории, в отношении которой утвержден проект межевания  
(система координат – ГСК-52)*

Номер характерной точки	Координаты, м X	Координаты, м Y
1	507251,84	2208513,34
2	507182,12	2208554,39
3	507278,80	2208724,09
4	507196,96	2208874,69
5	507254,13	2208989,91
6	507341,54	2208978,17
7	507344,75	2208981,60
8	507358,15	2208983,83
9	507456,97	2208971,19
10	507484,07	2209028,25
11	507510,28	2209015,87
12	507563,78	2209115,26
13	507580,53	2209134,00
14	507487,25	2209215,54
15	507444,61	2209302,28
16	507450,80	2209353,49
17	507457,87	2209389,73
18	507469,35	2209446,86
19	507482,85	2209538,69
20	507484,45	2209598,39
21	507485,61	2209614,35
22	507484,35	2209719,81
23	507478,56	2209814,30
24	507484,26	2209833,93
25	507537,98	2209892,46

26	507801,94	2209681,34
27	507839,96	2209646,99
28	507924,59	2209535,28
29	507833,75	2209347,30
30	507784,76	2209201,31
31	507757,53	2209155,70
32	507675,62	2209053,24
33	507713,02	2208935,35
34	507711,95	2208889,00
35	507701,08	2208862,87
36	507625,79	2208703,40
37	507565,92	2208520,83
38	507520,08	2208421,97
39	507400,55	2208451,71
40	507261,42	2208475,36
41	507227,84	2208419,48
42	507186,09	2208333,67
43	507198,47	2208254,85
44	507308,96	2207773,13
45	507331,99	2207732,35
46	507375,16	2207716,45
47	507364,78	2207673,51
48	507373,75	2207658,50
49	507262,39	2207587,42
50	507194,17	2207545,29
51	507003,98	2207416,28
52	506888,27	2207341,10
53	506812,27	2207323,05
54	506814,57	2207311,61
55	506798,38	2207202,84
56	506607,25	2207092,04
57	506496,80	2206989,02
58	506425,13	2206922,59
59	506336,86	2206891,65
60	506304,74	2206825,54
61	506297,91	2206817,51
62	506220,96	2206771,14
63	506115,07	2206682,43
64	506114,60	2206610,25
65	506109,02	2206545,50
66	506215,87	2206452,57
67	506213,51	2206332,12
68	505406,56	2205799,79

69	505381,82	2205795,56
70	504615,26	2205870,98
71	504601,77	2205877,07
72	504582,54	2205892,66
73	504609,97	2205923,46
74	504629,26	2205947,17
75	504648,67	2205978,37
76	504629,16	2205986,69
77	504601,31	2206000,30
78	504612,07	2206022,31
79	504639,92	2206008,70
80	504676,20	2205989,27
81	504666,20	2205968,69
82	504645,58	2205935,53
83	504625,20	2205910,49
84	504611,34	2205894,93
85	504618,49	2205890,98
86	505381,10	2205815,72
87	505399,04	2205818,79
88	506193,72	2206343,03
89	506195,69	2206443,61
90	506088,73	2206536,64
91	506094,61	2206610,87
92	506096,18	2206692,58
93	506209,30	2206787,47
94	506286,55	2206834,02
95	506320,50	2206903,75
96	506326,82	2206909,31
97	506416,78	2206941,73
98	506595,27	2207108,21
99	506780,02	2207215,31
100	506794,27	2207311,09
101	506788,59	2207339,31
102	506882,13	2207360,96
103	506992,79	2207432,86
104	507173,92	2207556,53
105	507251,62	2207604,29
106	507344,85	2207664,37
107	507340,69	2207671,22
108	507351,28	2207702,18
109	507317,80	2207716,80
110	507290,14	2207765,79
111	507178,87	2208250,84

112	507165,30	2208336,41
113	507210,35	2208429,22
114	507251,40	2208497,35
1	507251,84	2208513,34

---