



Включен в Реестр  
нормативных актов органов  
исполнительной власти  
Нижегородской области

09 АВГ 2021

№ в реестре

14630-330-006-01-03/33

**Министерство  
градостроительной деятельности и развития агломераций  
Нижегородской области**

**П Р И К А З**

15 июля 2021 г.

№ 06-01-03/33

г. Нижний Новгород

**Об утверждении документации по  
планировке территории от Северного  
подхода к г.Богородск до с.Доскино в  
Богородском муниципальном округе  
Нижегородской области**

В соответствии со статьями 41 - 43, 45 Градостроительного кодекса Российской Федерации, статьей 27 Закона Нижегородской области от 8 апреля 2008 г. № 37-З «Об основах регулирования градостроительной деятельности на территории Нижегородской области», пунктом 3.1.10 Положения о министерстве градостроительной деятельности и развития агломераций Нижегородской области, утвержденного постановлением Правительства Нижегородской области от 16 апреля 2020 г. № 308, Адресной инвестиционной программой Нижегородской области на 2021-2023 годы, утвержденной постановлением Правительства Нижегородской области от 23 декабря 2020 г. № 1090 «Об утверждении Адресной инвестиционной программы Нижегородской области на 2021 – 2023 годы», на основании приказа министерства градостроительной деятельности и развития агломераций Нижегородской области от 4 августа 2020 г. №06-01-02/39

**п р и к а з ы в а ю :**

1. Утвердить прилагаемую документацию по планировке территории от Северного подхода к г.Богородск до с.Доскино в Богородском муниципальном округе Нижегородской области (далее – документация по планировке территории).

2. Министерству градостроительной деятельности и развития агломераций Нижегородской области:

2.1. В течение семи дней со дня утверждения направить утвержденную документацию по планировке территории главе местного самоуправления Богородского муниципального округа для опубликования в порядке, установленном для официального опубликования муниципальных правовых актов, иной официальной информации, и размещения на официальном сайте муниципального образования в сети «Интернет».

2.2. В течение десяти рабочих дней со дня утверждения обеспечить размещение документации по планировке территории в государственной информационной системе обеспечения градостроительной деятельности.

2.3. Разместить настоящий приказ на официальном сайте министерства градостроительной деятельности и развития агломераций Нижегородской области в информационно-телекоммуникационной сети «Интернет».

Министр



М.В. Ракова

УТВЕРЖДЕНА  
приказом министерства  
градостроительной деятельности  
и развития агломераций  
Нижегородской области  
от 15 июля 2021 г. №06-01-03/33

## Документация по планировке территории от Северного подхода к г.Богородск до с.Доскино в Богородском муниципальном округе Нижегородской области

### Проект планировки территории

#### I. Чертеж границ зон планируемого размещения линейного объекта

##### Условные обозначения





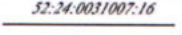







- |  |   |
|--|---|
|  | - граница и кадастровый номер земельного участка, отведенного под существующую полосу отвода автомобильной дороги общего пользования регионального значения |
|  | - граница земельного участка, сведения о котором содержатся в ЕГРН, его кадастровый номер;  |
|  | - граница земельного участка, сведения о котором содержатся в ЕГРН, его кадастровый номер   |
|  | - граница кадастрового квартала, его номер  |
|  | - граница территории, в отношении которой осуществляется подготовка проекта планировки территории   |
|  | - границы зоны планируемого размещения линейного объекта (постоянный отвод)   |
|  | - границы зоны планируемого размещения линейного объекта (временный отвод)  |
|  | - номер поворотной точки границ зон размещения линейного объекта  |
|  | - граница населенного пункта  |
|  | - граница придорожной полосы автомобильной дороги   |
|  | - предлагаемая к установлению охранная зона линий связи   |
|  | - предлагаемая к установлению охранная зона ЛЭП   |
|  | - предлагаемая к установлению охранная зона газопровода   |

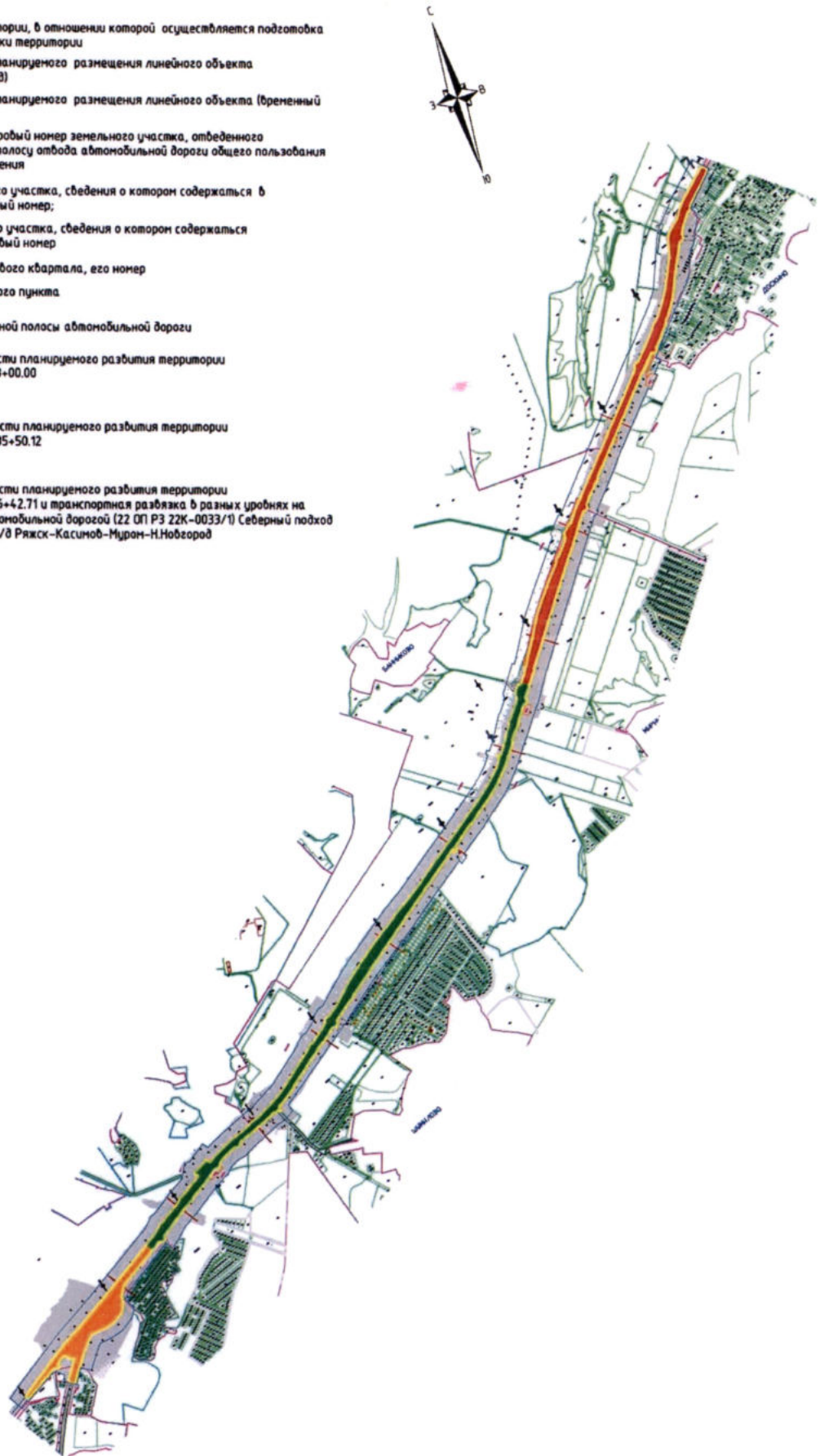


- |  |  |
|--|--|
|  | - Ось а.д.   |
|  | - Ось съезда   |
|  | - Переустройства кабеля связи                        |
|  | - Проектируемые ЛЭП в.напр.                          |
|  | - Проектируемые газопровод                           |
|  | - Защищаемый продуктопровод                          |
|  | - Демонтаж сущ. коммуникаций                         |
|  | - Защитный футляр из ПНД труб                        |
|  | - Переустраиваемая ЛЭП 10кВ                          |
|  | - Тротуар  |
|  | - Водосброс с проезжей части                         |
|  | - проектируемые шумозащитные экраны                  |
|  | - Кабель оптический проектируемый в грунте           |
|  | - Кабель электрический 0,4 кВ проектируемый в грунте |

## II. Чертеж очередности планируемого развития территории

### Условные обозначения

-  - граница территории, в отношении которой осуществляется подготовка проекта планировки территории
-  - границы зоны планируемого размещения линейного объекта (постоянный отвод)
-  - границы зоны планируемого размещения линейного объекта (временный отвод)
-  52:24:0031007:6 - граница и кадастровый номер земельного участка, отведенного под существующую полосу отвода автомобильной дороги общего пользования регионального значения
-  52:24:0031007:16 - граница земельного участка, сведения о котором содержатся в ЕГРН, его кадастровый номер;
-  52:24:0000000:309 - граница земельного участка, сведения о котором содержатся в ЕГРН, его кадастровый номер
-  52:24:0031007 - граница кадастрового квартала, его номер
-  - граница населенного пункта
-  - граница придорожной полосы автомобильной дороги
-  - I этап очередности планируемого развития территории ПК 0+00.00 - ПК 38+00.00
-  - II этап очередности планируемого развития территории ПК 38+00.00 - ПК 85+50.12
-  - III этап очередности планируемого развития территории ПК 85+50.12 - ПК 96+42.71 и транспортная развязка в разных уровнях на пересечении с автомобильной дорогой (22 ОП РЗ 22К-0033/1) Северный подход к г.Богородск от а/д Рязск-Касимов-Муром-Н.Новгород



### III. Положение о размещении линейного объекта

Проект планировки территории от Северного подхода к г. Богородск до с. Доскино в Богородском муниципальном округе Нижегородской области разработан с целью реализации объекта: «Реконструкция участка автомобильной дороги (22 ОП РЗ 22К-0125) Ряжск – Касимов – Муром - Н. Новгород от Северного подхода к г. Богородск до с. Доскино в Богородском районе Нижегородской области».

Проектом планировки территории предусмотрено выделение 3 этапов:

- 1 этап – реконструкция участка автомобильной дороги км 432+642 – км 428+842 ориентировочной протяженностью 3,8 км;
- 2 этап – реконструкция участка автомобильной дороги км 428+842 – км 424+092 ориентировочной протяженностью 4,75 км;
- 3 этап – реконструкция участка автомобильной дороги км 424+092 – км 423+000 ориентировочной протяженностью 1,092 км и строительство транспортной развязки в разных уровнях на пересечении с автомобильной дорогой (22 ОП РЗ 22К-0033/1) Северный подход к г. Богородск от а/д Ряжск-Касимов-Муром-Н. Новгород.

Этапы очередности планируемого развития территории отражены в разделе II. Чертеж очередности планируемого развития территории.

Основные характеристики объекта:

- категория – I-B, автомобильная дорога общего пользования регионального значения;
- протяженность (ориентировочная) – 9,64 км;
- расчетная скорость – 100 км/ч;
- число полос движения – 4 шт.;
- ширина проезжей части – 4 x 3,75 м;
- ширина обочин – 3,75 м;
- ширина остановочной полосы – 2,5 м;
- ширина разделительной полосы – 2,25 м;
- ширина тротуара – 1,5 м.

Показатели максимальной среднегодовой суточной интенсивности движения в обоих направлениях определены путем проведения контрольных замеров интенсивности движения в основных узлах существующей сети автомобильных дорог и составляют:

- в точке №1 (примыкание в направлении н. п. Богородск) – 3966 привед. авт./сут.;
- в точке №2 (примыкание в направлении н.п. Русская деревня) – 3491 привед. авт./сут.;
- в точке №3 (пересечение Шумилово - Озерное) – 2990 привед. авт./сут.;
- в точке №4 (пересечение Бурцево - Охотино) – 11301 привед. авт./сут.;
- в точке №5 (примыкание ул. Магистральная) – 15232 привед. авт./сут.

Максимальная прогнозируемая интенсивность движения на проектируемом объекте на 2044 год, определенная расчетным путем, составляет 38200 привед. авт./сут.

Назначение планируемого объекта – улучшение междугородних и пригородных перевозок.

В границах зоны планируемого размещения линейного объекта предусмотрено устройство:

- транспортной развязки в разных уровнях со строительством путепровода;
- разворотных петель в одном уровне;
- примыканий – 20 шт.;
- местных проездов – 2 шт.

Проектом планировки территории предусмотрено переустройство автобусных остановок и устройство тротуаров для обеспечения пешеходного движения.

Также предусмотрен демонтаж здания поста ГИБДД. На реконструируемом участке автомобильной дороги запланировано размещение поста охраны.

Для предохранения обочин и откосов земляного полотна от размыва отвод воды с проезжей части осуществляется по телескопическим лоткам, располагаемым на откосах насыпей, с дальнейшим сбросом в гасящие устройства.

Вода поступает в кюветы и выводится за пределы населенных пунктов в пониженные места рельефа.

Для снижения отрицательного шумового воздействия на территорию населенных пунктов от транспортного потока, проходящего по автомобильной дороге, предусмотрена установка шумозащитных экранов.

Проектом планировки территории предполагается переустройство сетей инженерных коммуникаций, находящихся в зоне производства работ при реконструкции участка автомобильной дороги (линейных объектов, подлежащих реконструкции в связи с изменением их местоположения). Переустройство осуществляется в границах зоны планируемого размещения линейного объекта (постоянный отвод автомобильной дороги) и в границах зоны планируемого размещения линейного объекта (временный отвод автомобильной дороги).

Линейные объекты, подлежащие реконструкции в связи с изменением их местоположения:

Наименование	Владелец	Вид работ / участок
ЛЭП 0,4 кВ	ПАО «МРСК Центра и Приволжья»	Переустройство на ЛЭП освещения параллельно проектируемой автодороге / ПК 0 – ПК 7+53,50
Кабель	ПАО «Мегафон»	Переустройство / ПК 10+74,56 – ПК 12+18,73
Кабель	ПАО «Мегафон»	Переустройство / ПК 43+4,28 -ПК49+42,45
Кабель связи	ПАО «Ростелеком»	Переустройство / ПК 19+70,25 –ПК 19+83,80
Кабель связи	ПАО «Ростелеком»	Переустройство / ПК 28+00 –ПК 34+70
Кабель связи	ПАО «Ростелеком»	Переустройство / ПК 65+41,54
Кабель связи	ПАО «Ростелеком»	Переустройство / ПК 69+42,61 –ПК 72+73,9
Кабель связи	АО «Сибур-Нефтехим»	Переустройство / ПК 19+70,25 –ПК 19+83,80
ЛЭП 10 кВ	АО «Верхне-Волжские энергетические сети»	Переустройство / ПК 24+65,27– ПК 36+68,22
Газопровод	ПАО «Газпром трансгаз Нижний Новгород»	Переустройство/ ПК 21+19,08
Газопровод	ПАО «Газпром трансгаз Нижний Новгород»	Переустройство/ ПК 73+31,39
ЛЭП 1пр. 0,4 кВ	ПАО «МРСК Центра и Приволжья»	Переустройство на ЛЭП освещения параллельно проектируемой автодороге / ПК 90+34,43
ЛЭП 1пр. 0,4 кВ	ПАО «МРСК Центра и Приволжья»	Переустройство на ЛЭП освещения параллельно проектируемой автодороге / ПК 91+28,09
ЛЭП 4пр. 0,4 кВ	ПАО «МРСК Центра и Приволжья»	Переустройство на ЛЭП освещения параллельно проектируемой автодороге / ПК 95+90,56

Строительно-монтажные работы по переустройству линейных объектов федерального значения предусматривается выполнить до начала работ по строительству автомобильной дороги в составе отдельной проектной документации с подготовкой и утверждением документации по планировке территории.

Наименование	Владелец	Вид работ / участок
Магистральный газопровод высокого давления	ПАО «Газпром»	Переустройство в составе отдельного проекта / ПК 20+88.05
Кабель связи	ООО «Волготрансгаз» Приокское ЛУПМГ	Переустройство в составе отдельного проекта / ПК 20+82.09
Магистральный газопровод высокого давления	ПАО «Газпром»	Переустройство в составе отдельного проекта / ПК 50+42.55
Магистральный газопровод высокого давления	ПАО «Газпром»	Переустройство в составе отдельного проекта / ПК 73+05.48
Кабель связи	ООО «Волготрансгаз» Приокское ЛУПМГ	Переустройство в составе отдельного проекта / ПК 73+20
Пропиленопровод ДУ 200	АО «Сибур-Нефтехим»	Переустройство в составе отдельного проекта / ПК 19+94.33
Этиленопровод ДУ 400	АО «Сибур-Нефтехим»	Переустройство в составе отдельного проекта / ПК 20+01.13

В составе проекта планировки территории не предусмотрено установление красных линий. Существующие красные линии на территории отсутствуют.

Зона планируемого размещения линейного объекта расположена на территории Богородского муниципального округа Нижегородской области вблизи населённых пунктов д. Шумилово, с. Доскино.

*Перечень координат характерных точек  
границ зон планируемого размещения линейного объекта (постоянный отвод)  
(система координат - ГСК 52)*

Номер характерной точки границы	Координаты	
	X, м	Y, м
1	508878,74	2191108,52
2	508886,23	2191106,45
3	508907,44	2191100,59
4	508908,39	2191100,33
5	508912,55	2191113,04
6	508928,76	2191150,42
7	508929,58	2191160,54
8	508946,78	2191207,14

Номер характерной точки границы	Координаты	
	X, м	Y, м
9	508958,51	2191239,38
10	508973,76	2191289,87
11	508979,75	2191307,64
12	508996,46	2191350,15
13	509003,95	2191374,19
14	509016,55	2191417,23
15	509034,19	2191475,09
16	509057,80	2191551,40

Номер характерной точки границы	Координаты	
	X, м	Y, м
17	509068,37	2191591,20
18	509086,97	2191678,03
19	509091,78	2191695,84
20	509093,14	2191702,81
21	509109,83	2191763,68
22	509143,30	2191881,05
23	509165,75	2191962,25
24	509192,49	2192054,66
25	509208,78	2192108,54
26	509290,12	2192389,36
27	509314,06	2192466,50
28	509319,70	2192485,01
29	509334,69	2192514,71
30	509342,49	2192536,57
31	509353,57	2192551,40
32	509353,81	2192578,69
33	509366,83	2192608,42
34	509395,54	2192718,11
35	509405,50	2192745,08
36	509413,61	2192757,49
37	509420,24	2192763,90
38	509422,63	2192772,28
39	509421,33	2192777,61
40	509423,35	2192791,18
41	509429,62	2192811,37
42	509438,52	2192845,21
43	509452,04	2192887,54
44	509455,03	2192891,99
45	509472,56	2192960,57
46	509480,67	2192962,90
47	509488,43	2192961,39
48	509491,12	2192959,03
49	509501,37	2192947,06
50	509514,74	2192959,09
51	509515,13	2192959,44
52	509514,50	2192961,56
53	509513,84	2192968,30
54	509529,76	2193054,34
55	509535,64	2193061,61
56	509542,84	2193064,38
57	509544,15	2193068,31
58	509507,15	2193083,62
59	509517,77	2193111,25
60	509533,75	2193198,41
61	509543,08	2193266,09
62	509548,22	2193299,23
63	509548,87	2193309,34

Номер характерной точки границы	Координаты	
	X, м	Y, м
64	509551,08	2193359,69
65	509554,97	2193412,27
66	509562,40	2193458,88
67	509567,61	2193498,61
68	509567,78	2193518,61
69	509568,72	2193538,11
70	509573,78	2193562,55
71	509583,44	2193611,45
72	509594,08	2193662,92
73	509600,36	2193688,92
74	509609,15	2193729,64
75	509620,35	2193767,24
76	509637,35	2193813,08
77	509675,02	2193904,83
78	509719,16	2194006,49
79	509740,70	2194061,84
80	509756,19	2194097,75
81	509768,85	2194109,26
82	509775,12	2194123,98
83	509770,27	2194142,11
84	509812,93	2194248,14
85	509824,17	2194276,45
86	509831,87	2194283,11
87	509835,54	2194292,61
88	509854,29	2194303,96
89	509855,36	2194306,56
90	509861,90	2194322,45
91	509860,76	2194326,74
92	509855,99	2194344,71
93	509876,75	2194395,62
94	509882,18	2194414,89
95	509923,34	2194499,90
96	509964,46	2194576,69
97	510021,47	2194705,28
98	510069,65	2194836,73
99	510083,99	2194874,08
100	510097,31	2194911,80
101	510122,10	2194987,93
102	510155,38	2195102,97
103	510167,58	2195119,85
104	510197,30	2195237,25
105	510240,98	2195378,03
106	510261,38	2195426,34
107	510303,90	2195538,56
108	510310,61	2195557,41
109	510316,26	2195576,64
110	510336,04	2195633,30

Номер характерной точки границы	Координаты	
	X, м	Y, м
111	510366,70	2195721,35
112	510368,04	2195725,16
113	510376,67	2195746,21
114	510389,46	2195784,13
115	510417,01	2195859,24
116	510430,47	2195896,91
117	510452,00	2195952,92
118	510473,75	2196014,08
119	510471,11	2196015,02
120	510486,91	2196048,88
121	510541,63	2196179,05
122	510598,95	2196283,60
123	510609,32	2196296,08
124	510629,04	2196319,83
125	510630,13	2196321,14
126	510639,68	2196332,86
127	510652,75	2196330,34
128	510661,33	2196324,77
129	510666,86	2196332,61
130	510652,15	2196340,71
131	510647,62	2196344,73
132	510650,64	2196353,27
133	510664,72	2196372,37
134	510688,46	2196400,25
135	510701,39	2196415,43
136	510716,51	2196433,19
137	510748,69	2196468,88
138	510762,77	2196485,97
139	510788,66	2196519,92
140	510799,18	2196523,91
141	510804,91	2196526,04
142	510814,63	2196539,28
143	510819,78	2196555,09
144	510906,31	2196669,35
145	510929,70	2196676,38
146	510948,29	2196681,87
147	510955,00	2196690,28
148	510958,92	2196695,25
149	510988,28	2196732,24
150	510985,67	2196732,76
151	510983,66	2196736,07
152	510976,12	2196748,55
153	511011,41	2196796,12
154	511022,18	2196810,48
155	511029,48	2196814,75
156	511049,03	2196837,52
157	511076,26	2196870,76

Номер характерной точки границы	Координаты	
	X, м	Y, м
158	511099,77	2196894,34
159	511149,83	2196949,67
160	511180,11	2196983,69
161	511192,29	2196999,50
162	511220,49	2197028,14
163	511248,17	2197056,07
164	511257,30	2197065,44
165	511266,88	2197075,25
166	511305,14	2197114,03
167	511317,74	2197129,78
168	511377,24	2197211,42
169	511388,06	2197229,12
170	511431,56	2197287,67
171	511447,56	2197310,02
172	511462,14	2197331,96
173	511474,97	2197351,70
174	511489,86	2197374,95
175	511530,53	2197437,80
176	511543,70	2197444,22
177	511553,95	2197458,63
178	511556,37	2197475,81
179	511566,39	2197490,40
180	511575,99	2197505,75
181	511602,41	2197543,90
182	511629,80	2197583,20
183	511660,61	2197593,84
184	511664,67	2197593,88
185	511674,61	2197615,89
186	511677,07	2197620,34
187	511679,01	2197623,87
188	511680,96	2197627,40
189	511681,46	2197628,27
190	511683,40	2197631,85
191	511692,09	2197643,63
192	511695,78	2197648,63
193	511695,10	2197650,62
194	511694,12	2197658,84
195	511694,41	2197669,54
196	511694,82	2197673,02
197	511731,90	2197721,87
199	511753,57	2197750,43
200	511776,88	2197789,18
201	511789,84	2197809,11
202	511818,83	2197853,19
203	511840,27	2197887,42
204	511876,92	2197946,69
205	511900,34	2197985,12

Номер характерной точки границы	Координаты	
	X, м	Y, м
206	511947,28	2198061,02
207	511984,65	2198122,30
208	511995,51	2198140,23
209	512052,36	2198232,39
210	512054,75	2198236,19
211	512061,85	2198242,97
212	512186,58	2198446,08
213	512200,55	2198468,21
214	512316,74	2198647,86
215	512336,83	2198656,34
216	512347,38	2198673,33
217	512345,60	2198695,83
218	512364,20	2198726,19
219	512434,01	2198840,04
220	512477,83	2198908,67
221	512489,34	2198917,08
222	512504,52	2198943,88
223	512508,48	2198957,50
224	512530,92	2198991,76
225	512560,52	2199030,44
226	512591,28	2199068,18
227	512616,51	2199097,89
228	512641,30	2199125,65
229	512664,14	2199147,09
230	512686,31	2199166,84
231	512714,94	2199194,65
232	512745,54	2199220,47
233	512775,07	2199247,45
234	512790,03	2199260,73
235	512810,72	2199282,08
236	512808,17	2199283,80
237	512832,62	2199295,61
238	512850,32	2199306,58
239	512875,16	2199321,43
240	512903,22	2199337,16
241	512923,55	2199349,09
242	512935,40	2199359,26
243	512942,95	2199366,79
244	512952,07	2199377,60
245	512963,54	2199394,77
246	512973,79	2199415,67
247	512983,64	2199437,29
248	512990,40	2199452,71
249	513002,09	2199478,53
250	513005,87	2199482,72
251	513007,92	2199485,01
252	513009,90	2199487,39

Номер характерной точки границы	Координаты	
	X, м	Y, м
253	513014,62	2199493,28
254	513020,95	2199501,36
255	513027,61	2199507,48
256	513033,01	2199508,24
257	513076,69	2199574,56
258	513081,46	2199581,82
259	513119,32	2199654,56
260	513157,20	2199727,36
261	513207,66	2199824,30
262	513199,13	2199829,02
263	513162,02	2199849,60
264	513132,20	2199796,29
265	513114,61	2199765,13
266	513106,57	2199753,52
267	513101,02	2199737,12
268	513096,20	2199730,07
269	513090,66	2199719,45
270	513068,82	2199677,43
271	513057,56	2199656,36
272	513047,69	2199638,09
273	513027,89	2199604,78
274	513019,78	2199599,74
275	513012,13	2199597,61
276	513003,87	2199585,73
277	513003,70	2199577,48
278	513003,02	2199572,46
279	512976,35	2199534,10
280	512945,32	2199495,98
281	512909,60	2199457,35
282	512901,64	2199448,85
283	512879,99	2199443,40
284	512874,97	2199442,14
285	512862,87	2199430,50
286	512862,67	2199428,12
287	512862,05	2199404,01
288	512772,69	2199320,23
289	512735,21	2199287,34
290	512715,90	2199269,46
291	512682,84	2199238,35
292	512643,00	2199205,85
293	512627,19	2199191,20
294	512622,33	2199195,59
295	512620,16	2199192,09
296	512624,18	2199188,54
297	512610,64	2199177,16
298	512598,61	2199168,19
299	512583,43	2199154,23

Номер характерной точки границы	Координаты	
	X, м	Y, м
300	512562,13	2199131,76
301	512544,38	2199111,89
302	512508,82	2199068,72
303	512482,50	2199034,46
304	512471,70	2199016,83
305	512456,62	2199008,35
306	512447,86	2198995,65
307	512432,64	2198972,78
308	512409,50	2198937,26
309	512386,69	2198906,10
310	512378,36	2198892,03
311	512375,47	2198887,11
312	512367,51	2198873,73
313	512360,11	2198861,77
314	512355,05	2198853,36
315	512352,24	2198850,36
316	512329,15	2198839,86
317	512326,24	2198835,46
318	512333,86	2198817,69
319	512345,87	2198807,03
320	512332,37	2198784,33
321	512315,90	2198749,10
322	512295,97	2198724,26
323	512284,29	2198701,26
324	512270,33	2198673,86
325	512257,29	2198652,76
326	512246,89	2198636,23
327	512236,14	2198618,09
328	512221,71	2198595,15
329	512215,07	2198585,14
330	512211,15	2198579,18
331	512202,50	2198566,00
332	512189,05	2198543,46
333	512179,59	2198528,61
334	512170,51	2198513,92
335	512158,79	2198494,02
336	512136,66	2198460,33
337	512115,00	2198426,70
338	512093,29	2198393,10
339	512072,51	2198358,92
340	512052,00	2198326,40
341	512029,64	2198291,37
342	512019,30	2198274,24
343	511975,97	2198203,54
344	511933,94	2198138,91
345	511912,98	2198104,84
346	511892,22	2198070,65

Номер характерной точки границы	Координаты	
	X, м	Y, м
347	511882,21	2198053,26
348	511854,05	2198009,89
349	511841,35	2198003,07
350	511833,46	2197990,32
351	511832,30	2197976,41
352	511778,27	2197893,22
353	511776,07	2197884,70
354	511775,49	2197882,47
355	511770,79	2197875,47
356	511762,24	2197870,76
357	511744,45	2197845,19
358	511735,93	2197834,84
359	511721,42	2197831,16
360	511721,02	2197830,49
361	511711,76	2197815,08
362	511710,97	2197813,77
363	511712,24	2197805,07
364	511712,70	2197801,90
365	511714,41	2197790,21
366	511659,49	2197716,82
367	511652,87	2197709,81
368	511645,78	2197700,80
369	511632,44	2197683,91
370	511616,32	2197662,97
371	511600,99	2197643,99
372	511588,93	2197628,66
373	511573,02	2197608,16
374	511559,29	2197590,51
375	511545,15	2197571,77
376	511528,97	2197549,95
377	511515,69	2197532,26
378	511502,87	2197515,00
379	511495,77	2197505,15
380	511483,78	2197489,70
381	511470,28	2197472,40
382	511452,10	2197448,54
383	511440,99	2197434,29
384	511426,56	2197414,31
385	511409,47	2197391,93
386	511393,79	2197371,67
387	511383,46	2197358,90
388	511371,29	2197342,93
389	511360,93	2197329,56
390	511347,36	2197312,34
391	511331,72	2197292,16
392	511316,64	2197273,03
393	511297,59	2197248,89

Номер характерной точки границы	Координаты	
	X, м	Y, м
394	511288,76	2197237,50
395	511285,83	2197233,71
396	511271,86	2197215,34
397	511259,10	2197198,76
398	511248,16	2197184,47
399	511235,41	2197167,94
400	511217,99	2197145,56
401	511201,30	2197124,46
402	511193,58	2197114,53
403	511183,07	2197101,00
404	511170,58	2197085,26
405	511157,59	2197068,73
406	511145,17	2197052,27
407	511134,65	2197038,62
408	511121,30	2197021,25
409	511111,12	2197008,60
410	511095,49	2196988,14
411	511085,95	2196975,37
412	511073,99	2196960,59
413	511062,30	2196945,06
414	511031,85	2196905,86
415	511017,50	2196887,33
416	511013,42	2196882,01
417	510999,75	2196875,78
418	510988,05	2196854,48
419	510883,68	2196721,17
420	510859,91	2196717,10
421	510859,14	2196716,07
422	510848,97	2196701,00
423	510850,05	2196683,68
424	510799,97	2196617,92
425	510785,22	2196600,13
426	510766,72	2196579,10
427	510748,10	2196559,98
428	510746,08	2196553,60
429	510729,53	2196523,45
430	510693,31	2196478,10
431	510675,02	2196467,86
432	510615,12	2196385,87
433	510585,43	2196348,98
434	510559,67	2196312,17
435	510533,34	2196268,03
436	510522,48	2196250,67
437	510497,64	2196205,90
438	510479,35	2196169,21
439	510459,34	2196121,63
440	510416,13	2196009,07

Номер характерной точки границы	Координаты	
	X, м	Y, м
441	510412,47	2195994,81
442	510399,81	2195964,57
443	510389,97	2195946,29
444	510386,45	2195928,72
445	510379,42	2195914,66
446	510376,60	2195896,38
447	510366,05	2195864,74
448	510347,77	2195821,15
449	510340,03	2195796,54
450	510330,18	2195774,04
451	510321,74	2195748,03
452	510313,30	2195730,45
453	510291,50	2195731,16
454	510281,80	2195705,60
455	510290,79	2195707,96
456	510311,33	2195709,92
457	510288,93	2195651,04
458	510252,91	2195557,58
459	510199,30	2195408,27
460	510190,80	2195384,81
461	510182,88	2195365,07
462	510173,65	2195340,17
463	510167,44	2195323,23
464	510161,08	2195305,66
465	510154,78	2195290,16
466	510146,77	2195269,10
467	510138,18	2195245,20
468	510130,02	2195222,38
469	510124,19	2195207,41
470	510117,42	2195189,47
471	510108,79	2195167,90
472	510099,90	2195144,75
473	510091,95	2195123,82
474	510082,26	2195098,11
475	510077,09	2195084,18
476	510068,77	2195062,32
477	510059,65	2195038,26
478	510051,82	2195017,88
479	510045,49	2195000,67
480	510039,96	2194986,50
481	510035,40	2194974,25
482	510029,17	2194957,91
483	510019,94	2194933,89
484	510014,43	2194919,16
485	510004,55	2194893,73
486	509994,74	2194870,11
487	509986,58	2194845,33

Номер характерной точки границы	Координаты	
	X, м	Y, м
488	509976,69	2194820,11
489	509968,82	2194801,41
490	509957,55	2194771,35
491	509950,49	2194752,93
492	509944,45	2194735,92
493	509935,47	2194712,33
494	509927,77	2194692,96
495	509921,35	2194675,70
496	509916,31	2194662,89
497	509904,24	2194631,78
498	509892,67	2194600,12
499	509885,80	2194581,98
500	509882,06	2194572,09
501	509877,10	2194558,73
502	509867,67	2194550,13
503	509862,53	2194538,83
504	509862,78	2194524,34
505	509828,67	2194434,08
506	509803,11	2194370,01
507	509789,57	2194362,91
508	509782,22	2194359,20
509	509781,21	2194357,37
510	509773,87	2194344,03
511	509772,58	2194341,68
512	509773,18	2194340,05
513	509781,57	2194317,53
514	509760,82	2194269,52
515	509736,53	2194213,64
516	509736,91	2194195,97
517	509726,36	2194168,14
518	509718,46	2194144,67
519	509714,50	2194137,67
520	509690,02	2194082,36
521	509644,37	2193965,56
522	509616,09	2193896,08
523	509600,85	2193859,32
524	509588,45	2193831,56
525	509578,86	2193808,73
526	509573,12	2193793,13
527	509569,27	2193781,67
528	509552,81	2193724,68
529	509548,22	2193701,90
530	509530,15	2193689,55
531	509523,02	2193691,75
532	509515,07	2193693,15
533	509514,89	2193692,10
534	509515,75	2193689,52

Номер характерной точки границы	Координаты	
	X, м	Y, м
535	509515,21	2193687,02
536	509528,81	2193684,58
537	509525,28	2193666,93
538	509523,87	2193659,85
539	509534,94	2193640,98
540	509526,08	2193605,00
541	509520,49	2193564,02
542	509512,50	2193475,46
543	509505,12	2193412,52
544	509503,09	2193337,36
545	509485,44	2193321,21
546	509480,92	2193301,73
547	509495,26	2193281,31
548	509487,86	2193226,90
549	509476,90	2193171,92
550	509466,66	2193138,19
551	509449,92	2193124,14
552	509445,40	2193104,65
553	509449,82	2193084,72
554	509418,59	2192995,95
555	509407,86	2192965,71
556	509394,18	2192916,25
557	509377,72	2192853,96
558	509363,98	2192837,48
559	509361,17	2192829,36
560	509362,06	2192824,56
561	509360,43	2192809,94
562	509339,43	2192738,26
563	509331,78	2192714,98
564	509335,37	2192712,43
565	509331,48	2192707,18
566	509329,62	2192708,50
567	509309,29	2192639,40
568	509288,81	2192591,88
569	509287,66	2192577,70
570	509272,81	2192526,27
571	509249,22	2192517,33
572	509246,95	2192510,22
573	509240,82	2192495,97
574	509258,03	2192472,32
575	509210,93	2192322,44
576	509165,40	2192154,65
577	509158,27	2192130,08
578	509151,76	2192112,24
579	509142,78	2192094,85
580	509129,09	2192076,47
581	509120,04	2192067,27

Номер характерной точки границы	Координаты	
	X, м	Y, м
582	509111,20	2192060,29
583	509097,49	2192042,15
584	509070,04	2192033,30
585	509051,37	2192020,76
586	509034,68	2192008,22
587	509019,09	2191994,20
588	509008,40	2191983,20
589	508999,55	2191970,81
590	508994,43	2191957,03
591	508989,11	2191938,04
592	508984,88	2191928,12
593	508981,45	2191918,10
594	508978,14	2191897,05
595	508977,06	2191891,08
596	508975,45	2191877,91
597	508975,19	2191851,62
598	508975,74	2191843,07
599	508978,07	2191822,25
600	508982,38	2191794,32
601	508996,33	2191720,66
602	508980,48	2191693,47
603	508960,90	2191660,68
604	508938,14	2191627,19
605	508916,39	2191594,47
606	508883,49	2191551,93
607	508862,16	2191526,36
608	508866,17	2191523,66
609	508839,85	2191494,84
610	508840,51	2191494,09
611	508827,17	2191479,69
612	508827,17	2191478,39
613	508812,20	2191464,17
614	508796,85	2191446,18
615	508783,57	2191433,11
616	508816,05	2191402,56
617	508836,19	2191409,12
618	508845,44	2191421,72
619	508880,60	2191464,33

Номер характерной точки границы	Координаты	
	X, м	Y, м
620	508914,75	2191508,37
621	508928,57	2191530,07
622	508932,05	2191522,49
623	508934,76	2191518,06
624	508939,81	2191511,59
625	508947,18	2191505,04
626	508943,85	2191498,00
627	508956,43	2191492,05
628	508959,35	2191498,24
629	508969,85	2191495,12
630	508987,78	2191474,59
631	508984,60	2191466,73
632	508979,44	2191448,39
633	508972,32	2191429,97
634	508967,78	2191415,06
635	508962,28	2191416,45
636	508959,97	2191407,34
637	508945,15	2191412,89
638	508937,94	2191396,95
639	508936,10	2191396,83
639.01	508948,13	2191384,94
639.02	508944,91	2191378,13
640	508951,81	2191374,87
641	508949,99	2191372,87
642	508948,09	2191365,35
643	508955,56	2191363,46
644	508944,94	2191328,12
645	508934,56	2191291,28
646	508934,14	2191286,38
647	508927,91	2191263,76
648	508923,40	2191245,36
649	508918,86	2191237,70
650	508910,48	2191217,95
651	508907,32	2191197,83
652	508901,42	2191178,85
653	508884,65	2191121,37
1	508878,74	2191108,52

*Перечень координат характерных точек  
границ зон планируемого размещения линейного объекта (временный отвод)  
(система координат - ГСК 52)*

Номер характерной точки границы	Координаты	
	X, м	Y, м
1	509426,05	2193017,16
2	509428,71	2193024,73
3	509449,82	2193084,72
4	509445,40	2193104,65
5	509449,92	2193124,14
6	509440,50	2193129,70
7	509426,53	2193134,70
8	509400,90	2193021,27
9	509413,16	2193017,07
10	509414,19	2193020,52
1	509426,05	2193017,16
11	509579,14	2193561,90
12	509580,38	2193569,16
13	509575,23	2193569,87
14	509573,80	2193562,65
11	509579,14	2193561,90
15	509521,30	2193570,01
16	509522,25	2193576,95
17	509518,23	2193577,46
18	509517,34	2193570,56
15	509521,30	2193570,01
19	509531,90	2193628,65
20	509534,94	2193640,98
21	509528,45	2193652,05
22	509527,19	2193647,85
23	509524,34	2193632,24
19	509531,90	2193628,65
24	509540,38	2193696,54
25	509548,22	2193701,90
26	509552,81	2193724,68
27	509569,27	2193781,67
28	509573,12	2193793,13
29	509578,86	2193808,73
30	509588,45	2193831,56
31	509600,85	2193859,32
32	509616,09	2193896,08
33	509637,69	2193949,14
34	509636,09	2193949,83
35	509613,45	2193897,06

Номер характерной точки границы	Координаты	
	X, м	Y, м
36	509609,39	2193887,60
37	509582,57	2193824,31
38	509564,55	2193777,30
39	509544,92	2193711,48
24	509540,38	2193696,54
40	510346,69	2195817,84
41	510346,73	2195817,83
42	510347,77	2195821,15
43	510360,58	2195851,70
44	510366,05	2195864,74
45	510376,60	2195896,38
46	510379,42	2195914,66
47	510386,45	2195928,72
48	510389,97	2195946,29
49	510399,81	2195964,57
50	510403,17	2195972,61
51	510412,47	2195994,81
52	510415,18	2196005,38
53	510416,13	2196009,07
54	510459,34	2196121,63
55	510474,93	2196158,70
56	510459,68	2196128,93
57	510446,25	2196096,70
58	510420,71	2196032,10
59	510412,79	2196010,47
60	510396,26	2195965,36
61	510359,38	2195862,00
40	510346,69	2195817,84
62	510823,86	2196674,85
63	510848,97	2196701,00
64	510821,54	2196722,34
65	510818,10	2196725,02
66	510772,60	2196667,23
67	510801,08	2196644,26
62	510823,86	2196674,85
68	511447,56	2197310,02
69	511431,56	2197287,67
70	511388,06	2197229,12
71	511377,24	2197211,42
72	511317,74	2197129,78

Номер характерной точки границы	Координаты	
	X, м	Y, м
73	511305,14	2197114,03
74	511266,88	2197075,25
75	511257,30	2197065,44
76	511248,17	2197056,07
77	511220,49	2197028,14
78	511192,29	2196999,50
79	511180,11	2196983,69
80	511149,83	2196949,67
81	511126,50	2196917,42
82	511076,21	2196847,85
83	511079,51	2196845,02
84	511162,33	2196946,26
85	511175,57	2196960,26
86	511188,80	2196974,25
87	511259,63	2197049,14
88	511399,00	2197222,11
89	511566,77	2197455,40
90	511576,90	2197469,37
91	511579,25	2197472,62
92	511626,51	2197537,76
93	511633,44	2197547,31
94	511651,69	2197565,15
95	511654,18	2197570,64
96	511666,58	2197583,87
97	511673,42	2197593,63
98	511676,30	2197604,19
99	511676,21	2197607,44
100	511680,05	2197613,24
101	511679,95	2197616,81
102	511681,58	2197615,55
103	511687,11	2197623,90
104	511698,75	2197641,46
105	511771,57	2197751,35
106	511811,39	2197810,18
107	511801,29	2197818,39
108	511797,81	2197821,22
109	511789,84	2197809,11
110	511776,88	2197789,18
111	511766,61	2197772,12
112	511753,57	2197750,43
114	511731,90	2197721,87
115	511694,82	2197673,02
116	511694,41	2197669,54
117	511694,12	2197658,84
118	511695,10	2197650,62
119	511695,78	2197648,63
120	511692,09	2197643,63

Номер характерной точки границы	Координаты	
	X, м	Y, м
121	511683,40	2197631,85
122	511681,46	2197628,27
123	511680,96	2197627,40
124	511679,01	2197623,87
125	511677,07	2197620,34
126	511674,61	2197615,89
127	511664,67	2197593,88
128	511660,61	2197593,84
129	511629,80	2197583,20
130	511602,41	2197543,90
131	511575,99	2197505,75
132	511566,39	2197490,40
133	511556,37	2197475,81
134	511553,95	2197458,63
135	511543,70	2197444,22
136	511530,53	2197437,80
137	511489,86	2197374,95
138	511474,97	2197351,70
139	511462,14	2197331,96
68	511447,56	2197310,02
140	511978,59	2198106,38
141	511982,49	2198112,55
142	511979,76	2198114,29
143	511975,95	2198108,05
140	511978,59	2198106,38
144	511932,02	2198135,78
145	511933,94	2198138,91
146	511936,12	2198142,26
147	511931,00	2198145,53
148	511926,80	2198139,08
144	511932,02	2198135,78
149	512056,91	2198231,86
150	512059,36	2198235,53
151	512062,10	2198239,63
152	512059,87	2198241,08
153	512054,75	2198236,19
154	512052,36	2198232,39
155	512050,24	2198228,94
156	512053,62	2198226,93
149	512056,91	2198231,86
157	512007,36	2198254,76
158	512017,02	2198270,52
159	512012,45	2198273,70

Номер характерной точки границы	Координаты	
	Х, м	У, м
160	512008,42	2198276,48
161	511999,15	2198259,91
157	512007,36	2198254,76
162	512245,62	2198685,12
163	512251,72	2198692,49
164	512264,07	2198711,31
165	512333,86	2198817,69
166	512329,33	2198828,26
167	512260,54	2198722,55
168	512244,18	2198697,40
169	512230,77	2198687,46
170	512224,63	2198686,04
171	512213,74	2198681,56
172	512234,72	2198712,99
173	512210,17	2198736,54
174	512197,28	2198743,94
175	512147,87	2198667,68
176	512177,36	2198647,01
177	512186,05	2198640,09
178	512199,65	2198660,46
179	512200,47	2198660,09
180	512216,09	2198672,26
181	512224,31	2198676,64
182	512232,51	2198678,58
183	512237,22	2198680,86
162	512245,62	2198685,12

Номер характерной точки границы	Координаты	
	Х, м	У, м
184	512471,70	2199016,83
185	512482,02	2199033,66
186	512481,34	2199033,48
187	512467,21	2199019,95
188	512456,91	2199008,51
184	512471,70	2199016,83
189	511995,46	2198235,34
190	512004,05	2198249,35
191	511982,81	2198263,75
192	511972,83	2198251,54
193	511978,33	2198245,20
189	511995,46	2198235,34
194	512059,15	2198195,75
195	512070,87	2198214,65
196	512067,09	2198216,61
197	512048,57	2198226,24
198	512037,68	2198208,58
199	512055,58	2198197,88
194	512059,15	2198195,75
195	511538,70	2197573,15
196	511527,83	2197557,80
197	511532,37	2197554,53
198	511543,43	2197569,45
195	511538,70	2197573,15

В составе проектируемого линейного объекта не предусмотрено размещение объектов капитального строительства, для которых требуется установление предельных параметров разрешенного строительства.

Проектом планировки территории предусмотрены мероприятия по защите сохраняемых объектов капитального строительства от возможного негативного воздействия в связи с планируемой реконструкцией участка автомобильной дороги.

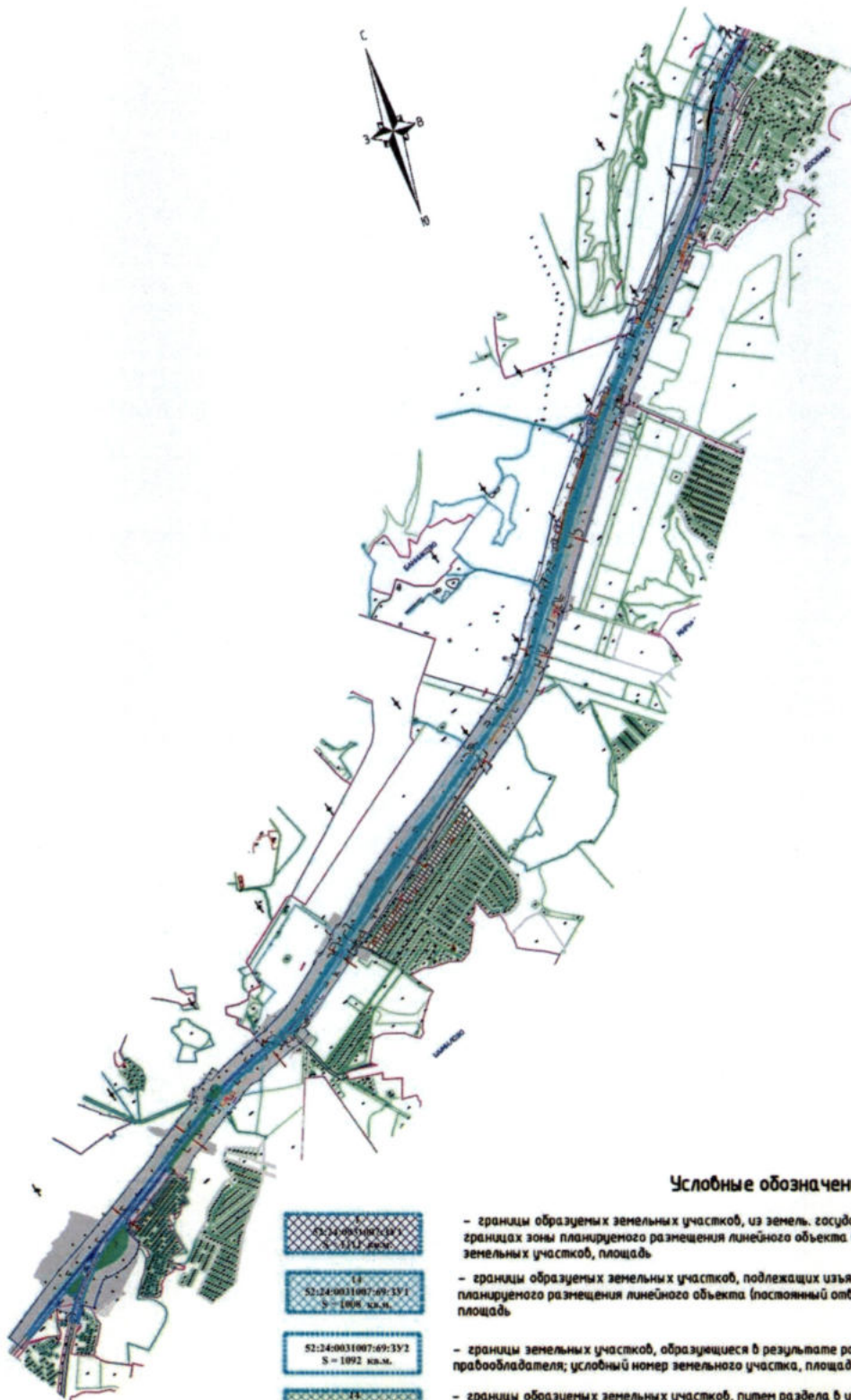
Мероприятия по защите объектов капитального строительства, планируемых к размещению в соответствии с ранее утвержденной документацией по планировке территории, не требуются.

В границах проектируемой территории отсутствуют объекты культурного наследия. Соответственно, мероприятия по сохранению объектов культурного наследия от возможного негативного воздействия в связи с размещением линейного объекта не предусмотрены.

На период строительства и эксплуатации автомобильной дороги предусмотрен перечень мероприятий по охране окружающей среды.

Проектом планировки территории предусматриваются мероприятия по защите территории от чрезвычайных ситуаций природного и техногенного характера и обеспечению пожарной безопасности. Проектируемый линейный объект по гражданской обороне не категорирован.

## Проект межевания территории IV. Чертеж межевания территории




### Условные обозначения



– границы образуемых земельных участков, из земель государственной собственности на которые не разграничена в границах зоны планируемого размещения линейного объекта (постоянный отвод), условные номера образуемых земельных участков, площадь




– границы образуемых земельных участков, подлежащих изъятию для государственных нужд в границах зоны планируемого размещения линейного объекта (постоянный отвод), условные номера образуемых земельных участков, площадь



– границы земельных участков, образующиеся в результате раздела земельного участка, которые остаются у правообладателя; условный номер земельного участка, площадь



– границы образуемых земельных участков, путем раздела в измененных границах из земель лесного фонда в границах зоны планируемого размещения линейного объекта (постоянный отвод), условные номера образуемых земельных участков, площадь



– границы земельных участков, образованных в границах зоны планируемого размещения линейного объекта (постоянный отвод) путем раздела земельного участка с сохранением земельного участка, раздел которого осуществлен, в измененных границах из земель, находящихся в государственной или муниципальной собственности, условные номера образуемых земельных участков, площадь



– границы земельных участков, образованных в границах зоны планируемого размещения линейного объекта (постоянный отвод), путем раздела земельного участка с сохранением земельного участка, раздел которого осуществлен, в измененных границах из земельных участков, сведения о правах на которые в ЕГРН отсутствуют, условные номера образуемых земельных участков, площадь



– границы земельных участков, образованных в границах зоны планируемого размещения линейного объекта (постоянный отвод), путем раздела земельного участка с сохранением земельного участка, раздел которого осуществлен, в измененных границах из земельных участков, находящихся в государственной или муниципальной собственности и обремененных правами третьих лиц (аренда, сервитут), условные номера образуемых земельных участков, площадь



– границы формируемых (используемых) земельных участков, частей земельных участков, предоставляемых на период строительства линейного объекта во временное пользование, их условный/кадастровый номер, площадь

## V. Чертеж границ публичных сервитутов

### Условные обозначения



- границы образцовых земельных участков, из земель государственной собственности на которые не разграничена в границах зоны планировочного размещения линейного объекта (постоянный отвод), условные номера образцовых земельных участков, площадь



- границы образцовых земельных участков, подлежащих изъятию для государственных нужд в границах зоны планировочного размещения линейного объекта (постоянный отвод), условные номера образцовых земельных участков, площадь



- границы образцовых земельных участков, куплен раздела в измененных границах из земель лесного фонда в границах зоны планировочного размещения линейного объекта (постоянный отвод), условные номера образцовых земельных участков, площадь



- границы устанавливаемых публичных сервитутов в границах зоны планировочного размещения линейного объекта (постоянный отвод), условные номера образцовых земельных участков, площадь



- граница территории, в отношении которой осуществляется подготовка проекта планировки территории



- границы зоны планировочного размещения линейного объекта (постоянный отвод)



- границы зоны планировочного размещения линейного объекта (временный отвод)



- граница и кадастровый номер земельного участка, отведенного под существующую полосу отвода автомобильной дороги общего пользования регионального значения



- граница населенного пункта



- граница приборочной полосы автомобильной дороги



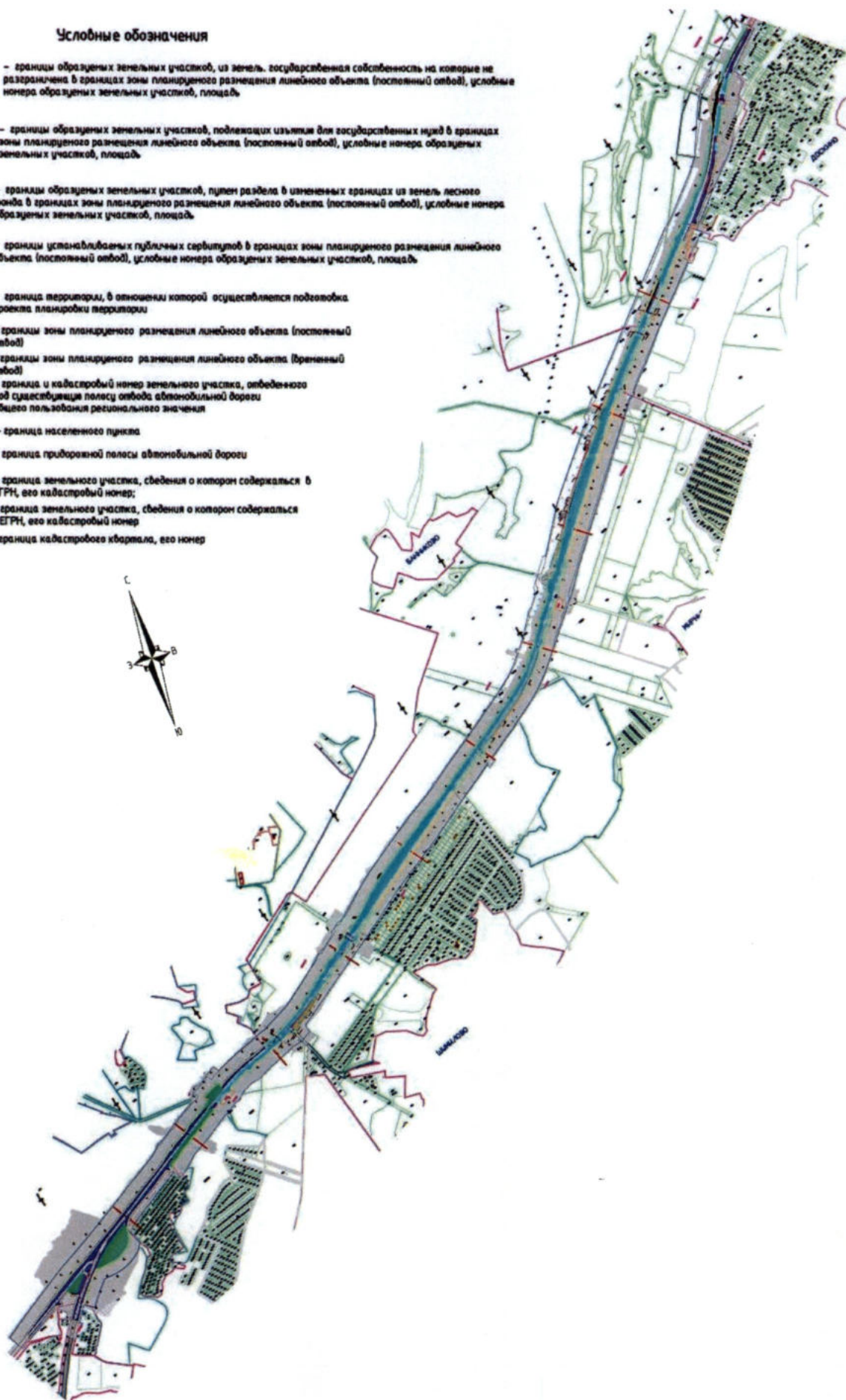
- граница земельного участка, сведения о котором содержатся в ЕГРН, его кадастровый номер;



- граница земельного участка, сведения о котором содержатся в ЕГРН, его кадастровый номер



- граница кадастрового квартала, его номер



## VI. Перечень и сведения об образуемых земельных участках

Местоположение границ и условные номера образуемых земельных участков и частей земельных участков указаны в разделе IV. Чертеж межевания территории.

*Сведения о земельных участках, зарегистрированных в едином государственном реестре недвижимости, в границах зоны планируемого размещения линейного объекта (постоянный отвод)*

Кадастровый номер земельного участка	Площадь, м <sup>2</sup>	Категория земель	Вид разрешенного использования земельного участка	Адрес (описание местоположения)
52:24:020004:1 (е/з 52:24:0000000:62)	26 100	Земли промышленности, энергетики, транспорта, связи, радиовещания, телевидения, информатики, земли для обеспечения космической деятельности, земли обороны, безопасности и земли иного специального назначения	Для размещения и эксплуатации объектов автомобильного транспорта и объектов дорожного хозяйства	обл. Нижегородская, р-н Богородский, участок а/д К-33/1, подъезд к д. Березовка от а/д Р-125
52:24:0020004:2 (е/з 52:24:0000000:60)	48 355	Земли промышленности, энергетики, транспорта, связи, радиовещания, телевидения, информатики, земли для обеспечения космической деятельности, земли обороны, безопасности и земли иного специального назначения	Для размещения и эксплуатации объектов автомобильного транспорта и объектов дорожного хозяйства	обл. Нижегородская, автомобильная дорога Р-125 Ряжск-Касимов- Муром- Н.Новгород
52:24:0030002:3 (е/з 52:24:0000000:60)	126 678	Земли промышленности, энергетики, транспорта, связи, радиовещания, телевидения, информатики, земли для обеспечения космической деятельности, земли обороны, безопасности и земли иного специального назначения	Для размещения и эксплуатации объектов автомобильного транспорта и объектов дорожного хозяйства	обл. Нижегородская, автомобильная дорога Р-125 Ряжск-Касимов- Муром- Н.Новгород
52:24:0031007:6 (е/з 52:24:0000000:60)	76 111	Земли промышленности, энергетики, транспорта, связи, радиовещания, телевидения, информатики, земли для обеспечения космической деятельности, земли обороны, безопасности и земли иного специального назначения	Для размещения и эксплуатации объектов автомобильного транспорта и объектов дорожного хозяйства	обл. Нижегородская, автомобильная дорога Р-125 Ряжск-Касимов- Муром- Н.Новгород

Земельные участки, используемые под существующую полосу отвода автомобильной дорогой, находятся в собственности Нижегородской области на праве постоянного (бессрочного) пользования ГКУ НО «ГУАД». Образование

земельных участков для строительства проектируемого линейного объекта в границах земельных участков под существующей автомобильной дорогой не требуется.

*Сведения о земельных участках, образуемых из земель, государственная собственность на которые не разграничена, в границах зоны планируемого размещения линейного объекта (постоянный отвод)*

Условный номер образуемого земельного участка	Площадь, м <sup>2</sup>	Категория земель	Вид разрешенного использования	Адрес (описание местоположения)
52:24:0000000:3У1	4559	Земли населенных пунктов	Земельные участки (территории) общего пользования	Российская Федерация, Нижегородская область, Богородский муниципальный округ, с. Доскино
52:24:0031007:3У2	722	Земли промышленности, энергетики, транспорта, связи, радиовещания, телевидения, информатики, земли для обеспечения космической деятельности, земли обороны, безопасности и земли иного специального назначения	Автомобильный транспорт	Российская Федерация, Нижегородская область, Богородский муниципальный округ
52:24:0031007:3У3	937	Земли промышленности, энергетики, транспорта, связи, радиовещания, телевидения, информатики, земли для обеспечения космической деятельности, земли обороны, безопасности и земли иного специального назначения	Автомобильный транспорт	Российская Федерация, Нижегородская область, Богородский муниципальный округ
52:24:0031007:3У5	2149	Земли промышленности, энергетики, транспорта, связи, радиовещания, телевидения, информатики, земли для обеспечения космической деятельности, земли обороны, безопасности и земли иного специального назначения	Автомобильный транспорт	Российская Федерация, Нижегородская область, Богородский муниципальный округ
52:24:0000000:3У6	6267	Земли промышленности, энергетики, транспорта, связи, радиовещания, телевидения, информатики, земли для обеспечения космической деятельности, земли обороны, безопасности и земли иного специального назначения	Автомобильный транспорт	Российская Федерация, Нижегородская область, Богородский муниципальный округ
52:24:0031001:3У7	597	Земли населенных пунктов	Земельные участки (территории) общего пользования	Российская Федерация, Нижегородская область,

Условный номер образуемого земельного участка	Площадь, м <sup>2</sup>	Категория земель	Вид разрешенного использования	Адрес (описание местоположения)
				Богородский муниципальный округ, с. Доскино
52:24:0031104:3У8	325	Земли промышленности, энергетики, транспорта, связи, радиовещания, телевидения, информатики, земли для обеспечения космической деятельности, земли обороны, безопасности и земли иного специального назначения	Автомобильный транспорт	Российская Федерация, Нижегородская область, Богородский муниципальный округ
52:24:0000000:3У10	1027	Земли промышленности, энергетики, транспорта, связи, радиовещания, телевидения, информатики, земли для обеспечения космической деятельности, земли обороны, безопасности и земли иного специального назначения	Автомобильный транспорт	Российская Федерация, Нижегородская область, Богородский муниципальный округ
52:24:0000000:3У11	12839	Земли промышленности, энергетики, транспорта, связи, радиовещания, телевидения, информатики, земли для обеспечения космической деятельности, земли обороны, безопасности и земли иного специального назначения	Автомобильный транспорт	Российская Федерация, Нижегородская область, Богородский муниципальный округ
52:24:0000000:3У15	4852	Земли промышленности, энергетики, транспорта, связи, радиовещания, телевидения, информатики, земли для обеспечения космической деятельности, земли обороны, безопасности и земли иного специального назначения	Автомобильный транспорт	Российская Федерация, Нижегородская область, Богородский муниципальный округ
52:24:0000000:3У13	1208	Земли промышленности, энергетики, транспорта, связи, радиовещания, телевидения, информатики, земли для обеспечения космической деятельности, земли обороны, безопасности и земли иного специального назначения	Автомобильный транспорт	Российская Федерация, Нижегородская область, Богородский муниципальный округ
52:24:0000000:3У12	2091	Земли промышленности, энергетики, транспорта, связи, радиовещания, телевидения, информатики, земли для обеспечения космической деятельности, земли обороны, безопасности и земли иного специального назначения	Автомобильный транспорт	Российская Федерация, Нижегородская область, Богородский муниципальный округ
52:24:0000000:3У14	29521	Земли промышленности, энергетики, транспорта, связи, радиовещания, телевидения,	Автомобильный транспорт	Российская Федерация, Нижегородская

Условный номер образуемого земельного участка	Площадь, м <sup>2</sup>	Категория земель	Вид разрешенного использования	Адрес (описание местоположения)
		информатики, земли для обеспечения космической деятельности, земли обороны, безопасности и земли иного специального назначения		область, Богородский муниципальный округ
52:24:0020004:3У9	4390	Земли промышленности, энергетики, транспорта, связи, радиовещания, телевидения, информатики, земли для обеспечения космической деятельности, земли обороны, безопасности и земли иного специального назначения	Автомобильный транспорт	Российская Федерация, Нижегородская область, Богородский муниципальный округ

*Сведения о земельных участках, образуемых путем раздела и подлежащих изъятию для государственных нужд Нижегородской области, в границах зоны планируемого размещения линейного объекта (постоянный отвод)*

Условный номер образуемого земельного участка	Площадь образуемого земельного участка, м <sup>2</sup>	Категория земель		Вид разрешенного использования земельного участка		Адрес (описание местоположения)
		исх. з.у.	по проекту	исх. з.у.	по проекту	
52:24:0031001:70:3У1	88	Земли населенных пунктов	Земли населенных пунктов	Для ведения личного подсобного хозяйства	Земельные участки (территории) общего пользования	Установлено относительно ориентира, расположенного в границах участка. Почтовый адрес ориентира: обл. Нижегородская, Богородский муниципальный округ, Доскинская с/адм., с. Доскино, ул. Магистральная, дом 34
52:24:0031001:222:3У1	148	Земли населенных пунктов	Земли населенных пунктов	Для ведения личного подсобного хозяйства	Земельные участки (территории) общего пользования	Нижегородская обл, Богородский муниципальный округ, с Доскино, ул Магистральная, д 37
52:24:0031001:1509:3У1	477	Земли населенных пунктов	Земли населенных пунктов	Для ведения личного подсобного хозяйства	Земельные участки (территории) общего пользования	Нижегородская область, Богородский муниципальный округ, с. Доскино, ул. Магистральная, уч. 69

Условный номер образуемого земельного участка	Площадь образуемого земельного участка, м <sup>2</sup>	Категория земель		Вид разрешенного использования земельного участка		Адрес (описание местоположения)
		исх. з.у.	по проекту	исх. з.у.	по проекту	
52:24:0031007:11:ЗУ1	3437	Земли населенных пунктов	Земли промышленности, энергетики, транспорта, связи, радиовещания, телевидения, информатики, земли для обеспечения космической деятельности, земли обороны, безопасности и земли иного специального назначения	Для ведения личного подсобного хозяйства	Автомобильный транспорт	Российская Федерация, Нижегородская обл, Богородский муниципальный округ, сельское поселение Доскинский сельсовет, с Доскино, ул Дорожная, земельный участок 1
52:24:0031007:14:ЗУ1	3300	Земли населенных пунктов	Земли промышленности, энергетики, транспорта, связи, радиовещания, телевидения, информатики, земли для обеспечения космической деятельности, земли обороны, безопасности и земли иного специального назначения	Для ведения личного подсобного хозяйства	Автомобильный транспорт	Российская Федерация, Нижегородская обл, Богородский муниципальный округ, сельское поселение Доскинский сельсовет, с Доскино, ул Дорожная, земельный участок 2
52:24:0031007:20:ЗУ1	1572	Земли сельскохозяйственного назначения	Земли обороны, безопасности и земли иного специального назначения	Для сельскохозяйственного использования	Автомобильный транспорт	Российская Федерация, Нижегородская обл, Богородский муниципальный округ, сельское поселение Доскинский сельсовет, с Доскино, ул Дорожная, земельный участок 6
52:24:0031007:69:ЗУ1	1008	Земли промышленности, энергетики, транспорта, связи,	Земли промышленности, энергетики, транспорта, связи,	Для строительства автомойки и шиномонтажа	Автомобильный транспорт	Нижегородская область, Богородский муниципальный округ, с. Доскино, ул. Дорожная,

Условный номер образуемого земельного участка	Площадь образуемого земельного участка, м <sup>2</sup>	Категория земель		Вид разрешенного использования земельного участка		Адрес (описание местоположения)
		исх. з.у.	по проекту	исх. з.у.	по проекту	
		радиовещания, телевидения, информатики, земли для обеспечения космической деятельности, земли обороны, безопасности и земли иного специального назначения	радиовещания, телевидения, информатики, земли для обеспечения космической деятельности, земли обороны, безопасности и земли иного специального назначения			участок № 5А
52:24:0030001:7444:ЗУ1 (52:24:0030001:7444(2):ЗУ1)	47	Земли сельскохозяйственного назначения	Земли промышленности, энергетики, транспорта, связи, радиовещания,	Для ведения сельскохозяйственного производства	Автомобильный транспорт	Российская Федерация, Нижегородская область, Богородский муниципальный округ
52:24:0030001:7444:ЗУ2 (52:24:0030001:7444(2):ЗУ2)	1103	Земли сельскохозяйственного назначения	телевидения, информатики, земли для обеспечения космической деятельности, земли обороны, безопасности и земли иного специального назначения	Для ведения сельскохозяйственного производства	Автомобильный транспорт	Российская Федерация, Нижегородская область, Богородский муниципальный округ
52:24:0030001:4488:ЗУ1	62	Земли сельскохозяйственного назначения	Земли промышленности, энергетики, транспорта, связи, радиовещания, телевидения, информатики, земли для обеспечения космической деятельности, земли обороны, безопасности	Для ведения сельскохозяйственного производства	Автомобильный транспорт	Нижегородская область, Богородский муниципальный округ, около центральной усадьбы п.Буревестник
52:24:0030001:7444:ЗУ3 (52:24:0030001:7444(2):ЗУ3)	186	Земли сельскохозяйственного назначения	и земли иного специального назначения	Для ведения сельскохозяйственного производства	Автомобильный транспорт	Российская Федерация, Нижегородская

Условный номер образуемого земельного участка	Площадь образуемого земельного участка, м <sup>2</sup>	Категория земель		Вид разрешенного использования земельного участка		Адрес (описание местоположения)
		исх. з.у.	по проекту	исх. з.у.	по проекту	
1:7444(1):3У3)		назначения		производства		область, Богородский муниципальный округ
52:24:0030001:7444:3У4 (52:24:0030001:7444(1):3У4)	54	Земли сельскохозяйственного назначения	Земли промышленности, энергетики, транспорта, связи, радиовещания,	Для ведения сельскохозяйственного производства	Автомобильный транспорт	Российская Федерация, Нижегородская область, Богородский муниципальный округ
52:24:0031104:4316:3У1 (52:24:0031104:4316(2):3У1)-	31	Земли сельскохозяйственного назначения	телевидения, информатики, земли для обеспечения космической деятельности, земли обороны, безопасности и земли иного специального назначения	Для сельскохозяйственного производства	Автомобильный транспорт	Российская Федерация, Нижегородская область, Богородский муниципальный округ
52:24:0031104:4314:3У1	26	Земли сельскохозяйственного назначения	Земли промышленности,	Для сельскохозяйственного производства	Автомобильный транспорт	Российская Федерация, Нижегородская область, Богородский муниципальный округ
52:24:0031104:4309:3У1	224	Земли сельскохозяйственного назначения	энергетики, транспорта, связи, радиовещания, телевидения, информатики,	Для сельскохозяйственного производства	Автомобильный транспорт	Российская Федерация, Нижегородская область, Богородский муниципальный округ
52:24:0031104:4308:3У1	836	Земли сельскохозяйственного назначения	земли для обеспечения космической деятельности, земли обороны, безопасности и земли иного специального назначения	Для сельскохозяйственного производства	Автомобильный транспорт	Российская Федерация, Нижегородская область, Богородский муниципальный округ
52:24:0031104:2887:3У1	9858	Земли сельскохозяйственного назначения		Для сельскохозяйственного использования	Автомобильный транспорт	Нижегородская область, Богородский муниципальный округ, северо-западнее п. Мирный, участок 7

Условный номер образуемого земельного участка	Площадь образуемого земельного участка, м <sup>2</sup>	Категория земель		Вид разрешенного использования земельного участка		Адрес (описание местоположения)
		исх. з.у.	по проекту	исх. з.у.	по проекту	
52:24:0000000:1358:3У1	547	Земли сельскохозяйственного назначения	Земли промышленности, энергетики, транспорта, связи, радиовещания,	Для сельскохозяйственного производства	Автомобильный транспорт	Российская Федерация, Нижегородская область, Богородский муниципальный округ
52:24:0000000:1358:3У2	314	Земли сельскохозяйственного назначения	телевидения, информатики, земли для обеспечения космической деятельности, земли обороны, безопасности и земли иного специального назначения	Для сельскохозяйственного производства	Автомобильный транспорт	Российская Федерация, Нижегородская область, Богородский муниципальный округ
52:24:0031104:2905:3У1	262	Земли населенных пунктов	Земли населенных пунктов	Для ведения сельскохозяйственного производства	Земельные участки (территории) общего пользования	Нижегородская область, Богородский муниципальный округ
52:24:0031104:4416:3У1	109	Земли населенных пунктов	Земли населенных пунктов	Для сельскохозяйственного использования	Земельные участки (территории) общего пользования	Нижегородская область, Богородский муниципальный округ, д Шумилово
52:24:0031104:4417:3У1	293	Земли населенных пунктов	Земли населенных пунктов	Для сельскохозяйственного использования	Земельные участки (территории) общего пользования	Нижегородская область, Богородский муниципальный округ, д Шумилово
52:24:0031104:4973:3У1	88	Земли населенных пунктов	Земли населенных пунктов	Для сельскохозяйственного использования	Земельные участки (территории) общего пользования	Нижегородская область, Богородский муниципальный округ, д Шумилово
52:24:0031104:2969:3У1	526	Земли населенных пунктов	Земли населенных пунктов	Для ведения сельскохозяйственного производства	Земельные участки (территории) общего пользования	Российская Федерация, Нижегородская область, Богородский муниципальный округ
52:24:0031104:5149:3У1	2334	Земли сельскохозяйственного назначения	Земли промышленности, энергетики,	Для ведения сельскохозяйственного производства	Автомобильный транспорт	Российская Федерация, Нижегородская область, Богородский муниципальный округ

Условный номер образуемого земельного участка	Площадь образуемого земельного участка, м <sup>2</sup>	Категория земель		Вид разрешенного использования земельного участка		Адрес (описание местоположения)
		исх. з.у.	по проекту	исх. з.у.	по проекту	
52:24:0031104:5148:3У1	1899	Земли сельскохозяйственного назначения	транспорта, связи, радиовещания, телевидения, информатики, земли для обеспечения космической деятельности, земли обороны, безопасности и земли иного специального назначения	Для ведения сельскохозяйственного производства	Автомобильный транспорт	Российская Федерация, Нижегородская область, Богородский муниципальный округ
52:24:0031104:2207:3У1	8309	Земли сельскохозяйственного назначения	космической деятельности, земли обороны, безопасности и земли иного специального назначения	Для ведения сельскохозяйственного производства	Автомобильный транспорт	Нижегородская область, Богородский муниципальный округ, около центральной усадьбы п.Буревестник
52:24:0030002:362:3У1	16026	Земли сельскохозяйственного назначения		Для ведения сельскохозяйственного производства	Автомобильный транспорт	Российская Федерация, Нижегородская область, Богородский муниципальный округ
52:24:0030002:221:3У1	2133	Земли населённых пунктов	Земли населённых пунктов	Для ведения сельскохозяйственного производства	Земельные участки (территории) общего пользования	Российская Федерация, Нижегородская область, Богородский муниципальный округ
52:24:0030002:216:3У1	2212	Земли населённых пунктов	Земли населённых пунктов	Для ведения сельскохозяйственного производства	Земельные участки (территории) общего пользования	Российская Федерация, Нижегородская область, Богородский муниципальный округ
52:24:0030002:364:3У1	57531	Земли сельскохозяйственного назначения	Земли промышленности, энергетики, транспорта, связи, радиовещания, телевидения, информатики, земли для обеспечения космической деятельности, земли обороны, безопасности и земли иного	Для ведения сельскохозяйственного производства	Автомобильный транспорт	Российская Федерация, Нижегородская область, Богородский муниципальный округ

Условный номер образуемого земельного участка	Площадь образуемого земельного участка, м <sup>2</sup>	Категория земель		Вид разрешенного использования земельного участка		Адрес (описание местоположения)
		исх. з.у.	по проекту	исх. з.у.	по проекту	
			специального назначения			
52:24:0030002:195:ЗУ1 (52:24:0030002:195(1):ЗУ1)	83	Земли сельскохозяйственного назначения	Земли промышленности, энергетики, транспорта, связи, радиовещания, телевидения, информатики, земли для обеспечения космической деятельности, земли обороны, безопасности и земли иного специального назначения	Для сельскохозяйственного использования	Автомобильный транспорт	Нижегородская область, Богородский муниципальный округ, около центральной усадьбы п. Буревестник
52:24:0030002:207:ЗУ1	1989	Земли сельскохозяйственного назначения	Земли промышленности, энергетики, транспорта, связи, радиовещания, телевидения, информатики, земли для обеспечения космической деятельности, земли обороны, безопасности и земли иного специального назначения	Сельскохозяйственное использование	Автомобильный транспорт	Нижегородская область, Богородский муниципальный округ, около центральной усадьбы п. Буревестник
52:24:0030002:212:ЗУ1	9044	Земли сельскохозяйственного назначения	Земли промышленности, энергетики, транспорта, связи, радиовещания, телевидения, информатики, земли для обеспечения космической деятельности, земли обороны, безопасности и земли иного специального назначения	Для сельскохозяйственного производства	Автомобильный транспорт	Нижегородская область, Богородский муниципальный округ, д. Банниково ул. Зеленая, участок 57в
52:24:0030002:203:ЗУ1	857	Земли сельскохозяйственного назначения	Земли промышленности, энергетики, транспорта, связи, радиовещания, телевидения, информатики, земли для обеспечения космической деятельности, земли обороны, безопасности и земли иного специального назначения	Для ведения сельскохозяйственного производства	Автомобильный транспорт	Нижегородская область, Богородский муниципальный округ, около центральной усадьбы п. Буревестник
52:24:0030002:208:ЗУ1	717	Земли сельскохозяйственного назначения	Земли промышленности, энергетики, транспорта, связи, радиовещания, телевидения, информатики, земли для обеспечения космической деятельности, земли обороны, безопасности и земли иного специального назначения	Для ведения сельскохозяйственного производства	Автомобильный транспорт	Нижегородская область, Богородский муниципальный округ, около центральной усадьбы п. Буревестник

Условный номер образуемого земельного участка	Площадь образуемого земельного участка, м <sup>2</sup>	Категория земель		Вид разрешенного использования земельного участка		Адрес (описание местоположения)
		исх. з.у.	по проекту	исх. з.у.	по проекту	
52:24:0030002:230:ЗУ1	19716	Земли сельскохозяйственного назначения		Для сельскохозяйственного производства	Автомобильный транспорт	Российская Федерация, Нижегородская область, Богородский муниципальный округ
52:24:0030002:137:ЗУ1	1660	Земли сельскохозяйственного назначения	Земли промышленности, энергетики, транспорта, связи, радиовещания, телевидения, информатики, земли для обеспечения космической деятельности, земли обороны, безопасности и земли иного специального назначения	Для сельскохозяйственного производства	Автомобильный транспорт	установлено относительно ориентира, расположенного за пределами участка. Ориентир н.п.Поляны. Участок находится примерно в от ориентира по направлению на Участок находится примерно в 1540 м, по направлению на юг от ориентира. Почтовый адрес ориентира: обл. Нижегородская, Богородский муниципальный округ, уч.№25
52:24:0030002:202:ЗУ1	759	Земли сельскохозяйственного назначения		Для ведения сельскохозяйственного производства	Автомобильный транспорт	Нижегородская область, Богородский муниципальный округ, около центральной усадьбы п.Буревестник
52:24:0030002:233:ЗУ1 (52:24:0030002:233(1):ЗУ1)	9740	Земли сельскохозяйственного назначения		Для сельскохозяйственного производства	Автомобильный транспорт	Российская Федерация, Нижегородская область, Богородский муниципальный округ, д Банниково, ул Зеленая, уч 57г

Условный номер образуемого земельного участка	Площадь образуемого земельного участка, м <sup>2</sup>	Категория земель		Вид разрешенного использования земельного участка		Адрес (описание местоположения)
		исх. з.у.	по проекту	исх. з.у.	по проекту	
			земли обороны, безопасности и земли иного специального назначения			
52:24:0030002:228:ЗУ1	2282	Земли сельскохозяйственного назначения	Земли промышленности, энергетики, транспорта, связи, радиовещания, телевидения, информатики, земли для обеспечения космической деятельности, земли обороны, безопасности и земли иного специального назначения	Для ведения сельскохозяйственного производства	Автомобильный транспорт	Российская Федерация, Нижегородская область, Богородский муниципальный округ
52:24:0030002:235:ЗУ1	1162	Земли сельскохозяйственного назначения		Для сельскохозяйственного использования	Автомобильный транспорт	Российская Федерация, Нижегородская область, Богородский муниципальный округ
52:24:0030201:181:ЗУ1	2330	Земли сельскохозяйственного назначения		Для ведения сельскохозяйственного производства	Автомобильный транспорт	установлено относительно ориентира, расположенного в границах участка. Почтовый адрес ориентира: Нижегородская область, Богородский муниципальный округ, около центральной усадьбы п. Буревестник
52:24:0030201:208:ЗУ1	1613	Земли промышленности, энергетики, транспорта, связи, радиовещания, телевидения, информатики, земли для обеспечения космической деятельности, земли обороны, безопасности		Для размещения складских зданий и сооружений	Автомобильный транспорт	Нижегородская область, Богородский муниципальный округ, Доскинская промзона, уч.4

Условный номер образуемого земельного участка	Площадь образуемого земельного участка, м <sup>2</sup>	Категория земель		Вид разрешенного использования земельного участка		Адрес (описание местоположения)
		исх. з.у.	по проекту	исх. з.у.	по проекту	
		и земли иного специального назначения				
52:24:0030201:217:3У1	1012	Земли промышленности, энергетики, транспорта, связи, радиовещания, телевидения, информатики, земли для обеспечения космической деятельности, земли обороны, безопасности и земли иного специального назначения	Земли промышленности, энергетики, транспорта, связи, радиовещания, телевидения, информатики, земли для обеспечения космической деятельности, земли обороны, безопасности и земли иного специального назначения	Для размещения административных зданий	Автомобильный транспорт	Российская Федерация, Нижегородская область, Богородский муниципальный округ, Доскинская промышленная зона, участок 2
52:24:0030201:215:3У1	679	Земли промышленности, энергетики, транспорта, связи, радиовещания, телевидения, информатики, земли для обеспечения космической деятельности, земли обороны, безопасности и земли иного специального назначения	Земли промышленности, энергетики, транспорта, связи, радиовещания, телевидения, информатики, земли для обеспечения космической деятельности, земли обороны, безопасности и земли иного специального назначения	Для размещения административных зданий	Автомобильный транспорт	Российская Федерация, Нижегородская область, Богородский муниципальный округ, Доскинская промышленная зона, участок 2/1
52:24:0030201:216:3У1	551	Земли промышленности, энергетики, транспорта, связи, радиовещания, телевидения, информатики, земли для обеспечения космической деятельности, земли обороны, безопасности и земли иного специального назначения	Земли промышленности, энергетики, транспорта, связи, радиовещания, телевидения, информатики, земли для обеспечения космической деятельности, земли обороны, безопасности и земли иного специального назначения	Для размещения административных зданий	Автомобильный транспорт	Российская Федерация, Нижегородская область, Богородский муниципальный округ, Доскинская промышленная зона, участок 2/2
52:24:0030201:97:3У1 (е/з 52:24:0000000:163)	965	Земли промышленности, энергетики, транспорта, связи, радиовещания, телевидения, информатики, земли для обеспечения космической деятельности, земли обороны, безопасности и земли иного специального назначения	Земли промышленности, энергетики, транспорта, связи, радиовещания, телевидения, информатики, земли для обеспечения космической деятельности, земли обороны, безопасности и земли иного специального назначения	Для размещения объектов торговли	Автомобильный транспорт	установлено относительно ориентира, расположенного в границах участка. Ориентир н.п. Доскино. Участок находится примерно в от ориентира по направлению на Участок находится примерно в 1,1 км, по направлению на север от ориентира.

Условный номер образуемого земельного участка	Площадь образуемого земельного участка, м <sup>2</sup>	Категория земель		Вид разрешенного использования земельного участка		Адрес (описание местоположения)
		исх. з.у.	по проекту	исх. з.у.	по проекту	
						Почтовый адрес ориентира: Нижегородская обл, Богородский муниципальный округ
52:24:0031104 :5147:3У1	11	Земли сельскохозяйственного назначения	Земли промышленности, энергетики, транспорта, связи, радиовещания, телевидения, информатики, земли для обеспечения космической деятельности, земли обороны, безопасности и земли иного специального назначения	Для ведения сельскохозяйственного производства	Автомобильный транспорт	Российская Федерация, Нижегородская область, Богородский муниципальный округ

*Сведения о земельных участках, подлежащих изъятию для государственных нужд Нижегородской области, в границах зоны планируемого размещения линейного объекта (постоянный отвод)*

Кадастровый номер земельного участка	Площадь м <sup>2</sup>	Категория земель		Вид разрешенного использования земельного участка		Адрес (описание местоположения)
		исх. з.у.	по проекту	исх. з.у.	по проекту	
52:24:0031007 :82	100	Земли промышленности, энергетики, транспорта, связи, радиовещания, телевидения, информатики, земли для обеспечения космической деятельности, земли обороны,	Земли промышленности, энергетики, транспорта, связи, радиовещания, телевидения, информатики, земли для обеспечения космической деятельности, и, земли	Для складирования пиломатериалов	Автомобильный транспорт	Нижегородская область, Богородский муниципальный округ, с Доскино, ул Дорожная, уч 5б

Кадастровый номер земельного участка	Площадь м <sup>2</sup>	Категория земель		Вид разрешенного использования земельного участка		Адрес (описание местоположения)
		исх. з.у.	по проекту	исх. з.у.	по проекту	
		безопасности и земли иного специального назначения	обороны, безопасности и земли иного специального назначения			
52:24:0030001:7442	104	Земли сельскохозяйственного назначения	Земли промышленности, энергетики, транспорта, связи, радиовещания, телевидения, информатики, земли для обеспечения космической деятельности и, земли обороны, безопасности и земли иного специального назначения	Для ведения сельскохозяйственного производства	Автомобильный транспорт	Российская Федерация, Нижегородская область, Богородский муниципальный округ
52:24:0030001:7443	1363	Земли сельскохозяйственного назначения		Для ведения сельскохозяйственного производства	Автомобильный транспорт	Российская Федерация, Нижегородская область, Богородский муниципальный округ
52:24:0031104:5182	142	Земли сельскохозяйственного назначения		Для сельскохозяйственного использования	Автомобильный транспорт	Российская Федерация, Нижегородская область, Богородский муниципальный округ
52:24:0031104:5181	4721	Земли сельскохозяйственного назначения		Для сельскохозяйственного использования	Автомобильный транспорт	Российская Федерация, Нижегородская область, Богородский муниципальный округ
52:24:0030002:191	10442	Земли сельскохозяйственного назначения		Земли промышленности, энергетики, транспорта, связи, радиовещания, телевидения, информатики, земли для обеспечения космической деятельности и, земли обороны, безопасности и земли иного специального назначения	Для ведения сельскохозяйственного производства	Автомобильный транспорт
52:24:0030002:193	1801	Земли сельскохозяйственного назначения	безопасности и земли иного специального назначения	Для ведения сельскохозяйственного производства	Автомобильный транспорт	Российская Федерация, Нижегородская обл, Богородский

Кадастровый номер земельного участка	Площадь м <sup>2</sup>	Категория земель		Вид разрешенного использования земельного участка		Адрес (описание местоположения)
		исх. з.у.	по проекту	исх. з.у.	по проекту	
			назначения			муниципальный округ, сельское поселение Доскинский сельсовет, п. Буревестник, тер. Центральная усадьба Буревестник, земельный участок 397
52:24:0030002:233(2)	7770	Земли сельскохозяйственного назначения	Земли промышленности, энергетики, транспорта, связи, радиовещания, телевидения, информатики, земли для обеспечения космической деятельности, земли обороны, безопасности и земли иного специального назначения	Для сельскохозяйственного производства	Автомобильный транспорт	Российская Федерация, Нижегородская область, Богородский муниципальный округ, д. Банниково, ул. Зеленая, уч. 57г
52:24:0030002:225	2012	Земли сельскохозяйственного назначения	Земли промышленности, энергетики, транспорта, связи, радиовещания, телевидения, информатики, земли для обеспечения космической деятельности, земли обороны, безопасности и земли иного специального назначения	Для сельскохозяйственного производства	Автомобильный транспорт	Российская Федерация, Нижегородская область, Богородский муниципальный округ
52:24:0030002:226	3196	Земли сельскохозяйственного назначения	Земли промышленности, энергетики, транспорта, связи, радиовещания, телевидения, информатики, земли для обеспечения космической деятельности, земли обороны, безопасности и земли иного специального назначения	Для сельскохозяйственного производства	Автомобильный транспорт	Российская Федерация, Нижегородская область, Богородский муниципальный округ
52:24:0030002:232	6923	Земли сельскохозяйственного назначения	Земли промышленности, энергетики, транспорта, связи, радиовещания, телевидения, информатики, земли для обеспечения космической деятельности, земли обороны, безопасности и земли иного специального назначения	Для сельскохозяйственного производства	Автомобильный транспорт	Российская Федерация, Нижегородская область, Богородский муниципальный округ, д. Банниково, ул. Зеленая, уч. 57г
52:24:0030002:194	409	Земли сельскохозяйственного назначения	Земли промышленности, энергетики, транспорта, связи, радиовещания, телевидения, информатики, земли для обеспечения космической деятельности, земли обороны, безопасности и земли иного специального назначения	Для сельскохозяйственного использования	Автомобильный транспорт	Нижегородская область, Богородский муниципальный округ, около центральной

Кадастровый номер земельного участка	Площадь м <sup>2</sup>	Категория земель		Вид разрешенного использования земельного участка		Адрес (описание местоположения)
		исх. з.у.	по проекту	исх. з.у.	по проекту	
						усадыбы п. Буревестник
52:24:0030002:229	5054	Земли сельскохозяйственного назначения	Земли промышленности, энергетики, транспорта, связи, радиовещания, телевидения, информатики, земли для обеспечения космической деятельности, земли обороны, безопасности и земли иного специального назначения	Для ведения сельскохозяйственного производства	Автомобильный транспорт	Российская Федерация, Нижегородская область, Богородский муниципальный округ
52:24:0030002:234	8441	Земли сельскохозяйственного назначения	Земли промышленности, энергетики, транспорта, связи, радиовещания, телевидения, информатики, земли для обеспечения космической деятельности, земли обороны, безопасности и земли иного специального назначения	Для сельскохозяйственного использования	Автомобильный транспорт	Российская Федерация, Нижегородская область, Богородский муниципальный округ
52:24:0030002:235(2)	162	Земли сельскохозяйственного назначения		Для сельскохозяйственного использования	Автомобильный транспорт	Российская Федерация, Нижегородская область, Богородский муниципальный округ
52:24:0030002:227	137	Земли сельскохозяйственного назначения		Для ведения сельскохозяйственного производства	Автомобильный транспорт	Российская Федерация, Нижегородская область, Богородский муниципальный округ
52:24:0030201:339	6204	Земли сельскохозяйственного назначения		Сельскохозяйственное использование	Автомобильный транспорт	Российская Федерация, Нижегородская область, Богородский муниципальный округ
52:24:0030201:340	18983	Земли промышленно-сти,	Земли промышленности,	Склады	Автомобильный транспорт	Российская Федерация, Нижегородская

Кадастровый номер земельного участка	Площадь м <sup>2</sup>	Категория земель		Вид разрешенного использования земельного участка		Адрес (описание местоположения)
		исх. з.у.	по проекту	исх. з.у.	по проекту	
		энергетики, транспорта, связи, радиовещания, телевидения, информатики, земли для обеспечения космической деятельности, земли обороны, безопасности и земли иного специального назначения	энергетики, транспорта, связи, радиовещания, телевидения, информатики, земли для обеспечения космической деятельности, земли обороны, безопасности и земли иного специального назначения			область, Богородский муниципальный округ
52:24:0030002:214	3214	Земли сельскохозяйственного назначения	Земли специального назначения	Для сельскохозяйственного производства	Автомобильный транспорт	Нижегородская область, Богородский муниципальный округ, д.Банниково ул.Зеленая, участок 57а

*Сведения о земельных участках, находящихся в государственной или муниципальной собственности, расположенных в полном объеме в границах зоны планируемого размещения линейного объекта (постоянный отвод)*

Кадастровый номер земельного участка	Площадь м <sup>2</sup>	Категория земель		Вид разрешенного использования земельного участка		Адрес (описание местоположения)
		исх. з.у.	по проекту	исх. з.у.	по проекту	
52:24:0031104:1220	1145	Земли сельскохозяйственного назначения	Земли промышленности, энергетики, транспорта, связи, радиовещания, телевидения, информатики, земли для обеспечения космической деятельности, земли обороны, безопасности и земли иного специального назначения	Для сельскохозяйственного использования	Автомобильный транспорт	Нижегородская область, Богородский муниципальный округ, около центральной усадьбы п. Буревестник

Кадастровый номер земельного участка	Площадь м <sup>2</sup>	Категория земель		Вид разрешенного использования земельного участка		Адрес (описание местоположения)
		исх. з.у.	по проекту	исх. з.у.	по проекту	
52:24:0020004:13	2508	Земли лесного фонда	Земли лесного фонда	Для ведения лесного хозяйства	Строительство, реконструкция, эксплуатация линейных объектов (п.13 ч.1 ст.25 Лесного Кодекса РФ	Российская Федерация, Нижегородская область, Богородский муниципальный округ, Богородское районное лесничество, Богородское участковое лесничество квартал №30(ч), выдел 24

*Сведения о земельном участке, образуемом путем раздела с сохранением исходного земельного участка в измененных границах и подлежащем изъятию для государственных нужд, в границах зоны планируемого размещения линейного объекта (постоянный отвод)*

Кадастровый номер земельного участка	Площадь образуемого земельного участка, м <sup>2</sup>	Категория земель		Вид разрешенного использования земельного участка		Адрес (описание местоположения)
		исх. з.у.	по проекту	исх. з.у.	по проекту	
52:24:0031204:252:3У1	300	Земли сельскохозяйственного назначения	Земли промышленности, энергетики, транспорта, связи, радиовещания, телевидения, информатики, земли для обеспечения космической деятельности, земли обороны, безопасности и земли иного специального назначения	Для садоводства	Автомобильный транспорт	Установлено относительно ориентира, расположенного в границах участка. Почтовый адрес ориентира: обл. Нижегородская, Богородский муниципальный округ, некоммерческое садоводческое товарищество, "Лесная поляна"

Сведения о земельных участках, образуемых путем раздела с сохранением исходного земельного участка в измененных границах, сведения о правах на которые отсутствуют в ЕГРН, в границах зоны планируемого размещения линейного объекта (постоянный отвод)

Условный номер образуемого земельного участка	Площадь образуемого земельного участка, м <sup>2</sup>	Категория земель		Вид разрешенного использования земельного участка		Адрес (описание местоположения)
		исх. з.у.	по проекту	исх. з.у.	по проекту	
52:24:0031007:84:3У1	907	Земли промышленности, энергетики, транспорта, связи, радиовещания, телевидения, информатики, земли для обеспечения космической деятельности, земли обороны, безопасности и земли иного специального назначения	Земли промышленности, энергетики, транспорта, связи, радиовещания, телевидения, информатики, земли для обеспечения космической деятельности, земли обороны, безопасности и земли иного специального назначения	Объекты придорожного сервиса	Автомобильный транспорт	Нижегородская область, Богородский муниципальный округ, с.Доскино, ул.Дорожная, западнее участка № 6
52:24:0031104:778:3У1 (е/з 52:24:0000000:188)	74	Земли сельскохозяйственного назначения	Земли промышленности, энергетики, транспорта, связи, радиовещания, телевидения, информатики, земли для обеспечения космической деятельности, земли обороны, безопасности и земли иного специального назначения	Для сельскохозяйственного использования	Автомобильный транспорт	Установлено относительно ориентира, расположенного в границах участка. Почтовый адрес ориентира: обл. Нижегородская, Богородский муниципальный округ, Около центральной усадьбы п. Буревестник.
52:24:0031104:778:3У2 (е/з 52:24:0000000:188)	48	Земли сельскохозяйственного назначения	Земли промышленности, энергетики, транспорта, связи, радиовещания, телевидения, информатики, земли для обеспечения космической деятельности, земли обороны, безопасности и земли иного специального назначения	Для сельскохозяйственного использования	Автомобильный транспорт	Установлено относительно ориентира, расположенного в границах участка. Почтовый адрес ориентира: обл. Нижегородская, Богородский муниципальный округ, Около центральной усадьбы п.

Условный номер образуемого земельного участка	Площадь образуемого земельного участка, м <sup>2</sup>	Категория земель		Вид разрешенного использования земельного участка		Адрес (описание местоположения)
		исх. з.у.	по проекту	исх. з.у.	по проекту	
						Буревестник.
52:24:0031104:8 (е/з 52:24:0000000:51)	10	Земли промышленности, энергетики, транспорта, связи, радиовещания, телевидения, информатики, земли для обеспечения космической деятельности, земли обороны, безопасности и земли иного специального назначения	Земли промышленности, энергетики, транспорта, связи, радиовещания, телевидения, информатики, земли для обеспечения космической деятельности, земли обороны, безопасности и земли иного специального назначения	для эксплуатации НУП	Автомобильный транспорт	Установлено относительно ориентира, расположенного в границах участка. Почтовый адрес ориентира: обл. Нижегородская, Богородский муниципальный округ, кабельная линия КЛ-6
52:24:0030002:162:3У1 (е/з 52:24:0000000:184)	658	Земли сельскохозяйственного назначения	Земли промышленности, энергетики, транспорта, связи, радиовещания, телевидения, информатики, земли для обеспечения космической деятельности, земли обороны, безопасности и земли иного специального назначения	Для сельскохозяйственного использования	Автомобильный транспорт	Установлено относительно ориентира, расположенного в границах участка. Почтовый адрес ориентира: обл. Нижегородская, Богородский муниципальный округ, вблизи н.п. Поляны

*Сведения о земельных участках, образуемых путем раздела с сохранением исходного земельного участка в измененных границах, в границах зоны планируемого размещения линейного объекта (постоянный отвод)*

Условный номер образуемого земельного участка	Площадь образуемого земельного участка, м <sup>2</sup>	Категория земель		Вид разрешенного использования земельного участка		Адрес (описание местоположения)
		исх. з.у.	по проекту	исх. з.у.	по проекту	
52:24:0031007:93:3У1	997	Земли промышленности, энергетики, транспорта, связи, радиовещания,	Земли промышленности, энергетики, транспорта, связи, радиовещания,	Для эксплуатации автомобильной дороги 0402, 0405-0433, 0435-	Автомобильный транспорт	Российская Федерация, Нижегородская область, Богородский муниципальный

Условный номер образуемого земельного участка	Площадь образуемого земельного участка, м <sup>2</sup>	Категория земель		Вид разрешенного использования земельного участка		Адрес (описание местоположения)
		исх. з.у.	по проекту	исх. з.у.	по проекту	
		телевидения, информатики, земли для обеспечения космической деятельности, земли обороны, безопасности и земли иного специального назначения	телевидения, информатики, земли для обеспечения космической деятельности, земли обороны, безопасности и земли иного специального назначения	0446, 0450-0453		округ, автодороги 0402, 0405-0433, 0435-0446, 0450-0453
52:24:0031007:93:ЗУ3	4054	Земли промышленности, энергетики, транспорта, связи, радиовещания, телевидения, информатики, земли для обеспечения космической деятельности, земли обороны, безопасности и земли иного специального назначения	Земли промышленности, энергетики, транспорта, связи, радиовещания, телевидения, информатики, земли для обеспечения космической деятельности, земли обороны, безопасности и земли иного специального назначения	Для эксплуатации автомобильной дороги 0402, 0405-0433, 0435-0446, 0450-0453	Автомобильный транспорт	Российская Федерация, Нижегородская область, Богородский муниципальный округ, автодороги 0402, 0405-0433, 0435-0446, 0450-0453
52:24:0030001:6920:ЗУ1	136	Земли промышленности, энергетики, транспорта, связи, радиовещания, телевидения, информатики, земли для обеспечения космической деятельности, земли обороны, безопасности и земли иного специального назначения	Земли промышленности, энергетики, транспорта, связи, радиовещания, телевидения, информатики, земли для обеспечения космической деятельности, земли обороны, безопасности и земли иного специального назначения	Для эксплуатации автомобильной дороги 0402, 0405-0433, 0435-0446, 0450-0453	Автомобильный транспорт	Российская Федерация, Нижегородская область, Богородский муниципальный округ, автодороги 0402, 0405-0433, 0435-0446, 0450-0453
52:24:0031001:1520:ЗУ1	366	Земли населенных пунктов	Земли населенных пунктов	Для ведения личного подсобного хозяйства	Земельные участки (территории) общего пользования	Российская Федерация, Нижегородская обл, Богородский муниципальный округ, сельское поселение Доскинский сельсовет, с Доскино, ул Магистральная, земельный участок 38А
52:24:0000000:1108:ЗУ4 (52:24:0000000:0:1108(44):ЗУ4)	10509	Земли лесного фонда	Земли лесного фонда	В соответствии со ст. 25 Лесного кодекса РФ	Строительство, реконструкция, эксплуатация линейных объектов (п.13 ч.1 ст.25 Лесного Кодекса РФ)	Российская Федерация, Нижегородская область, Богородский муниципальный округ, Богородское районное

Условный номер образуемого земельного участка	Площадь образуемого земельного участка, м <sup>2</sup>	Категория земель		Вид разрешенного использования земельного участка		Адрес (описание местоположения)
		исх. з.у.	по проекту	исх. з.у.	по проекту	
						лесничество, Богородское участковое лесничество квартал №33(ч), выдела 1, 62, 65
52:24:0000000:1108:3У5 (52:24:0000000:1108(74):3У5)	31054	Земли лесного фонда	Земли лесного фонда	В соответствии со ст. 25 Лесного кодекса РФ	Строительство, реконструкция, эксплуатация линейных объектов (п.13 ч.1 ст.25 Лесного Кодекса РФ)	Российская Федерация, Нижегородская область, Богородский муниципальный округ, Богородское районное лесничество, Богородское участковое лесничество квартал №33(ч), выдела 58, 59, 60
52:24:0000000:1108:3У6 (52:24:0000000:1108(46):3У6)	6436	Земли лесного фонда	Земли лесного фонда	В соответствии со ст. 25 Лесного кодекса РФ	Строительство, реконструкция, эксплуатация линейных объектов (п.13 ч.1 ст.25 Лесного Кодекса РФ)	Российская Федерация, Нижегородская область, Богородский муниципальный округ, Богородское районное лесничество, Богородское участковое лесничество квартал №33(ч), выдел 57
52:24:0000000:1108:3У3 (52:24:0000000:1108(49):3У3)	875	Земли лесного фонда	Земли лесного фонда	В соответствии со ст. 25 Лесного кодекса РФ	Строительство, реконструкция, эксплуатация линейных объектов (п.13 ч.1 ст.25 Лесного Кодекса РФ)	Российская Федерация, Нижегородская область, Богородский муниципальный округ, Богородское районное лесничество, Богородское участковое лесничество квартал №33(ч), выдела 47, 48, 49

Условный номер образуемого земельного участка	Площадь образуемого земельного участка, м <sup>2</sup>	Категория земель		Вид разрешенного использования земельного участка		Адрес (описание местоположения)
		исх. з.у.	по проекту	исх. з.у.	по проекту	
52:24:0000000:1108:3У2 (52:24:0000000:0:1108(49):3У2)	5432	Земли лесного фонда	Земли лесного фонда	В соответствии со ст. 25 Лесного кодекса РФ	Строительство, реконструкция, эксплуатация линейных объектов (п.13 ч.1 ст.25 Лесного Кодекса РФ)	Российская Федерация, Нижегородская область, Богородский муниципальный округ, Богородское районное лесничество, Богородское участковое лесничество квартал №33(ч), выдела 8,11,12,26,37,35
52:24:0020004:152:3У1	1051	Земли промышленности, энергетики, транспорта, связи, радиовещания, телевидения, информатики, земли для обеспечения космической деятельности, земли обороны, безопасности и земли иного специального назначения	Земли промышленности, энергетики, транспорта, связи, радиовещания, телевидения, информатики, земли для обеспечения космической деятельности, земли обороны, безопасности и земли иного специального назначения	Для эксплуатации автомобильной дороги 0402, 0405-0433, 0435-0446, 0450-0453	Автомобильный транспорт	Российская Федерация, Нижегородская область, Богородский муниципальный округ, автодороги 0402, 0405-0433, 0435-0446, 0450-0453
52:24:0000000:1108:3У1 (52:24:0000000:0:1108(17):3У1)	2865	Земли лесного фонда	Земли лесного фонда	В соответствии со ст. 25 Лесного кодекса РФ	Строительство, реконструкция, эксплуатация линейных объектов (п.13 ч.1 ст.25 Лесного Кодекса РФ)	Российская Федерация, Нижегородская область, Богородский муниципальный округ, Богородское районное лесничество, Богородское участковое лесничество квартал №30(ч), выдел 24
52:24:0000000:1074:3У1 (условный номер)	801	Земли лесного фонда	Земли лесного фонда	Для размещения объектов лесного фонда	Строительство, реконструкция, эксплуатация	Российская Федерация, Нижегородская область,

Условный номер образуемого земельного участка	Площадь образуемого земельного участка, м <sup>2</sup>	Категория земель		Вид разрешенного использования земельного участка		Адрес (описание местоположения)
		исх. з.у.	по проекту	исх. з.у.	по проекту	
52:24:00 00 00:0000:00001)					линейных объектов (п.13 ч.1 ст.25 Лесного Кодекса РФ	Богородский муниципальный округ, Богородское районное лесничество, Богородское участковое лесничество квартал № 114, выдел 17

*Сведения о земельных участках, образуемых путем раздела с сохранением исходного земельного участка в измененных границах, подлежащих изъятию для государственных нужд, находящихся в государственной или муниципальной собственности и обремененных правами третьих лиц, в границах зоны планируемого размещения линейного объекта (постоянный отвод)*

Условный номер образуемого земельного участка	Площадь образуемого земельного участка, м <sup>2</sup>	Категория земель		Вид разрешенного использования земельного участка		Адрес (описание местоположения)
		исх. з.у.	по проекту	исх. з.у.	по проекту	
52:24:0030002 :183:3У1	830	Земли промышленности, энергетики, транспорта, связи, радиовещания, телевидения, информатики, земли для обеспечения космической деятельности, земли обороны, безопасности и земли иного специального назначения	Земли промышленности, энергетики, транспорта, связи, радиовещания, телевидения, информатики, земли для обеспечения космической деятельности, земли обороны, безопасности и земли иного специального назначения	Для специальных целей	Автомобильный транспорт	Установлено относительно ориентира, расположенного в границах участка. Почтовый адрес ориентира: обл. Нижегородская, Богородский муниципальный округ, войсковая часть №3671 участок №4
52:24:0030002 :4 (е/з 52:24:0000000 :68)	4	Земли промышленности, энергетики, транспорта, связи, радиовещания, телевидения, информатики, земли для обеспечения космической деятельности, земли обороны, безопасности и земли иного специального назначения	Земли промышленности, энергетики, транспорта, связи, радиовещания, телевидения, информатики, земли для обеспечения космической деятельности, земли обороны, безопасности и земли иного специального назначения	Для размещения и эксплуатации объектов трубопроводного транспорта	Автомобильный транспорт	Установлено относительно ориентира, расположенного в границах участка. Почтовый адрес ориентира: обл. Нижегородская, Богородский муниципальный округ, Резервная нитка -1, МГ

Условный номер образуемого земельного участка	Площадь образуемого земельного участка, м <sup>2</sup>	Категория земель		Вид разрешенного использования земельного участка		Адрес (описание местоположения)
		исх. з.у.	по проекту	исх. з.у.	по проекту	
						"Расширение Горьковского промузла" (инв.№00018129)
52:24:0031104:14 (с/з 52:24:0000000:76)	4	Земли промышленности, энергетики, транспорта, связи, радиовещания, телевидения, информатики, земли для обеспечения космической деятельности, земли обороны, безопасности и земли иного специального назначения	Земли промышленности, энергетики, транспорта, связи, радиовещания, телевидения, информатики, земли для обеспечения космической деятельности, земли обороны, безопасности и земли иного специального назначения	Для размещения иных объектов промышленности, энергетики, транспорта, связи, радиовещания, телевидения, информатики, обеспечения космической деятельности, обороны, безопасности и иного специального назначения	Автомобильный транспорт	Установлено относительно ориентира, расположенного в границах участка. Почтовый адрес ориентира: обл. Нижегородская, Богородский муниципальный округ
52:24:0030002:32 (с/з 52:24:0000000:70)	8			Для размещения и эксплуатации объектов трубопроводного транспорта	Автомобильный транспорт	обл. Нижегородская, Богородский муниципальный округ, МГ "Саратов-Горький" (реконструкция)

*Сведения о земельных участках, образуемых в результате раздела исходных земельных участков, которые остаются у правообладателей*

Условный номер образуемого земельного участка	Площадь, м <sup>2</sup>	Категория земель	Вид разрешенного использования	Адрес (описание местоположения)
52:24:0031001:70:3У2	2412	Земли населённых пунктов	Для ведения личного подсобного хозяйства (приусадебный земельный участок)	Установлено относительно ориентира, расположенного в границах участка. Почтовый адрес ориентира: обл. Нижегородская, Богородский муниципальный округ, Доскинская с/адм., с. Доскино, ул. Магистральная, дом 34
52:24:0031001:222:3У2	1352	Земли населённых пунктов	Для ведения личного подсобного хозяйства (приусадебный земельный участок)	Нижегородская обл, Богородский муниципальный округ, с Доскино, ул Магистральная, д 37

Условный номер образуемого земельного участка	Площадь, м <sup>2</sup>	Категория земель	Вид разрешенного использования	Адрес (описание местоположения)
52:24:0031001:1509:3У2	2424	Земли населённых пунктов	Для ведения личного подсобного хозяйства (приусадебный земельный участок)	Нижегородская область, Богородский муниципальный округ, с. Доскино, ул. Магистральная, уч. 69
52:24:0031007:11:3У2	5352	Земли населённых пунктов	Для ведения личного подсобного хозяйства (приусадебный земельный участок)	Российская Федерация, Нижегородская обл, Богородский муниципальный округ, сельское поселение Доскинский сельсовет, с Доскино, ул Дорожная, земельный участок 1
52:24:0031007:14:3У2	6066	Земли населённых пунктов	Для ведения личного подсобного хозяйства (приусадебный земельный участок)	Российская Федерация, Нижегородская обл, Богородский муниципальный округ, сельское поселение Доскинский сельсовет, с Доскино, ул Дорожная, земельный участок 2
52:24:0031007:20:3У2	4227	Земли сельскохозяйственного назначения	Сельскохозяйственное использование	Российская Федерация, Нижегородская обл, Богородский муниципальный округ, сельское поселение Доскинский сельсовет, с Доскино, ул Дорожная, земельный участок 6
52:24:0031007:69:3У2	1092	Земли промышленности, энергетики, транспорта, связи, радиовещания, телевидения, информатики, земли для обеспечения космической деятельности, земли обороны, безопасности и земли иного специального назначения	Объекты дорожного сервиса	Нижегородская область, Богородский муниципальный округ, с. Доскино, ул. Дорожная, участок № 5А
52:24:0030001:7444:3У6 (52:24:0030001:7444(2):3У6)	13799	Земли сельскохозяйственного назначения	Обеспечение сельскохозяйственного производства	Российская Федерация, Нижегородская область, Богородский муниципальный округ
52:24:0030001:7444:3У5 (52:24:0030001:7444(1):3У5)	4235	Земли сельскохозяйственного назначения	Обеспечение сельскохозяйственного производства	Российская Федерация, Нижегородская область, Богородский муниципальный округ
52:24:0030001:4488:3У2	348	Земли сельскохозяйственного назначения	Обеспечение сельскохозяйственного производства	Нижегородская область, Богородский муниципальный округ, около центральной усадьбы п.Буревестник
52:24:0031104:4316:3У2 (52:24:0031104:4316(2):	14 989	Земли сельскохозяйствен	Обеспечение сельскохозяйствен	Российская Федерация, Нижегородская область,

Условный номер образуемого земельного участка	Площадь, м <sup>2</sup>	Категория земель	Вид разрешенного использования	Адрес (описание местоположения)
3У2)		ного назначения	ного производства	Богородский муниципальный округ
52:24:0031104:4314:3У2	9000	Земли сельскохозяйственного назначения	Обеспечение сельскохозяйственного производства	Российская Федерация, Нижегородская область, Богородский муниципальный округ
52:24:0031104:4309:3У2	10077	Земли сельскохозяйственного назначения	Обеспечение сельскохозяйственного производства	Российская Федерация, Нижегородская область, Богородский муниципальный округ
52:24:0031104:4308:3У2	9243	Земли сельскохозяйственного назначения	Обеспечение сельскохозяйственного производства	Российская Федерация, Нижегородская область, Богородский муниципальный округ
52:24:0031104:2887:3У2	11844	Земли сельскохозяйственного назначения	Сельскохозяйственное использование	Нижегородская область, Богородский муниципальный округ, северо-западнее п. Мирный, участок 7
52:24:0000000:1358:3У3	12411	Земли сельскохозяйственного назначения	Обеспечение сельскохозяйственного производства	Нижегородская область, Богородский муниципальный округ
52:24:0031104:2905:3У2	3948	Земли сельскохозяйственного назначения	Обеспечение сельскохозяйственного производства	Нижегородская область, Богородский муниципальный округ
52:24:0031104:4416:3У2	487	Земли населённых пунктов	Сельскохозяйственное использование	Нижегородская область, Богородский муниципальный округ, д Шумилово
52:24:0031104:4417:3У2	845	Земли населённых пунктов	Земельные участки (территории) общего пользования	Нижегородская область, Богородский муниципальный округ
52:24:0031104:4973:3У2	1179	Земли населённых пунктов	Земельные участки (территории) общего пользования	Нижегородская область, Богородский муниципальный округ
52:24:0031104:2969:3У2	2374	Земли населённых пунктов	Обеспечение сельскохозяйственного производства	Российская Федерация, Нижегородская область, Богородский муниципальный округ
52:24:0031104:5149:3У2	3739	Земли сельскохозяйственного назначения	Обеспечение сельскохозяйственного производства	Российская Федерация, Нижегородская область, Богородский муниципальный округ
52:24:0031104:5148:3У2	1388	Земли сельскохозяйственного назначения	Обеспечение сельскохозяйственного производства	Российская Федерация, Нижегородская область, Богородский муниципальный округ
52:24:0031104:2207:3У2	36656	Земли сельскохозяйственного назначения	Обеспечение сельскохозяйственного производства	Нижегородская область, Богородский муниципальный округ, около центральной усадьбы п.Буревестник
52:24:0030002:362:3У2	13353	Земли сельскохозяйственного назначения	Обеспечение сельскохозяйственного производства	Российская Федерация, Нижегородская область, Богородский муниципальный округ
52:24:0030002:221:3У2	3001	Земли сельскохозяйствен	Обеспечение сельскохозяйствен	Российская Федерация, Нижегородская область,

Условный номер образуемого земельного участка	Площадь, м <sup>2</sup>	Категория земель	Вид разрешенного использования	Адрес (описание местоположения)
		ного назначения	ного производства	Богородский муниципальный округ
52:24:0030002:216:3У2	2900	Земли сельскохозяйственного назначения	Обеспечение сельскохозяйственного производства	Российская Федерация, Нижегородская область, Богородский муниципальный округ
52:24:0030002:364:3У2	38674	Земли сельскохозяйственного назначения	Обеспечение сельскохозяйственного производства	Российская Федерация, Нижегородская область, Богородский муниципальный округ
52:24:0030002:195:3У2 (52:24:0030002:195(1):3У2)	4670	Земли сельскохозяйственного назначения	Сельскохозяйственное использование	Нижегородская область, Богородский муниципальный округ, около центральной усадьбы п. Буревестник
52:24:0030002:207:3У2	7395	Земли сельскохозяйственного назначения	Сельскохозяйственное использование	Нижегородская область, Богородский муниципальный округ, около центральной усадьбы п. Буревестник
52:24:0030002:212:3У2	3172	Земли сельскохозяйственного назначения	Обеспечение сельскохозяйственного производства	Нижегородская область, Богородский муниципальный округ, д. Банниково ул. Зеленая, участок 57в
52:24:0030002:203:3У2	2477	Земли сельскохозяйственного назначения	Обеспечение сельскохозяйственного производства	Нижегородская область, Богородский муниципальный округ, около центральной усадьбы п. Буревестник
52:24:0030002:208:3У2	1289	Земли сельскохозяйственного назначения	Обеспечение сельскохозяйственного производства	Нижегородская область, Богородский муниципальный округ, около центральной усадьбы п. Буревестник
52:24:0030002:230:3У2	2359	Земли сельскохозяйственного назначения	Обеспечение сельскохозяйственного производства	Нижегородская область, Богородский муниципальный округ
52:24:0030002:137:3У2	444904	Земли сельскохозяйственного назначения	Обеспечение сельскохозяйственного производства	Установлено относительно ориентира, расположенного за пределами участка. Ориентир н.п. Поляны. Участок находится примерно в от ориентира по направлению на Участок находится примерно в 1540 м, по направлению на юг от ориентира. Почтовый адрес ориентира: обл. Нижегородская, Богородский муниципальный округ, уч. №25
52:24:0030002:202:3У2	1269	Земли сельскохозяйственного назначения	Обеспечение сельскохозяйственного производства	Нижегородская область, Богородский муниципальный округ, около центральной усадьбы п. Буревестник
52:24:0030002:233:3У2 (52:24:0030002:233(1):3У2)	3043	Земли сельскохозяйственного назначения	Обеспечение сельскохозяйственного производства	Российская Федерация, Нижегородская область, Богородский муниципальный округ
52:24:0030002:233:3У3	4018	Земли	Обеспечение	Российская Федерация,

Условный номер образуемого земельного участка	Площадь, м <sup>2</sup>	Категория земель	Вид разрешенного использования	Адрес (описание местоположения)	
(52:24:0030002:233(1):3У3)		сельскохозяйственного назначения	сельскохозяйственного производства	Нижегородская область, Богородский муниципальный округ	
52:24:0030002:235:3У2 (52:24:0030002:235(1):3У2)	6764	Земли сельскохозяйственного назначения	Обеспечение сельскохозяйственного производства	Российская Федерация, Нижегородская область, Богородский муниципальный округ	
52:24:0030002:228:3У2	5092	Земли сельскохозяйственного назначения	Обеспечение сельскохозяйственного производства	Российская Федерация, Нижегородская область, Богородский муниципальный округ	
52:24:0030201:181:3У2	2431	Земли сельскохозяйственного назначения	Обеспечение сельскохозяйственного производства	установлено относительно ориентира, расположенного в границах участка. Почтовый адрес ориентира: Нижегородская область, Богородский муниципальный округ, около центральной усадьбы п. Буревестник	
52:24:0030201:208:3У2	62812	Земли промышленности, энергетики, транспорта, связи, радиовещания, телевидения, информатики, земли для обеспечения космической деятельности, земли обороны, безопасности и земли иного специального назначения	Склад	Нижегородская область, Богородский муниципальный округ, Доскинская промзона, уч.4	
52:24:0030201:217:3У2	31342		Для размещения административных зданий	Российская Федерация, Нижегородская область, Богородский муниципальный округ, Доскинская промышленная зона, участок 2	
52:24:0030201:215:3У2	13788		Для размещения административных зданий	Российская Федерация, Нижегородская область, Богородский муниципальный округ, Доскинская промышленная зона, участок 2/1	
52:24:0030201:216:3У2	22955		Для размещения административных зданий	Российская Федерация, Нижегородская область, Богородский муниципальный округ, Доскинская промышленная зона, участок 2/2	
52:24:0030201:97:3У2	312916		Для строительства многофункционального производственно-складского, транспортно-логистического, торгово-развлекательного комплекса	Установлено относительно ориентира, расположенного в границах участка. Ориентир н.п. Доскино. Участок находится примерно в 1,1 км от ориентира по направлению на север. Почтовый адрес ориентира: Нижегородская обл, Богородский муниципальный округ	
52:24:0031104:5147:3У2	7470		Земли сельскохозяйственного назначения	Обеспечение сельскохозяйственного производства	Российская Федерация, Нижегородская область,

Условный номер образуемого земельного участка	Площадь, м <sup>2</sup>	Категория земель	Вид разрешенного использования	Адрес (описание местоположения)
		ного назначения	ного производства	Богородский муниципальный округ

В границах зоны планируемого размещения линейного объекта предусмотрено формирование частей земельных участков в целях дальнейшего установления публичных сервитутов для обеспечения ремонта переустраиваемых инженерных коммуникаций в границах их охранных зон. Границы публичных сервитутов отражены в разделе V. Чертеж границ публичных сервитутов.

*Сведения о частях земельных участков,  
необходимых для оформления публичных сервитутов*

Условный номер части земельного участка	Площадь части земельного участка, м <sup>2</sup>	Категория земель	Вид разрешенного использования	Характеристика части земельного участка	Правообладатель
52:24:0030002:362:чзу1	44	Земли сельскохозяйственного назначения	Для сельскохозяйственного производства	Публичный сервитут под размещение инженерных коммуникаций (газопровод)	ПАО «Газпром трансгаз Нижний Новгород» (ПК 73+31,39)
52:24:0030002:3:чзу2	87	Земли промышленности, энергетики, транспорта, связи, радиовещания, телевидения, информатики, земли для обеспечения космической деятельности, земли обороны, безопасности и земли иного специального назначения	Для эксплуатации автомобильной дороги № Р-125	Публичный сервитут под размещение инженерных коммуникаций (газопровод)	ПАО «Газпром трансгаз Нижний Новгород» (ПК 73+31,39)
52:24:0031104:5181:чзу3	80	Земли сельскохозяйственного назначения	Для сельскохозяйственного производства	Публичный сервитут под размещение инженерных коммуникаций (газопровод)	ПАО «Газпром трансгаз Нижний Новгород» (ПК 73+31,39)
52:24:0031104:5181:чзу4	69	Земли сельскохозяйственного назначения	Для иных видов сельскохозяйственного использования	Публичный сервитут под размещение инженерных	ПАО «Ростелеком» (ПК 69+42,61 – ПК 73+73,9)

Условный номер части земельного участка	Площадь части земельного участка, м <sup>2</sup>	Категория земель	Вид разрешенного использования	Характеристика части земельного участка	Правообладатель
				коммуникаций (кабель связи)	
52:24:0031104:1218:чзу5	72	Земли населённых пунктов	Для строительства подъезда к д. Шумилово от автомобильной дороги (22 ОП РЗ 22К-0125) Рязск-Касимов-Муром-Н.Новгород в Богородском муниципальном округе Нижегородской области	Публичный сервитут под размещение инженерных коммуникаций (кабель связи)	ПАО «Ростелеком» (ПК 69+42,61 – ПК 73+73,9)
52:24:0031104:5182:чзу6	20	Земли сельскохозяйственного назначения	Для сельскохозяйственного производства	Публичный сервитут под размещение инженерных коммуникаций (кабель связи)	ПАО «Ростелеком» (ПК 69+42,61 – ПК 73+73,9)
52:24:0031104:5148:чзу7	37	Земли сельскохозяйственного назначения	Для ведения сельскохозяйственного производства	Публичный сервитут под размещение инженерных коммуникаций (кабель связи)	ПАО «Ростелеком» (ПК 69+42,61 – ПК 73+73,9)
52:24:0031104:5148:чзу8	199	Земли сельскохозяйственного назначения	Для ведения сельскохозяйственного производства	Публичный сервитут под размещение инженерных коммуникаций (кабель связи)	ПАО «Ростелеком» (ПК 69+42,61 – ПК 73+73,9)
52:24:0031104:5149:чзу9	111	Земли сельскохозяйственного назначения	Для ведения сельскохозяйственного производства	Публичный сервитут под размещение инженерных коммуникаций (кабель связи)	ПАО «Ростелеком» (ПК 69+42,61 – ПК 73+73,9)
52:24:003002:221:чзу10	156	Земли населённых пунктов	Для ведения сельскохозяйственного производства	Публичный сервитут под размещение инженерных коммуникаций (кабель связи)	ПАО «Ростелеком» (ПК 65+41,54)
52:24:003002:3:чзу11	99	Земли промышленности, энергетики, транспорта, связи, радиовещания, телевидения,	Для эксплуатации автомобильной дороги № Р-125	Публичный сервитут под размещение инженерных коммуникаций (кабель связи)	ПАО «Ростелеком» (ПК 65+41,54)

Условный номер части земельного участка	Площадь части земельного участка, м <sup>2</sup>	Категория земель	Вид разрешенного использования	Характеристика части земельного участка	Правообладатель
		информатики, земли для обеспечения космической деятельности, земли обороны, безопасности и земли иного специального назначения			
52:24:0031104:2969:чзу12	36	Земли населённых пунктов	Для ведения сельскохозяйственного производства	Публичный сервитут под размещение инженерных коммуникаций (кабель связи)	ПАО «Ростелеком» (ПК 65+41,54)
52:24:0031104:2887:чзу13	85	Земли сельскохозяйственного назначения	Для сельскохозяйственного использования	Публичный сервитут под размещение инженерных коммуникаций (кабель связи)	ПАО «Мегафон» ПК 43+4,28 – ПК 49+42,45)
52:24:0031104:2887:чзу14	131	Земли сельскохозяйственного назначения	Для сельскохозяйственного использования	Публичный сервитут под размещение инженерных коммуникаций (кабель связи)	ПАО «Мегафон» ПК 43+4,28 – ПК 49+42,45)
52:24:0031104:2887:чзу15	1300	Земли сельскохозяйственного назначения	Для сельскохозяйственного использования	Публичный сервитут под размещение инженерных коммуникаций (кабель связи)	ПАО «Мегафон» ПК 43+4,28 – ПК 49+42,45)
52:24:0030002:230:чзу16	118	Земли сельскохозяйственного назначения	Для сельскохозяйственного использования	Публичный сервитут под размещение инженерных коммуникаций (кабель связи)	ПАО «Ростелеком» (ПК 25+21,00 – ПК 35+87,00)
52:24:0030002:233(1):чзу17	39	Земли сельскохозяйственного назначения	Для сельскохозяйственного производства	Публичный сервитут под размещение инженерных коммуникаций (ВЛ 10-кВт)	АО «Верхне-Волжская энергетическая компания» (ПК 25+21,00 – ПК 35+87,00)
52:24:0030002:202:чзу18	93	Земли сельскохозяйственного назначения	Для ведения сельскохозяйственного производства	Публичный сервитут под размещение инженерных коммуникаций (ВЛ 10-кВт)	АО «Верхне-Волжская энергетическая компания» (ПК 25+21,00 – ПК 35+87,00)

Условный номер части земельного участка	Площадь части земельного участка, м <sup>2</sup>	Категория земель	Вид разрешенного использования	Характеристика части земельного участка	Правообладатель
52:24:0030002:202:чзу19	16	Земли сельскохозяйственного назначения	Для ведения сельского хозяйства	Публичный сервитут под размещение инженерных коммуникаций (кабель связи)	ПАО «Ростелеком» (ПК 25+21,00 – ПК 35+87,00)
52:24:0030002:162:чзу20	79	Земли сельскохозяйственного назначения	Для сельского хозяйства	Публичный сервитут под размещение инженерных коммуникаций (кабель связи)	ПАО «Ростелеком» (ПК 25+21,00 – ПК 35+87,00)
52:24:0030002:162:чзу21	740	Земли сельскохозяйственного назначения	Для сельского хозяйства	Публичный сервитут под размещение инженерных коммуникаций (ВЛ 10-кВт)	АО «Верхне-Волжская энергетическая компания» (ПК 25+21,00 – ПК 35+87,00)
52:24:0030002:137:чзу22	924	Земли сельскохозяйственного назначения	Для сельского хозяйства	Публичный сервитут под размещение инженерных коммуникаций (ВЛ 10-кВт)	АО «Верхне-Волжская энергетическая компания» (ПК 25+21,00 – ПК 35+87,00)
52:24:0030002:137:чзу23	89	Земли сельскохозяйственного назначения	Для сельского хозяйства	Публичный сервитут под размещение инженерных коммуникаций (кабель связи)	ПАО «Ростелеком» (ПК 25+21,00 – ПК 35+87,00)
52:24:0030002:233(1):чзу24	32	Земли сельскохозяйственного назначения	Для сельского хозяйства	Публичный сервитут под размещение инженерных коммуникаций (ВЛ 10-кВт)	АО «Верхне-Волжская энергетическая компания» (ПК 25+21,00 – ПК 35+87,00)
52:24:0030002:233(1):чзу25	13	Земли сельскохозяйственного назначения	Для сельского хозяйства	Публичный сервитут под размещение инженерных коммуникаций (кабель связи)	ПАО «Ростелеком» (ПК 25+21,00 – ПК 35+87,00)
52:24:0030002:233(1):чзу26	13	Земли сельскохозяйственного назначения	Для сельского хозяйства	Публичный сервитут под размещение инженерных коммуникаций (кабель связи)	ПАО «Ростелеком» (ПК 25+21,00 – ПК 35+87,00)
52:24:0030002:232:чзу27	537	Земли сельскохозяйственного назначения	Для сельского хозяйства	Публичный сервитут под размещение инженерных коммуникаций	ПАО «Ростелеком» (ПК 25+21,00 – ПК 35+87,00)

Условный номер части земельного участка	Площадь части земельного участка, м <sup>2</sup>	Категория земель	Вид разрешенного использования	Характеристика части земельного участка	Правообладатель
				(кабель связи)	
52:24:0030002:194:чзу28	89	Земли сельскохозяйственного назначения	Для сельскохозяйственного производства	Публичный сервитут под размещение инженерных коммуникаций (кабель связи)	ПАО «Ростелеком» (ПК 25+21,00 – ПК 35+87,00)
52:24:0030002:234:чзу29	337	Земли сельскохозяйственного назначения	Для сельскохозяйственного производства	Публичный сервитут под размещение инженерных коммуникаций (кабель связи)	ПАО «Ростелеком» (ПК 25+21,00 – ПК 35+87,00)
52:24:0030002:228:чзу30	32	Земли сельскохозяйственного назначения	Для сельскохозяйственного производства	Публичный сервитут под размещение инженерных коммуникаций (кабель связи)	ПАО «Ростелеком» (ПК 25+21,00 – ПК 35+87,00)
52:24:0030002:228:чзу31	8	Земли сельскохозяйственного назначения	Для сельскохозяйственного производства	Публичный сервитут под размещение инженерных коммуникаций (газопровод)	ПАО «Газпром трансгаз Нижний Новгород» (ПК 21+19,08)
52:24:0030002:235(1):чзу32	93	Земли сельскохозяйственного назначения	Для сельскохозяйственного производства	Публичный сервитут под размещение инженерных коммуникаций (газопровод)	ПАО «Газпром трансгаз Нижний Новгород» (ПК 21+19,08)
52:24:0030002:3:чзу33	92	Земли промышленности, энергетики, транспорта, связи, радиовещания, телевидения, информатики, земли для обеспечения космической деятельности, земли обороны, безопасности и земли иного специального назначения	Для эксплуатации автомобильной дороги № Р-125	Публичный сервитут под размещение инженерных коммуникаций (газопровод)	ПАО «Газпром трансгаз Нижний Новгород» (ПК 21+19,08)
52:24:0030001:7444:чзу34	15	Земли сельскохозяйственного назначения	Для сельскохозяйственного производства	Публичный сервитут под размещение инженерных коммуникаций (газопровод)	ПАО «Газпром трансгаз Нижний Новгород» (ПК 21+19,08)

Условный номер части земельного участка	Площадь части земельного участка, м <sup>2</sup>	Категория земель	Вид разрешенного использования	Характеристика части земельного участка	Правообладатель
52:24:0030201:339:чзу36	102	Земли сельскохозяйственного назначения	Сельскохозяйственное использование	Публичный сервитут под размещение инженерных коммуникаций (кабель связи)	ПАО «Ростелеком» ОАО «Сибур - Нефтехим» (ПК 19+70,25 – 19+83,80)
52:24:0031007:6:чзу37	93	Земли промышленности, энергетики, транспорта, связи, радиовещания, телевидения, информатики, земли для обеспечения космической деятельности, земли обороны, безопасности и земли иного специального назначения	Для эксплуатации автомобильной дороги № Р-125	Публичный сервитут под размещение инженерных коммуникаций (кабель связи)	ПАО «Ростелеком» ОАО «Сибур - Нефтехим» (ПК 19+70,25 – 19+83,80)
52:24:0030001:7444:чзу38	12	Земли сельскохозяйственного назначения	Для сельскохозяйственного производства	Публичный сервитут под размещение инженерных коммуникаций (кабель связи)	ПАО «Ростелеком» ОАО «Сибур - Нефтехим» (ПК 19+70,25 – 19+83,80)
52:24:0000000:3У6:чзу39	494	Земли промышленности, энергетики, транспорта, связи, радиовещания, телевидения, информатики, земли для обеспечения космической деятельности, земли обороны, безопасности и земли иного специального назначения	Автомобильный транспорт	Публичный сервитут под размещение инженерных коммуникаций (кабель связи)	ПАО «Мегафон» (ПК 10+74,56 – ПК 12+18,73)
52:24:0000000:3У6:чзу40	30	Земли промышленности, энергетики, транспорта, связи, радиовещания, телевидения, информатики, земли для обеспечения	Автомобильный транспорт	Публичный сервитут под размещение инженерных коммуникаций (кабель связи)	ПАО «Мегафон» (ПК 10+74,56 – ПК 12+18,73)

Условный номер части земельного участка	Площадь части земельного участка, м <sup>2</sup>	Категория земель	Вид разрешенного использования	Характеристика части земельного участка	Правообладатель
		космической деятельности, земли обороны, безопасности и земли иного специального назначения			
52:24:0030002:162:чзу41	156	Земли сельскохозяйственного назначения	Для сельскохозяйственного использования	Публичный сервитут под размещение инженерных коммуникаций (кабель связи)	ПАО «Ростелеком» (ПК 25+21,00 – ПК 35+87,00)

*Сведения о земельных участках, образуемых из земель, государственная собственность на которые не разграничена, в границах зоны планируемого размещения линейного объекта (временный отвод)*

Условный номер образуемого земельного участка	Площадь, м <sup>2</sup>	Категория земель	Вид разрешенного использования	Адрес (описание местоположения)
52:24:0000000:3У35	1183	Земли промышленности, энергетики, транспорта, связи, радиовещания, телевидения, информатики, земли для обеспечения космической деятельности, земли обороны, безопасности и земли иного специального назначения	Автомобильный транспорт	Российская Федерация, Нижегородская область, Богородский муниципальный округ
52:24:0000000:3У36	99	Земли промышленности, энергетики, транспорта, связи, радиовещания, телевидения, информатики, земли для обеспечения космической деятельности, земли обороны, безопасности и земли иного специального назначения	Автомобильный транспорт	Российская Федерация, Нижегородская область, Богородский муниципальный округ

*Сведения о частях земельных участков, находящихся на землях, обремененных правами третьих лиц, необходимых на период строительства линейного объекта, в границах зоны планируемого размещения линейного объекта (временный отвод)*

Условный номер части земельного участка	Площадь части земельного участка, м <sup>2</sup>	Категория земель	Вид разрешенного использования исходного земельного участка	Адрес (описание местоположения)
52:24:0031104:2207:чзу1	3254	Земли сельскохозяйственного назначения	Для ведения сельскохозяйственного производства	Нижегородская область, Богородский муниципальный округ, около центральной усадьбы п.Буревестник

Условный номер части земельного участка	Площадь части земельного участка, м <sup>2</sup>	Категория земель	Вид разрешенного использования исходного земельного участка	Адрес (описание местоположения)
52:24:0030002:362:чзу2	39	Земли сельскохозяйственного назначения	Для ведения сельскохозяйственного производства	Российская Федерация, Богородский муниципальный округ
52:24:0031104:5183:чзу3	28	Земли сельскохозяйственного назначения	Для иных видов сельскохозяйственного использования	Российская Федерация, Нижегородская область, Богородский муниципальный округ
52:24:0031104:5183:чзу4	143	Земли сельскохозяйственного назначения	Для иных видов сельскохозяйственного использования	Российская Федерация, Нижегородская область, Богородский муниципальный округ
52:24:0031104:5148:чзу5	679	Земли сельскохозяйственного назначения	Для ведения сельскохозяйственного производства	Российская Федерация, Нижегородская область, Богородский муниципальный округ
52:24:0031104:5149:чзу6	131	Земли сельскохозяйственного назначения	Для ведения сельскохозяйственного производства	Российская Федерация, Нижегородская область, Богородский муниципальный округ
52:24:0031104:2888:чзу7	670	Земли сельскохозяйственного назначения	Для сельскохозяйственного использования	Российская Федерация, Нижегородская обл, Богородский муниципальный округ, сельское поселение Доскинский сельсовет, д Шумилово, земельный участок 2
52:24:0031104:2887:чзу8	480	Земли сельскохозяйственного назначения	Для сельскохозяйственного использования	Нижегородская область, Богородский муниципальный округ, северо-западнее п. Мирный, участок 7
52:24:0031104:2878:чзу9	2710	Земли сельскохозяйственного назначения	Для сельскохозяйственного использования	Нижегородская область, Богородский муниципальный округ, промзона Мирный, участок 1
52:24:0030002:230:чзу10	85	Земли сельскохозяйственного назначения	Для сельскохозяйственного использования	Российская Федерация, Нижегородская область, Богородский муниципальный округ
52:24:0030002:202:чзу11	272	Земли сельскохозяйственного назначения	Для ведения сельскохозяйственного производства	Нижегородская область, Богородский муниципальный округ, около центральной усадьбы п.Буревестник
52:24:0030002:233(1):чзу12	1412	Земли сельскохозяйственного назначения	Для сельскохозяйственного производства	Российская Федерация, Нижегородская область, Богородский муниципальный округ,

Условный номер части земельного участка	Площадь части земельного участка, м <sup>2</sup>	Категория земель	Вид разрешенного использования исходного земельного участка	Адрес (описание местоположения)
				д Банниково, ул Зеленая, уч 57г
52:24:0030002:162:чзу13	252	Земли сельскохозяйственного назначения	Для сельскохозяйственного использования	Установлено относительно ориентира, расположенного в границах участка. Почтовый адрес ориентира: обл. Нижегородская, Богородский муниципальный округ, вблизи н.п Поляны
52:24:0030002:137:чзу14	5535	Земли сельскохозяйственного назначения	Для сельскохозяйственного производства	Установлено относительно ориентира, расположенного за пределами участка. Ориентир н.п.Поляны. Участок находится примерно в от ориентира по направлению на Участок находится примерно в 1540 м, по направлению на юг от ориентира. Почтовый адрес ориентира: обл. Нижегородская, Богородский муниципальный округ, уч.№25
52:24:0030002:162:чзу15	516	Земли сельскохозяйственного назначения	Для сельскохозяйственного использования	Установлено относительно ориентира, расположенного в границах участка. Почтовый адрес ориентира: обл. Нижегородская, Богородский муниципальный округ, вблизи н.п Поляны
52:24:0030002:202:чзу16	529	Земли сельскохозяйственного назначения	Для ведения сельскохозяйственного производства	Нижегородская область, Богородский муниципальный округ, около центральной усадьбы п.Буревестник
52:24:0030002:233(1):чзу17	3043	Земли сельскохозяйственного назначения	Для сельскохозяйственного производства	Российская Федерация, Нижегородская область,

Условный номер части земельного участка	Площадь части земельного участка, м <sup>2</sup>	Категория земель	Вид разрешенного использования исходного земельного участка	Адрес (описание местоположения)
				Богородский муниципальный округ, д Банниково, ул Зеленая, уч 57г
52:24:0030002:238:чзу18	119	Земли сельскохозяйственного назначения	Для сельскохозяйственного использования	Российская Федерация, Нижегородская область, Богородский муниципальный округ
52:24:0030002:239:чзу19	132	Земли сельскохозяйственного назначения	Для сельскохозяйственного использования	Российская Федерация, Нижегородская область, Богородский муниципальный округ
52:24:0030002:242:чзу20	99	Земли сельскохозяйственного назначения	Для сельскохозяйственного использования	Российская Федерация, Нижегородская область, Богородский муниципальный округ
52:24:0030002:240:чзу21	161	Земли сельскохозяйственного назначения	Для сельскохозяйственного использования	Российская Федерация, Нижегородская область, Богородский муниципальный округ
52:24:0030002:241:чзу22	425	Земли сельскохозяйственного назначения	Для сельскохозяйственного использования	Российская Федерация, Нижегородская область, Богородский муниципальный округ
52:24:0030002:237:чзу23	264	Земли сельскохозяйственного назначения	Для сельскохозяйственного использования	Российская Федерация, Нижегородская область, Богородский муниципальный округ
52:24:0030002:235(1):чзу24	2712	Земли сельскохозяйственного назначения	Для сельскохозяйственного использования	Российская Федерация, Нижегородская область, Богородский муниципальный округ
52:24:0030002:228:чзу25	219	Земли сельскохозяйственного назначения	Для ведения сельскохозяйственного производства	Российская Федерация, Нижегородская область, Богородский муниципальный округ
52:24:0030002:228:чзу26	23	Земли сельскохозяйственного назначения	Для ведения сельскохозяйственного производства	Российская Федерация, Нижегородская область, Богородский муниципальный округ
52:24:0030001:7444(2):чзу27	47	Земли сельскохозяйственного назначения	Для ведения сельскохозяйственного производства	Российская Федерация, Нижегородская область, Богородский муниципальный округ
52:24:0030001:7444(2):чзу28	189	Земли сельскохозяйственного назначения	Для ведения сельскохозяйственного производства	Российская Федерация, Нижегородская область, Богородский муниципальный округ
52:24:0030201:181:чзу29	20	Земли сельскохозяйственного назначения	Для ведения сельскохозяйственного производства	Установлено относительно ориентира,

Условный номер части земельного участка	Площадь части земельного участка, м <sup>2</sup>	Категория земель	Вид разрешенного использования исходного земельного участка	Адрес (описание местоположения)
				расположенного в границах участка. Почтовый адрес ориентира: Нижегородская область, Богородский муниципальный округ, около центральной усадьбы п. Буревестник
52:24:0030201:338: чзу31	38	Земли сельскохозяйственного назначения	сельскохозяйственное использование	Российская Федерация, Нижегородская область, Богородский муниципальный округ
52:24:0030001:4225: чзу32	4304	Земли промышленности, энергетики, транспорта, связи, радиовещания, телевидения, информатики, земли для обеспечения космической деятельности, земли обороны, безопасности и земли иного специального назначения	Для размещения цеха по изготовлению сложных металлоконструкций и оптово-розничной торговли металлопрокатом	Нижегородская область, Богородский муниципальный округ, Доскинская промышленная зона, уч.1
52:24:0030001:5467: чзу33	491	Земли сельскохозяйственного назначения	Для сельскохозяйственного использования	Российская Федерация, Нижегородская область, Богородский муниципальный округ, Сельское поселение Доскинский сельсовет, село Доскино, зона (массив) Доскинская промышленная, Земельный участок 1/1
52:24:0030001:7444(2): чзу34	202	Земли сельскохозяйственного назначения	Для ведения сельскохозяйственного производства	Российская Федерация, Нижегородская область, Богородский муниципальный округ
52:24:0030001:7444(2): чзу37	457	Земли сельскохозяйственного назначения	Для ведения сельскохозяйственного производства	Российская Федерация, Нижегородская область, Богородский муниципальный округ
52:24:0030201:181: чзу38	445	Земли сельскохозяйственного назначения	Для ведения сельскохозяйственного производства	Установлено относительно ориентира, расположенного в границах участка. Почтовый адрес

Условный номер части земельного участка	Площадь части земельного участка, м <sup>2</sup>	Категория земель	Вид разрешенного использования исходного земельного участка		Адрес (описание местоположения)
			исх. з.у.	по проекту	
					ориентира: Нижегородская область, Богородский муниципальный округ, около центральной усады п. Буревестник
52:24:0030201:337: чзу39	93	Земли сельскохозяйственно го назначения	Для ведения сельскохозяйственно го производства		Российская Федерация, Нижегородская область, Богородский муниципальный округ

В отношении земельных участков, находящихся в частной собственности или на правах аренды, перед началом строительных работ будет заключен краткосрочный договор аренды земельного участка.

В отношении земельных участков, сведения о правах которых отсутствуют, способ использования будет определен применительно к ситуации на момент строительства объекта.

*Сведения о земельных участках, которые будут отнесены к территориям общего пользования или имуществу общего пользования, в том числе в отношении которых предполагается резервирование и (или) изъятие для государственных нужд*

Условный номер образуемого земельного участка	Площадь образуемого земельного участка, м <sup>2</sup>	Категория земель	Вид разрешенного использования земельного участка		Адрес (описание местоположения)
			исх. з.у.	по проекту	
52:24:0031001:70: ЗУ1	88	Земли населенных пунктов	Для ведения личного подсобного хозяйства	Земельные участки (территории) общего пользования	Установлено относительно ориентира, расположенного в границах участка. Почтовый адрес ориентира: обл. Нижегородская, Богородский муниципальный округ, Доскинская с/адм., с. Доскино, ул. Магистральная, дом 34
52:24:0031001:222: ЗУ1	148	Земли населенных пунктов	Для ведения личного подсобного хозяйства	Земельные участки (территории) общего	Нижегородская обл, Богородский муниципальный округ, с Доскино, ул

Условный номер образуемого земельного участка	Площадь образуемого земельного участка, м <sup>2</sup>	Категория земель	Вид разрешенного использования земельного участка		Адрес (описание местоположения)
			исх. з.у.	по проекту	
				пользования	Магистральная, д 37
52:24:0031001:1520:ЗУ1	366	Земли населенных пунктов	Для ведения личного подсобного хозяйства	Земельные участки (территории) общего пользования	Российская Федерация, Нижегородская обл, Богородский муниципальный округ, сельское поселение Доскинский сельсовет, с Доскино, ул Магистральная, земельный участок 38А
52:24:0031001:1509:ЗУ1	477	Земли населенных пунктов	Для ведения личного подсобного хозяйства	Земельные участки (территории) общего пользования	Нижегородская область, р-н. Богородский, с. Доскино, ул. Магистральная, уч. 69
52:24:0031104:2905:ЗУ1	262	Земли населенных пунктов	Для ведения сельскохозяйственного производства	Земельные участки (территории) общего пользования	Нижегородская область, Богородский муниципальный округ
52:24:0031104:4416:ЗУ1	109	Земли населенных пунктов	Для сельскохозяйственного использования	Земельные участки (территории) общего пользования	Нижегородская область, Богородский муниципальный округ, д Шумилово
52:24:0031104:4417:ЗУ1	293	Земли населенных пунктов	Для сельскохозяйственного использования	Земельные участки (территории) общего пользования	Нижегородская область, Богородский муниципальный округ, д Шумилово
52:24:0031104:4973:ЗУ1	88	Земли населенных пунктов	Земельные участки (территории) общего пользования	Земельные участки (территории) общего пользования	Нижегородская область, Богородский муниципальный округ
52:24:0031104:2969:ЗУ1	526	Земли населенных пунктов	Для ведения сельскохозяйственного производства	Земельные участки (территории) общего пользования	Российская Федерация, Нижегородская область, Богородский муниципальный округ
52:24:0030002:221:ЗУ1	2134	Земли населённых пунктов	Для ведения сельскохозяйственного производства	Земельные участки (территории) общего пользования	Российская Федерация, Нижегородская область, Богородский муниципальный округ
52:24:0030002:216:ЗУ1	2212	Земли населённых пунктов	Для сельскохозяйственного производства	Земельные участки (территории) общего пользования	Российская Федерация, Нижегородская область, Богородский муниципальный округ

Условный номер образуемого земельного участка	Площадь образуемого земельного участка, м <sup>2</sup>	Категория земель	Вид разрешенного использования земельного участка		Адрес (описание местоположения)
			исх. з.у.	по проекту	
52:24:0000000:3У1	4559	Земли населённых пунктов	-	Земельные участки (территории) общего пользования	Российская Федерация, Нижегородская область, Богородский муниципальный округ, с. Доскино
52:24:0031001:3У7	597	Земли населённых пунктов	-	Земельные участки (территории) общего пользования	Российская Федерация, Нижегородская область, Богородский муниципальный округ, с. Доскино

## VII. Сведения о лесных участках

Таблица 7.1 Местоположение, границы и площадь проектируемого лесного участка

Субъект Российской Федерации	Нижегородская область
Муниципальное образование	Богородский муниципальный округ
Категория земель	Земли лесного фонда
Лесничество	Богородское районное лесничество
Участковое лесничество	Богородское участковое лесничество
Целевое назначение лесов, категория защитных лесов:	Защитные леса: леса, выполняющие функции защиты природных и иных объектов- леса, расположенные в защитных полосах лесов
Квартал:	30
Лесотаксационный выдел/часть лесотаксационного выдела:	24 (часть)
Площадь проектируемого лесного участка, га	0,5373
Квартал:	33
Целевое назначение лесов, категория защитных лесов:	Защитные леса: леса, выполняющие функции защиты природных и иных объектов- леса, расположенные в защитных полосах лесов
Лесотаксационный выдел/часть лесотаксационного выдела:	12 (часть); 11 (часть); 26 (часть); 8 (часть); 37 (часть); 35 (часть); 47 (часть); 48 (часть); 49 (часть); 61 (часть); 62 (часть); 65 (часть); 58 (часть); 59 (часть); 60 (часть); 57 (часть)
Площадь проектируемого лесного участка, га	5,4306
Целевое назначение лесов, категория защитных лесов:	Защитные леса: леса, выполняющие функции защиты природных и иных объектов- леса, расположенные в защитных полосах лесов
Квартал:	114
Лесотаксационный выдел/часть лесотаксационного выдела:	17 (часть)
Площадь проектируемого лесного участка, га	0,0801
Общая площадь, га	6,048

### 1. Целевое назначение лесов

Согласно документам лесного планирования проектируемый лесной участок относится к защитным лесам, категория защитных лесов:

- 33 (выд. 48, 57, 58, 60, 61, 62) имеются ОЗУ: участки леса вокруг сельских населенных пунктов и садовод. обществ.

## 2. Количественные и качественные характеристики

Таблица 7.2 Распределение земель

Общая площадь га	В том числе									
	Лесные земли					Нелесные земли				
	Занятые лесными насаждениями-всего	В том числе покрытые лесными культурами	Лесные питомники, плантации	Не занятые лесными насаждениями	Итого	дороги	просеки	болота	другие	Итого
1	2	3	4	5	6	7	8	9	12	13
6,048	4,9864	0,137	-	-	4,9864	-	-	-	1,0616	1,0616

Таблица 7.3 Характеристика насаждений проектируемого лесного участка

Участковое лесничество	№ квартала	№ выдела	Состав насаждения или характеристика лесного участка при отсутствии насаждения	Площадь (га)/запас древесины при наличии (куб.м)	В том числе по группам возраста древостоя (га/куб.м)			
					Молодняки	Средневозрастные	Приспевающие	Спелые и перестойные
1	2	3	4	5	6	7	8	9
Богородское	30	24 (часть)	Поляна для отдыха	0,2865 /0,0	-	-	-	-
Богородское	30	24 (часть)	Поляна для отдыха	0,2508/0,0	-	-	-	-
Богородское	33	12 (часть)	Прочие земли	0,2123/0,0	-	-	-	-
Богородское	33	11 (часть)	Лесные культуры 8С2Б	0,0766/22,2	-	-	0,0766/22	-
Богородское	33	26 (часть)	9Б1ДН+ОС+С	0,0917/21,09	-	-	-	0,0917/21
Богородское	33	8 (часть)	ЛЭП	0,0118/0,0	-	-	-	-
Богородское	33	37 (часть)	9Б1ДН+ОС+С	0,0469/9	-	-	-	0,0469/9
Богородское	33	35 (часть)	5ДН5ОС	0,1039/21	-	-	-	0,1039/21
Богородское	33	47 (часть)	7ДНЗБ+ОС	0,0095/2	-	-	-	0,0095/2
Богородское	33	48 (часть)	Лесные культуры 9С1Б	0,0604/17	-	0,0604/17	-	-
Богородское	33	49 (часть)	7ДН1Б2ОС	0,0176/3	-	-	-	0,0176/3
Богородское	33	61 (часть)	7Б2ОС1ДН	0,43/99	-	-	-	0,4300/99
Богородское	33	62 (часть)	6Б4ДН+ОС	0,5821/134	-	-	-	0,5821/134
Богородское	33	65 (часть)	ЛЭП	0,0388/-	-	-	-	-
Богородское	33	58 (часть)	6ДН2ОС2Б	1,5906/302	-	-	-	1,5906/302
Богородское	33	59 (часть)	Поляна для отдыха	0,2614/-	-	-	-	-
Богородское	33	60 (часть)	6ДН2ОС2Б	1,2534/238	-	-	-	1,2534/238
Богородское	33	57	5Б4ДН1ОС	0,6436/103	-	-	-	0,6436/103

Участковое лесничество	№ квартала	№ выдела	Состав насаждения или характеристика лесного участка при отсутствии насаждения	Площадь (га)/запас древесины при наличии (куб.м)	В том числе по группам возраста древостоя (га/куб.м)			
					Молодняки	Средневозрастные	Приспевающие	Спелые и перестойные
		(часть)						
Богородское	114	17 (часть)	7Б2ОС1ДН	0,0801/16	-		-	0,0801/16
ИТОГО:				6,048/986,8	-	0,0604/17	0,0766/22	4,8494/948

Таблица 7.4 Перечень и сведения о частях земельных участках, формируемых на землях лесного фонда в границах зоны размещения планируемого размещения линейного объекта (постоянный отвод)

№ п/п	Условный номер/ кадастровый номер испрашиваемых лесного участка	Наименование лесничества	№ квартала	№ выдела	Состав насаждений или характеристика Лесного участка при отсутствии насаждений	ОЗУ	Класс возраста возраст, лет	Бонитет	Полнота	Запас сырой раст. леса (м³) на га	Площадь выдела всего, га	Общий запас древесины образуемого участка, куб. м (согласно материалов землеустройства)	Площадь выдела в границах зоны планируемого размещения а/д, га
1	52:24:000000:1108:3У1 (52:24:000000:1108(17):3У1)	Богородское районное лесничество, Богородское участковое лесничество	30	24	Поляна для отдыха	-	-	-	-	-	2,6	-	0,2865
2	52:24:0020004:13	Богородское районное лесничество, Богородское участковое лесничество	30	24	Поляна для отдыха	-	-	-	-	-	2,6	-	0,2508
3	52:24:000000:1108:3У2 (52:24:000000:1108(49):3У2)	Богородское районное лесничество, Богородское участковое лесничество	33	12	Прочие земли, без	-	-	-	-	-	0,5	-	0,2123
				11	Лесные культуры 8С2Б,	-	4/64	1	0,7	290	0,6	22	0,0766
				26	9Б1ДН+ОС+С	-	6/60	1	0,7	230	0,5	21	0,0917
				8	ЛЭП, ширина 20м.	-	-	-	-	-	0,4	-	0,0118
				37	9Б1ДН+ОС+С	-	6/60	2	0,7	200	0,2	9	0,0469
				35	5ДН5ОС	-	7/65	3	0,7	200	0,8	21	0,1039
4	52:24:000000:1108:3У3 (52:24:000000:1108(49):3У3)	Богородское районное лесничество, Богородское участковое лесничество	33	47	7ДН3Б+ОС	-	6/60	3	0,6	160	0,3	2	0,0095
				48	Лесные культуры 9С1Б	ОЗУ: участки леса вокруг населенных пунктов и садовых товариществ	3/54	1	0,8	280	0,6	17	0,0604
				49	7ДН1Б2ОС	-	7/65	3	0,7	300	2,7	2,8	0,0176
5	52:24:000000:1108:3У4	Богородское районное лесничество,	33	61	7Б2ОС1ДН	ОЗУ: участки леса вокруг	7/65	1	0,7	230	0,9	99	0,43

№ п/п	Условный номер/ кадастровый номер испрашиваемых лесного участка	Наименование лесничества	№ квартала	№ выдела	Состав насаждений или характеристика Лесного участка при отсутствии насаждений	ОЗУ	Класс возраста возраст, лет	Бонитет	Полнота	Запас сырораств. леса (м³) на га	Площадь выдела всего, га	Общий запас древесины образуемого участка, куб. м (согласно материалов землеустрой ства)	Площадь выдела в границах зоны планиру емого размеще ния а/д, га
	(52:24:000 0000:1108 (44):ЗУ4)	Богородское участковое лесничество				населенных пунктов и садовых товариществ							
				62	6Б4ДН+ОС	ОЗУ: участки леса вокруг населенных пунктов и садовых товариществ	7/65	1	0,7	230	1,4	134	0,5821
				65	ЛЭП, ширина 20 м.	-	-	-	-	-	0,4	-	0,0388
6	52:24:0000 000:1108: ЗУ5 (52:24:000 0000:1108 (74):ЗУ5)	Богородское районное лесничество, Богородское участковое лесничество	33	58	6ДН2ОС2Б	ОЗУ: участки леса вокруг населенных пунктов и садовых товариществ	6/60	3	0,7	190	3,0	302	1,5906
				59	Поляна для отдыха	-	-	-	-	-	0,3	-	0,2614
				60	6ДН2ОС2Б	ОЗУ: участки леса вокруг населенных пунктов и садовых товариществ	6/60	3	0,7	190	7,2	238	1,2534
7	52:24:0000 000:1108: ЗУ6 (52:24:000 0000:1108 (46):ЗУ6)	Богородское районное лесничество, Богородское участковое лесничество	33	57	5Б4ДН1ОС	ОЗУ: участки леса вокруг населенных пунктов и садовых товариществ	5/50	1	0,6	160	0,6	103	0,6436
8	52:24:0000 000:1074: ЗУ1	Богородское районное лесничество, Богородское участковое лесничество	114	17	7Б2ОС1ДН		6/60	2	0,7	200	2,0	16	0,0801
ИТОГО													6,048

Назначение лесного участка (вид (ы) использования) – строительство, реконструкция, эксплуатация линейных объектов.

Лесные участки не создают чересполосицы, разрыва лесного массива на части, отрыва его от транспортных путей (железнодорожных и шоссейных путей) и сплавных рек. Участок пригоден для заявленных целей.

Цели использования – строительство объекта: «Реконструкция участка автомобильной дороги (22 ОП РЗ 22К-0125) Ряжск-Касимов-Муром-Н.Новгород от Северного подхода к г.Богородск до с.Доскино в Богородском муниципальном округе Нижегородской области».

Особые отметки: лесные участки, предназначенные в аренду на период строительства и эксплуатации, не обременены правами аренды третьих лиц.

Данная таблица заполнена в соответствии со сведениями, полученными из государственного лесного реестра.

Таблица 7.5 Средние таксационные показатели насаждений проектируемого лесного участка

Целевое назначение	Хозяйство, преобладающая порода	Состав насаждений	Возраст	Бонитет	Полнота	Средний запас древесины (куб.м/га)		
						Средневозрастные	Приспевающие	Спелые и перестойные
Хозяйство-хвойное								
Защитные леса	Сосна	8С2Б	64	1	0,7	280	290	
Итого по хозяйству			64	1	0,7	280	290	
Хозяйство-твердолиственное								
Защитные леса	Дуб низкорослый	3ДН2Б2ОС	62	3	0,7	-	-	190
Итого по хозяйству			62	3	0,7	-	-	190
Хозяйство-мягколиственное								
Защитные леса	Береза	7Б2ДН1ОС +С	60	1	0,7	-	-	203
Итого по хозяйству			-			-	-	-

Таблица 7.6 Средние таксационные показатели насаждений проектируемого лесного участка

Целевое назначение	Хозяйство	Площадь (га)	Единица измерения	Объемы использования лесов
Хвойное	Сосна	0,1370	га	39
Твердолиственное	Дуб низкорослый	2,9750	га	527
Мягколиственные	Береза	1,8744	га	382

Таблица 7.7 Сведения о наличии зданий, сооружений, объектов, связанных с созданием лесной инфраструктуры и объектов, не связанных с созданием лесной инфраструктуры на проектируемом лесном участке

№ п/п	Участковое лесничество	Номер квартала	Номер выдела	Площадь, га	Наименование объекта
1	2	3	4	5	6
1	Богородское	33	8	0,0118	ЛЭП
2	Богородское	33	65	0,0388	ЛЭП
	Итого			0,0506	

Таблица 7.8 Сведения о наличии на проектируемом лесном участке особо защитных участков лесов, особо охраняемых природных территорий, зон с особыми условиями использования территорий

№ п/п	Наименование участкового лесничества	№ квартала	№ выдела	Виды ОЗУ, наименование ООПТ, виды зон с особыми условиями использования территорий	Общая площадь, га
1	2	3	4	5	6
1	Богородское	33	48	ОЗУ: участки леса вокруг сельских населенных пунктов и садовод. обществ	0,0604
2		33	57	ОЗУ: участки леса вокруг сельских населенных пунктов и садовод. обществ	0,6436
3		33	58	ОЗУ: участки леса вокруг сельских населенных пунктов и садовод. обществ	1,5906
4		33	60	ОЗУ: участки леса вокруг сельских населенных пунктов и садовод. обществ	1,2534
5		33	61	ОЗУ: участки леса вокруг сельских населенных пунктов и садовод. обществ	0,4300
6		33	62	ОЗУ: участки леса вокруг сельских населенных пунктов и садовод. обществ	0,5821
	Итого	-	-	-	4,5601

Согласно данным государственного лесного реестра на проектируемом лесном участке особо охраняемые природные территории (ООПТ) и их охранные зоны отсутствуют.

**VIII. Сведения о границах территории,  
в отношении которой утвержден проект межевания**

Границы территории, в отношении которой утвержден проект межевания, отображены в разделе IV. Чертеж межевания территории.

*Перечень координат характерных точек границ территории,  
в отношении которой утвержден проект межевания  
(система координат - ГСК 52)*

Номер характерной точки границы	Координаты	
	X, м	Y, м
1	508853,94	2191033,64
2	508959,34	2191005,32
3	509005,47	2191131,25
4	509132,78	2191529,85
5	509218,40	2191859,96
6	509392,36	2192455,85
7	509431,34	2192525,17
8	509440,74	2192582,74
9	509489,49	2192722,38
10	509503,31	2192770,70
11	509527,27	2192859,66
12	509603,94	2192934,42
13	509593,44	2192969,76
14	509641,12	2193112,61
15	509600,41	2193129,45
16	509610,79	2193186,05
17	509625,84	2193290,73
18	509645,57	2193493,19
19	509646,34	2193528,27
20	509694,37	2193742,52
21	509820,52	2194049,43
22	509833,93	2194063,02
23	509857,43	2194118,16
24	509853,73	2194138,78
25	509891,35	2194229,13
26	509916,64	2194250,52
27	509944,03	2194317,07
28	509939,38	2194341,15
29	510060,47	2194593,29
30	510093,82	2194676,02
31	510142,68	2194809,33
32	510239,53	2195086,24
33	510288,57	2195258,38
34	510466,26	2195756,73
35	510553,33	2195996,23
36	510611,68	2196138,83

Номер характерной точки границы	Координаты	
	X, м	Y, м
37	510659,41	2196222,63
38	510702,57	2196280,20
39	510722,86	2196274,39
40	510735,33	2196291,51
41	510720,54	2196306,03
42	510763,65	2196364,07
43	510889,48	2196501,79
44	510898,51	2196523,20
45	510955,05	2196599,44
46	510993,94	2196614,01
47	511128,78	2196783,78
48	511116,96	2196793,84
49	511363,51	2197062,13
50	511442,15	2197168,05
51	511595,74	2197382,80
52	511688,52	2197512,51
53	511715,25	2197516,37
54	511787,57	2197631,58
55	511790,55	2197658,33
56	512427,16	2198653,95
57	512441,83	2198693,94
58	512626,21	2198980,25
59	512697,19	2199071,13
60	512969,05	2199285,35
61	513014,50	2199330,64
62	513148,83	2199542,30
63	513281,13	2199797,55
64	513219,37	2199827,50
65	513159,77	2199860,92
66	513012,59	2199599,91
67	512972,06	2199611,94
68	512936,36	2199604,90
69	512835,83	2199512,72
70	512787,50	2199466,24
71	512779,27	2199440,24
72	512614,85	2199303,41

Номер характерной точки границы	Координаты	
	X, м	Y, м
73	512443,55	2199029,72
74	512300,61	2198811,04
75	512272,41	2198831,38
76	512255,24	2198803,53
77	512212,35	2198740,89
78	512195,27	2198753,64
79	512136,21	2198660,31
80	512154,99	2198644,30
81	511910,02	2198245,19
82	511786,03	2198061,88
83	511757,28	2198015,46
84	511671,89	2197882,24
85	511652,54	2197873,52
86	511640,93	2197852,54
87	511647,06	2197835,43
88	511616,68	2197797,03
89	510943,84	2196936,00
90	510816,10	2196788,73
91	510769,47	2196722,63
92	510622,07	2196527,61
93	510494,14	2196354,57
94	510455,27	2196290,31
95	510408,42	2196201,76
96	510341,70	2196032,82
97	510313,45	2195971,93
98	510257,38	2195805,62
99	510237,94	2195753,82
100	510209,75	2195750,42
101	510193,45	2195703,49
102	510218,58	2195699,75
103	510177,99	2195587,78
104	510123,09	2195425,38
105	509999,63	2195087,60
106	509900,08	2194777,24
107	509746,14	2194387,76
108	509718,22	2194305,67
109	509518,06	2193759,73
110	509466,93	2193756,68

Номер характерной точки границы	Координаты	
	X, м	Y, м
111	509446,04	2193679,03
112	509449,35	2193619,61
113	509414,92	2193362,41
114	509401,78	2193318,26
115	509410,03	2193259,26
116	509397,59	2193188,66
117	509374,87	2193145,24
118	509365,43	2193105,06
119	509333,42	2192989,18
120	509294,94	2192876,48
121	509280,71	2192835,39
122	509239,74	2192684,71
123	509186,37	2192576,92
124	509170,44	2192528,62
125	509224,35	2192508,18
126	509097,35	2192097,11
127	509063,83	2192049,74
128	508985,07	2192068,51
129	508964,99	2192050,44
130	508948,37	2192033,36
131	508930,04	2192007,70
132	508920,19	2191981,15
133	508905,45	2191936,94
134	508899,91	2191902,76
135	508897,50	2191883,05
136	508898,02	2191836,20
137	508905,49	2191781,12
138	508914,27	2191734,77
139	508797,77	2191574,94
140	508852,37	2191525,25
141	508773,58	2191436,42
142	508842,41	2191378,46
143	508877,46	2191406,79
144	508929,13	2191374,15
145	508934,05	2191345,82
1	508853,94	2191033,64

