



10 АВГ 2021

№ в реестре

18638-330-006-01-03/35

**Министерство
градостроительной деятельности и развития агломераций
Нижегородской области**

П Р И К А З

20 июля 2021 г.

№ 06-01-03/35

г. Нижний Новгород

**Об утверждении документации по внесению
изменений в документацию по планировке
территории для строительства
автомобильной дороги к д. Гари от а/д
Каменки - Гремячки в Богородском районе
Нижегородской области**

В соответствии со статьями 41 – 43, 45 Градостроительного кодекса Российской Федерации, статьями 5, 27 Закона Нижегородской области от 8 апреля 2008 г. № 37-3 «Об основах регулирования градостроительной деятельности на территории Нижегородской области», Адресной инвестиционной программой Нижегородской области на 2021 – 2023 годы, утвержденной постановлением Правительства Нижегородской области от 17 декабря 2019 г. № 960 (с изменениями), пунктом 3.1.10 Положения о министерстве градостроительной деятельности и развития агломераций Нижегородской области, утвержденного постановлением Правительства Нижегородской области от 16 апреля 2020 г. № 308, на основании приказа министерства градостроительной деятельности и развития агломераций Нижегородской области от 12 января 2021 г. №06-01-02/1

п р и к а з ы в а ю :

1. Утвердить прилагаемую документацию по внесению изменений в документацию по планировке территории для строительства автомобильной дороги к д. Гари от а/д Каменки – Гремячки в Богородском районе Нижегородской области, утвержденную приказом департамента градостроительной деятельности и развития агломераций Нижегородской

области от 30 мая 2019 г. № 06-01-03/22 (далее – документация по внесению изменений).


2. Министерству градостроительной деятельности и развития агломераций Нижегородской области:

2.1. В течение семи дней со дня утверждения направить утвержденную документацию по внесению изменений главе местного самоуправления Богородского муниципального округа Нижегородской области для опубликования в порядке, установленном для официального опубликования муниципальных правовых актов, иной официальной информации, и размещения на официальном сайте поселения в сети «Интернет».

2.2. В течение десяти рабочих дней со дня утверждения обеспечить размещение документации по внесению изменений в государственной информационной системе обеспечения градостроительной деятельности.

2.3. Разместить настоящий приказ на официальном сайте министерства градостроительной деятельности и развития агломераций Нижегородской области в информационно-телекоммуникационной сети «Интернет».

Министр

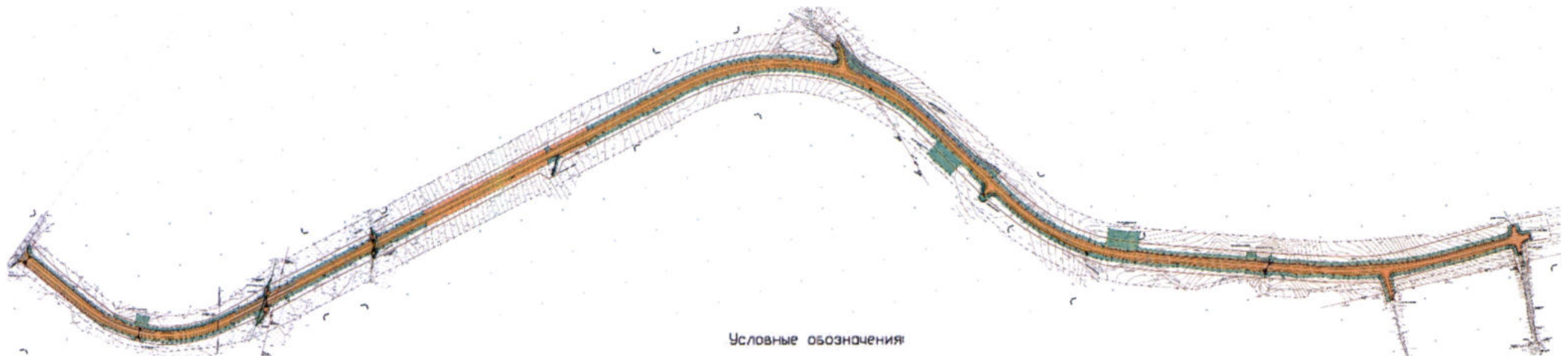


М.В. Ракова














УТВЕРЖДЕНА
приказом министерства
градостроительной деятельности
и развития агломераций
Нижегородской области
от 20 июля 2021 г. №06-01-03/35

Документация по внесению изменений в документацию по планировке территории для строительства автомобильной
дороги к д. Гари от а/д Каменки - Гремячки в Богородском районе Нижегородской области

Проект планировки территории
I. Чертеж границ зон планируемого размещения линейного объекта



Условные обозначения

- | | | | |
|---|---|---|---|
|  | Границы территории, в отношении которой осуществляется подготовка проекта планировки |  | Проектируемая кромка проезжей части |
|  | Зона планируемого размещения линейного объекта (полоса отвода автомобильной дороги) |  | Проектируемая бровка земельного полотна |
|  | Зона планируемого размещения линейного объекта на период строительства (временный отвод) |  | Проектируемые откосы |
|  | Красные линии |  | Демонтаж |
|  | Характерная точка границы зоны планируемого размещения линейного объекта (полоса отвода дороги/временный отвод) |  | Проектируемая опора ВЛ-10кв |
|  | Водоотводный лоток |  | Водоохранная зона |
| | |  | Водосбросы с проезжей части |

II. Положение о размещении линейного объекта

Документация по планировке территории разработана в целях строительства автомобильной дороги к д. Гари от автомобильной дороги (22ОП МЗ 22Н-0455) Каменки - Гремячки в Богородском муниципальном округе Нижегородской области.

Основные характеристики проектируемого линейного объекта

Технико-экономические показатели	Характеристика
Категория объекта	IVБ-п
Протяженность (ориентировочная) объекта	3,855 км
Расчетная скорость	60 км/час
Количество полос движения	2 полосы
Ширина проезжей части	6 м
Ширина земляного полотна	9 м
Ширина обочины	1,5 м
Расчетная нагрузка для дорожной одежды	A10
Расчетная нагрузка для искусственных сооружений	A14, H14

Интенсивность движения составляет 248 авт/сут.

Назначение объекта: обеспечении круглогодичных транспортных связей между д. Гари, с. Каменки, г. Нижним Новгородом.

В границах территории, в отношении которой подготовлена документация, имеются существующие красные линии, установление новых красных линий проектом не предусмотрено.

Зона планируемого размещения линейного объекта расположена на территории Богородского муниципального округа Нижегородской области.

Перечень координат характерных точек границ зон планируемого размещения
линейного объекта (полоса постоянного отвода автомобильной дороги)

(система координат - МСК 52)

Обозначение характерных точек границы	Координаты, м	
	X	Y
1	499463,26	2207506,14
2	499464,49	2207505,23
3	499474,69	2207498,27
4	499474,41	2207497,86
5	499470,45	2207499,95
6	499466,13	2207501,04
7	499461,82	2207501,11
8	499460,26	2207502,18
9	499449,63	2207487,83
10	499448,36	2207488,81
11	499445,66	2207485,04
12	499433,29	2207468,85
13	499422,36	2207452,19
14	499410,82	2207435,47
15	499385,76	2207404,41
16	499380,61	2207396,77
17	499374,66	2207387,82
18	499367,31	2207378,04
19	499362,21	2207371,85
20	499322,39	2207323,60
21	499308,01	2207309,66
22	499303,58	2207306,54
23	499290,60	2207298,03
24	499282,72	2207291,61
25	499269,85	2207282,11
26	499254,86	2207272,49
27	499242,42	2207265,30
28	499245,21	2207259,99
29	499232,83	2207253,62
30	499230,06	2207259,01
31	499220,29	2207254,50
32	499200,99	2207246,68
33	499191,07	2207243,47
34	499166,21	2207236,35
35	499150,94	2207232,95
36	499140,67	2207231,16
37	499130,33	2207229,84
38	499113,46	2207228,45
39	499109,63	2207228,25
40	499093,70	2207227,96

Обозначение характерных точек границы	Координаты, м	
	X	Y
41	499078,42	2207228,45
42	499062,94	2207229,46
43	499051,81	2207230,77
44	499031,50	2207233,65
45	499012,29	2207237,30
46	498958,47	2207249,77
47	498942,48	2207251,77
48	498942,16	2207251,81
49	498938,44	2207252,27
50	498936,26	2207253,13
51	498936,82	2207247,31
52	498937,08	2207244,63
53	498929,68	2207240,44
54	498925,35	2207244,03
55	498922,66	2207246,27
56	498918,63	2207256,94
57	498879,95	2207265,90
58	498860,91	2207271,88
59	498685,30	2207311,19
60	498665,56	2207314,13
61	498658,94	2207315,67
62	498658,37	2207312,48
63	498658,32	2207307,90
64	498658,74	2207305,39
65	498651,72	2207301,22
66	498646,68	2207307,20
67	498643,72	2207312,64
68	498643,10	2207314,15
69	498642,41	2207318,99
70	498641,26	2207319,44
71	498626,30	2207322,88
72	498607,20	2207328,57
73	498563,35	2207338,72
74	498563,27	2207338,64
75	498552,63	2207341,25
76	498551,97	2207341,40
77	498516,13	2207349,56
78	498519,23	2207341,74
79	498205,19	2207412,41
80	498205,56	2207420,55

Обозначение характерных точек границы	Координаты, м	
	X	Y
81	498197,86	2207422,44
82	498182,67	2207424,03
83	498198,94	2207396,51
84	498199,72	2207396,98
85	498205,95	2207386,72
86	498201,68	2207384,13
87	498195,45	2207394,39
88	498196,18	2207394,83
89	498177,38	2207424,46
90	498171,43	2207420,00
91	498108,27	2207434,22
92	498108,88	2207436,22
93	498098,62	2207437,86
94	498079,86	2207445,59
95	498021,33	2207458,00
96	498001,79	2207462,36
97	497982,23	2207466,80
98	497963,38	2207471,76
99	497952,82	2207470,50
100	497933,08	2207476,20
101	497913,57	2207480,36
102	497903,94	2207482,81
103	497884,39	2207486,07
104	497865,32	2207493,42
105	497833,14	2207498,83
106	497800,70	2207503,34
107	497775,09	2207505,63
108	497749,17	2207506,55
109	497710,47	2207506,07
110	497691,43	2207500,87
111	497685,83	2207500,53
112	497652,47	2207497,30
113	497639,81	2207494,81
114	497614,61	2207488,69
115	497589,75	2207481,37
116	497571,48	2207474,68
117	497553,16	2207466,99
118	497518,40	2207450,24
119	497490,18	2207434,50
120	497464,23	2207415,01
121	497448,37	2207402,06
122	497433,91	2207390,61
123	497405,05	2207364,67
124	497386,65	2207346,38
125	497367,90	2207326,28
126	497360,46	2207317,63

Обозначение характерных точек границы	Координаты, м	
	X	Y
127	497348,97	2207301,88
128	497315,78	2207252,75
129	497311,42	2207247,71
130	497304,43	2207236,54
131	497295,23	2207218,56
132	497283,22	2207202,43
133	497251,36	2207151,88
134	497243,11	2207133,37
135	497231,49	2207117,00
136	497230,38	2207113,75
137	497230,02	2207110,33
138	497230,45	2207107,01
139	497231,54	2207103,63
140	497233,34	2207100,76
141	497235,71	2207098,28
142	497238,66	2207096,34
143	497243,17	2207092,37
144	497237,56	2207083,39
145	497228,57	2207087,11
146	497224,61	2207087,86
147	497220,46	2207087,86
148	497216,58	2207086,95
149	497213,10	2207085,55
150	497209,53	2207082,85
151	497191,60	2207054,91
152	497184,86	2207043,14
153	497172,01	2207024,65
154	497159,72	2207008,93
155	497142,92	2206989,29
156	497133,48	2206979,27
157	497108,90	2206955,54
158	497094,15	2206943,14
159	497093,89	2206940,43
160	497083,76	2206931,76
161	497060,74	2206913,93
162	497039,82	2206898,35
163	497038,82	2206893,05
164	497035,87	2206893,61
165	497036,94	2206899,26
166	497025,77	2206895,83
167	496996,57	2206878,83
168	496983,64	2206872,31
169	496959,35	2206861,74
170	496953,26	2206859,32
171	496935,32	2206849,18
172	496877,46	2206830,83

Обозначение характерных точек границы	Координаты, м	
	X	Y
173	496838,84	2206820,15
174	496801,64	2206805,89
175	496745,36	2206784,63
176	496687,76	2206768,27
177	496682,73	2206765,70
178	496669,58	2206759,04
179	496655,68	2206756,16
180	496647,30	2206746,86
181	496645,95	2206746,41
182	496644,45	2206745,91
183	496638,90	2206751,16
184	496611,62	2206742,99
185	496593,01	2206736,59
186	496574,91	2206726,85
187	496544,81	2206720,71
188	496515,60	2206714,14
189	496493,34	2206705,57
190	496467,91	2206697,43
191	496458,13	2206694,59
192	496438,37	2206689,83
193	496390,81	2206680,34
194	496387,67	2206678,93
195	496386,15	2206676,96
196	496384,48	2206670,89
197	496382,95	2206659,62
198	496382,12	2206651,25
199	496380,45	2206621,18
200	496379,48	2206615,50
201	496369,13	2206615,55
202	496369,16	2206623,98
203	496368,03	2206638,23
204	496366,91	2206659,14
205	496365,53	2206670,34
206	496362,68	2206674,13
207	496359,96	2206675,65
208	496356,80	2206676,31
209	496318,05	2206672,45
210	496307,88	2206672,06
211	496297,72	2206671,76
212	496277,52	2206672,01
213	496264,59	2206671,50
214	496237,40	2206670,80
215	496227,43	2206670,08
216	496197,21	2206667,91
217	496176,97	2206667,98
218	496166,90	2206668,46

Обозначение характерных точек границы	Координаты, м	
	X	Y
219	496136,84	2206670,14
220	496116,92	2206671,84
221	496086,18	2206672,36
222	496082,05	2206671,82
223	496077,38	2206670,48
224	496073,73	2206668,83
225	496070,57	2206666,86
226	496070,12	2206665,84
227	496069,04	2206661,84
228	496068,59	2206657,84
229	496068,48	2206651,70
230	496066,36	2206645,89
231	496063,18	2206645,97
232	496063,60	2206624,56
233	496065,05	2206617,04
234	496062,20	2206616,98
235	496060,60	2206624,50
236	496060,17	2206646,01
237	496057,17	2206646,12
238	496055,99	2206651,73
239	496055,88	2206657,47
240	496055,58	2206661,11
241	496054,71	2206664,03
242	496051,59	2206669,03
243	496051,25	2206671,43
244	496048,96	2206671,11
245	496045,51	2206673,09
246	496040,67	2206674,28
247	496039,30	2206674,40
248	496038,22	2206674,50
249	496033,22	2206674,94
250	496027,89	2206676,36
251	496028,06	2206688,53
252	496033,67	2206689,86
253	496039,84	2206689,83
254	496043,36	2206690,12
255	496045,81	2206690,61
256	496048,75	2206691,68
257	496051,19	2206693,27
258	496053,11	2206695,42
259	496054,23	2206697,41
260	496054,82	2206698,89
261	496055,48	2206701,30
262	496055,91	2206703,89
263	496056,32	2206711,28
264	496057,35	2206717,00

Обозначение характерных точек границы	Координаты, м	
	X	Y
265	496067,93	2206716,86
266	496068,81	2206711,12
267	496069,04	2206703,42
268	496073,84	2206698,64
269	496077,07	2206696,58
270	496080,73	2206695,12
271	496084,59	2206694,28
272	496090,15	2206693,84
273	496097,33	2206693,69
274	496117,31	2206693,99
275	496137,32	2206693,50
276	496157,29	2206693,64
277	496177,33	2206693,57
278	496197,29	2206692,99
279	496236,99	2206692,48
280	496264,67	2206693,37
281	496296,25	2206694,71
282	496315,85	2206696,74
283	496354,92	2206702,20
284	496374,34	2206705,72
285	496403,32	2206712,15
286	496432,62	2206716,77
287	496451,94	2206720,97
288	496471,29	2206724,83
289	496490,45	2206729,38
290	496528,30	2206740,44
291	496546,65	2206747,78
292	496565,24	2206756,10
293	496585,37	2206759,29
294	496622,36	2206771,55
295	496628,31	2206778,27
296	496636,93	2206776,11
297	496641,91	2206777,76
298	496659,76	2206787,79
299	496679,53	2206792,65
300	496793,85	2206828,88
301	496864,93	2206853,33
302	496924,84	2206877,09
303	496944,29	2206881,27
304	496997,76	2206905,43
305	497014,78	2206914,08
306	497025,96	2206923,88
307	497052,23	2206940,56
308	497076,67	2206959,10
309	497095,10	2206974,88
310	497107,47	2206986,16

Обозначение характерных точек границы	Координаты, м	
	X	Y
311	497116,58	2206995,45
312	497129,82	2207009,88
313	497148,07	2207032,01
314	497161,98	2207050,98
315	497176,43	2207072,91
316	497197,14	2207106,81
317	497206,76	2207123,32
318	497219,71	2207147,58
319	497233,28	2207163,09
320	497237,80	2207170,60
321	497253,66	2207197,21
322	497264,43	2207214,00
323	497273,38	2207232,04
324	497292,56	2207259,57
325	497318,51	2207298,75
326	497353,99	2207348,32
327	497379,69	2207380,74
328	497390,15	2207388,12
329	497396,87	2207392,67
330	497427,09	2207419,82
331	497443,49	2207431,88
332	497462,37	2207448,35
333	497465,18	2207452,00
334	497467,10	2207456,02
335	497468,30	2207460,53
336	497468,20	2207470,76
337	497467,43	2207494,10
338	497468,48	2207504,54
339	497471,23	2207511,84
340	497474,67	2207518,84
341	497479,63	2207524,09
342	497493,23	2207513,62
343	497491,90	2207509,82
344	497488,92	2207505,14
345	497487,30	2207500,95
346	497487,43	2207492,58
347	497488,02	2207487,72
348	497489,37	2207475,24
349	497492,86	2207471,72
350	497495,27	2207470,65
351	497498,01	2207470,21
352	497500,59	2207470,48
353	497503,14	2207471,47
354	497518,96	2207478,71
355	497556,36	2207494,80
356	497575,39	2207502,23

Обозначение характерных точек границы	Координаты, м	
	X	Y
357	497594,77	2207508,90
358	497614,50	2207514,52
359	497640,79	2207520,91
360	497667,57	2207527,71
361	497688,31	2207527,81
362	497708,39	2207530,23
363	497722,00	2207531,28
364	497735,64	2207531,93
365	497756,12	2207532,13
366	497776,59	2207531,43
367	497796,91	2207529,89
368	497824,06	2207526,54
369	497850,53	2207521,92
370	497870,34	2207517,41
371	497890,93	2207515,55
372	497910,05	2207509,44
373	497928,89	2207504,83
374	497948,88	2207501,50
375	497959,29	2207500,05
376	497968,55	2207495,27
377	498007,39	2207487,31
378	498026,94	2207482,95
379	498085,15	2207468,91
380	498097,36	2207467,46
381	498097,88	2207473,46
382	498196,51	2207451,26
383	498192,51	2207444,75
384	498204,72	2207441,77
385	498204,37	2207449,49
386	498517,03	2207379,14
387	498518,15	2207372,01
388	498544,89	2207366,23
389	498545,49	2207366,11
390	498573,31	2207360,36
391	498611,96	2207351,69
392	498632,18	2207348,65
393	498637,72	2207347,13
394	498641,30	2207355,14
395	498649,14	2207356,11
396	498654,19	2207345,53
397	498654,50	2207343,48
398	498671,26	2207339,46
399	498690,35	2207333,61
400	498865,93	2207294,20
401	498885,87	2207291,61
402	498911,86	2207285,58

Обозначение характерных точек границы	Координаты, м	
	X	Y
403	498909,15	2207295,91
404	498913,61	2207298,69
405	498913,82	2207298,82
406	498913,68	2207299,05
407	498915,38	2207300,13
408	498926,14	2207285,20
409	498927,38	2207282,61
410	498928,33	2207281,53
411	498934,56	2207279,56
412	498936,30	2207278,93
413	498941,45	2207277,88
414	498947,99	2207275,22
415	498963,39	2207271,86
416	498977,26	2207268,86
417	498984,17	2207267,30
418	499003,74	2207263,08
419	499007,24	2207262,34
420	499012,08	2207261,34
421	499016,91	2207260,37
422	499021,77	2207259,43
423	499028,62	2207258,04
424	499035,40	2207256,74
425	499041,02	2207255,84
426	499049,87	2207254,55
427	499054,69	2207253,94
428	499059,52	2207253,38
429	499060,34	2207253,29
430	499065,17	2207252,78
431	499069,99	2207252,33
432	499074,81	2207251,95
433	499079,62	2207251,65
434	499083,61	2207251,47
435	499088,70	2207251,30
436	499093,78	2207251,22
437	499098,87	2207251,23
438	499103,69	2207251,33
439	499108,52	2207251,51
440	499113,35	2207251,77
441	499118,08	2207252,10
442	499122,87	2207252,55
443	499127,65	2207253,07
444	499132,43	2207253,67
445	499137,20	2207254,36
446	499141,98	2207255,08
447	499146,72	2207255,88
448	499151,46	2207256,76

Обозначение характерных точек границы	Координаты, м	
	X	Y
449	499156,19	2207257,72
450	499160,92	2207258,71
451	499165,61	2207259,78
452	499170,29	2207260,93
453	499174,91	2207262,14
454	499179,47	2207263,57
455	499184,04	2207265,09
456	499188,59	2207266,68
457	499193,12	2207268,35
458	499197,64	2207270,06
459	499202,11	2207271,83
460	499206,56	2207273,68
461	499210,60	2207276,10
462	499215,64	2207278,45
463	499217,40	2207279,52
464	499220,71	2207283,58
465	499227,88	2207287,22
466	499232,91	2207287,43
467	499244,77	2207293,99
468	499256,75	2207301,91
469	499260,57	2207304,62

Обозначение характерных точек границы	Координаты, м	
	X	Y
470	499264,13	2207307,55
471	499267,65	2207310,85
472	499271,39	2207314,46
473	499274,96	2207317,63
474	499290,90	2207328,58
475	499304,18	2207342,43
476	499316,72	2207357,24
477	499328,89	2207372,38
478	499334,98	2207381,08
479	499354,98	2207408,56
480	499411,81	2207484,68
481	499435,42	2207516,19
482	499435,69	2207520,13
483	499434,98	2207523,48
484	499433,17	2207527,28
485	499428,46	2207531,87
486	499429,84	2207533,46
487	499452,27	2207514,41
488	499463,23	2207506,16
1	499463,26	2207506,14

*Перечень координат характерных точек границ зон планируемого размещения
линейного объекта на период строительства (временный отвод)
(система координат - МСК 52)*

Обозначение характерной точки границы	Координаты, м	
	X	Y
1	498204,37	2207449,49
2	498204,72	2207441,77
3	498192,51	2207444,75
4	498196,51	2207451,26
1	498204,37	2207449,49
5	497468,20	2207470,76
6	497467,43	2207494,10
7	497468,48	2207504,54
8	497461,15	2207494,06

Обозначение характерной точки границы	Координаты, м	
	X	Y
9	497452,16	2207478,88
10	497443,64	2207465,86
11	497439,67	2207460,55
12	497432,58	2207453,68
13	497367,56	2207378,08
14	497356,23	2207364,45
15	497348,56	2207354,66
16	497334,75	2207335,66
17	497280,72	2207254,37
18	497232,11	2207181,10

Обозначение характерной точки границы	Координаты, м	
	X	Y
19	497230,12	2207178,29
20	497227,19	2207174,50
21	497223,48	2207170,31
22	497212,93	2207161,28
23	497208,31	2207157,85
24	497202,56	2207152,80
25	497197,51	2207147,72
26	497194,25	2207144,06
27	497190,64	2207139,45
28	497186,20	2207132,95
29	497190,32	2207130,36
30	497200,30	2207124,09
31	497192,03	2207109,94
32	497167,85	2207070,58
33	497153,36	2207049,12
34	497136,89	2207027,56
35	497125,31	2207013,85
36	497104,95	2206992,13
37	497093,89	2206981,81
38	497079,26	2206969,05
39	497063,95	2206956,67
40	497043,58	2206941,83
41	497022,41	2206928,76
42	497011,34	2206919,03
43	496988,75	2206907,72
44	496974,48	2206941,36
45	496929,08	2206921,44
46	496912,02	2206917,89
47	496905,33	2206914,99
48	496918,86	2206881,07
49	496867,41	2206860,47
50	496810,91	2206840,91
51	496678,04	2206798,48
52	496675,62	2206808,30
53	496654,38	2206803,07
54	496656,85	2206793,04
55	496639,47	2206783,27
56	496636,69	2206782,34
57	496628,45	2206784,43
58	496622,83	2206786,67
59	496613,14	2206777,07
60	496602,19	2206771,34
61	496583,93	2206765,14

Обозначение характерной точки границы	Координаты, м	
	X	Y
62	496563,51	2206761,90
63	496535,23	2206749,65
64	496526,29	2206746,10
65	496507,55	2206740,31
66	496485,55	2206734,35
67	496450,80	2206726,86
68	496402,19	2206718,05
69	496382,78	2206713,55
70	496363,57	2206709,82
71	496334,61	2206705,10
72	496305,41	2206701,64
73	496295,82	2206700,70
74	496264,69	2206699,37
75	496236,93	2206698,48
76	496177,43	2206699,57
77	496137,37	2206699,51
78	496117,34	2206699,99
79	496097,40	2206699,69
80	496090,42	2206699,84
81	496085,25	2206700,25
82	496080,75	2206701,47
83	496077,73	2206703,21
84	496076,63	2206704,02
85	496074,85	2206706,02
86	496074,81	2206711,57
87	496074,02	2206716,78
88	496067,93	2206716,86
89	496068,81	2206711,12
90	496069,04	2206703,42
91	496073,84	2206698,64
92	496077,07	2206696,58
93	496080,73	2206695,12
94	496084,59	2206694,28
95	496090,15	2206693,84
96	496097,33	2206693,69
97	496117,31	2206693,99
98	496137,32	2206693,50
99	496157,29	2206693,64
100	496177,33	2206693,57
101	496197,29	2206692,99
102	496236,99	2206692,48
103	496264,67	2206693,37
104	496296,25	2206694,71

Обозначение характерной точки границы	Координаты, м	
	X	Y
105	496315,85	2206696,74
106	496354,92	2206702,20
107	496374,34	2206705,72
108	496403,32	2206712,15
109	496432,62	2206716,77
110	496451,94	2206720,97
111	496471,29	2206724,83
112	496490,45	2206729,38
113	496528,30	2206740,44
114	496546,65	2206747,78
115	496565,24	2206756,10
116	496585,37	2206759,29
117	496622,36	2206771,55
118	496628,31	2206778,27
119	496636,93	2206776,11
120	496641,91	2206777,76
121	496659,76	2206787,79
122	496679,53	2206792,65
123	496793,85	2206828,88
124	496864,93	2206853,33
125	496924,84	2206877,09
126	496944,29	2206881,27
127	496997,76	2206905,43
128	497014,78	2206914,08
129	497025,96	2206923,88
130	497052,23	2206940,56
131	497076,67	2206959,10
132	497095,10	2206974,88
133	497107,47	2206986,16
134	497116,58	2206995,45
135	497129,82	2207009,88
136	497148,07	2207032,01
137	497161,98	2207050,98
138	497176,43	2207072,91
139	497197,14	2207106,81
140	497206,76	2207123,32
141	497219,71	2207147,58
142	497233,28	2207163,09
143	497237,80	2207170,60
144	497253,66	2207197,21
145	497264,43	2207214,00
146	497273,38	2207232,04
147	497292,56	2207259,57

Обозначение характерной точки границы	Координаты, м	
	X	Y
148	497318,51	2207298,75
149	497353,99	2207348,32
150	497379,69	2207380,74
151	497390,15	2207388,12
152	497396,87	2207392,67
153	497427,09	2207419,82
154	497443,49	2207431,88
155	497462,37	2207448,35
156	497465,18	2207452,00
157	497467,10	2207456,02
158	497468,30	2207460,53
5	497468,20	2207470,76
159	498171,43	2207420,00
160	498177,38	2207424,46
161	498196,18	2207394,83
162	498195,45	2207394,39
163	498201,68	2207384,13
164	498199,11	2207382,57
165	498192,89	2207392,83
166	498190,01	2207399,13
167	498177,60	2207418,62
159	498171,43	2207420,00
168	498182,67	2207424,03
169	498187,14	2207416,47
170	498205,19	2207412,41
171	498205,56	2207420,55
172	498197,86	2207422,44
168	498182,67	2207424,03
173	496196,94	2206661,91
174	496217,83	2206663,44
175	496237,67	2206664,81
176	496264,57	2206665,49
177	496287,47	2206665,83
178	496308,08	2206666,06
179	496318,41	2206666,46
180	496328,71	2206667,31
181	496357,02	2206670,14
182	496358,68	2206669,50
183	496359,79	2206668,04
184	496360,91	2206658,96

Обозначение характерной точки границы	Координаты, м	
	X	Y
185	496362,55	2206631,42
186	496364,70	2206629,86
187	496369,16	2206623,98
188	496368,03	2206638,23
189	496366,91	2206659,14
190	496365,53	2206670,34
191	496362,68	2206674,13
192	496359,96	2206675,65
193	496356,80	2206676,31
194	496318,05	2206672,45
195	496307,88	2206672,06
196	496297,72	2206671,76
197	496277,52	2206672,01
198	496264,59	2206671,50
199	496237,40	2206670,80
200	496227,43	2206670,08
201	496197,21	2206667,91
202	496176,97	2206667,98
203	496166,90	2206668,46
204	496136,84	2206670,14
205	496116,92	2206671,84
206	496086,18	2206672,36
207	496081,76	2206671,74
208	496077,38	2206670,48
209	496073,73	2206668,83
210	496070,57	2206666,86
211	496070,12	2206665,84
212	496069,04	2206661,84
213	496068,59	2206657,84
214	496068,48	2206651,70
215	496066,36	2206645,89
216	496072,74	2206645,76
217	496074,49	2206650,27
218	496074,62	2206657,90
219	496075,07	2206661,47
220	496075,36	2206662,63
221	496075,67	2206663,02
222	496077,66	2206664,08
223	496079,81	2206665,00
224	496081,74	2206665,61
225	496084,04	2206666,12
226	496086,37	2206666,40
227	496088,44	2206666,45

Обозначение характерной точки границы	Координаты, м	
	X	Y
228	496116,60	2206665,84
229	496136,41	2206664,16
230	496176,82	2206661,98
173	496196,94	2206661,91
231	496027,86	2206673,75
232	496027,85	2206673,26
233	496032,70	2206671,98
234	496045,75	2206670,67
235	496046,73	2206672,39
236	496045,51	2206673,09
237	496040,67	2206674,28
238	496039,30	2206674,40
239	496033,22	2206674,94
240	496027,89	2206676,36
231	496027,86	2206673,75
241	496645,99	2206746,42
242	496644,45	2206745,91
243	496638,90	2206751,16
244	496611,62	2206742,99
245	496593,01	2206736,59
246	496574,91	2206726,85
247	496544,81	2206720,71
248	496515,60	2206714,14
249	496493,34	2206705,57
250	496467,91	2206697,43
251	496458,13	2206694,59
252	496438,37	2206689,83
253	496390,81	2206680,34
254	496387,67	2206678,93
255	496386,15	2206676,96
256	496384,48	2206670,89
257	496382,95	2206659,62
258	496382,12	2206651,25
259	496380,45	2206621,18
260	496379,48	2206615,50
261	496385,56	2206615,48
262	496386,43	2206620,53
263	496387,42	2206640,98
264	496389,03	2206659,80
265	496390,36	2206669,66
266	496391,59	2206674,12

Обозначение характерной точки границы	Координаты, м	
	X	Y
267	496392,62	2206674,57
268	496419,79	2206679,83
269	496439,69	2206683,98
270	496459,68	2206688,80
271	496495,26	2206699,88
272	496517,39	2206708,40
273	496576,97	2206721,14
274	496595,46	2206731,09
275	496605,57	2206734,62
276	496604,32	2206726,97
277	496609,00	2206728,41
278	496609,88	2206736,07
279	496631,35	2206742,73
280	496644,76	2206739,68
281	496649,70	2206741,34
282	496650,24	2206741,52
283	496662,35	2206751,41
284	496671,54	2206753,31
285	496690,15	2206762,44
286	496703,02	2206766,67
287	496708,21	2206768,37
288	496747,28	2206778,94
289	496784,78	2206793,70
290	496840,60	2206814,41
291	496879,26	2206825,10
292	496898,45	2206831,63
293	496935,52	2206845,97
294	496996,00	2206869,44
295	497008,92	2206875,30
296	497018,74	2206880,50
297	497024,86	2206884,10
298	497039,65	2206892,91
299	497055,51	2206904,56
300	497072,17	2206916,35
301	497090,53	2206930,52
302	497093,63	2206933,12
303	497103,70	2206942,09
304	497113,86	2206951,88
305	497132,75	2206971,28
306	497162,20	2207004,88
307	497173,83	2207019,98
308	497183,47	2207033,55
309	497214,16	2207079,55

Обозначение характерной точки границы	Координаты, м	
	X	Y
310	497215,31	2207080,86
311	497216,73	2207081,87
312	497218,34	2207082,51
313	497219,93	2207082,72
314	497221,77	2207082,58
315	497223,39	2207081,98
316	497234,84	2207075,01
317	497236,39	2207074,25
318	497238,18	2207073,78
319	497239,97	2207073,72
320	497241,65	2207073,94
321	497243,28	2207074,50
322	497244,73	2207075,35
323	497246,10	2207076,54
324	497247,29	2207078,08
325	497248,35	2207079,84
326	497249,05	2207081,23
327	497249,52	2207082,86
328	497249,66	2207084,52
329	497249,50	2207086,20
330	497249,05	2207087,80
331	497248,19	2207089,45
332	497239,46	2207102,96
333	497238,29	2207104,18
334	497237,29	2207105,65
335	497236,57	2207107,35
336	497236,15	2207108,97
337	497236,23	2207112,28
338	497236,74	2207114,04
339	497248,35	2207130,38
340	497256,66	2207149,04
341	497271,58	2207172,66
342	497302,56	2207153,35
343	497318,18	2207178,63
344	497331,31	2207195,77
345	497341,79	2207216,10
346	497310,81	2207235,41
347	497316,50	2207244,51
348	497320,79	2207249,46
349	497346,33	2207287,76
350	497365,16	2207313,89
351	497382,02	2207332,92
352	497396,32	2207347,72

Обозначение характерной точки границы	Координаты, м	
	X	Y
353	497418,59	2207369,08
354	497437,74	2207385,99
355	497472,98	2207414,11
356	497498,68	2207432,56
357	497532,67	2207450,72
358	497567,73	2207466,71
359	497597,68	2207477,69
360	497622,39	2207484,55
361	497641,05	2207488,93
362	497653,42	2207491,37
363	497692,46	2207494,92
364	497694,11	2207495,40
365	497711,31	2207500,09
366	497749,11	2207500,55
367	497761,91	2207500,25
368	497781,12	2207499,22
369	497787,47	2207498,72
370	497799,99	2207497,39
371	497825,78	2207493,92
372	497863,72	2207487,60
373	497882,46	2207480,31
374	497902,70	2207476,94
375	497931,62	2207470,38
376	497952,32	2207464,40
377	497962,96	2207465,67
378	497980,81	2207460,97
379	498020,04	2207452,14
380	498078,24	2207439,80
381	498096,98	2207432,04
382	498107,12	2207430,42
383	498108,88	2207436,22
384	498098,62	2207437,86
385	498079,86	2207445,59
386	498021,33	2207458,00
387	498001,79	2207462,36
388	497982,23	2207466,80
389	497963,38	2207471,76
390	497952,82	2207470,50
391	497933,08	2207476,20
392	497913,57	2207480,36
393	497903,94	2207482,81
394	497884,39	2207486,07
395	497865,32	2207493,42

Обозначение характерной точки границы	Координаты, м	
	X	Y
396	497833,14	2207498,83
397	497800,70	2207503,34
398	497775,09	2207505,63
399	497749,17	2207506,55
400	497710,47	2207506,07
401	497691,43	2207500,87
402	497685,83	2207500,53
403	497652,47	2207497,30
404	497639,81	2207494,81
405	497614,61	2207488,69
406	497589,75	2207481,37
407	497571,48	2207474,68
408	497553,16	2207466,99
409	497518,40	2207450,24
410	497490,18	2207434,50
411	497464,23	2207415,01
412	497448,37	2207402,06
413	497433,91	2207390,61
414	497405,05	2207364,67
415	497386,65	2207346,38
416	497367,90	2207326,28
417	497360,46	2207317,63
418	497348,97	2207301,88
419	497315,78	2207252,75
420	497311,42	2207247,71
421	497304,43	2207236,54
422	497295,23	2207218,56
423	497283,22	2207202,43
424	497251,36	2207151,88
425	497243,11	2207133,37
426	497231,49	2207117,00
427	497230,38	2207113,75
428	497230,02	2207110,33
429	497230,45	2207107,01
430	497231,54	2207103,63
431	497233,34	2207100,76
432	497235,71	2207098,28
433	497238,66	2207096,34
434	497243,17	2207092,37
435	497237,56	2207083,39
436	497228,57	2207087,11
437	497224,61	2207087,86
438	497220,46	2207087,86

Обозначение характерной точки границы	Координаты, м	
	X	Y
439	497216,58	2207086,95
440	497213,10	2207085,55
441	497209,53	2207082,85
442	497191,60	2207054,91
443	497184,86	2207043,14
444	497172,01	2207024,65
445	497159,72	2207008,93
446	497142,92	2206989,29
447	497133,48	2206979,27
448	497108,90	2206955,54
449	497094,15	2206943,14
450	497093,89	2206940,43
451	497083,76	2206931,76
452	497060,74	2206913,93
453	497039,82	2206898,35
454	497038,82	2206893,05
455	497035,87	2206893,61
456	497036,94	2206899,26
457	497025,77	2206895,83
458	496996,57	2206878,83
459	496983,64	2206872,31
460	496959,35	2206861,74
461	496953,26	2206859,32
462	496935,32	2206849,18
463	496877,46	2206830,83
464	496838,84	2206820,15
465	496801,64	2206805,89
466	496745,36	2206784,63
467	496687,76	2206768,27
468	496682,73	2206765,70
469	496669,58	2206759,04
470	496655,68	2206756,16
471	496647,30	2206746,86
241	496645,99	2206746,42
472	496062,20	2206616,98
473	496059,14	2206616,92
474	496057,61	2206624,15
475	496057,17	2206646,12
476	496060,17	2206646,01
477	496060,60	2206624,50
472	496062,20	2206616,98

Обозначение характерной точки границы	Координаты, м	
	X	Y
478	498658,74	2207305,39
479	498651,72	2207301,22
480	498655,19	2207301,22
481	498656,66	2207302,09
478	498658,74	2207305,39
482	498552,63	2207341,25
483	498516,13	2207349,56
484	498518,81	2207342,79
485	498554,53	2207334,64
486	498593,11	2207325,55
487	498591,50	2207328,98
488	498597,38	2207327,68
489	498606,34	2207325,69
490	498625,54	2207319,98
491	498641,88	2207315,97
492	498643,10	2207314,15
493	498642,41	2207318,99
494	498641,26	2207319,44
495	498626,30	2207322,88
496	498607,20	2207328,57
497	498563,35	2207338,72
498	498563,27	2207338,64
482	498552,63	2207341,25
482	498552,63	2207341,25
483	498516,13	2207349,56
484	498518,81	2207342,79
485	498554,53	2207334,64
486	498593,11	2207325,55
487	498591,50	2207328,98
488	498597,38	2207327,68
489	498606,34	2207325,69
490	498625,54	2207319,98
491	498641,88	2207315,97
492	498643,10	2207314,15
493	498642,41	2207318,99
494	498641,26	2207319,44
495	498626,30	2207322,88
496	498607,20	2207328,57
497	498563,35	2207338,72
498	498563,27	2207338,64
482	498552,63	2207341,25

Обозначение характерной точки границы	Координаты, м	
	X	Y
499	497621,16	2207522,30
500	497599,59	2207516,64
501	497586,35	2207512,51
502	497566,88	2207505,42
503	497547,74	2207497,69
504	497522,96	2207486,91
505	497516,59	2207484,22
506	497498,25	2207475,95
507	497496,77	2207475,49
508	497495,16	2207475,43
509	497493,64	2207475,81
510	497492,31	2207476,59
511	497490,93	2207478,17
512	497490,15	2207479,33
513	497489,21	2207481,19
514	497488,91	2207483,19
515	497490,19	2207489,57
516	497495,67	2207511,75
517	497493,23	2207513,62
518	497491,90	2207509,82
519	497488,92	2207505,14
520	497487,30	2207500,95
521	497487,43	2207492,58
522	497488,02	2207487,72
523	497487,97	2207487,68
524	497489,37	2207475,24
525	497492,86	2207471,72
526	497495,27	2207470,65
527	497498,01	2207470,21
528	497500,59	2207470,48
529	497503,14	2207471,47
530	497518,96	2207478,71
531	497556,36	2207494,80
532	497575,39	2207502,23
533	497594,77	2207508,90
534	497614,50	2207514,52
535	497640,79	2207520,91
536	497667,57	2207527,71
537	497688,31	2207527,81
538	497708,39	2207530,23
539	497722,00	2207531,28
540	497735,64	2207531,93
541	497756,12	2207532,13

Обозначение характерной точки границы	Координаты, м	
	X	Y
542	497776,59	2207531,43
543	497796,91	2207529,89
544	497824,06	2207526,54
545	497850,53	2207521,92
546	497870,34	2207517,41
547	497890,93	2207515,55
548	497910,05	2207509,44
549	497928,89	2207504,83
550	497948,88	2207501,50
551	497959,29	2207500,05
552	497968,55	2207495,27
553	498007,39	2207487,31
554	498026,94	2207482,95
555	498085,15	2207468,91
556	498097,36	2207467,46
557	498097,88	2207473,46
558	498086,24	2207474,82
559	498008,66	2207493,17
560	497970,55	2207500,99
561	497961,14	2207505,85
562	497930,31	2207510,66
563	497892,67	2207521,30
564	497871,28	2207523,35
565	497851,19	2207527,90
566	497831,75	2207531,43
567	497811,30	2207534,35
568	497783,81	2207536,99
569	497763,10	2207537,99
570	497742,35	2207538,10
571	497728,53	2207537,66
572	497714,74	2207536,78
573	497700,92	2207535,46
574	497687,94	2207533,81
575	497666,79	2207533,70
499	497621,16	2207522,30
576	498543,44	2207372,63
577	498517,15	2207378,39
578	498518,15	2207372,01
579	498545,49	2207366,11
580	498573,31	2207360,36
581	498611,96	2207351,69
582	498632,17	2207348,62

Обозначение характерной точки границы	Координаты, м	
	X	Y
583	498637,72	2207347,13
584	498641,30	2207355,14
585	498649,14	2207356,11
586	498644,45	2207370,93
587	498643,01	2207370,80
588	498632,73	2207351,60
589	498623,79	2207353,25
590	498612,49	2207354,65
591	498585,98	2207360,67
592	498586,50	2207363,62
593	498543,44	2207372,64
576	498543,44	2207372,63
576	498543,44	2207372,63
577	498517,15	2207378,39
578	498518,15	2207372,01
579	498545,49	2207366,11
580	498573,31	2207360,36
581	498611,96	2207351,69
582	498632,17	2207348,62
583	498637,72	2207347,13
584	498641,30	2207355,14
585	498649,14	2207356,11
586	498644,45	2207370,93
587	498643,01	2207370,80
588	498632,73	2207351,60
589	498623,79	2207353,25
590	498612,49	2207354,65
591	498585,98	2207360,67
592	498586,50	2207363,62
593	498543,44	2207372,64
576	498543,44	2207372,63
594	498956,62	2207246,26
595	498997,41	2207237,18
596	499000,73	2207236,79
597	499010,37	2207234,65
598	499011,77	2207231,28
599	499023,30	2207229,01
600	499045,87	2207225,40
601	499062,41	2207223,52
602	499082,45	2207222,23
603	499099,25	2207221,97
604	499115,20	2207222,53

Обозначение характерной точки границы	Координаты, м	
	X	Y
605	499130,99	2207223,88
606	499141,57	2207225,22
607	499152,07	2207227,06
608	499162,51	2207229,24
609	499172,83	2207231,91
610	499182,81	2207234,84
611	499181,98	2207237,73
612	499196,96	2207242,17
613	499206,97	2207245,72
614	499220,67	2207251,39
615	499228,82	2207249,02
616	499246,99	2207257,77
617	499251,09	2207260,33
618	499254,06	2207268,20
619	499276,19	2207282,87
620	499281,52	2207286,97
621	499294,59	2207297,00
622	499309,87	2207307,30
623	499310,72	2207308,06
624	499315,66	2207312,69
625	499320,96	2207317,97
626	499324,71	2207321,69
627	499351,58	2207354,26
628	499358,76	2207366,15
629	499362,21	2207371,85
630	499322,39	2207323,60
631	499308,01	2207309,66
632	499303,58	2207306,54
633	499290,60	2207298,03
634	499282,72	2207291,61
635	499269,85	2207282,11
636	499254,86	2207272,49
637	499242,42	2207265,30
638	499245,21	2207259,99
639	499232,83	2207253,62
640	499230,06	2207259,01
641	499220,29	2207254,50
642	499200,99	2207246,68
643	499191,07	2207243,47
644	499166,21	2207236,35
645	499150,94	2207232,95
646	499140,67	2207231,16
647	499130,33	2207229,84

Обозначение характерной точки границы	Координаты, м	
	X	Y
648	499113,46	2207228,45
649	499109,63	2207228,25
650	499093,70	2207227,96
651	499078,42	2207228,45
652	499062,94	2207229,46
653	499051,81	2207230,77
654	499031,50	2207233,65
655	499012,29	2207237,30
656	498958,47	2207249,77
657	498942,48	2207251,77
658	498944,15	2207249,03
659	498952,21	2207235,80
660	498962,19	2207219,42
661	498962,58	2207219,92
662	498959,21	2207234,83
594	498956,62	2207246,26
663	498918,63	2207256,94
664	498879,95	2207265,90
665	498860,91	2207271,88
666	498685,30	2207311,19
667	498665,56	2207314,13
668	498658,94	2207315,67
669	498658,37	2207312,48
670	498665,01	2207311,18
671	498684,77	2207308,23
672	498704,25	2207304,06
673	498710,20	2207302,80
674	498711,83	2207299,38
675	498723,19	2207296,98
676	498859,53	2207266,04
677	498878,36	2207260,11
678	498875,91	2207264,02
679	498879,15	2207263,00
680	498914,32	2207254,86
681	498914,64	2207253,85
682	498916,32	2207254,40
683	498920,09	2207253,09
663	498918,63	2207256,94
684	498910,46	2207290,91
685	498911,86	2207285,58
686	498885,87	2207291,61

Обозначение характерной точки границы	Координаты, м	
	X	Y
687	498865,93	2207294,20
688	498690,35	2207333,61
689	498671,26	2207339,46
690	498654,50	2207343,48
691	498654,19	2207345,53
692	498652,53	2207349,00
693	498659,31	2207345,25
694	498672,03	2207342,36
695	498694,24	2207335,78
696	498693,01	2207339,15
697	498789,12	2207317,32
698	498850,94	2207303,63
699	498853,20	2207300,03
700	498866,19	2207297,18
701	498886,15	2207294,59
702	498897,56	2207291,92
684	498910,46	2207290,91
684	498910,46	2207290,91
685	498911,86	2207285,58
686	498885,87	2207291,61
687	498865,93	2207294,20
688	498690,35	2207333,61
689	498671,26	2207339,46
690	498654,50	2207343,48
691	498654,19	2207345,53
692	498652,53	2207349,00
693	498659,31	2207345,25
694	498672,03	2207342,36
695	498694,24	2207335,78
696	498693,01	2207339,15
697	498789,12	2207317,32
698	498850,94	2207303,63
699	498853,20	2207300,03
700	498866,19	2207297,18
701	498886,15	2207294,59
702	498897,56	2207291,92
684	498910,46	2207290,91
703	498913,61	2207298,69
704	498911,65	2207301,91
705	498906,49	2207310,34
706	498902,97	2207313,84
707	498901,57	2207312,31

Обозначение характерной точки границы	Координаты, м	
	X	Y
708	498911,53	2207297,39
703	498913,61	2207298,69
709	498943,70	2207249,28
710	498942,16	2207251,81
711	498938,44	2207252,27
712	498936,26	2207253,13
713	498936,82	2207247,31
714	498937,08	2207244,63
715	498929,68	2207240,44
716	498933,09	2207235,68
717	498941,82	2207228,20
718	498947,40	2207224,04
719	498962,01	2207219,20
709	498943,70	2207249,28
720	496057,35	2206717,00
721	496051,27	2206717,08
722	496050,33	2206711,89
723	496050,21	2206707,86
724	496049,86	2206703,89
725	496049,32	2206701,38
726	496048,77	2206699,91
727	496047,53	2206698,05
728	496045,28	2206696,72
729	496043,14	2206696,17
730	496038,82	2206695,81
731	496033,05	2206695,88
732	496028,14	2206694,72
733	496028,06	2206688,53
734	496033,67	2206689,86
735	496039,84	2206689,83
736	496043,36	2206690,12
737	496045,81	2206690,61
738	496048,75	2206691,68
739	496051,19	2206693,27
740	496053,11	2206695,42
741	496054,23	2206697,41
742	496054,82	2206698,89
743	496055,48	2206701,30
744	496055,91	2206703,89
745	496056,32	2206711,28

Обозначение характерной точки границы	Координаты, м	
	X	Y
720	496057,35	2206717,00
746	499334,98	2207381,08
747	499354,98	2207408,56
748	499411,81	2207484,68
749	499435,42	2207516,19
750	499435,69	2207520,13
751	499434,98	2207523,48
752	499433,17	2207527,28
753	499428,46	2207531,87
754	499424,83	2207527,71
755	499428,35	2207523,88
756	499428,87	2207523,01
757	499429,60	2207520,83
758	499429,61	2207518,90
759	499427,38	2207515,28
760	499431,25	2207515,74
761	499415,11	2207494,36
762	499338,90	2207391,99
763	499322,56	2207369,19
764	499297,90	2207340,04
765	499289,21	2207331,15
766	499277,80	2207323,07
767	499277,60	2207326,55
768	499271,22	2207322,36
769	499256,88	2207309,35
770	499235,65	2207295,49
771	499233,62	2207299,49
772	499225,77	2207315,01
773	499198,46	2207301,15
774	499206,65	2207285,01
775	499208,44	2207281,47
776	499186,33	2207272,24
777	499173,25	2207267,91
778	499154,98	2207263,60
779	499136,33	2207260,30
780	499117,60	2207258,09
781	499098,80	2207257,24
782	499083,84	2207257,47
783	499065,77	2207258,75
784	499055,41	2207259,90
785	499041,93	2207261,78

Обозначение характерной точки границы	Координаты, м	
	X	Y
786	499004,90	2207269,19
787	498989,43	2207272,29
788	498991,57	2207268,75
789	498984,73	2207270,25
790	498948,88	2207278,10
791	498942,33	2207280,77
792	498934,66	2207282,53
793	498930,28	2207283,54
794	498925,01	2207288,28
795	498923,87	2207291,24
796	498922,77	2207293,37
797	498920,91	2207296,24
798	498918,71	2207298,87
799	498907,45	2207309,26
800	498911,86	2207302,04
801	498913,68	2207299,05
802	498915,38	2207300,13
803	498926,14	2207285,20
804	498927,38	2207282,61
805	498928,33	2207281,53
806	498934,56	2207279,56
807	498936,30	2207278,93
808	498941,45	2207277,88
809	498947,99	2207275,22
810	498963,39	2207271,86
811	498977,26	2207268,86
812	498984,17	2207267,30
813	499003,74	2207263,08
814	499007,24	2207262,34
815	499012,08	2207261,34
816	499016,91	2207260,37
817	499021,77	2207259,43
818	499028,62	2207258,04
819	499035,40	2207256,74
820	499041,02	2207255,84
821	499049,87	2207254,55
822	499054,69	2207253,94
823	499059,52	2207253,38
824	499060,34	2207253,29
825	499065,17	2207252,78
826	499069,99	2207252,33
827	499074,81	2207251,95
828	499079,62	2207251,65

Обозначение характерной точки границы	Координаты, м	
	X	Y
829	499083,61	2207251,47
830	499088,70	2207251,30
831	499093,78	2207251,22
832	499098,87	2207251,23
833	499103,69	2207251,33
834	499108,52	2207251,51
835	499113,35	2207251,77
836	499118,08	2207252,10
837	499122,87	2207252,55
838	499127,65	2207253,07
839	499132,43	2207253,67
840	499137,20	2207254,36
841	499141,98	2207255,08
842	499146,72	2207255,88
843	499151,46	2207256,76
844	499156,19	2207257,72
845	499160,92	2207258,71
846	499165,61	2207259,78
847	499170,29	2207260,93
848	499174,91	2207262,14
849	499179,47	2207263,57
850	499184,04	2207265,09
851	499188,59	2207266,68
852	499193,12	2207268,35
853	499197,64	2207270,06
854	499202,11	2207271,83
855	499206,56	2207273,68
856	499210,60	2207276,10
857	499215,64	2207278,45
858	499217,40	2207279,52
859	499220,71	2207283,58
860	499227,88	2207287,22
861	499232,91	2207287,43
862	499244,77	2207293,99
863	499256,75	2207301,91
864	499260,57	2207304,62
865	499264,13	2207307,55
866	499267,65	2207310,85
867	499271,39	2207314,46
868	499274,96	2207317,63
869	499290,90	2207328,58
870	499304,18	2207342,43
871	499316,72	2207357,24

Обозначение характерной точки границы	Координаты, м	
	X	Y
872	499328,89	2207372,38
746	499334,98	2207381,08

Зоны планируемого размещения линейных объектов, подлежащих реконструкции в связи с изменением их местоположения, отсутствуют.

В зоне планируемого размещения линейного объекта отсутствуют объекты капитального строительства, входящие в состав линейного объекта, для которых требуется установление предельных параметров разрешенного строительства, реконструкции.

В связи с отсутствием объектов капитального строительства существующих, строящихся на момент подготовки проекта планировки территории, а также планируемых к строительству в соответствии с ранее утвержденной документацией по планировке территории, мероприятия по защите таких объектов капитального строительства от возможного негативного воздействия в связи с размещением автомобильной дороги не предусматриваются.

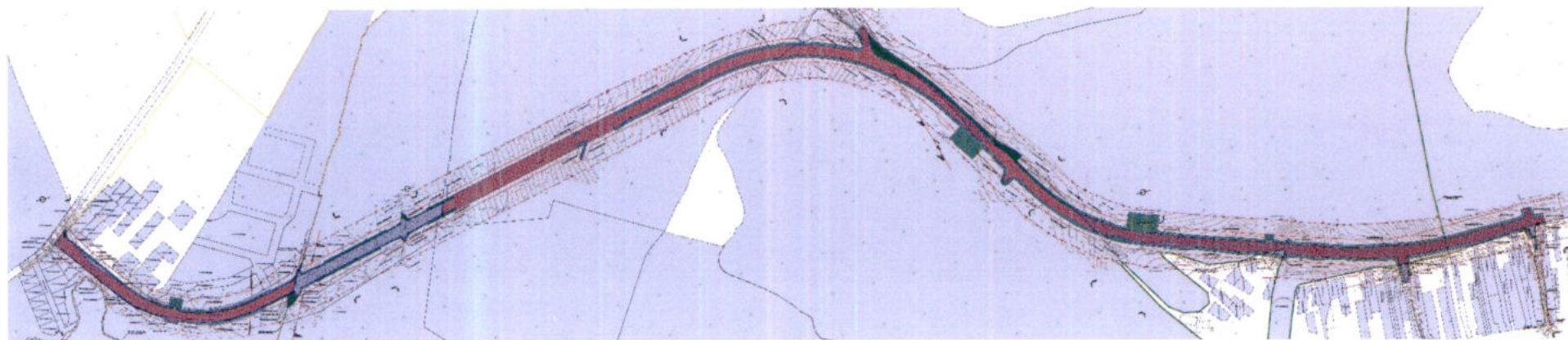
Объекты культурного наследия в зоне планируемого размещения линейного объекта отсутствуют, соответственно, выполнение мероприятий по их сохранению от возможного негативного воздействия в связи с размещением линейного объекта не требуется.

При строительстве автомобильной дороги предусмотрено осуществление мероприятий по охране окружающей среды.








Мероприятия по защите территории от чрезвычайных ситуаций природного и техногенного характера, в том числе по обеспечению гражданской обороны, не требуются.

Документацией предусматриваются мероприятия по обеспечению пожарной безопасности.

Проект межевания территории III. Чертеж межевания территории









Условные обозначения

	Границы территории, в отношении которой утвержден проект межевания территории
	Характерная точка границы территории, в отношении которой утвержден проект межевания территории
	Характерная точка границы образуемого земельного участка
	Зона планируемого размещения линейного объекта (полоса отвода автомобильной дороги)
	Зона планируемого размещения линейного объекта на период строительства (временный отвод)
	Красные линии
	Границы образуемых земельных участков

52:24:0110002:3У1 Условный номер образуемого земельного участка на неразграниченных землях

52:24:0110002:3418:3У1 Условный номер земельного участка образуемого путем раздела

52:24:0110002:3418/4У1 Условный номер образуемой части земельного участка для временного отвода

	Зона жилой застройки в д.Гари 52.24.1.3
	Границы населенного пункта
	Границы кадастровых кварталов
	Земельные участки, имеющиеся в ЕГРН сведения о которых достаточны для определения их местоположения
52:24:0110002:3418	Кадастровый номер
(120)	Обозначение контура многоконтурного земельного участка
	Земельные участки для эксплуатации а/дорог, имеющиеся в ЕГРН сведения о которых достаточны для определения их местоположения
	Земельные участки для предполагаемого изъятия для государственных нужд Нижегородской области

IV. Перечень и сведения об образуемых земельных участках

Местоположение границ и условные номера образуемых земельных участков, частей земельных участков указаны в разделах III. Чертеж межевания территории.

Сведения о земельных участках, образуемых из земель, государственная собственность на которые не разграничена, в границах зоны планируемого размещения линейного объекта (полоса постоянного отвода автомобильной дороги)

Условный номер образуемого земельного участка	Площадь, м ²	Категория земель	Вид разрешенного использования	Местоположение
52:24:0110002:3У1	787	Земли промышлен. энергетики, транспорта	Размещение автомобильных дорог	Нижегородская область, Богородский район, примерно в 32 м по направлению на северо-восток от дома 11 по ул.Луговая д.Гремячки
52:24:0110002:3У2	14	Земли промышлен. энергетики, транспорта	Размещение автомобильных дорог	Нижегородская область, Богородский район, Каменский с/совет
52:24:0110002:3У3	15	Земли промышлен. энергетики, транспорта	Размещение автомобильных дорог	Нижегородская область, Богородский район, Каменский с/совет
52:24:0110601:3У1	340	Земли населенных пунктов	Земельные участки(территории) общего пользования	Нижегородская область, Богородский район, примерно в 40м по направлению на юго-восток от дома 3 по ул.Просторная д.Гари
52:24:0110601:3У2	578	Земли населенных пунктов	Земельные участки(территории) общего пользования	Нижегородская область, Богородский район, примерно в 7м по направлению на восток от земельного участка дома 11А по ул.Нагорная д.Гари
52:24:0110601:3У3	530	Земли населенных пунктов	Земельные участки(территории) общего пользования	Нижегородская область, Богородский район, примерно в 14м по направлению на юго-восток от земельного участка дома 27 по ул.Нагорная д.Гари

Сведения о земельном участке, образуемом в границах зоны планируемого размещения линейного объекта (постоянная полоса отвода) путем раздела исходного земельного участка с его сохранением в измененных границах

Кадастровый номер исходного земельного участка	Условный номер образуемого земельного участка	Площадь, м ²	Категория земель	Вид разрешенного использования	Местоположение
52:24:0110002:2178	52:24:0110002:2178:ЗУ1	9938	Земли с/х назначения	Для с/х использования	Нижегородская область, Богородский район, западнее д. Гремячки, участок 1/2

Сведения о земельных участках, образуемых в границах зоны планируемого размещения линейного объекта (постоянная полоса отвода) путем раздела исходных земельных участков, в отношении которых предполагается изъятие для государственных нужд Нижегородской области

Кадастровый номер исходного земельного участка	Условный номер образуемого земельного участка	Площадь, м ²	Категория земель	Вид разрешенного использования	Местоположение
52:24:0110002:3418	52:24:0110002:3418:ЗУ1	14381	Земли населенных пунктов	С/х использование	Нижегородская область, Богородский муниципальный р-н, д Гремячки, ул Волшебная
52:24:0110002:328	52:24:0110002:328:ЗУ1	2630	Земли с/х назначения	Для с/х использования	Нижегородская обл., Богородский район, ОАО "Каменское", участок 80/1
52:24:0110002:328	52:24:0110002:328:ЗУ2	22141	Земли с/х назначения	Для с/х использования	Нижегородская обл., Богородский район, ОАО "Каменское", участок 80/1
52:24:0110002:328	52:24:0110002:328:ЗУ3	813	Земли с/х назначения	Для с/х использования	Нижегородская обл., Богородский район, ОАО "Каменское", участок 80/1

Перечень земельных участков, сведения о которых внесены в Единый государственный реестр недвижимости, в отношении которых предполагается изъятие для государственных нужд Нижегородской области в границах зоны планируемого размещения линейного объекта (полоса постоянного отвода автомобильной дороги)

Условный номер образуемого земельного участка	Площадь, м ²	Категория земель	Вид разрешенного использования	Местоположение
52:24:0110002:3474	33	Земли населенных пунктов	Для индивидуального жилищного строительства	Нижегородская область, Богородский район, д. Гремячки, ул. Заречная
52:24:0110002:3471	940	Земли населенных пунктов	С/х использование	Нижегородская область, Богородский район, д. Гремячки, ул. Заречная
52:24:0110002:3460	38	Земли с/х назначения	Для с/х использования	Российская Федерация, Нижегородская область, Богородский муниципальный район, западнее д.Гремячки
52:24:0110002:3461	79	Земли с/х назначения	Для с/х использования	Российская Федерация, Нижегородская область, Богородский муниципальный район, западнее д.Гремячки
52:24:0110002:3462	6	Земли с/х назначения	Для с/х использования	Российская Федерация, Нижегородская область, Богородский муниципальный район, западнее д.Гремячки
52:24:0110002:3477	27575	Земли с/х назначения	Для с/х использования	Российская Федерация, Нижегородская область, Богородский муниципальный район
52:24:0110002:3466	19014	Земли с/х назначения	Для с/х использования	Нижегородская область, Богородский муниципальный р-н, Юго-восточнее д.Гари
52:24:0110002:3463	5600	Земли населенных пунктов	Для с/х использования	Нижегородская область, Богородский муниципальный р-н, восточнее д. Гари

Сведения о земельных участках, образуемых путем раздела исходного земельного участка, в отношении которых предполагается изъятие для государственных нужд Нижегородской области, в целях исключения образования участков, приводящих к чересполосице, вклиниванию, изломанности границ и другим препятствующим рациональному использованию недостаткам по отношению к исходному участку

дастровый номер исходного земельного участка	Условный номер образуемого земельного участка	Площадь, м ²	Категория земель	Вид разрешенного использования	Местоположение
52:24:0110002:3418	52:24:0110002:3418:ЗУ2	73	Земли населенных пунктов	С/х использование	Нижегородская область, Богородский муниципальный р-н, д Гремячки, ул Волшебная
52:24:0110002:3418	52:24:0110002:3418:ЗУ3	62	Земли населенных пунктов	С/х использование	Нижегородская область, Богородский муниципальный р-н, д Гремячки, ул Волшебная
52:24:0110002:3418	52:24:0110002:3418:ЗУ4	136	Земли населенных пунктов	С/х использование	Нижегородская область, Богородский муниципальный р-н, д Гремячки, ул Волшебная
52:24:0110002:3418	52:24:0110002:3418:ЗУ5	68	Земли населенных пунктов	С/х использование	Нижегородская область, Богородский муниципальный р-н, д Гремячки, ул Волшебная
52:24:0110002:3418	52:24:0110002:3418:ЗУ6	262	Земли населенных пунктов	С/х использование	Нижегородская область, Богородский муниципальный р-н, д Гремячки, ул Волшебная

Образование земельного участка в полосе отвода проектируемой автомобильной дороги с условным номером 52:24:0110002:3418:ЗУ1 площадью 14381 кв.м путем раздела исходного земельного участка с КН 52:24:0110002:3418, повлекло за собой образование земельных участков с условными номерами на

чертеже межевания территории 52:24:0110002:3418:3У2 площадью 73 кв.м, 52:24:0110002:3418:3У3 площадью 62 кв.м, 52:24:0110002:3418:3У4 площадью 136 кв.м, 52:24:0110002:3418:3У5 площадью 68 кв.м, 52:24:0110002:3418:3У6 площадью 262, которые не попадают в полосу отвода автомобильной дороги, но в отношении которых также предполагается изъятие для государственных нужд Нижегородской области, т.к. образование земельного участка с условным номером 52:24:0110002:3418:3У1 площадью 14381 кв.м, не должно приводить к чересполосице, вклиниванию и другим препятствующим рациональному использованию недостаткам (ст.11.9 Земельного кодекса РФ) по отношению к исходному участку 52:24:0110002:3418.

Образуемые земельные участки 52:24:0110002:3418:3У4, 52:24:0110002:3418:3У5, 52:24:0110002:3418:3У6 используются для временного отвода на период строительства.

Сведения о земельных участках, образуемых в результате раздела исходных земельных участков, которые остаются у правообладателей

Кадастровый номер исходного земельного участка	Условный номер образуемого земельного участка	Площадь, м ²	Категория земель	Вид разрешенного использования	Местоположение
52:24:0110002:328	52:24:0110002:328:3У4	643353	Земли с/х назначения	Для с/х использования	Нижегородская обл., Богородский район, ОАО "Каменское", участок 80/1
52:24:0110002:3418	52:24:0110002:3418:3У7	5594	Земли населенных пунктов	С/х использование	Нижегородская область, Богородский муниципальный р-н, д Гремячки, ул Волшебная

Сведения о земельных участках, образуемых из земель, государственная собственность на которые не разграничена, в границах зоны планируемого размещения линейного объекта (временный отвод на период строительства)

Условный номер образуемого земельного участка	Площадь, м ²	Категория земель	Вид разрешенного использования	Местоположение
52:24:0110002:ЗУ4	443	Земли промышлен. энергетики, транспорта	Размещение автомобильных дорог	Нижегородская обл., Богородский район, примерно в 23м по направлению на северо-восток от д.11 по ул.Луговая д.Гремячки
52:24:0110601:ЗУ4	318	Земли населенных пунктов	Земельные участки (территории) общего пользования	Нижегородская обл., Богородский район, примерно в 10м по направлению на юго-восток от участка д.3 по ул.Просторная д.Гари
52:24:0110601:ЗУ5	266	Земли населенных пунктов	Земельные участки (территории) общего пользования	Нижегородская обл., Богородский район, юго-восточнее земельного участка д.12 по ул.Нагорная д.Гари
52:24:0110601:ЗУ6	184	Земли населенных пунктов	Земельные участки (территории) общего пользования	Нижегородская обл., Богородский район, по направлению на восток от земельного участка дома 13 по ул.Нагорная д.Гари
52:24:0110601:ЗУ7	482	Земли населенных пунктов	Земельные участки (территории) общего пользования	Нижегородская обл., Богородский район, восточнее земельного участка дома 26 по ул.Нагорная д.Гари
52:24:0110601:ЗУ8	88	Земли населенных пунктов	Земельные участки (территории) общего пользования	Нижегородская область, Богородский район, примерно в 5м по направлению на север от земельного участка дома 28а по ул.Нагорная д.Гари
52:24:0110601:ЗУ9	42	Земли населенных пунктов	Земельные участки (территории) общего пользования	Нижегородская область, Богородский район, восточнее земельного участка дома 28а по ул.Нагорная д.Гари

*Сведения о частях земельных участков, расположенных в границах зоны
планируемого размещения линейного объекта (временный отвод), используемых
на период строительства автомобильной дороги*

Кадастровый номер исходного земельного участка	Условный номер образуемой части земельного участка	Площадь, м ²	Категория земель	Вид разрешенного использования	Местоположение
52:24:0110002:3418	52:24:0110002:3418/чзу1	197	Земли населенных пунктов	С/х использование	Нижегородская область, Богородский муниципальный р-н, д Гремячки, ул Волшебная
52:24:0110002:3418	52:24:0110002:3418/чзу2	2437	Земли населенных пунктов	С/х использование	Нижегородская область, Богородский муниципальный р-н, д Гремячки, ул Волшебная
52:24:0000000:1327	52:24:0000000:1327/чзу1	778	Земли населенных пунктов	Для с/х использования	Нижегородская область, Богородский муниципальный р-н, восточнее д. Гари
52:24:0000000:1327	52:24:0000000:1327/чзу2	1247	Земли населенных пунктов	Для с/х использования	Нижегородская область, Богородский муниципальный р-н, восточнее д. Гари
52:24:0000000:1327	52:24:0000000:1327/чзу3	266	Земли населенных пунктов	Для с/х использования	Нижегородская область, Богородский муниципальный р-н, восточнее д. Гари
52:24:0000000:1327	52:24:0000000:1327/чзу4	10	Земли населенных пунктов	Для с/х использования	Нижегородская область, Богородский муниципальный р-н, восточнее д. Гари
52:24:0110002:2178	52:24:0110002:2178/чзу1	49	Земли с/х назначения	Для с/х использования	Нижегородская область, Богородский район, западнее д. Гремячки, участок 1/2
52:24:0110002:2178	52:24:0110002:2178/чзу2	1271	Земли с/х назначения	Для с/х использования	Нижегородская область, Богородский район, западнее д. Гремячки,

					участок 1/2
52:24:0110002:2178	52:24:0110002:2178/чзу3	572	Земли с/х назначения	Для с/х использования	Нижегородская область, Богородский район, западнее д. Гремячки, участок 1/2
52:24:0110002:2178	52:24:0110002:2178/чзу4	1254	Земли с/х назначения	Для с/х использования	Нижегородская область, Богородский район, западнее д. Гремячки, участок 1/2
52:24:0110002:2178	52:24:0110002:2178/чзу5	198	Земли с/х назначения	Для с/х использования	Нижегородская область, Богородский район, западнее д. Гремячки, участок 1/2
52:24:0110002:2178	52:24:0110002:2178/чзу6	26	Земли с/х назначения	Для с/х использования	Нижегородская область, Богородский район, западнее д. Гремячки, участок 1/2
52:24:0110002:3473	52:24:0110002:3473/чзу1	60	Земли населенных пунктов	Для индивидуально го жилищного строительства	Нижегородская область, Богородский район, д. Гремячки, ул. Заречная
52:24:0110002:3473	52:24:0110002:3473/чзу2	56	Земли населенных пунктов	Для индивидуально го жилищного строительства	Нижегородская область, Богородский район, д. Гремячки, ул. Заречная
52:24:0110002:3472	52:24:0110002:3472/чзу1	148	Земли населенных пунктов	С/х использование	Нижегородская область, Богородский район, д. Гремячки, ул. Заречная
52:24:0110002:3472	52:24:0110002:3472/чзу2	1356	Земли населенных пунктов	С/х использование	Нижегородская область, Богородский район, д. Гремячки, ул. Заречная
52:24:0110002:3472	52:24:0110002:3472/чзу3	110	Земли населенных пунктов	С/х использование	Нижегородская область, Богородский район, д. Гремячки, ул. Заречная

52:24:0110002: :3479	52:24:0110002:3479/ чзу1	219	Земли с/х назначения	Для с/х использования	Российская Федерация, Нижегородская область, Богородский муниципальный район
52:24:0110002: :3479	52:24:0110002:3479/ чзу2	161	Земли с/х назначения	Для с/х использования	Российская Федерация, Нижегородская область, Богородский муниципальный район
52:24:0110002: :3479	52:24:0110002:3479/ чзу3	2553	Земли с/х назначения	Для с/х использования	Российская Федерация, Нижегородская область, Богородский муниципальный район
52:24:0110002: :3479	52:24:0110002:3479/ чзу4	152	Земли с/х назначения	Для с/х использования	Российская Федерация, Нижегородская область, Богородский муниципальный район
52:24:0110002: :3478	52:24:0110002:3478/ чзу1	161	Земли с/х назначения	Для с/х использования	Российская Федерация, Нижегородская область, Богородский муниципальный район
52:24:0110002: :3478	52:24:0110002:3478/ чзу2	76	Земли с/х назначения	Для с/х использования	Российская Федерация, Нижегородская область, Богородский муниципальный район
52:24:0110002: :3478	52:24:0110002:3478/ чзу3	2861	Земли с/х назначения	Для с/х использования	Российская Федерация, Нижегородская область, Богородский муниципальный район
52:24:0110002: :1328	52:24:0000000:1328/ чзу1	8114	Земли с/х назначения	Для с/х использования	Нижегородская область, Богородский муниципальный р-н, Юго- восточнее д.Гари

52:24:0110002:3468	52:24:0110002:3468/чзу1	902	Земли с/х назначения	Для с/х использования	Нижегородская область, Богородский муниципальный р-н, Юго-восточнее д.Гари
52:24:0110002:3469	52:24:0110002:3469	935	Земли с/х назначения	Для с/х использования	Нижегородская область, Богородский муниципальный р-н, Юго-восточнее д.Гари
52:24:0110002:3467	52:24:0110002:3467/чзу1	1719	Земли с/х назначения	Для с/х использования	Нижегородская область, Богородский муниципальный р-н, Юго-восточнее д.Гари
52:24:0110002:328	52:24:0110002:328/чзу1	668	Земли с/х назначения	Для с/х использования	Нижегородская обл., Богородский район, ОАО "Каменское", участок 80/1
52:24:0110002:328	52:24:0110002:328/чзу2	101	Земли с/х назначения	Для с/х использования	Нижегородская обл., Богородский район, ОАО "Каменское", участок 80/1
52:24:0110002:328	52:24:0110002:328/чзу3	3909	Земли с/х назначения	Для с/х использования	Нижегородская обл., Богородский район, ОАО "Каменское", участок 80/1
52:24:0110002:328	52:24:0110002:328/чзу4	2353	Земли с/х назначения	Для с/х использования	Нижегородская обл., Богородский район, ОАО "Каменское", участок 80/1
52:24:0110002:328	52:24:0110002:328/чзу5	8417	Земли с/х назначения	Для с/х использования	Нижегородская обл., Богородский район, ОАО "Каменское", участок 80/1
52:24:0110002:328	52:24:0110002:328/чзу6	1789	Земли с/х назначения	Для с/х использования	Нижегородская обл., Богородский район, ОАО "Каменское", участок 80/1

52:24:0110002:3459	52:24:0110002:3459/чзу1	392	Земли с/х назначения	Для с/х использования	Российская Федерация, Нижегородская область, Богородский муниципальный район, западнее д.Гремячки
52:24:0110002:3459	52:24:0110002:3459/чзу2	203	Земли с/х назначения	Для с/х использования	Российская Федерация, Нижегородская область, Богородский муниципальный район, западнее д.Гремячки
52:24:0110002:3459	52:24:0110002:3459/чзу3	9	Земли с/х назначения	Для с/х использования	Российская Федерация, Нижегородская область, Богородский муниципальный район, западнее д.Гремячки
52:24:0110002:3417	52:24:0110002:3417/чзу1	551	Земли населенных пунктов	Для индивидуального жилищного строительства	Нижегородская область, Богородский муниципальный р-н, д Гремячки, ул Волшебная

В отношении перечисленных частей земельных участков предполагается на период временного занятия установление сервитута, публичного сервитута или иной установленный способ взаимодействия между участниками земельных отношений в соответствии с действующим законодательством Российской Федерации.

Перечень образуемых земельных участков, которые будут отнесены к территориям общего пользования

Кадастровый номер исходного земельного участка	Условный номер образуемого земельного участка	Площадь, м ²	Категория земель	Вид разрешенного использования	Местоположение
-	52:24:0110601:ЗУ1	340	Земли населенных пунктов	Земельные участки (территории) общего пользования	Нижегородская область, Богородский район, примерно в 40м по направлению на юго-восток от дома 3 по ул.Просторная

					д.Гари
-	52:24:0110601:3У2	578	Земли населенных пунктов	Земельные участки (территории) общего пользования	Нижегородская область, Богородский район, примерно в 7м по направлению на восток от земельного участка дома 11А по ул.Нагорная д.Гари
-	52:24:0110601:3У3	530	Земли населенных пунктов	Земельные участки (территории) общего пользования	Нижегородская область, Богородский район, примерно в 14м по направлению на юго-восток от земельного участка дома 27 по ул.Нагорная д.Гари
52:24:0110002:3418	52:24:0110002:3418:3У1	14381	Земли населенных пунктов	С/х использование	Нижегородская область, Богородский муниципальный р-н, д Гремячки, ул Волшебная
-	52:24:0110002:3474	33	Земли населенных пунктов	Для индивидуального жилищного строительства	Нижегородская область, Богородский район, д. Гремячки, ул. Заречная
-	52:24:0110002:3471	940	Земли населенных пунктов	С/х использование	Нижегородская область, Богородский район, д. Гремячки, ул. Заречная
-	52:24:0110002:3463	5600	Земли населенных пунктов	Для с/х использования	Нижегородская область, Богородский муниципальный р-н, восточнее д. Гари
52:24:0110002:3418	52:24:0110002:3418:3У2	73	Земли населенных пунктов	С/х использование	Нижегородская область, Богородский муниципальный р-н, д Гремячки, ул Волшебная
52:24:0110002:3418	52:24:0110002:3418:3У3	62	Земли населенных пунктов	С/х использование	Нижегородская область, Богородский муниципальный р-н, д Гремячки, ул Волшебная
52:24:0110002:3418	52:24:0110002:3418:3У4	136	Земли населенных пунктов	С/х использование	Нижегородская область, Богородский муниципальный р-н, д Гремячки, ул Волшебная
52:24:0110002:3418	52:24:0110002:3418:3У5	68	Земли населенных пунктов	С/х использование	Нижегородская область, Богородский муниципальный р-н, д Гремячки, ул Волшебная
52:24:0110002:3418	52:24:0110002:3418:3У6	262	Земли населенных	С/х использование	Нижегородская область, Богородский

			пунктов		муниципальный р-н, д Гремячки, ул Волшебная
--	--	--	---------	--	---

Перечни координат характерных точек образуемых земельных участков (система координат – МСК-52)

Условный номер земельного участка		<u>52:24:0110002:3У1</u>	
Обозначение характерных точек границы	Координаты, м		
	X	Y	
1	499354,98	2207408,56	
2	499334,98	2207381,08	
3	499361,75	2207406,72	
4	499390,04	2207436,86	
5	499401,14	2207459,61	
6	499411,81	2207484,68	
1	499354,98	2207408,56	
Условный номер земельного участка		<u>52:24:0110002:3У2</u>	
Обозначение характерных точек границы	Координаты, м		
	X	Y	
7	498942,48	2207251,77	
8	498942,16	2207251,81	
9	498913,61	2207298,69	
10	498913,82	2207298,82	
7	498942,48	2207251,77	
Условный номер земельного участка		<u>52:24:0110002:3У3</u>	
Обозначение характерных точек границы	Координаты, м		
	X	Y	
11	498552,63	2207341,25	
12	498552,33	2207342,30	
13	498545,49	2207366,11	
14	498544,89	2207366,23	
15	498551,97	2207341,40	
11	498552,63	2207341,25	
Условный номер земельного участка		<u>52:24:0110601:3У1</u>	
Обозначение характерных точек границы	Координаты, м		
	X	Y	
16	496682,50	2206765,59	
17	496643,49	2206763,60	

18	496637,88	2206757,51
19	496645,99	2206746,42
20	496647,30	2206746,86
21	496655,68	2206756,16
22	496669,58	2206759,04
16	496682,50	2206765,59
Условный номер земельного участка		<u>52:24:0110601:3V2</u>
Обозначение характерных точек границы	Координаты, м	
	X	Y
23	496379,48	2206615,50
24	496380,45	2206621,18
25	496382,12	2206651,25
26	496382,95	2206659,62
27	496366,91	2206659,14
28	496368,03	2206638,23
29	496369,16	2206623,98
30	496369,13	2206615,55
23	496379,48	2206615,50
Условный номер земельного участка		<u>52:24:0110601:3V3</u>
Обозначение характерных точек границы	Координаты, м	
	X	Y
31	496065,05	2206617,04
32	496063,60	2206624,56
33	496063,18	2206645,97
34	496066,36	2206645,89
35	496068,48	2206651,70
36	496068,59	2206657,84
37	496069,04	2206661,84
38	496070,12	2206665,84
39	496070,57	2206666,86
40	496073,73	2206668,83
41	496077,38	2206670,48
42	496081,76	2206671,74
43	496046,09	2206674,79
44	496039,30	2206674,40
45	496040,67	2206674,28
46	496045,51	2206673,09
47	496048,96	2206671,11
48	496051,25	2206671,43
49	496051,59	2206669,03
50	496054,71	2206664,03
51	496055,58	2206661,11
52	496055,88	2206657,47
53	496055,99	2206651,73

54	496057,17	2206646,12
55	496060,17	2206646,01
56	496060,60	2206624,50
57	496062,20	2206616,98
31	496065,05	2206617,04
Условный номер земельного участка		<u>52:24:0110002:2178:3У1</u>
Обозначение характерных точек границы	Координаты, м	
	X	Y
58	498643,10	2207314,15
59	498642,41	2207318,99
60	498641,26	2207319,44
61	498626,30	2207322,88
62	498607,20	2207328,57
63	498563,35	2207338,72
64	498552,33	2207342,30
65	498545,49	2207366,11
66	498573,31	2207360,36
67	498611,96	2207351,69
68	498632,18	2207348,65
69	498637,72	2207347,13
70	498641,30	2207355,14
71	498649,14	2207356,11
72	498654,19	2207345,53
73	498654,50	2207343,48
74	498671,26	2207339,46
75	498690,35	2207333,61
76	498865,93	2207294,20
77	498885,87	2207291,61
78	498911,86	2207285,58
79	498909,15	2207295,91
80	498913,61	2207298,69
81	498942,16	2207251,81
82	498938,44	2207252,27
83	498936,26	2207253,13
84	498936,82	2207247,31
85	498925,35	2207244,03
86	498922,66	2207246,27
87	498918,63	2207256,94
88	498879,95	2207265,90
89	498860,91	2207271,88
90	498685,30	2207311,19
91	498665,56	2207314,13
92	498658,94	2207315,67
93	498658,37	2207312,48
94	498658,39	2207307,88
95	498643,72	2207312,64

58	498643,10	2207314,15
Условный номер земельного участка		<u>52:24:0110002:3418:3У1</u>
Обозначение характерных точек границы	Координаты, м	
	X	Y
96	499264,13	2207307,55
97	499260,57	2207304,62
98	499256,75	2207301,91
99	499244,77	2207293,99
100	499232,91	2207287,43
101	499227,88	2207287,22
102	499220,71	2207283,58
103	499217,40	2207279,52
104	499215,64	2207278,45
105	499210,60	2207276,10
106	499206,56	2207273,68
107	499202,11	2207271,83
108	499197,64	2207270,06
109	499193,12	2207268,35
110	499188,59	2207266,68
111	499184,04	2207265,09
112	499179,47	2207263,57
113	499174,91	2207262,14
114	499170,29	2207260,93
115	499165,61	2207259,78
116	499160,92	2207258,71
117	499156,19	2207257,72
118	499151,46	2207256,76
119	499146,72	2207255,88
120	499141,98	2207255,08
121	499137,20	2207254,36
122	499132,43	2207253,67
123	499127,65	2207253,07
124	499122,87	2207252,55
125	499118,08	2207252,10
126	499113,35	2207251,77
127	499108,52	2207251,51
128	499103,69	2207251,33
129	499098,87	2207251,23
130	499093,78	2207251,22
131	499088,70	2207251,30
132	499083,61	2207251,47
133	499079,62	2207251,65
134	499074,81	2207251,95
135	499069,99	2207252,33
136	499065,17	2207252,78
137	499060,34	2207253,29

138	499059,52	2207253,38
139	499054,69	2207253,94
140	499049,87	2207254,55
141	499041,02	2207255,84
142	499035,40	2207256,74
143	499028,62	2207258,04
144	499021,77	2207259,43
145	499016,91	2207260,37
146	499012,08	2207261,34
147	499007,24	2207262,34
148	499003,74	2207263,08
149	498984,17	2207267,30
150	498977,26	2207268,86
151	498963,39	2207271,86
152	498947,99	2207275,22
153	498941,45	2207277,88
154	498936,30	2207278,93
155	498934,56	2207279,56
156	498928,33	2207281,53
157	498927,38	2207282,61
158	498926,14	2207285,20
159	498915,38	2207300,13
160	498913,68	2207299,05
161	498942,48	2207251,77
162	498958,47	2207249,77
163	499012,29	2207237,30
164	499031,50	2207233,65
165	499051,81	2207230,77
166	499062,94	2207229,46
167	499078,42	2207228,45
168	499093,70	2207227,96
169	499109,63	2207228,25
170	499113,46	2207228,45
171	499205,11	2207255,17
172	499269,85	2207282,11
173	499282,72	2207291,61
174	499290,60	2207298,03
175	499303,58	2207306,54
176	499308,01	2207309,66
177	499322,39	2207323,60
178	499362,21	2207371,85
179	499367,31	2207378,04
180	499374,66	2207387,82
181	499380,61	2207396,77
182	499385,76	2207404,41
183	499410,82	2207435,47
184	499422,36	2207452,19

185	499433,29	2207468,85
186	499445,66	2207485,04
187	499448,36	2207488,81
188	499449,63	2207487,83
189	499460,26	2207502,18
190	499463,26	2207506,14
191	499452,27	2207514,41
192	499429,84	2207533,46
193	499428,46	2207531,87
194	499433,17	2207527,28
195	499434,98	2207523,48
196	499435,69	2207520,13
197	499435,42	2207516,19
198	499411,81	2207484,68
199	499401,14	2207459,61
200	499390,04	2207436,86
201	499361,75	2207406,72
202	499334,98	2207381,08
203	499328,89	2207372,38
204	499316,72	2207357,24
205	499304,18	2207342,43
206	499290,90	2207328,58
207	499274,96	2207317,63
208	499271,39	2207314,46
209	499267,65	2207310,85
96	499264,13	2207307,55
Условный номер земельного участка		<u>52:24:0110002:328:3У1</u>
Обозначение характерных точек границы	Координаты, м	
	X	Y
210	497390,15	2207388,12
211	497375,83	2207369,87
212	497334,62	2207311,57
213	497302,04	2207252,28
214	497292,46	2207223,63
215	497285,75	2207206,83
216	497270,42	2207191,02
217	497238,89	2207171,25
218	497237,80	2207170,60
219	497253,66	2207197,21
220	497264,43	2207214,00
221	497273,38	2207232,04
222	497292,56	2207259,57
223	497318,51	2207298,75
224	497353,99	2207348,32
225	497379,69	2207380,74
210	497390,15	2207388,12

Условный номер земельного участка		<u>52:24:0110002:328:3У2</u>	
Обозначение характерных точек границы	Координаты, м		
	X	Y	
226	496458,13	2206694,59	
227	496467,91	2206697,43	
228	496493,34	2206705,57	
229	496515,60	2206714,14	
230	496544,81	2206720,71	
231	496574,91	2206726,85	
232	496593,01	2206736,59	
233	496611,62	2206742,99	
234	496638,90	2206751,16	
235	496644,45	2206745,91	
236	496645,95	2206746,41	
237	496637,86	2206757,51	
238	496643,40	2206763,83	
239	496682,73	2206765,70	
240	496687,76	2206768,27	
241	496745,36	2206784,63	
242	496801,64	2206805,89	
243	496838,84	2206820,15	
244	496877,46	2206830,83	
245	496935,32	2206849,18	
246	496953,26	2206859,32	
247	496959,35	2206861,74	
248	496983,64	2206872,31	
249	496996,57	2206878,83	
250	497025,77	2206895,83	
251	497036,94	2206899,26	
252	497035,87	2206893,61	
253	497038,82	2206893,05	
254	497039,82	2206898,35	
255	497060,74	2206913,93	
256	497078,35	2206945,52	
257	497095,10	2206974,88	
258	497076,67	2206959,10	
259	497052,23	2206940,56	
260	497025,96	2206923,88	
261	497014,78	2206914,08	
262	496997,76	2206905,43	
263	496944,29	2206881,27	
264	496924,84	2206877,09	
265	496864,93	2206853,33	
266	496793,85	2206828,88	
267	496679,53	2206792,65	
268	496659,76	2206787,79	

269	496641,91	2206777,76
270	496636,93	2206776,11
271	496628,31	2206778,27
272	496622,36	2206771,55
273	496585,37	2206759,29
274	496565,24	2206756,10
275	496546,65	2206747,78
276	496528,30	2206740,44
277	496490,45	2206729,38
278	496471,29	2206724,83
279	496451,94	2206720,97
280	496432,62	2206716,77
281	496403,32	2206712,15
282	496374,34	2206705,72
283	496354,92	2206702,20
284	496315,85	2206696,74
285	496296,25	2206694,71
286	496264,67	2206693,37
287	496264,59	2206671,50
288	496277,52	2206672,01
289	496297,72	2206671,76
290	496307,88	2206672,06
291	496318,05	2206672,45
292	496356,80	2206676,31
293	496359,96	2206675,65
294	496362,68	2206674,13
295	496365,53	2206670,34
296	496366,91	2206659,14
297	496382,95	2206659,62
298	496384,48	2206670,89
299	496386,15	2206676,96
300	496387,67	2206678,93
301	496390,81	2206680,34
302	496438,37	2206689,83
226	496458,13	2206694,59
Условный номер земельного участка		<u>52:24:0110002:328:3У3</u>
Обозначение характерных точек границы	Координаты, м	
	X	Y
303	497479,63	2207524,09
304	497474,67	2207518,84
305	497471,23	2207511,84
306	497468,48	2207504,54
307	497467,43	2207494,10
308	497468,20	2207470,76
309	497488,02	2207487,72
310	497487,43	2207492,58

311	497487,30	2207500,95
312	497488,92	2207505,14
313	497491,90	2207509,82
314	497493,23	2207513,62
303	497479,63	2207524,09
Условный номер земельного участка		<u>52:24:0110002:3418:3У2</u>
Обозначение характерных точек границы	Координаты, м	
	X	Y
315	499448,36	2207488,81
316	499445,66	2207485,04
317	499433,29	2207468,85
318	499422,36	2207452,19
319	499410,82	2207435,47
320	499426,24	2207456,28
321	499442,32	2207477,98
322	499449,63	2207487,83
315	499448,36	2207488,81
Условный номер земельного участка		<u>52:24:0110002:3418:3У3</u>
Обозначение характерных точек границы	Координаты, м	
	X	Y
323	499410,82	2207435,47
324	499377,94	2207390,92
325	499367,31	2207378,04
326	499374,66	2207387,82
327	499380,61	2207396,77
328	499385,76	2207404,41
323	499410,82	2207435,47
Условный номер земельного участка		<u>52:24:0110002:3418:3У4</u>
Обозначение характерных точек границы	Координаты, м	
	X	Y
329	499322,39	2207323,60
330	499310,54	2207309,24
331	499281,52	2207286,97
332	499269,85	2207282,11
333	499282,72	2207291,61
334	499290,60	2207298,03
335	499303,58	2207306,54
336	499308,01	2207309,66
329	499322,39	2207323,60
Условный номер земельного участка		<u>52:24:0110002:3418:3У5</u>
Обозначение	Координаты, м	

характерных точек границы	X	Y
337	499113,46	2207228,45
338	499101,40	2207224,93
339	499062,94	2207229,46
340	499078,42	2207228,45
341	499093,70	2207227,96
342	499109,63	2207228,25
337	499113,46	2207228,45
Условный номер земельного участка		<u>52:24:0110002:3418:3У6</u>
Обозначение характерных точек границы	Координаты, м	
	X	Y
343	499051,81	2207230,77
344	498997,41	2207237,18
345	498944,15	2207249,03
346	498942,48	2207251,77
347	498958,47	2207249,77
348	499012,29	2207237,30
349	499031,50	2207233,65
343	499051,81	2207230,77
Условный номер земельного участка		<u>52:24:0110002:3У4</u>
Обозначение характерных точек границы	Координаты, м	
	X	Y
350	499411,81	2207484,68
351	499414,51	2207491,03
352	499415,11	2207494,36
353	499338,90	2207391,99
354	499322,56	2207369,19
355	499334,98	2207381,08
356	499354,98	2207408,56
350	499411,81	2207484,68
Условный номер земельного участка		<u>52:24:0110601:3У4</u>
Обозначение характерных точек границы	Координаты, м	
	X	Y
357	496682,50	2206765,59
358	496669,58	2206759,04
359	496655,68	2206756,16
360	496647,30	2206746,86
361	496645,99	2206746,42
362	496649,70	2206741,34
363	496650,24	2206741,52
364	496662,35	2206751,41
365	496671,54	2206753,31

366	496690,15	2206762,44
367	496702,92	2206766,63
357	496682,50	2206765,59
Условный номер земельного участка		<u>52:24:0110601:3V5</u>
Обозначение характерных точек границы	Координаты, м	
	X	Y
368	496385,56	2206615,48
369	496386,43	2206620,53
370	496387,42	2206640,98
371	496389,03	2206659,78
372	496382,95	2206659,60
373	496382,12	2206651,25
374	496380,45	2206621,18
375	496379,48	2206615,50
368	496385,56	2206615,48
Обозначение земельного участка:		<u>52:24:0110601:3V6</u>
Обозначение характерных точек границы	Координаты, м	
	X	Y
376	496369,16	2206623,98
377	496364,70	2206629,86
378	496362,55	2206631,42
379	496360,91	2206658,94
380	496366,91	2206659,12
381	496368,03	2206638,23
376	496369,16	2206623,98
Условный номер земельного участка		<u>52:24:0110601:3V7</u>
Обозначение характерных точек границы	Координаты, м	
	X	Y
382	496066,36	2206645,89
383	496072,74	2206645,76
384	496074,49	2206650,27
385	496074,62	2206657,90
386	496075,07	2206661,47
387	496075,36	2206662,63
388	496075,67	2206663,02
389	496077,66	2206664,08
390	496079,81	2206665,00
391	496081,74	2206665,61
392	496084,04	2206666,12
393	496086,37	2206666,40
394	496088,44	2206666,45
395	496116,60	2206665,84
396	496136,41	2206664,16

397	496176,82	2206661,98
398	496196,28	2206661,91
399	496081,76	2206671,74
400	496077,38	2206670,48
401	496073,73	2206668,83
402	496070,57	2206666,86
403	496070,12	2206665,84
404	496069,04	2206661,84
405	496068,59	2206657,84
406	496068,48	2206651,70
382	496066,36	2206645,89
Условный номер земельного участка		<u>52:24:0110601:3У8</u>
Обозначение характерных точек границы	Координаты, м	
	X	Y
407	496062,20	2206616,98
408	496059,14	2206616,92
409	496057,61	2206624,15
410	496057,17	2206646,12
411	496060,17	2206646,01
412	496060,60	2206624,50
407	496062,20	2206616,98
Условный номер земельного участка		<u>52:24:0110601:3У9</u>
Обозначение характерных точек границы	Координаты, м	
	X	Y
413	496046,73	2206672,39
414	496045,51	2206673,09
415	496040,67	2206674,28
416	496039,30	2206674,40
417	496027,86	2206673,75
418	496027,85	2206673,26
419	496032,70	2206671,98
420	496045,75	2206670,67
413	496046,73	2206672,39

**V. Сведения о границах территории,
в отношении которой утвержден проект межевания**

Местоположение границ территории, в отношении которой утвержден проект межевания, и обозначение характерных точек границ отражены в разделе III. Чертеж межевания территории.

Перечень координат характерных точек границ территории,

в отношении которой утвержден проект межевания

(система координат – МСК-52)

Номер характерной точки границы	Координаты, м	
	X	Y
1	496628,05	2206833,05
2	496777,7	2206879,23
3	496934,68	2206935,54
4	496982,41	2206957,06
5	497039,01	2206997,34
6	497060,84	2207014,7
7	497085,44	2207040,84
8	497145,15	2207125,05
9	497229,97	2207262,24
10	497313,65	2207380,82
11	497343,88	2207418,74
12	497413,85	2207476,7
13	497440,94	2207524,36
14	497487,17	2207581,63
15	497529,57	2207546,39
16	497576,82	2207565,27
17	497657,28	2207579,56
18	497754,06	2207583,79
19	497804,58	2207581,29
20	497900,35	2207566,68
21	497949,36	2207553,93
22	497977,51	2207549,42
23	498104,41	2207525,61
24	498515,3	2207431,8
25	498650,4	2207398,43
26	498895,36	2207341,9
27	499007,31	2207292,99
28	499095,51	2207281,32
29	499169,07	2207294,81
30	499266,35	2207341,06
31	499426,84	2207554,17

Номер характерной точки границы	Координаты, м	
	X	Y
32	499484,72	2207509,85
33	499333,68	2207313,36
34	499272,87	2207255,68
35	499182,64	2207213,75
36	499069,68	2207195,68
37	498986,35	2207190,76
38	498858,18	2207212,24
39	498655,96	2207259,21
40	498232,71	2207350,92
41	497870,74	2207436,28
42	497849,87	2207443,22
43	497789,26	2207452,15
44	497764,88	2207454,46
45	497725,16	2207452,48
46	497629,52	2207438,31
47	497587,16	2207424,72
48	497528,65	2207395,73
49	497506,19	2207381,51
50	497469,15	2207351,52
51	497436,35	2207322,91
52	497404,09	2207288,96
53	497380,6	2207256,62
54	497317,98	2207160,01
55	497277,08	2207089,11
56	497211,11	2206989,06
57	497189,5	2206962,89
58	497168,57	2206939,01
59	497142,2	2206914,09
60	497068,83	2206851,9
61	497048,56	2206847,17
62	497010,87	2206826,89

Номер характерной точки границы	Координаты, м	
	X	Y
63	496966,56	2206805,11
64	496811,94	2206753,07
65	496691,46	2206748,43
66	496672,24	2206703,85
67	496592,31	2206677,51
68	496562,6	2206672,01
69	496557,48	2206682,04
70	496394,82	2206650,18
71	496392,88	2206599,25
72	496357,7	2206598,39
73	496354,57	2206647,14
74	496084,55	2206648,79

Номер характерной точки границы	Координаты, м	
	X	Y
75	496084,7	2206601,67
76	496049,28	2206598,26
77	496042,1	2206662,26
78	495984,94	2206660,41
79	495983,12	2206728,72
80	496240,68	2206731,56
81	496268,09	2206746,49
82	496389,38	2206763,78
83	496503,83	2206788,27
84	496537,71	2206801,67
85	496599,66	2206821,39
1	496628,05	2206833,05

