



**Министерство
экологии и природных ресурсов
Нижегородской области**

Включен в Реестр
нормативных актов органов
исполнительной власти
Нижегородской области

01 СЕН 2021

№ в реестре

14458-319-319-341/2117/ср

П Р И К А З

04.08.2021

319-341/21П/од

№

г. Нижний Новгород

**Об установлении
зоны санитарной охраны
водозаборного участка МУП «УВКХ»
в с. Лукино
Богородского муниципального округа
Нижегородской области**

В соответствии с Федеральным законом от 30 марта 1999 г. № 52-ФЗ «О санитарно-эпидемиологическом благополучии населения», руководствуясь положениями статьи 106 Земельного кодекса Российской Федерации, Положением о министерстве экологии и природных ресурсов Нижегородской области, утвержденным постановлением Правительства Нижегородской области от 31 декабря 2010 г. № 965, на основании санитарно - эпидемиологического заключения Управления Роспотребнадзора по Нижегородской области от 01.06.2021 г. № 52.НЦ.04.000.Т.000534.06.21 о соответствии проекта зоны санитарной охраны водозаборного участка МУП «УВКХ» Богородского муниципального округа Нижегородской области государственным санитарно-эпидемиологическим правилам и нормативам

п р и к а з ы в а ю:

1. Установить границы зоны санитарной охраны водозаборного участка МУП «УВКХ» в с. Лукино Богородского муниципального округа Нижегородской области согласно приложению к настоящему приказу.


2. Ограничения использования земельных участков в границах зоны санитарной охраны водозаборного участка МУП «УВКХ» в с. Лукино Богородского муниципального округа Нижегородской области, а также требования к использованию подземного водного объекта установлены частью 1 статьи 43 и пунктом 1 части 3 статьи 44 Водного кодекса Российской Федерации, подпунктом 14 пункта 5 статьи 27 Земельного кодекса Российской Федерации.

Мероприятия и режим хозяйственного использования территории в границах зоны санитарной охраны водозаборного участка МУП «УВКХ» в с. Лукино Богородского муниципального округа Нижегородской области определены пунктом 3.2 СанПиН 2.1.4.1110-02 «Зоны санитарной охраны источников водоснабжения и водопроводов питьевого назначения».

3. Во исполнение Федерального закона от 13 июля 2015 г. № 218-ФЗ «О государственной регистрации недвижимости» представить в федеральный орган исполнительной власти, уполномоченный Правительством Российской Федерации на осуществление государственного кадастрового учета, государственной регистрации прав, ведение Единого государственного реестра недвижимости и предоставление сведений, содержащихся в Едином государственном реестре недвижимости, документы о зоне санитарной охраны водозаборного участка МУП «УВКХ» в с. Лукино Богородского муниципального округа Нижегородской области.

4. Контроль за исполнением настоящего приказа оставляю за собой.

Министр



Д.Б.Егоров

ПРИЛОЖЕНИЕ

к приказу министерства экологии
и природных ресурсов
Нижегородской области
от 04.08.2021 № 319-341/21П/од

Границы зоны санитарной охраны водозаборного участка МУП «УВКХ» в с. Лукино Богородского муниципального округа Нижегородской области

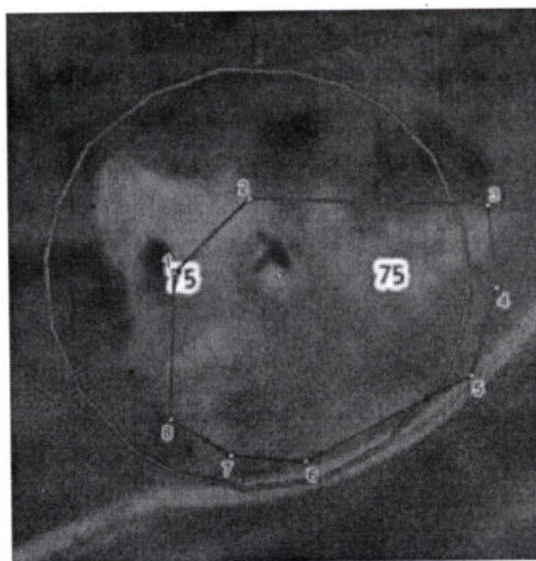
Зона санитарной охраны (далее - ЗСО) организуется для хозяйственно-питьевого водозабора, состоящего из одной действующей скважины № 23. Водозаборный участок находится на юго-восточной окраине с. Лукино Богородского муниципального округа Нижегородской области.

Водопотребление из скважины составляет 95,0 куб.м в сутки.

ЗСО организуется в составе трех поясов: первый пояс (строгого режима) включает территорию расположения скважины № 23, второй и третий пояса (пояса ограничений) включают территории, предназначенные для предупреждения микробного и химического загрязнения воды в водоносном пласте. Подземные воды отнесены к защищенным от поверхностного загрязнения.

Границы первого пояса ЗСО водозаборного участка МУП «УВКХ» в с. Лукино Богородского муниципального округа Нижегородской области

Нормативные размеры границ первого пояса ЗСО водозабора 30,0 метров сокращены: в южном направлении до 26,0 метров, в северном направлении до 10,0 метров и в западном направлении до 16,0 метров. Границы первого пояса выгорожены забором. Скважина расположена в центре.

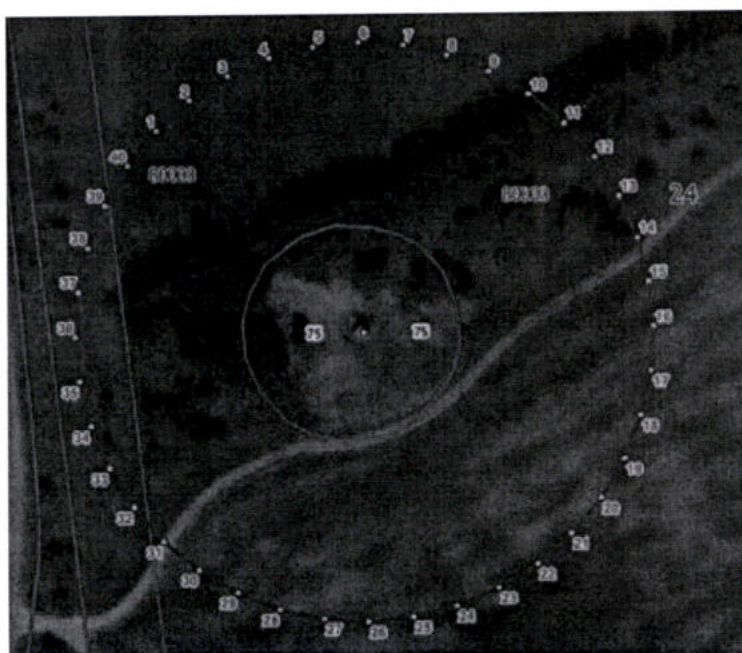


Координаты характерных границ первого пояса ЗСО водозаборного участка МУП «УВКХ» в с. Лукино Богородского муниципального округа Нижегородской области

Обозначение характерных точек границ	Координаты, (м) в системе координат ГСК 52	
	х	у
1	491867.64	2191422.13
2	491878.03	2191433.30
3	491876.34	2191467.23
4	491864.61	2191468.17
5	491852.02	2191464.33
6	491840.39	2191440.32
7	491841.43	2191429.76
8	491846.81	2191421.15
1	491867.64	2191422.13

Границы второго пояса ЗСО водозаборного участка МУП «УВКХ» в с. Лукино Богородского муниципального округа Нижегородской области

Границы второго пояса ЗСО скважины № 23 определены в результате гидродинамических расчетов, имеют форму окружности. Размер второго пояса ЗСО водозабора принят равным 80,0 метрам.



Координаты характерных точек границ второго поясов ЗСО водозаборного участка МУП «УВКХ» в с. Лукино Богородского муниципального округа Нижегородской области

Обозначение характерных точек границ	Координаты, (м) в системе координат ГСК 52		Обозначение характерных точек границ	Координаты, (м) в системе координат ГСК 52	
	х	у		х	у
1	491923.51	2191380.73	23	491795.66	2191473.62
2	491931.66	2191390.27	24	491790.85	2191462.02
3	491938.22	2191400.98	25	491787.92	2191449.81
4	491943.02	2191412.58	22	491802.22	2191484.32
5	491945.95	2191424.78	23	491795.66	2191473.62
6	491946.94	2191437.30	24	491790.85	2191462.02
7	491945.95	2191449.81	25	491787.92	2191449.81
8	491943.02	2191462.02	26	491786.94	2191437.30
9	491938.22	2191473.62	27	491787.92	2191424.78
10	491931.66	2191484.32	28	491790.85	2191412.58
11	491923.51	2191493.87	29	491795.66	2191400.98
12	491913.96	2191502.02	30	491802.22	2191390.27
13	491903.26	2191508.58	31	491810.37	2191380.73
14	491891.66	2191513.38	32	491819.92	2191372.58
15	491879.45	2191516.31	33	491830.62	2191366.02
16	491866.94	2191517.30	34	491842.22	2191361.21
17	491854.42	2191516.31	35	491854.42	2191358.28
18	491842.22	2191513.38	36	491866.94	2191357.30
19	491830.62	2191508.58	37	491879.45	2191358.28
20	491819.92	2191502.02	38	491891.66	2191361.21
21	491810.37	2191493.87	39	491903.26	2191366.02
22	491802.22	2191484.32	40	491913.96	2191372.58
			1	491923.51	2191380.73

**Границы третьего пояса ЗСО водозаборного участка МУП «УВКХ»
в с. Лукино Богородского муниципального округа Нижегородской области**

Границы третьего пояса ЗСО скважины № 23 определены в результате гидродинамических расчетов, имеют форму окружности. Размер третьего пояса ЗСО водозабора принят равным 539,0 метрам.



Координаты характерных точек границ третьего пояса ЗСО водозаборного участка МУП «УВКХ» в с. Лукино Богородского муниципального округа Нижегородской области

Обозначение характерных точек границ	Координаты, (м) в системе координат ГСК 52		Обозначение характерных точек границ	Координаты, (м) в системе координат ГСК 52	
	х	у		х	у
1	492248.07	2191056.17	22	491430.88	2191754.11
2	492303.00	2191120.48	23	491386.69	2191682.00
3	492347.19	2191192.60	24	491354.32	2191603.86
4	492379.56	2191270.74	25	491334.57	2191521.61
5	492399.30	2191352.98	26	491327.94	2191437.30
6	492405.94	2191437.30	27	491334.57	2191352.98
7	492399.30	2191521.61	28	491354.32	2191270.74
8	492379.56	2191603.86	29	491386.69	2191192.60
9	492347.19	2191682.00	30	491430.88	2191120.48
10	492303.00	2191754.11	31	491485.81	2191056.17
11	492248.07	2191818.43	32	491550.12	2191001.24
12	492183.76	2191873.36	33	491622.24	2190957.04
13	492111.64	2191917.55	34	491700.38	2190924.68
14	492033.50	2191949.92	35	491782.62	2190904.93
15	491951.26	2191969.66	36	491866.94	2190898.30
16	491866.94	2191976.30	37	491951.26	2190904.93
17	491782.62	2191969.66	38	492033.50	2190924.68
18	491700.38	2191949.92	39	492111.64	2190957.04
19	491622.24	2191917.55	40	492183.76	2191001.24
20	491550.12	2191873.36	1	492248.07	2191056.17
21	491485.81	2191818.43			