



**Министерство
градостроительной деятельности и развития агломераций
Нижегородской области**

Включен в Реестр
нормативных актов органов
исполнительной власти
Нижегородской области

04 ОКТ 2021

№ в реестре

14895-330-006-01-03/39

П Р И К А З

9 сентября 2021 г.

№ 06-01-03/39

г. Нижний Новгород

**Об утверждении документации по внесению
изменений в документацию по планировке
территории от пр. Ленина до пр. Свердлова,
расположенной в городском округе город
Дзержинск Нижегородской области**

В соответствии со статьями 41 – 43, 45 Градостроительного кодекса Российской Федерации, статьями 5, 27 Закона Нижегородской области от 8 апреля 2008 г. № 37-3 «Об основах регулирования градостроительной деятельности на территории Нижегородской области», пунктом 3.1.10 Положения о министерстве градостроительной деятельности и развития агломераций Нижегородской области, утвержденного постановлением Правительства Нижегородской области от 16 апреля 2020 г. № 308, на основании приказа министерства градостроительной деятельности и развития агломераций Нижегородской области от 16 февраля 2021 г. № 06-01-02/5

п р и к а з ы в а ю :

1. Утвердить прилагаемую документацию по внесению изменений в документацию по планировке территории от пр. Ленина до пр. Свердлова, расположенной в городском округе город Дзержинск Нижегородской области, утвержденную приказом департамента градостроительной деятельности и развития агломераций Нижегородской области от 24 июня 2019 г. № 06-01-03/27 (с изменениями) (далее – документация по внесению изменений).

2. Министерству градостроительной деятельности и развития агломераций Нижегородской области:


2.1. В течение семи дней со дня утверждения направить утвержденную документацию по внесению изменений главе местного самоуправления городского округа город Дзержинск Нижегородской области для опубликования в порядке, установленном для официального опубликования муниципальных правовых актов, иной официальной информации, и размещения на официальном сайте города в сети «Интернет».

2.2. В течение десяти рабочих дней со дня утверждения обеспечить размещение документации по внесению изменению в государственной информационной системе обеспечения градостроительной деятельности.

2.3. Разместить настоящий приказ на официальном сайте министерства градостроительной деятельности и развития агломераций Нижегородской области в информационно-телекоммуникационной сети «Интернет».

Министр

М.В. Ракова




УТВЕРЖДЕНА
приказом министерства
градостроительной деятельности
и развития агломераций
Нижегородской области
от 9 сентября 2021 г. № 06-01-03/39


Документация по внесению изменений в документацию по планировке территории от пр. Ленина
до пр. Свердлова, расположенной в городском округе город Дзержинск Нижегородской области

Проект планировки территории

I. Чертеж границ зон планируемого размещения линейного объекта



Условные обозначения:



Граница территории, в отношении которой осуществляется подготовка проекта по внесению изменений в проект планировки и межевания
Красные линии



Граница зоны планируемого размещения линейного объекта



Земельные участки для эксплуатации автомобильных дорог, имеющиеся в ЕГРН сведения о которых достаточны для определения их местоположения

130

Характерная точка границы зоны планируемого размещения линейного объекта



Бровка существующего земельного полотна, существующие откосы



Существующие трамвайные пути



Проектируемая кромка проезжей части



Проектируемые шумозащитные экраны



Бортовой камень, уложенный вровень с проезжей частью

















Проектирование и восстановление тротуаров

II. Чертеж границ зон планируемого размещения линейных объектов, подлежащих реконструкции в связи с изменением их местоположения



Условные обозначения:

	Граница территории, в отношении которой осуществляется подготовка проекта по внесению изменения в проект планировки и межевания		Бровка существующего земляного полотна, существующие откосы
	Красные линии		Существующие трамвайные пути
	Граница зоны планируемого размещения линейного объекта		Проектируемая кромка проезжей части
	Граница зоны планируемого размещения линейных объектов, подлежащих реконструкции в связи с изменением их местоположения		Бортовой камень, уложенный вровень с проезжей частью
	Характерная точка границы зоны планируемого размещения линейных объектов, подлежащих реконструкции в связи с изменением их местоположения		Проектирование и восстановление тротуаров
	Земельные участки для эксплуатации автомобильных дорог, имеющие в ЕГРН сведения о которых достаточно для определения их местоположения		Проектируемая ливневая канализация
			Проектируемая линия освещения
			Границы охранной зоны ВЛ 0,4кВ


III. Чертеж очередности планируемого развития территории, содержащий этапы реконструкции



Условные обозначения:



1 этап



2 этап

IV. Положение о размещении линейного объекта

Документацией по внесению изменений в документацию по планировке территории предусмотрена реконструкция участков автомобильной дороги (22 ОП МЗ 22Н-4915) Заревская объездная дорога г. Дзержинска и автомобильной дороги (22 ОП РЗ 22К-0025) Подъезд к г. Дзержинск от а/д М-7 «Волга» (проспект Чкалова - улица Гагарина - проспект Ленина) в городском округе город Дзержинск Нижегородской области.

Общая протяженность трассы ориентировочно составляет 2,0 км.

В соответствии с «СП 42.13330.2016. Свод правил. Градостроительство. Планировка и застройка городских и сельских поселений. СНиП 2.07.01-89*» приняты следующие основные технические параметры реконструкции автомобильной дороги:

Основные показатели	СП 42.13330.2016. СНиП 2.07.01-89*
Категория дороги	Магистральная улица общегородского значения регулируемого движения
Расчетная скорость, км/час	80
Расчетная скорость при реконструкции, км/час	70
Число полос движения	4
Ширина полосы движения, м	
- средней	3,5
- крайней	4,0
Ширина проезжей части, м	2x7,5
Наименьший радиус кривой в плане, м	230
Наименьший радиус вертикальной кривой, м:	
- вогнутой	800
- выпуклой	2600
Максимальный продольный уклон, ‰	20,93
Тип дорожной одежды	Капитальный с усовершенств. покрытием
Расчетная нагрузка для дорожной одежды	A11,5

Данные о перспективной интенсивности движения

Направление движения	Виды автотранспорта											Всего физических автомобилей ед./сут	Всего приведенных к легковому автомобилю прив.ед./сут
	Грузовые грузоподъемностью							Легковые	Автобусы				
	Легкие до 2,0 т	Средние от 2,1 до 6,0 т	Тяжелые от 6,1 до 8,0 т	Тяжелые от 8,1 до 14,0 т	Очень тяжелые свыше 14,0 т	Автопоезда до 12,0 т	Автопоезда свыше 30,0 т		малой вместимости	средней вместимости	большой вместимости		
2019 год													
ул.Красноармейская	1004	374	78	143	35	55	163	17751	178	201	12	19994	21444
2031 год													
ул.Красноармейская	1432	534	112	204	50	79	233	25309	254	363	18	28588	30774
2039 год													
ул.Красноармейская	1814	677	142	259	64	100	296	32061	322	460	23	36218	38902

Назначение автомобильной дороги: обеспечение транспортных связей между жилыми и промышленными районами города Дзержинска, а также выход на магистральные улицы и дороги и внешние автомобильные дороги. Назначение реконструируемых участков автомобильной дороги также заключается в увеличении пропускной способности автомобильной дороги, уменьшению «пробок» и заторов в час «пик», безопасности дорожного движения и улучшении экологического состояния прилегающей территории.

Проектируемая линия освещения напряжением 0,38 кВ предусмотрена вдоль улицы Красноармейская с правой стороны протяженностью ориентировочно 2,0 км. Воздушная линия (ВЛИ) выполнена самонесущим изолированным проводом СИП-2 3х35+1х54,6 по проектируемым и существующим опорам согласно плану прокладки сетей наружного освещения.

Проектируемая ливневая канализация предназначена для приёма и транспортировки сточных вод с территории автомобильной дороги. Предусмотрена комбинированная система водоотвода.

Проектируемый участок ливневой канализации состоит из трех коллекторов. Коллекторы КЛ1 и КЛ2 - по улице Красноармейская протяженностью ориентировочно 2,0 км. Коллектор КЛ3 от ПК16+02,15 примерно на 300 м вправо – присоединение проектируемого участка ливневой канализации к существующей сети по пр. Ленинского Комсомола. На ветках КЛ1 и КЛ3 расположены две канализационные насосные станции.

Реконструкцию автомобильной дороги планируется выполнить в 2 этапа.

В составе проекта планировки территории не предусмотрено изменение существующих и установление новых красных линий.

Зона планируемого размещения линейного объекта расположена в городском округе город Дзержинск Нижегородской области.

Перечень координат характерных точек границ зон планируемого размещения линейного объекта (система координат – МСК-52)

Номер характерной точки границы	Координаты, м	
	X	Y
1	521958,98	2179076,30
2	521958,91	2179079,84
3	521966,39	2179078,83
4	521967,21	2179078,72
5	521967,60	2179086,42
6	521957,93	2179085,98
7	521957,77	2179089,33
8	521966,10	2179089,68
9	521966,26	2179094,52
10	521967,08	2179094,61
11	521966,68	2179101,72
12	521967,15	2179101,74
13	521967,10	2179102,93
14	521966,61	2179102,88
15	521965,93	2179114,55
16	521961,87	2179134,18
17	521961,60	2179139,90
18	521956,34	2179139,68
19	521958,59	2179093,20
20	521957,59	2179093,14

Номер характерной точки границы	Координаты, м	
	X	Y
21	521954,81	2179150,59
22	521954,71	2179177,68
23	521957,25	2179187,91
24	521958,22	2179187,68
25	521955,71	2179177,53
26	521955,81	2179150,62
27	521955,91	2179148,59
28	521961,11	2179148,79
29	521960,77	2179154,77
30	521963,95	2179154,85
31	521965,77	2179174,63
32	521964,54	2179194,72
33	521963,41	2179214,69
34	521962,31	2179234,66
35	521961,23	2179254,64
36	521960,29	2179272,81
37	521959,44	2179275,33
38	521958,43	2179276,64
39	521956,86	2179277,87
40	521954,18	2179278,39

Номер характерной точки границы	Координаты, м	
	X	Y
41	521953,96	2179281,10
42	521953,64	2179285,46
43	521956,98	2179285,86
44	521957,66	2179286,52
45	521958,57	2179287,79
46	521959,10	2179289,14
47	521959,32	2179290,51
48	521959,25	2179291,78
49	521957,85	2179314,54
50	521956,69	2179334,51
51	521955,58	2179354,47
52	521954,49	2179374,45
53	521953,41	2179394,42
54	521952,32	2179414,39
55	521951,21	2179434,36
56	521950,03	2179455,34
57	521950,01	2179456,35
58	521949,05	2179473,41
59	521947,92	2179495,30
60	521945,79	2179533,32
61	521944,55	2179554,18
62	521943,85	2179566,20
63	521941,04	2179566,05
64	521936,87	2179585,83
65	521936,52	2179591,90
66	521932,26	2179591,56
67	521931,77	2179600,24
68	521936,05	2179600,38
69	521935,78	2179606,63
70	521938,77	2179606,79
71	521939,38	2179617,80
72	521940,42	2179626,41
73	521939,65	2179641,90
74	521939,24	2179643,55
75	521938,12	2179645,25
76	521936,89	2179646,33
77	521933,78	2179646,69
78	521933,18	2179654,58
79	521936,00	2179655,63
80	521936,96	2179656,51
81	521937,77	2179657,78
82	521938,20	2179659,03

Номер характерной точки границы	Координаты, м	
	X	Y
83	521938,46	2179661,51
84	521937,85	2179674,00
85	521936,77	2179693,96
86	521935,46	2179718,91
87	521934,72	2179734,03
88	521934,21	2179745,20
89	521933,57	2179759,24
90	521932,67	2179779,24
91	521932,15	2179793,98
92	521931,38	2179812,58
93	521931,03	2179814,26
94	521930,33	2179815,52
95	521929,04	2179816,78
96	521927,46	2179817,55
97	521926,23	2179817,73
98	521925,50	2179826,02
99	521926,79	2179826,26
100	521928,46	2179827,13
101	521929,70	2179828,49
102	521930,46	2179830,27
103	521930,58	2179831,73
104	521929,70	2179853,93
105	521929,12	2179867,28
106	521928,64	2179876,01
107	521925,64	2179875,87
108	521925,38	2179879,87
109	521925,15	2179884,42
110	521920,66	2179903,91
111	521920,43	2179907,94
112	521920,34	2179909,64
113	521914,30	2179909,32
114	521913,88	2179918,01
115	521919,88	2179918,33
116	521919,55	2179924,47
117	521922,64	2179924,63
118	521924,06	2179933,64
119	521925,08	2179944,28
120	521924,57	2179953,70
121	521922,78	2179983,64
122	521922,23	2179993,63
123	521921,08	2180013,59
124	521920,09	2180033,57

Номер характерной точки границы	Координаты, м	
	X	Y
125	521919,57	2180045,96
126	521918,88	2180058,42
127	521918,18	2180068,58
128	521917,44	2180079,14
129	521917,21	2180080,35
130	521916,74	2180081,47
131	521916,11	2180082,40
132	521915,35	2180083,12
133	521914,40	2180083,77
134	521913,22	2180084,24
135	521912,12	2180105,31
136	521912,92	2180105,82
137	521913,76	2180106,56
138	521914,50	2180107,60
139	521914,98	2180108,81
140	521915,17	2180109,78
141	521915,19	2180110,76
142	521914,62	2180118,65
143	521911,19	2180173,73
144	521911,08	2180175,28
145	521910,84	2180178,00
146	521909,84	2180184,74
147	521909,19	2180187,92
148	521908,65	2180190,31
149	521908,95	2180190,72
150	521908,47	2180191,01
151	521908,08	2180192,45
152	521907,67	2180193,74
153	521906,98	2180195,16
154	521905,92	2180196,61
155	521904,72	2180197,77
156	521903,34	2180198,70
157	521901,94	2180199,31
158	521900,81	2180199,63
159	521899,35	2180199,84
160	521898,44	2180199,94
161	521896,89	2180200,10
162	521896,67	2180202,57
163	521896,32	2180206,94
164	521895,91	2180211,44
165	521900,47	2180211,79
166	521900,38	2180213,24

Номер характерной точки границы	Координаты, м	
	X	Y
167	521899,82	2180215,28
168	521898,90	2180229,02
169	521900,41	2180229,44
170	521900,24	2180232,67
171	521906,83	2180233,10
172	521915,02	2180233,59
173	521921,75	2180234,01
174	521923,14	2180234,10
175	521930,15	2180120,88
176	521931,17	2180107,70
177	521931,88	2180105,56
178	521932,68	2180103,96
179	521942,63	2180099,92
180	521970,95	2180101,00
181	521977,27	2180100,13
182	521994,74	2180100,93
183	521995,09	2180087,57
184	521993,66	2180086,65
185	521992,46	2180085,32
186	521991,71	2180083,65
187	521991,41	2180081,65
188	521985,54	2180081,83
189	521985,17	2180083,11
190	521984,41	2180084,46
191	521983,38	2180085,42
192	521982,30	2180086,02
193	521981,18	2180086,36
194	521979,92	2180086,47
195	521973,80	2180086,48
196	521947,22	2180085,12
197	521947,29	2180082,20
198	521945,57	2180081,91
199	521943,89	2180081,52
200	521942,50	2180080,97
201	521941,14	2180080,20
202	521939,89	2180079,25
203	521938,70	2180077,88
204	521937,72	2180076,24
205	521937,09	2180074,63
206	521936,86	2180072,93
207	521937,42	2180065,85
208	521934,05	2180065,59

Номер характерной точки границы	Координаты, м	
	X	Y
209	521934,49	2180059,40
210	521935,71	2180036,85
211	521941,42	2179933,44
212	521941,53	2179931,30
213	521941,77	2179929,94
214	521942,31	2179928,69
215	521942,95	2179927,80
216	521943,79	2179927,04
217	521944,85	2179926,41
218	521945,89	2179926,07
219	521946,52	2179925,96
220	521947,51	2179925,93
221	521947,86	2179919,29
222	521946,93	2179919,18
223	521946,24	2179918,97
224	521945,09	2179918,37
225	521944,04	2179917,54
226	521943,31	2179916,55
227	521942,81	2179915,56
228	521942,51	2179914,38
229	521942,49	2179913,32
230	521943,98	2179885,52
231	521944,19	2179881,73
232	521947,16	2179881,88
233	521948,33	2179876,62
234	521951,85	2179861,93
235	521952,11	2179855,78
236	521955,11	2179855,91
237	521955,32	2179850,81
238	521955,34	2179850,31
239	521955,46	2179847,21
240	521952,37	2179847,08
241	521952,72	2179840,95
242	521950,09	2179840,84
243	521949,58	2179840,82
244	521947,04	2179821,11
245	521948,55	2179780,30
246	521948,71	2179779,16
247	521949,15	2179777,98
248	521949,95	2179776,80
249	521950,86	2179775,95
250	521951,85	2179775,38

Номер характерной точки границы	Координаты, м	
	X	Y
251	521952,81	2179775,04
252	521953,24	2179765,49
253	521952,01	2179764,91
254	521951,07	2179764,15
255	521950,31	2179763,21
256	521949,74	2179762,11
257	521949,47	2179761,00
258	521949,40	2179759,89
259	521950,04	2179745,85
260	521950,26	2179744,33
261	521950,79	2179743,19
262	521951,54	2179742,20
263	521952,35	2179741,48
264	521953,27	2179740,92
265	521954,29	2179740,56
266	521955,05	2179740,44
267	521955,94	2179722,45
268	521954,53	2179721,55
269	521953,50	2179720,65
270	521952,61	2179719,56
271	521952,06	2179718,54
272	521951,52	2179717,14
273	521951,25	2179715,94
274	521951,22	2179714,78
275	521951,40	2179710,83
276	521953,30	2179675,93
277	521953,79	2179674,16
278	521954,53	2179672,89
279	521955,41	2179671,98
280	521956,52	2179671,15
281	521957,58	2179670,70
282	521958,49	2179670,54
283	521958,82	2179670,52
284	521960,81	2179647,28
285	521959,65	2179647,11
286	521958,89	2179646,84
287	521957,77	2179646,28
288	521957,12	2179645,63
289	521956,47	2179644,84
290	521955,94	2179643,83
291	521955,69	2179642,78
292	521955,57	2179641,84

Номер характерной точки границы	Координаты, м	
	X	Y
293	521955,62	2179640,59
294	521955,85	2179639,58
295	521956,30	2179638,66
296	521956,92	2179637,75
297	521957,79	2179636,97
298	521958,74	2179636,38
299	521959,57	2179636,06
300	521960,20	2179635,95
301	521961,43	2179635,92
302	521961,49	2179618,93
303	521961,06	2179618,60
304	521959,13	2179617,14
305	521958,38	2179616,08
306	521957,72	2179614,73
307	521957,40	2179613,53
308	521957,33	2179611,71
309	521957,76	2179603,04
310	521958,67	2179585,66
311	521959,50	2179571,40
312	521959,83	2179566,36
313	521960,05	2179565,15
314	521960,61	2179564,28
315	521962,44	2179562,38
316	521963,14	2179550,62
317	521962,36	2179550,01
318	521961,66	2179549,09
319	521961,12	2179547,96
320	521960,90	2179546,95
321	521960,90	2179545,64
322	521961,53	2179534,24
323	521964,64	2179534,37
324	521965,37	2179531,24
325	521969,11	2179515,09
326	521969,74	2179504,97
327	521972,73	2179505,14
328	521973,22	2179496,45
329	521970,23	2179496,28
330	521970,34	2179494,13
331	521967,21	2179493,96
332	521964,94	2179474,21
333	521965,29	2179467,87
334	521966,36	2179467,93

Номер характерной точки границы	Координаты, м	
	X	Y
335	521966,53	2179464,93
336	521965,47	2179464,88
337	521965,45	2179463,66
338	521965,78	2179462,22
339	521966,40	2179460,89
340	521967,15	2179459,93
341	521968,02	2179459,13
342	521968,97	2179458,44
343	521969,97	2179458,14
344	521976,19	2179456,98
345	521975,81	2179446,68
346	521971,57	2179443,75
347	521970,57	2179441,41
348	521971,08	2179438,49
349	521971,94	2179438,63
350	521972,64	2179426,06
351	521970,56	2179426,03
352	521968,16	2179425,99
353	521971,55	2179371,80
354	521973,23	2179371,87
355	521975,27	2179371,95
356	521975,89	2179371,38
357	521976,89	2179358,86
358	521975,69	2179358,65
359	521974,75	2179358,30
360	521973,93	2179357,83
361	521973,03	2179357,04
362	521972,30	2179356,05
363	521971,77	2179354,79
364	521971,49	2179353,38
365	521972,72	2179332,31
366	521973,83	2179311,62
367	521974,78	2179297,83
368	521976,54	2179266,27
369	521976,72	2179264,81
370	521977,18	2179263,10
371	521977,82	2179261,60
372	521978,76	2179260,10
373	521979,73	2179258,90
374	521980,92	2179257,83
375	521982,23	2179256,96
376	521983,21	2179235,70

Номер характерной точки границы	Координаты, м	
	X	Y
377	521981,04	2179233,68
378	521980,11	2179232,70
379	521979,34	2179231,48
380	521978,84	2179230,28
381	521978,60	2179228,98
382	521978,60	2179227,61
383	521981,09	2179185,60
384	521982,81	2179159,55
385	521984,13	2179151,10
386	521985,65	2179141,42
387	521987,56	2179130,37
388	521988,52	2179110,62
389	521989,66	2179093,05
390	521989,83	2179092,12
391	521990,38	2179090,99
392	521991,18	2179090,09
393	521992,25	2179089,44
394	521993,43	2179077,56
395	521994,26	2179062,00
396	521994,59	2179056,00
397	521997,59	2179056,17
398	521997,89	2179052,00
399	521998,06	2179047,85
400	521995,06	2179047,68
401	521995,40	2179041,67
402	521996,11	2179028,60
403	521995,89	2179023,80
404	521996,23	2179012,95
405	521995,25	2179012,84
406	521994,25	2179012,53
407	521993,16	2179011,91
408	521992,36	2179011,24
409	521991,61	2179010,28
410	521991,14	2179009,21
411	521990,82	2179008,09
412	521990,77	2179007,03
413	521990,90	2179006,01
414	521991,35	2179004,80
415	521991,89	2179003,87
416	521992,74	2179002,92
417	521993,73	2179002,24
418	521995,01	2179001,73

Номер характерной точки границы	Координаты, м	
	X	Y
419	521996,40	2179001,56
420	521996,71	2178992,80
421	521995,83	2178992,57
422	521994,74	2178992,12
423	521993,66	2178991,35
424	521992,65	2178990,16
425	521992,14	2178988,93
426	521991,90	2178987,85
427	521991,87	2178986,89
428	521994,11	2178945,86
429	521994,40	2178940,90
430	521994,55	2178940,13
431	521995,10	2178938,66
432	521995,98	2178937,52
433	521997,25	2178936,49
434	521998,55	2178935,90
435	521999,80	2178935,66
436	522000,43	2178922,31
437	521998,76	2178921,76
438	521997,34	2178920,66
439	521996,30	2178919,21
440	521995,68	2178917,17
441	521995,77	2178910,28
442	521997,21	2178882,08
443	521998,09	2178857,60
444	521999,13	2178836,90
445	521999,96	2178815,47
446	522000,05	2178814,23
447	522000,35	2178813,25
448	522000,85	2178812,40
449	522001,79	2178811,37
450	522002,75	2178810,78
451	522004,92	2178799,09
452	522003,37	2178798,65
453	522002,03	2178797,65
454	522001,14	2178796,32
455	522000,76	2178795,23
456	522000,68	2178794,15
457	522001,95	2178753,81
458	522003,78	2178706,80
459	522003,88	2178705,88
460	522004,31	2178704,62

Номер характерной точки границы	Координаты, м	
	X	Y
461	522004,71	2178704,15
462	522005,37	2178703,36
463	522006,21	2178702,47
464	522007,70	2178701,73
465	522008,65	2178701,50
466	522009,70	2178701,45
467	522009,78	2178699,11
468	522009,95	2178694,72
469	522008,52	2178694,47
470	522007,15	2178693,84
471	522006,18	2178693,03
472	522005,38	2178692,07
473	522004,60	2178690,33
474	522004,56	2178687,74
475	522004,25	2178687,66
476	522004,28	2178687,16
477	522004,58	2178687,13
478	522006,19	2178647,99
479	522006,93	2178636,27
480	522007,73	2178634,52
481	522008,54	2178633,57
482	522009,83	2178632,67
483	522011,28	2178632,18
484	522012,51	2178632,08
485	522012,80	2178625,09
486	522011,41	2178624,85
487	522010,26	2178624,38
488	522009,22	2178623,59
489	522008,23	2178622,27
490	522007,63	2178620,70
491	522007,53	2178619,42
492	522008,73	2178594,16
493	522008,92	2178593,02
494	522009,49	2178591,15
495	522010,20	2178589,83
496	522011,71	2178587,88
497	522015,72	2178583,73
498	522015,75	2178573,93
499	522015,88	2178571,22
500	522016,66	2178571,17
501	522016,92	2178565,72
502	522016,02	2178565,49

Номер характерной точки границы	Координаты, м	
	X	Y
503	522016,20	2178559,66
504	522017,21	2178559,71
505	522019,47	2178559,79
506	522019,83	2178551,11
507	522017,63	2178551,01
508	522016,85	2178550,98
509	522017,03	2178545,14
510	522017,50	2178530,44
511	522018,62	2178530,43
512	522018,96	2178523,32
513	522021,37	2178522,94
514	522021,46	2178517,81
515	522021,62	2178509,72
516	522021,64	2178509,35
517	522015,61	2178506,93
518	522014,51	2178506,26
519	522013,49	2178505,24
520	522012,83	2178504,19
521	522012,36	2178503,16
522	522012,07	2178502,03
523	522014,74	2178438,73
524	522015,04	2178437,29
525	522015,78	2178435,83
526	522016,68	2178434,75
527	522017,72	2178433,97
528	522019,12	2178433,38
529	522019,31	2178421,92
530	522018,09	2178421,04
531	522017,16	2178420,19
532	522016,38	2178419,15
533	522015,97	2178418,05
534	522015,96	2178415,91
535	522017,08	2178392,14
536	522017,32	2178392,15
537	522017,53	2178388,60
538	522017,77	2178384,61
539	522017,60	2178384,60
540	522017,77	2178382,16
541	522018,06	2178367,03
542	522018,24	2178365,83
543	522018,53	2178364,66
544	522018,97	2178363,50

Номер характерной точки границы	Координаты, м	
	X	Y
545	522020,19	2178361,38
546	522022,09	2178359,50
547	522022,40	2178345,11
548	522021,05	2178344,28
549	522020,12	2178343,30
550	522019,90	2178342,97
551	522019,33	2178341,35
552	522019,17	2178339,68
553	522019,55	2178328,97
554	522020,94	2178303,99
555	522021,54	2178296,53
556	522021,69	2178292,92
557	522022,16	2178291,72
558	522022,77	2178290,80
559	522023,14	2178290,41
560	522024,15	2178289,62
561	522025,13	2178289,13
562	522026,11	2178288,83
563	522026,98	2178288,76
564	522027,38	2178284,78
565	522026,25	2178284,54
566	522026,06	2178283,97
567	522027,02	2178283,70
568	522025,96	2178279,93
569	522026,64	2178267,69
570	522032,18	2178260,86
571	522039,35	2178254,70
572	522049,74	2178252,66
573	522049,75	2178251,73
574	522036,60	2178250,52
575	522029,42	2178249,90
576	522031,27	2178248,02
577	522033,34	2178246,34
578	522035,27	2178245,06
579	522037,09	2178244,08
580	522038,86	2178243,32
581	522040,95	2178242,60
582	522042,54	2178242,20
583	522044,03	2178241,93
584	522045,51	2178241,76
585	522047,01	2178241,65
586	522048,90	2178241,67

Номер характерной точки границы	Координаты, м	
	X	Y
587	522049,27	2178233,68
588	522042,74	2178233,38
589	522037,85	2178231,81
590	522037,52	2178228,46
591	522028,36	2178227,98
592	522026,03	2178232,07
593	522020,17	2178232,19
594	521994,27	2178231,01
595	521994,04	2178239,12
596	521995,47	2178239,26
597	521996,62	2178239,48
598	521997,89	2178239,84
599	521999,03	2178240,27
600	522000,24	2178240,84
601	521995,12	2178349,15
602	521996,78	2178365,71
603	521996,19	2178382,05
604	521998,68	2178382,17
605	521998,69	2178381,74
606	521999,68	2178381,78
607	521999,67	2178382,22
608	522001,54	2178382,32
609	522001,47	2178383,91
610	522000,79	2178383,88
611	522000,63	2178387,80
612	521995,98	2178387,59
613	521994,00	2178441,86
614	521993,94	2178444,50
615	521995,57	2178445,05
616	521994,80	2178483,87
617	521992,46	2178483,77
618	521988,95	2178568,06
619	521987,54	2178559,38
620	521988,05	2178547,72
621	521988,28	2178542,51
622	521988,38	2178540,01
623	521988,91	2178528,02
624	521990,63	2178483,67
625	521990,83	2178478,60
626	521993,49	2178473,23
627	521994,53	2178448,66
628	521993,53	2178448,60

Номер характерной точки границы	Координаты, м	
	X	Y
629	521992,51	2178472,98
630	521989,83	2178478,36
631	521989,62	2178483,62
632	521987,91	2178527,99
633	521987,38	2178539,98
634	521987,28	2178542,49
635	521987,06	2178547,68
636	521986,54	2178559,45
637	521988,23	2178569,86
638	521988,85	2178569,76
639	521988,82	2178570,53
640	521989,26	2178570,53
641	521989,21	2178571,55
642	521988,78	2178571,53
643	521986,74	2178620,81
644	521984,55	2178670,15
645	521981,07	2178670,00
646	521981,52	2178653,64
647	521980,53	2178653,61
648	521979,85	2178678,10
649	521981,65	2178683,88
650	521978,87	2178755,76
651	521977,02	2178785,53
652	521976,43	2178795,18
653	521977,42	2178795,24
654	521978,02	2178785,59
655	521979,86	2178755,81
656	521982,66	2178683,79
657	521980,96	2178678,39
658	521984,18	2178678,52
659	521979,04	2178794,60
660	521976,34	2178811,15
661	521971,61	2178885,58
662	521972,85	2178890,29
663	521970,47	2178928,96
664	521968,61	2178932,77
665	521967,15	2178934,69
666	521968,13	2178912,96
667	521970,17	2178863,50
668	521973,06	2178809,08
669	521972,06	2178809,03
670	521969,17	2178863,46

Номер характерной точки границы	Координаты, м	
	X	Y
671	521967,13	2178912,91
672	521965,89	2178940,37
673	521965,71	2178944,39
674	521964,55	2178971,86
675	521965,55	2178971,91
676	521966,88	2178940,75
677	521971,29	2178942,44
678	521972,01	2178942,41
679	521972,02	2178942,72
680	521976,81	2178944,58
681	521974,27	2178934,97
682	521980,15	2178831,62
683	521979,24	2178831,58
684	521979,29	2178830,56
685	521980,20	2178830,59
686	521981,49	2178808,03
687	521983,99	2178809,04
688	521983,30	2178833,61
689	521982,45	2178855,34
690	521981,66	2178875,32
691	521981,25	2178885,20
692	521980,72	2178895,18
693	521979,99	2178909,98
694	521979,82	2178913,58
695	521978,67	2178935,14
696	521977,97	2178949,63
697	521976,91	2178970,60
698	521975,42	2179000,15
699	521974,82	2179012,92
700	521972,92	2179047,14
701	521972,12	2179060,58
702	521971,33	2179073,11
703	521970,84	2179074,96
704	521966,69	2179074,73
705	521973,12	2178953,90
706	521972,12	2178953,85
707	521971,13	2178972,46
708	521965,93	2179070,26
709	521965,24	2179070,20
710	521964,75	2179075,53
1	521958,98	2179076,30

Номер характерной точки границы	Координаты, м	
	X	Y
711	522004,73	2178261,81
712	522003,74	2178261,71
713	522003,83	2178260,72
714	522004,83	2178260,80
711	522004,73	2178261,81
715	522000,86	2178286,72
716	521999,86	2178286,67
717	521999,90	2178285,68
718	522000,90	2178285,73
715	522000,86	2178286,72
719	522001,78	2178361,35
720	522000,78	2178361,31
721	522000,84	2178360,29
722	522001,85	2178360,36
719	522001,78	2178361,35
723	521999,88	2178360,24
724	521998,88	2178360,29
725	521998,85	2178359,27
726	521999,85	2178359,25
723	521999,88	2178360,24
727	521999,68	2178418,81
728	521998,67	2178418,76
729	521998,73	2178417,78
730	521999,72	2178417,82
727	521999,68	2178418,81
731	521998,47	2178419,51
732	521997,46	2178419,50
733	521997,47	2178418,51
734	521998,48	2178418,52
731	521998,47	2178419,51
735	521997,95	2178436,52
736	521996,94	2178436,47
737	521996,97	2178435,48
738	521997,98	2178435,50
735	521997,95	2178436,52

Номер характерной точки границы	Координаты, м	
	X	Y
739	521997,88	2178438,51
740	521996,88	2178438,49
741	521996,90	2178437,49
742	521997,89	2178437,51
739	521997,88	2178438,51
743	521996,72	2178485,43
744	521995,70	2178485,42
745	521995,72	2178484,40
746	521996,74	2178484,40
743	521996,72	2178485,43
747	521991,80	2178601,27
748	521991,73	2178602,26
749	521990,73	2178602,18
750	521990,81	2178601,19
747	521991,80	2178601,27
751	521987,97	2178677,22
752	521987,96	2178678,22
753	521986,97	2178678,20
754	521986,97	2178677,96
755	521986,27	2178677,95
756	521986,30	2178676,95
757	521987,30	2178676,99
758	521987,29	2178677,21
751	521987,97	2178677,22
759	521982,86	2178770,08
760	521981,85	2178770,01
761	521981,92	2178769,02
762	521982,93	2178769,10
759	521982,86	2178770,08
763	521982,01	2178804,42
764	521981,98	2178805,43
765	521980,98	2178805,39
766	521981,00	2178804,39
763	521982,01	2178804,42
767	521981,34	2178806,06
768	521981,30	2178807,06

Номер характерной точки границы	Координаты, м	
	X	Y
769	521980,30	2178807,02
770	521980,34	2178806,02
767	521981,34	2178806,06
771	521978,89	2178806,33
772	521977,89	2178806,34
773	521977,87	2178805,34
774	521978,88	2178805,32
771	521978,89	2178806,33
775	521979,90	2178828,31
776	521979,77	2178829,31
777	521978,78	2178829,18
778	521978,90	2178828,19
775	521979,90	2178828,31
779	521960,57	2179086,83
780	521960,54	2179087,84
781	521959,53	2179087,79
782	521959,58	2179086,80
779	521960,57	2179086,83
783	521956,41	2179280,19
784	521956,33	2179281,19
785	521955,33	2179281,11
786	521955,41	2179280,11
783	521956,41	2179280,19
787	521970,52	2179455,44
788	521971,52	2179455,52
789	521971,45	2179456,52
790	521970,45	2179456,44
787	521970,52	2179455,44
791	522029,33	2178290,07
792	522030,33	2178290,18
793	522024,90	2178343,40
794	522023,91	2178343,30
791	522029,33	2178290,07
795	521984,92	2178620,35
796	521986,00	2178620,39

Номер характерной точки границы	Координаты, м	
	X	Y
797	521983,37	2178661,24
798	521982,37	2178661,17
795	521984,92	2178620,35
799	521953,12	2179179,26
800	521956,14	2179188,37
801	521951,13	2179275,82
802	521950,13	2179275,77
803	521955,13	2179188,50
804	521952,17	2179179,57
799	521953,12	2179179,26
805	521930,95	2179655,84
806	521931,95	2179655,88
807	521928,99	2179725,83
808	521927,99	2179725,78
805	521930,95	2179655,84
809	521925,40	2179712,70
810	521926,40	2179712,76
811	521925,72	2179725,24
812	521920,63	2179818,60
813	521919,63	2179818,55
814	521921,79	2179779,09
809	521925,40	2179712,70
815	521728,11	2179721,00
816	521722,14	2179726,09
817	521727,11	2179731,93
818	521730,37	2179735,44
819	521731,42	2179734,62
820	521742,58	2179750,07
821	521786,33	2179801,40
822	521764,74	2179774,95
823	521765,28	2179774,54
824	521762,20	2179770,59
825	521761,62	2179771,05
826	521734,43	2179732,27
827	521735,48	2179731,45
828	521733,04	2179727,02
815	521728,11	2179721,00

*Перечень координат характерных точек границ зон планируемого размещения
линейных объектов, подлежащих реконструкции в связи с изменением их
местоположения (система координат – МСК-52)*

Номер характерной точки границы	Координаты, м	
	X	Y
1	522029,42	2178249,90
2	522031,21	2178248,08
3	522033,34	2178246,34
4	522035,27	2178245,06
5	522037,09	2178244,08
6	522038,86	2178243,32
7	522040,95	2178242,60
8	522042,54	2178242,20
9	522044,03	2178241,93
10	522045,51	2178241,76
11	522047,01	2178241,65
12	522048,90	2178241,67
13	522060,34	2178242,37
14	522071,38	2178242,40
15	522079,45	2178242,75
16	522072,80	2178243,69
17	522052,83	2178246,49
18	522036,90	2178247,20
19	522036,60	2178250,52
1	522029,42	2178249,90
20	522023,35	2178382,36
21	522118,40	2178386,67
22	522118,43	2178392,92
23	522118,30	2178399,71
24	522074,13	2178399,11
25	522074,13	2178398,28
26	522059,22	2178398,11
27	522059,27	2178396,67
28	522048,66	2178396,51
29	522048,51	2178401,62
30	522037,47	2178401,45
31	522037,35	2178409,38
32	522021,48	2178409,00
33	522020,19	2178433,87
34	522021,93	2178434,04
35	522021,43	2178439,52
36	522019,89	2178439,37

Номер характерной точки границы	Координаты, м	
	X	Y
37	522018,40	2178468,57
38	522019,62	2178468,68
39	522019,12	2178474,16
40	522018,14	2178474,07
41	522016,65	2178502,27
42	522018,32	2178502,44
43	522017,73	2178507,78
44	522015,61	2178506,93
45	522014,51	2178506,26
46	522013,49	2178505,24
47	522012,83	2178504,19
48	522012,36	2178503,16
49	522012,07	2178502,03
50	522012,28	2178497,02
51	522013,66	2178497,08
52	522014,85	2178473,81
53	522013,26	2178473,67
54	522013,50	2178468,20
55	522015,13	2178468,24
56	522015,96	2178451,91
57	522014,19	2178451,81
58	522014,35	2178447,82
59	522016,16	2178447,92
60	522016,39	2178443,38
61	522014,54	2178443,29
62	522014,74	2178438,73
63	522015,04	2178437,29
64	522015,78	2178435,83
65	522016,68	2178434,75
66	522017,72	2178433,97
67	522019,12	2178433,38
68	522019,31	2178421,92
69	522018,09	2178421,04
70	522017,16	2178420,19
71	522016,38	2178419,15
72	522015,97	2178418,05
73	522015,96	2178415,91
74	522017,32	2178392,15

Номер характерной точки границы	Координаты, м	
	X	Y
75	522017,53	2178388,60
76	522017,77	2178384,61
77	522017,60	2178384,60
78	522017,77	2178382,16
79	522017,94	2178373,18
80	522018,41	2178373,23
81	522020,24	2178373,39
82	522022,09	2178359,50
83	522022,40	2178345,11
84	522021,05	2178344,28
85	522020,12	2178343,30
86	522023,91	2178343,30
87	522024,90	2178343,40
88	522030,33	2178290,18
89	522029,90	2178290,13
90	522032,39	2178260,68
91	522036,21	2178257,40
92	522035,10	2178270,09
93	522034,67	2178270,07
94	522034,37	2178277,92
95	522032,86	2178294,09
96	522033,84	2178294,17
97	522033,27	2178299,28
98	522032,37	2178299,18
99	522029,14	2178327,90
100	522028,66	2178349,39
101	522024,72	2178349,00
102	522023,44	2178379,17
103	522023,04	2178379,13
104	522022,86	2178382,43
105	522022,49	2178388,83
106	522023,01	2178388,85
20	522023,35	2178382,36
107	522023,02	2178292,66
108	522028,91	2178294,18
109	522028,47	2178298,48
110	522022,83	2178296,05
111	522021,58	2178295,52
112	522021,69	2178292,92
113	522022,16	2178291,72
114	522022,77	2178290,80

Номер характерной точки границы	Координаты, м	
	X	Y
115	522023,14	2178290,41
107	522023,02	2178292,66
116	522025,59	2178326,83
117	522025,18	2178330,82
118	522019,49	2178330,74
119	522019,55	2178328,97
120	522019,67	2178326,74
116	522025,59	2178326,83
121	522005,55	2178688,18
122	522006,64	2178688,15
123	522008,78	2178676,82
124	522009,28	2178665,84
125	522010,42	2178665,93
126	522010,52	2178639,31
127	522007,57	2178638,57
128	522006,80	2178638,38
129	522006,93	2178636,27
130	522007,73	2178634,52
131	522008,54	2178633,57
132	522009,83	2178632,67
133	522011,28	2178632,18
134	522012,51	2178632,08
135	522012,80	2178625,09
136	522011,41	2178624,85
137	522010,95	2178624,66
138	522011,52	2178608,34
139	522010,34	2178608,28
140	522010,48	2178602,59
141	522011,27	2178602,61
142	522011,25	2178588,47
143	522011,71	2178587,88
144	522015,72	2178583,73
145	522015,24	2178602,78
146	522015,00	2178608,41
147	522014,21	2178626,35
148	522013,39	2178645,01
149	522013,91	2178645,02
150	522013,78	2178666,26
151	522014,84	2178666,34
152	522014,36	2178671,32

Номер характерной точки границы	Координаты, м	
	X	Y
153	522013,28	2178671,24
154	522010,48	2178685,89
155	522010,44	2178691,48
156	522009,95	2178694,72
157	522008,52	2178694,47
158	522007,15	2178693,84
159	522006,18	2178693,03
160	522005,38	2178692,07
161	522004,60	2178690,33
162	522004,57	2178688,20
121	522005,55	2178688,18
163	522006,90	2178702,04
164	522006,21	2178702,47
165	522005,37	2178703,36
166	522004,90	2178704,04
167	522005,35	2178703,77
168	522003,95	2178743,09
169	522002,37	2178742,94
170	522002,13	2178749,06
171	522003,82	2178749,23
172	522002,96	2178783,92
173	522001,66	2178783,79
174	522001,01	2178783,74
175	522000,68	2178794,15
176	522000,76	2178795,23
177	522001,14	2178796,32
178	522002,03	2178797,65
179	522003,37	2178798,65
180	522004,92	2178799,09
181	522002,75	2178810,78
182	522001,79	2178811,37
183	522000,85	2178812,40
184	522000,35	2178813,25
185	522000,05	2178814,23
186	521999,96	2178815,47
187	521999,84	2178818,48
188	522000,56	2178818,39
189	522008,44	2178817,34
190	522007,79	2178811,47
191	522006,32	2178811,67
192	522007,12	2178800,09

Номер характерной точки границы	Координаты, м	
	X	Y
193	522007,41	2178800,15
194	522007,92	2178784,08
195	522006,41	2178783,68
196	522007,17	2178749,63
197	522008,80	2178749,77
198	522009,01	2178743,26
199	522007,36	2178743,16
200	522008,86	2178701,49
201	522008,65	2178701,50
202	522007,70	2178701,73
163	522006,90	2178702,04
203	522003,93	2178833,22
204	522003,73	2178837,21
205	521999,14	2178836,74
206	521999,29	2178832,74
203	522003,93	2178833,22
207	521998,47	2178860,71
208	521999,31	2178860,75
209	521999,06	2178865,24
210	521998,24	2178865,20
211	521997,82	2178865,18
212	521997,98	2178860,68
207	521998,47	2178860,71
213	521996,94	2178912,27
214	521995,75	2178912,21
215	521995,77	2178910,28
216	521996,15	2178902,83
217	521999,61	2178904,62
218	521998,02	2178908,29
219	521997,19	2178907,78
213	521996,94	2178912,27
220	521999,47	2178944,04
221	521996,84	2178991,02
222	521996,71	2178992,80
223	521995,83	2178992,57
224	521994,77	2178992,13
225	521997,46	2178944,05
220	521999,47	2178944,04

Номер характерной точки границы	Координаты, м	
	X	Y
226	521996,40	2179001,56
227	521995,74	2179012,90
228	521995,25	2179012,84
229	521994,25	2179012,53
230	521993,77	2179012,26
231	521994,38	2179001,98
232	521995,01	2179001,73
226	521996,40	2179001,56
233	521980,11	2179232,70
234	521979,34	2179231,48
235	521978,84	2179230,28
236	521978,60	2179228,98
237	521978,60	2179227,61
238	521981,09	2179185,60
239	521982,81	2179159,55
240	521984,13	2179151,10
241	521985,65	2179141,42
242	521987,56	2179130,37
243	521988,52	2179110,62
244	521989,66	2179093,05
245	521989,83	2179092,12
246	521990,38	2179090,99
247	521991,18	2179090,09
248	521991,73	2179089,76
249	521991,50	2179094,85
250	521990,99	2179107,03
251	521993,65	2179107,11
252	521993,28	2179113,58
253	521991,41	2179113,55
254	521991,24	2179113,88
255	521990,98	2179118,42
256	521993,49	2179118,52
257	521993,30	2179122,75
258	521990,74	2179122,72
259	521990,01	2179132,87
260	521990,68	2179134,33
261	521990,50	2179138,24
262	521988,99	2179141,21
263	521986,47	2179169,98
264	521994,01	2179169,91

Номер характерной точки границы	Координаты, м	
	X	Y
265	521996,27	2179170,04
266	522001,24	2179170,34
267	522000,59	2179178,24
268	521999,34	2179183,54
269	521995,55	2179183,87
270	521984,58	2179184,78
271	521982,33	2179223,91
272	521983,30	2179223,96
273	521982,95	2179229,08
274	521982,01	2179229,02
275	521981,73	2179234,33
276	521981,04	2179233,68
233	521980,11	2179232,70
277	521978,76	2179260,10
278	521979,73	2179258,90
279	521980,34	2179258,36
280	521979,77	2179268,53
281	521980,88	2179268,63
282	521980,39	2179274,10
283	521979,45	2179274,03
284	521977,35	2179307,40
285	521978,83	2179307,54
286	521978,31	2179313,77
287	521977,03	2179313,66
288	521975,92	2179331,43
289	521977,25	2179331,55
290	521976,73	2179337,54
291	521975,50	2179337,45
292	521973,93	2179357,83
293	521973,03	2179357,04
294	521972,30	2179356,05
295	521971,77	2179354,79
296	521971,49	2179353,38
297	521972,72	2179332,31
298	521973,83	2179311,62
299	521974,78	2179297,83
300	521976,54	2179266,27
301	521976,72	2179264,81
302	521977,18	2179263,10
303	521977,82	2179261,60
277	521978,76	2179260,10

Номер характерной точки границы	Координаты, м	
	X	Y
304	521970,57	2179441,41
305	521970,83	2179439,94
306	521971,08	2179438,49
307	521971,94	2179438,63
308	521972,12	2179435,48
309	521975,20	2179435,60
310	521974,84	2179440,09
311	521972,33	2179440,00
312	521972,18	2179443,29
313	521971,37	2179443,27
304	521970,57	2179441,41
314	521968,97	2179458,44
315	521969,97	2179458,14
316	521975,26	2179457,15
317	521968,85	2179460,79
318	521968,38	2179461,06
319	521967,61	2179469,34
320	521966,64	2179469,24
321	521965,86	2179482,25
322	521964,94	2179474,21
323	521965,29	2179467,87
324	521966,36	2179467,93
325	521966,53	2179464,93
326	521965,47	2179464,88
327	521965,45	2179463,66
328	521965,78	2179462,22
329	521966,40	2179460,89
330	521967,15	2179459,93
331	521968,02	2179459,13
314	521968,97	2179458,44
332	521962,88	2179581,78
333	521961,85	2179581,74
334	521960,28	2179615,83
335	521961,19	2179615,91
336	521961,06	2179618,60
337	521959,13	2179617,14
338	521958,38	2179616,08
339	521957,72	2179614,73
340	521957,40	2179613,53

Номер характерной точки границы	Координаты, м	
	X	Y
341	521957,33	2179611,71
342	521957,76	2179603,04
343	521958,67	2179585,66
344	521959,50	2179571,40
345	521959,83	2179566,36
346	521960,05	2179565,15
347	521960,61	2179564,28
348	521962,44	2179562,38
349	521963,14	2179550,62
350	521962,36	2179550,01
351	521961,66	2179549,09
352	521961,12	2179547,96
353	521960,90	2179546,95
354	521960,90	2179545,64
355	521961,53	2179534,24
356	521964,64	2179534,37
357	521964,25	2179540,51
358	521964,91	2179540,61
359	521966,55	2179540,88
360	521966,28	2179547,46
361	521964,58	2179547,33
362	521964,09	2179547,29
363	521962,63	2179567,26
364	521963,59	2179567,30
365	521962,95	2179576,43
366	521963,14	2179576,44
367	521965,27	2179576,53
368	521964,97	2179581,87
332	521962,88	2179581,78
369	521960,20	2179635,95
370	521960,09	2179638,22
371	521956,72	2179638,04
372	521956,92	2179637,75
373	521957,79	2179636,97
374	521958,74	2179636,38
375	521959,57	2179636,06
369	521960,20	2179635,95
376	521955,38	2179672,01
377	521953,70	2179682,32
378	521952,99	2179692,68

Номер характерной точки границы	Координаты, м	
	X	Y
379	521954,21	2179692,73
380	521953,97	2179697,16
381	521952,75	2179697,12
382	521951,71	2179717,62
383	521951,52	2179717,14
384	521951,25	2179715,94
385	521951,22	2179714,78
386	521951,40	2179710,83
387	521953,30	2179675,93
388	521953,79	2179674,16
389	521954,53	2179672,89
376	521955,38	2179672,01
390	521951,89	2179718,11
391	521952,06	2179718,54
392	521952,61	2179719,56
393	521953,50	2179720,65
394	521954,53	2179721,55
395	521955,94	2179722,45
396	521955,92	2179722,90
397	521957,92	2179723,04
398	521958,14	2179718,57
399	521956,13	2179718,43
390	521951,89	2179718,11
400	521955,05	2179740,44
401	521951,23	2179743,21
402	521950,98	2179747,41
403	521949,97	2179747,36
404	521950,04	2179745,85
405	521950,26	2179744,33
406	521950,79	2179743,19
407	521951,54	2179742,20
408	521952,35	2179741,48
409	521953,27	2179740,92
410	521954,29	2179740,56
400	521955,05	2179740,44
411	521952,81	2179775,04
412	521951,22	2179778,09
413	521949,35	2179779,47
414	521949,09	2179782,38

Номер характерной точки границы	Координаты, м	
	X	Y
415	521948,47	2179782,36
416	521948,55	2179780,30
417	521948,71	2179779,16
418	521949,15	2179777,98
419	521949,95	2179776,80
420	521950,86	2179775,95
421	521951,85	2179775,38
411	521952,81	2179775,04
422	521946,82	2179907,04
423	521942,83	2179906,97
424	521943,04	2179902,98
425	521947,02	2179903,05
426	521950,18	2179903,11
427	521949,98	2179907,11
422	521946,82	2179907,04
428	521946,30	2179917,77
429	521948,63	2179917,88
430	521948,39	2179922,37
431	521947,70	2179922,34
432	521947,86	2179919,29
433	521946,93	2179919,18
434	521946,24	2179918,97
435	521945,09	2179918,37
436	521944,19	2179917,66
428	521946,30	2179917,77
437	521939,86	2179961,62
438	521941,71	2179961,69
439	521941,46	2179966,18
440	521939,62	2179966,12
437	521939,86	2179961,62
441	521937,29	2180008,22
442	521939,14	2180008,28
443	521938,90	2180012,77
444	521937,04	2180012,72
441	521937,29	2180008,22
445	521940,33	2180038,64
446	521935,62	2180038,44

Номер характерной точки границы	Координаты, м	
	X	Y
447	521935,71	2180036,85
448	521935,84	2180034,46
449	521940,53	2180034,67
450	521942,13	2180034,74
451	521941,92	2180038,72
445	521940,33	2180038,64
452	521938,79	2180042,56
453	521938,59	2180046,55
454	521935,19	2180046,40
455	521935,41	2180042,40
452	521938,79	2180042,56
456	521931,96	2180107,71
457	521932,36	2180105,43
458	521934,63	2180103,80
459	521942,54	2180103,06
460	521946,82	2180103,33
461	521946,93	2180100,08
462	521942,63	2180099,92
463	521932,72	2180103,98
464	521931,88	2180105,56
465	521931,17	2180107,70
466	521930,55	2180115,68
467	521931,95	2180115,73
468	521932,17	2180111,77
469	521934,42	2180112,10
470	521934,62	2180108,11
456	521931,96	2180107,71
471	521936,95	2180128,59
472	521936,75	2180132,58
473	521929,48	2180131,72
474	521929,73	2180127,74
471	521936,95	2180128,59
475	521927,00	2180171,69
476	521928,26	2180171,76
477	521928,00	2180176,26
478	521926,73	2180176,19
475	521927,00	2180171,69

Номер характерной точки границы	Координаты, м	
	X	Y
479	521929,22	2180209,45
480	521929,01	2180213,44
481	521924,43	2180213,30
482	521924,67	2180209,32
479	521929,22	2180209,45
483	521898,51	2180197,30
484	521905,92	2180196,61
485	521904,72	2180197,76
486	521903,34	2180198,70
487	521901,94	2180199,31
488	521900,81	2180199,63
489	521899,35	2180199,84
490	521898,44	2180199,94
491	521896,89	2180200,10
492	521894,53	2180200,72
493	521874,99	2180200,25
494	521895,81	2180197,56
483	521898,51	2180197,30
495	521910,62	2180129,49
496	521909,63	2180145,12
497	521908,74	2180145,04
498	521908,41	2180150,54
499	521909,56	2180150,64
500	521910,43	2180170,66
501	521910,07	2180170,64
502	521909,81	2180175,20
503	521911,08	2180175,28
504	521911,21	2180173,73
505	521914,62	2180118,65
506	521915,19	2180110,76
507	521915,17	2180109,78
508	521914,98	2180108,81
509	521914,50	2180107,60
510	521913,76	2180106,56
511	521912,92	2180105,82
512	521912,12	2180105,31
513	521912,16	2180104,57
514	521908,66	2180104,19
515	521908,45	2180108,18
516	521910,88	2180108,55

Номер характерной точки границы	Координаты, м	
	X	Y
517	521910,47	2180113,01
518	521911,65	2180113,12
519	521910,87	2180125,52
520	521907,36	2180125,05
521	521907,16	2180129,04
495	521910,62	2180129,49
522	521903,63	2180063,94
523	521899,47	2180063,64
524	521900,31	2180067,33
525	521903,42	2180067,54
526	521914,48	2180068,32
527	521914,18	2180071,84
528	521913,18	2180071,75
529	521912,69	2180077,23
530	521913,87	2180077,34
531	521913,22	2180084,24
532	521914,40	2180083,77
533	521915,35	2180083,12
534	521916,11	2180082,40
535	521916,74	2180081,47
536	521917,21	2180080,35
537	521917,44	2180079,14
538	521918,18	2180068,58
539	521918,88	2180058,42
540	521919,57	2180045,96
541	521920,09	2180033,57
542	521921,08	2180013,59
543	521922,23	2179993,63
544	521922,78	2179983,64
545	521924,57	2179953,70
546	521925,08	2179944,28
547	521924,06	2179933,64
548	521923,24	2179928,45
549	521921,26	2179950,49
550	521919,84	2179950,40
551	521919,29	2179956,29
552	521920,71	2179956,39
553	521918,08	2180002,47
554	521916,89	2180002,39
555	521916,41	2180008,18
556	521917,76	2180008,27

Номер характерной точки границы	Координаты, м	
	X	Y
557	521916,17	2180036,35
558	521915,16	2180036,29
559	521914,94	2180041,74
560	521915,86	2180041,83
561	521914,59	2180064,72
522	521903,63	2180063,94
562	521742,58	2179750,07
563	521758,73	2179773,30
564	521758,26	2179773,67
565	521761,33	2179777,61
566	521761,90	2179777,17
567	521802,10	2179826,54
568	521801,40	2179827,67
569	521806,05	2179830,52
570	521806,86	2179829,11
571	521810,36	2179829,59
572	521845,42	2179833,23
573	521845,37	2179834,03
574	521850,36	2179834,34
575	521850,40	2179833,64
576	521888,34	2179835,98
577	521888,58	2179839,13
578	521843,57	2179836,48
579	521836,60	2179836,70
580	521829,01	2179838,59
581	521817,65	2179845,50
582	521779,04	2179867,99
583	521787,23	2179883,89
584	521777,74	2179886,50
585	521795,62	2179907,26
586	521818,89	2179905,82
587	521820,07	2179899,68
588	521825,75	2179874,16
589	521819,50	2179875,73
590	521794,65	2179882,11
591	521788,29	2179869,88
592	521818,06	2179852,17
593	521830,65	2179844,36
594	521843,42	2179844,09
595	521855,83	2179844,38
596	521880,34	2179845,87

Номер характерной точки границы	Координаты, м	
	X	Y
597	521890,43	2179846,69
598	521904,43	2179836,84
599	521925,51	2179837,69
600	521925,44	2179838,50
601	521927,23	2179839,79
602	521926,78	2179846,86
603	521923,71	2179847,21
604	521923,47	2179852,83
605	521925,20	2179852,90
606	521924,54	2179855,87
607	521925,94	2179856,17
608	521925,60	2179864,22
609	521924,27	2179864,18
610	521923,99	2179869,06
611	521924,05	2179876,22
612	521925,61	2179876,27
613	521925,64	2179875,87
614	521928,64	2179876,01
615	521929,12	2179867,28
616	521929,70	2179853,93
617	521930,58	2179831,73
618	521930,46	2179830,27
619	521929,70	2179828,49
620	521928,46	2179827,13
621	521927,02	2179826,38
622	521926,74	2179833,10
623	521925,93	2179833,03
624	521925,84	2179834,10
625	521907,65	2179833,36
626	521899,30	2179831,62
627	521858,78	2179829,97
628	521851,49	2179829,50
629	521845,68	2179829,04
630	521845,66	2179829,40
631	521808,02	2179825,64
632	521806,42	2179824,96
633	521804,24	2179823,94
634	521786,33	2179801,40
562	521742,58	2179750,07
641	521723,48	2179727,66
642	521691,53	2179753,91

Номер характерной точки границы	Координаты, м	
	X	Y
643	521687,87	2179756,92
644	521684,31	2179758,42
645	521675,92	2179759,42
646	521675,16	2179758,54
647	521671,99	2179760,98
648	521674,43	2179764,15
649	521675,76	2179763,13
650	521685,25	2179761,93
651	521686,09	2179763,17
652	521690,38	2179761,17
653	521689,84	2179759,96
654	521693,90	2179756,63
655	521725,80	2179730,39
641	521723,48	2179727,66
662	521932,29	2179720,96
663	521931,66	2179731,01
664	521930,70	2179730,94
665	521930,30	2179736,44
666	521931,54	2179736,50
667	521929,18	2179776,76
668	521928,24	2179776,70
669	521927,77	2179782,17
670	521928,91	2179782,25
671	521927,46	2179817,55
672	521929,04	2179816,78
673	521930,33	2179815,52
674	521931,03	2179814,26
675	521931,38	2179812,58
676	521932,15	2179793,98
677	521932,67	2179779,24
678	521933,57	2179759,24
679	521934,21	2179745,20
680	521934,72	2179734,03
681	521935,46	2179718,91
682	521936,77	2179693,96
683	521937,85	2179674,00
684	521938,46	2179661,51
685	521938,20	2179659,03
686	521937,77	2179657,78
687	521936,96	2179656,51
688	521936,43	2179656,03

Номер характерной точки границы	Координаты, м	
	X	Y
689	521935,59	2179669,71
690	521934,62	2179669,60
691	521934,16	2179675,09
692	521935,25	2179675,18
693	521934,19	2179690,95
694	521933,26	2179690,86
695	521932,79	2179696,34
696	521933,84	2179696,44
697	521932,57	2179716,50
698	521930,10	2179716,34
699	521929,77	2179720,79
662	521932,29	2179720,96
700	521939,21	2179614,74
701	521938,03	2179614,63
702	521937,53	2179620,13
703	521938,56	2179620,19
704	521936,98	2179646,25
705	521938,12	2179645,25
706	521939,24	2179643,55
707	521939,65	2179641,90
708	521940,42	2179626,41
709	521939,38	2179617,80
700	521939,21	2179614,74
710	521945,39	2179540,11
711	521944,15	2179540,05
712	521943,90	2179544,54
713	521945,12	2179544,61
710	521945,39	2179540,11
714	521947,59	2179501,15
715	521946,31	2179501,08
716	521946,08	2179505,58
717	521947,34	2179505,68
714	521947,59	2179501,15
718	521947,89	2179466,03
719	521948,26	2179466,00
720	521948,19	2179467,65
721	521949,37	2179467,71
722	521949,73	2179461,36

Номер характерной точки границы	Координаты, м	
	X	Y
723	521948,12	2179461,51
724	521944,26	2179461,44
725	521943,97	2179467,03
718	521947,89	2179466,03
726	521950,75	2179442,46
727	521945,34	2179442,22
728	521945,45	2179438,23
729	521950,98	2179438,47
726	521950,75	2179442,46
730	521952,43	2179412,29
731	521951,28	2179412,22
732	521951,03	2179416,72
733	521952,19	2179416,78
730	521952,43	2179412,29
734	521956,93	2179330,38
735	521955,84	2179330,31
736	521955,59	2179334,82
737	521956,67	2179334,87
738	521956,69	2179334,51
734	521956,93	2179330,38
739	521958,80	2179299,18
740	521957,58	2179299,11
741	521957,71	2179296,74
742	521951,58	2179296,29
743	521951,87	2179292,32
744	521955,51	2179292,58
745	521956,57	2179290,95
746	521959,30	2179290,93
747	521959,25	2179291,78
739	521958,80	2179299,18
748	521961,24	2179254,39
749	521960,09	2179254,33
750	521959,84	2179258,82
751	521961,01	2179258,88
752	521961,23	2179254,64
748	521961,24	2179254,39

Номер характерной точки границы	Координаты, м	
	X	Y
753	521965,53	2179178,52
754	521964,31	2179178,45
755	521964,06	2179182,95
756	521965,26	2179183,01
753	521965,53	2179178,52
757	521972,45	2178942,89
758	521972,02	2178942,72
759	521972,04	2178943,42
760	521971,04	2178943,45
761	521971,01	2178942,45
762	521971,29	2178942,44
763	521970,05	2178941,96
764	521970,05	2178942,09
765	521970,01	2178943,10
766	521969,77	2178945,60
767	521968,82	2178950,87
768	521965,55	2178971,91
769	521964,55	2178971,86
770	521964,35	2178977,74
771	521971,09	2178973,24
772	521971,13	2178972,46
773	521972,12	2178953,87
774	521973,12	2178953,90
775	521966,69	2179074,73
776	521970,84	2179074,96
777	521971,33	2179073,11
778	521971,51	2179070,24
779	521969,63	2179070,15
780	521970,95	2179044,23
781	521973,07	2179044,35
782	521973,39	2179038,64
783	521971,25	2179038,51
784	521973,15	2179000,89
785	521975,42	2179000,12
786	521976,91	2178970,60
787	521977,97	2178949,63
788	521978,41	2178940,48
789	521976,40	2178940,38
790	521977,56	2178916,58
791	521979,65	2178916,69
792	521979,82	2178913,58

Номер характерной точки границы	Координаты, м	
	X	Y
793	521979,99	2178909,98
794	521980,72	2178895,18
795	521981,25	2178885,20
796	521981,66	2178875,32
797	521982,45	2178855,34
798	521983,30	2178833,61
799	521983,99	2178809,04
800	521982,68	2178808,51
801	521982,30	2178813,80
802	521981,16	2178813,75
803	521980,82	2178819,75
804	521982,59	2178819,84
805	521981,86	2178830,95
806	521980,29	2178830,61
807	521980,26	2178831,62
808	521979,97	2178834,77
809	521981,55	2178834,93
810	521979,72	2178860,76
811	521979,00	2178860,69
812	521978,51	2178866,20
813	521979,39	2178866,25
814	521978,06	2178894,90
815	521976,73	2178897,19
816	521977,93	2178897,81
817	521977,57	2178905,77
818	521976,54	2178905,67
819	521976,13	2178911,05
820	521975,63	2178911,02
821	521974,27	2178934,97
822	521976,81	2178944,58
757	521972,45	2178942,89
823	521976,13	2178795,63
824	521976,08	2178799,18
825	521978,29	2178799,19
826	521978,87	2178795,67
823	521976,13	2178795,63
827	521981,67	2178666,71
828	521981,54	2178670,02
829	521984,55	2178670,15
830	521984,70	2178666,83

Номер характерной точки границы	Координаты, м	
	X	Y
827	521981,67	2178666,71
831	521985,79	2178599,73
832	521985,65	2178603,73
833	521987,44	2178603,80
834	521987,61	2178599,80
831	521985,79	2178599,73
835	521993,73	2178446,61
836	521992,60	2178446,54
837	521992,40	2178450,53
838	521993,45	2178450,59
839	521993,53	2178448,60
835	521993,73	2178446,61
840	521995,28	2178406,84
841	521992,48	2178406,77
842	521992,28	2178410,76
843	521995,13	2178410,85
840	521995,28	2178406,84
844	521921,04	2178383,84
845	521921,00	2178386,59
846	521968,36	2178387,32
847	521968,28	2178392,54
848	521968,26	2178394,03
849	521983,42	2178394,69
850	521995,70	2178395,14
851	521995,77	2178393,43
852	521995,98	2178387,59
853	522000,63	2178387,80
854	522000,79	2178383,88
855	522001,47	2178383,91
856	522001,54	2178382,32
857	521999,67	2178382,22
858	521996,19	2178382,05
859	521996,26	2178379,78
860	521996,52	2178372,78
861	521990,97	2178372,64
862	521990,78	2178376,31
863	521972,12	2178376,12

Номер характерной точки границы	Координаты, м	
	X	Y
864	521972,08	2178378,27
865	521921,14	2178377,52
866	521921,13	2178378,50
844	521921,04	2178383,84
867	521974,49	2178238,58
868	521986,25	2178243,13
869	521995,43	2178243,95
870	521994,66	2178242,61
871	521986,83	2178239,34
867	521974,49	2178238,58
872	521990,39	2178223,32
873	521990,04	2178230,82
874	521994,04	2178231,00
875	521994,22	2178227,08
872	521990,39	2178223,32
876	521992,36	2178984,44
877	521993,28	2178984,50
878	521993,03	2178989,11
879	521992,20	2178989,08
880	521992,14	2178988,93
881	521991,90	2178987,85
882	521991,87	2178986,89
883	521992,00	2178984,43
876	521992,36	2178984,44
884	521967,61	2179038,57
885	521966,84	2179038,54
886	521966,61	2179044,03
887	521967,32	2179044,06
884	521967,61	2179038,57
888	521970,31	2178987,92
889	521969,22	2178987,86
890	521968,82	2178996,21
891	521969,86	2178996,26
888	521970,31	2178987,92

В составе проектируемого линейного объекта не предусмотрено размещение объектов капитального строительства, для которых требуется установление предельных параметров разрешенного строительства.

Проектом планировки территории предусмотрен ряд мероприятий по защите сохраняемых инженерных коммуникаций от возможного негативного воздействия в связи с размещением автомобильной дороги.

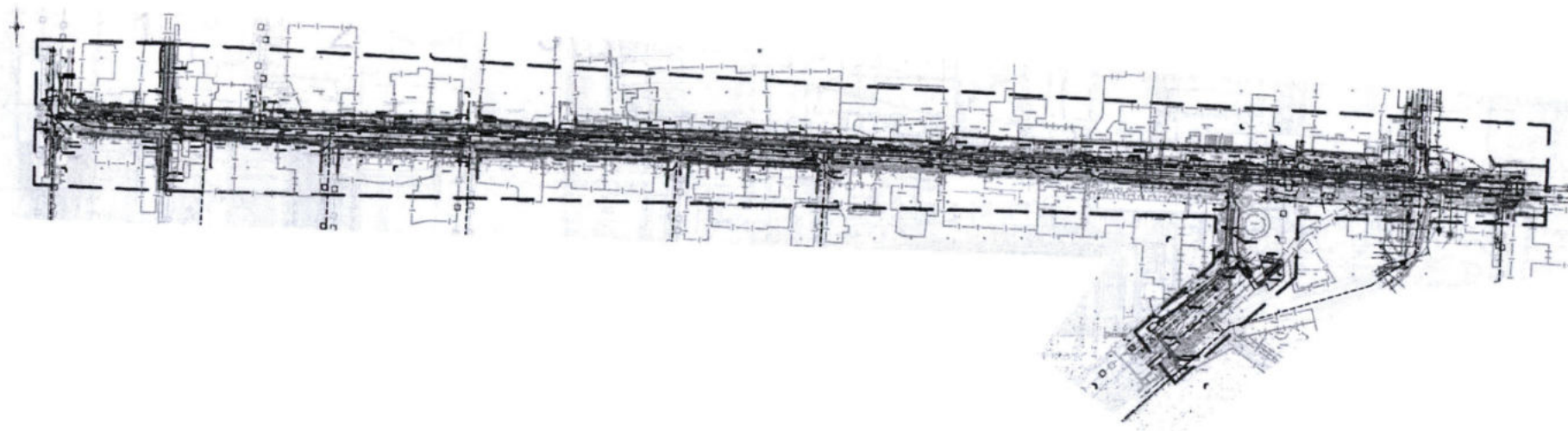
В границах проектируемой территории отсутствуют объекты культурного наследия. Соответственно, мероприятия по сохранению объектов культурного наследия от возможного негативного воздействия в связи с размещением линейного объекта не требуются.

На период реконструкции линейного объекта не требуются мероприятия по охране окружающей среды.







Проектом планировки территории не предусматриваются мероприятия по защите территории от чрезвычайных ситуаций природного и техногенного характера и обеспечению пожарной безопасности.

Проект межевания территории

V. Чертеж межевания территории



Условные обозначения:

	Граница территории, в отношении которой утвержден проект межевания территории		Земельные участки, подлежащие изъятию для государственных нужд Нижегородской области
	Красные линии		Обозначение части земельного участка, необходимой на период реконструкции
	Границы кадастровых кварталов	52:21:0000000:2329	Кадастровый номер сооружения
	Граница зоны планируемого размещения линейного объекта	52:21:0000001:3455	Условный номер образцового земельного участка
	Граница зоны планируемого размещения линейных объектов, подлежащих реконструкции в связи с изменением их местоположения	52:21:0000118:49	Кадастровый номер земельного участка / ОКС
	Границы земельных участков, имеющиеся в ЕГРН сведения о которых достаточны для определения их местоположения	52:21:0000118:33/4331	Условный номер образцовой части земельного участка на период реконструкции
	Земельные участки, поставленные на государственный кадастровый учет на основании утвержденной документации по планировке территории (Приказ департамента градостроительной деятельности и развития Нижегородской области от 24.06.2019 N 06-01-03/27)		Сооружения, имеющиеся в ЕГРН сведения о которых достаточны для определения их местоположения
	Земельные участки для эксплуатации автомобильных дорог, имеющиеся в ЕГРН сведения о которых достаточны для определения их местоположения		Бровка существующего земляного полотна, существующие откосы
	ОКС, имеющиеся в ЕГРН сведения о которых достаточны для определения их местоположения		Проектируемая кромка проезжей части
	Образцовой земельные участки для зоны планируемого размещения линейного объекта (полоса отвода с/д)		Характерная точка границы территории, в отношении которой утвержден проект межевания территории
	Образцовой земельные участки для зоны планируемого размещения линейных объектов, подлежащих реконструкции в связи с изменением их местоположения		

VI. Перечень и сведения об образуемых земельных участках

Местоположение границ и условные номера образуемых земельных участков и частей земельных участков указаны в разделе V. Чертеж межевания территории.

Сведения о земельных участках, образуемых из земель, государственная собственность на которые не разграничена, в границах зоны планируемого размещения линейного объекта (полоса отвода автомобильной дороги)

Условный номер образуемого земельного участка	Площадь, м ²	Категория земель	Вид разрешенного использования	Адрес (описание местоположения)
52:21:0000000:3У1(1)	213	Земли населенных пунктов	Земельные участки (территории) общего пользования	Примерно в 15 метрах в южном и западном направлениях от дома №22 по ул.Красноармейская в городе Дзержинск Нижегородской области
52:21:0000000:3У1(2)	71	Земли населенных пунктов	Земельные участки (территории) общего пользования	От съезда в переулок Гаражный в восточном направлении в городе Дзержинск Нижегородской области
52:21:0000000:3У1(3)	26	Земли населенных пунктов	Земельные участки (территории) общего пользования	Примерно в 125 метрах от дома №9а по ул.Красноармейская в юго-западном направлении в городе Дзержинск Нижегородской области
52:21:0000000:3У1(4)	51	Земли населенных пунктов	Земельные участки (территории) общего пользования	Примерно в 35 метрах в юго-восточном направлении от дома №15 по ул.Красноармейская в городе Дзержинск Нижегородской области
52:21:0000000:3У1(5)	45	Земли населенных пунктов	Земельные участки (территории) общего пользования	Примерно в 75 метрах в юго-восточном направлении от дома №15 по ул.Красноармейская в городе Дзержинск Нижегородской области
52:21:0000000:3У1(6)	124	Земли населенных пунктов	Земельные участки (территории) общего пользования	От съезда в ул.Горьковская в восточном направлении в

				городе Дзержинск Нижегородской области
52:21:0000000: 3У1(7)	42	Земли населенных пунктов	Земельные участки (территории) общего пользования	У съезда в ул.Горьковская в городе Дзержинск Нижегородской области
52:21:0000000: 3У1(8)	76	Земли населенных пунктов	Земельные участки (территории) общего пользования	Примерно в 45 метрах в юго-восточном направ- лении от дома №21 по ул.Красноармейская в городе Дзержинск Нижегородской области

Все остальные земельные участки, образованные в границах зоны планируемого размещения линейного объекта (полоса отвода автомобильной дороги) из земель, государственная собственность на которые не разграничена, поставлены на государственный кадастровый учет на основании ранее утвержденной документации по планировке территории (приказ департамента градостроительной деятельности и развития агломераций Нижегородской области от 24 июня 2019 г. № 06-01-03/27).

*Сведения о земельном участке, подлежащем изъятию для государственных нужд
Нижегородской области*

Кадастровый номер земельного участка	Площадь, м ²	Категория земель	Вид разрешенного использования	Адрес (описание местоположения)
52:21:0000114: 7533	19	Земли населенных пунктов	Для эксплуатации автозаправочной станции (АЗС) стационарного типа (заправка автомобилей топливом)	Нижегородская область, г.Дзержинск, примерно в 25 метрах от съезда в пер. Гаражный в восточном направлении

Сведения о земельных участках, образуемых из земель, государственная собственность на которые не разграничена, в границах зоны планируемого размещения линейных объектов, подлежащих реконструкции в связи с изменением их местоположения

Условный номер образуемого земельного участка	Площадь, м ²	Категория земель	Вид разрешенного использования	Адрес (описание местоположения)
52:21:0000001:ЗУ53	23	Земли населенных пунктов	Земельные участки (территории) общего пользования	Примерно в 40 метрах в западном направлении от дома № 22а по ул.Красноармейская в городе Дзержинск Нижегородской области
52:21:0000120:ЗУ54	45	Земли населенных пунктов	Земельные участки (территории) общего пользования	Примерно в 30 метрах в западном направлении от дома № 22а по ул.Красноармейская в городе Дзержинск Нижегородской области
52:21:0000001:ЗУ55	24	Земли населенных пунктов	Земельные участки (территории) общего пользования	Примерно в 25 метрах в северо-восточном направлении от экспл.км 5+507 автомобильной дороги (22 ОП МЗ 22Н-4915) Заревская объездная дорога г.Дзержинска
52:21:0000131:ЗУ56	135	Земли населенных пунктов	Земельные участки (территории) общего пользования	Примерно в 15 метрах в южном и западном направлениях от дома №22 по ул.Красноармейская в городе Дзержинск Нижегородской области
52:21:0000131:ЗУ58	419	Земли населенных пунктов	Земельные участки (территории) общего пользования	Примерно в 6 метрах от дома №22 по ул.Красноармейская в южном направлении и далее в восточном направлении в городе Дзержинск Нижегородской области
52:21:0000131:ЗУ59	23	Земли населенных пунктов	Земельные участки (территории) общего пользования	Примерно в 15 метрах в юго-восточном направлении от дома №22 по ул.Красноармейская в городе Дзержинск Нижегородской области
52:21:0000001:ЗУ60	6	Земли населенных пунктов	Земельные участки (территории) общего пользования	Примерно в 18 метрах в юго-восточном направлении от дома №22 по

				ул.Красноармейская в городе Дзержинск Нижегородской области
52:21:0000001:ЗУ61	32	Земли населенных пунктов	Земельные участки (территории) общего пользования	Примерно в 45 метрах в юго-восточном направлении от дома №22в по ул.Красноармейская в городе Дзержинск Нижегородской области
52:21:0000131:ЗУ62	1424	Земли населенных пунктов	Земельные участки (территории) общего пользования	Примерно в 50 метрах от дома №22в по ул.Красноармейская в восточном направлении в городе Дзержинск Нижегородской области
52:21:0000114:ЗУ65	409	Земли населенных пунктов	Земельные участки (территории) общего пользования	Примерно в 75 метрах от дома №9а по ул.Красноармейская в юго-западном направлении в городе Дзержинск Нижегородской области
52:21:0000001:ЗУ66	2	Земли населенных пунктов	Земельные участки (территории) общего пользования	Примерно в 65 метрах от дома №9а по ул.Красноармейская в юго-западном направлении в городе Дзержинск Нижегородской области
52:21:0000001:ЗУ67	3	Земли населенных пунктов	Земельные участки (территории) общего пользования	Примерно в 20 метрах от дома №9а по ул.Красноармейская в юго-западном направлении в городе Дзержинск Нижегородской области
52:21:0000114:ЗУ68	467	Земли населенных пунктов	Земельные участки (территории) общего пользования	Примерно в 13 метрах к югу от дома №9а по ул.Красноармейская и далее в восточном направлении в городе Дзержинск Нижегородской области
52:21:0000001:ЗУ69	6	Земли населенных пунктов	Земельные участки (территории) общего пользования	Примерно в 16 метрах от дома №9а по ул.Красноармейская в южном направлении в городе Дзержинск Нижегородской области
52:21:0000001:ЗУ70	7	Земли населенных пунктов	Земельные участки (территории) общего пользования	Примерно в 45 метрах от дома №9а по ул.Красноармейская в юго-восточном направлении в городе Дзержинск Нижегородской области
52:21:0000001:	4	Земли	Земельные участки	Примерно в 70 метрах от

ЗУ71		населенных пунктов	(территории) общего пользования	дома №9а по ул.Красноармейская в юго-восточном направлении в городе Дзержинск Нижегородской области
52:21:0000114:ЗУ72	4	Земли населенных пунктов	Земельные участки (территории) общего пользования	Примерно в 105 метрах от дома №15 по ул.Красноармейская в юго-западном направлении в городе Дзержинск Нижегородской области
52:21:0000001:ЗУ73	2	Земли населенных пунктов	Земельные участки (территории) общего пользования	Примерно в 105 метрах от дома №15 по ул.Красноармейская в юго-западном направлении в городе Дзержинск Нижегородской области
52:21:0000000:ЗУ74	18	Земли населенных пунктов	Земельные участки (территории) общего пользования	Примерно в 60 метрах от дома №15 по ул.Красноармейская в юго-западном направлении в городе Дзержинск Нижегородской области
52:21:0000111:ЗУ75	22	Земли населенных пунктов	Земельные участки (территории) общего пользования	Примерно в 30 метрах от дома №17 по ул.Красноармейская в южном направлении в городе Дзержинск Нижегородской области
52:21:0000001:ЗУ76	829	Земли населенных пунктов	Земельные участки (территории) общего пользования	От съезда в ул.Сухаренко в восточном направлении в городе Дзержинск Нижегородской области
52:21:0000001:ЗУ77	9	Земли населенных пунктов	Земельные участки (территории) общего пользования	От съезда в ул.Сухаренко в западном направлении в городе Дзержинск Нижегородской области
52:21:0000114:ЗУ78	4	Земли населенных пунктов	Земельные участки (территории) общего пользования	Примерно в 12 метрах к югу от дома №15 по ул.Красноармейская в городе Дзержинск Нижегородской области
52:21:0000001:ЗУ79	1	Земли населенных пунктов	Земельные участки (территории) общего пользования	Примерно в 13 метрах к югу от дома №15 по ул.Красноармейская в городе Дзержинск Нижегородской области
52:21:0000114:ЗУ82	553	Земли населенных пунктов	Земельные участки (территории) общего пользования	Примерно в 120 метрах в юго-восточном направлении от дома №15 по ул.Красноармейская в городе Дзержинск Нижегородской области

52:21:0000001: ЗУ83	105	Земли населенных пунктов	Земельные участки (территории) общего пользования	Примерно в 160 метрах в юго-восточном направлении от дома №15 по ул.Красноармейская в городе Дзержинск Нижегородской области
52:21:0000114: ЗУ84	111	Земли населенных пунктов	Земельные участки (территории) общего пользования	Примерно в 70 метрах в юго-западном направлении от дома №17 по ул.Красноармейская в городе Дзержинск Нижегородской области
52:21:0000001: ЗУ85	214	Земли населенных пунктов	Земельные участки (территории) общего пользования	Примерно в 70 метрах в юго-западном направлении от дома №17 по ул.Красноармейская в городе Дзержинск Нижегородской области
52:21:0000114: ЗУ86	20	Земли населенных пунктов	Земельные участки (территории) общего пользования	Примерно в 8 метрах в южном направлении от дома №17 по ул.Красноармейская в городе Дзержинск Нижегородской области
52:21:0000114: ЗУ87	8	Земли населенных пунктов	Земельные участки (территории) общего пользования	Примерно в 15 метрах в юго-восточном направлении от дома №17 по ул.Красноармейская в городе Дзержинск Нижегородской области
52:21:0000001: ЗУ88	34	Земли населенных пунктов	Земельные участки (территории) общего пользования	Примерно в 20 метрах в юго-восточном направлении от дома №17 по ул.Красноармейская в городе Дзержинск Нижегородской области
52:21:0000114: ЗУ89	11	Земли населенных пунктов	Земельные участки (территории) общего пользования	Примерно в 100 метрах в юго-восточном направлении от дома №17 по ул.Красноармейская в городе Дзержинск Нижегородской области
52:21:0000114: ЗУ90	11	Земли населенных пунктов	Земельные участки (территории) общего пользования	Примерно в 130 метрах в юго-восточном направлении от дома №17 по ул.Красноармейская в городе Дзержинск Нижегородской области
52:21:0000001: ЗУ91	234	Земли населенных пунктов	Земельные участки (территории) общего пользования	Примерно в 90 метрах в юго-восточном направлении от дома №17 по ул.Красноармейская в городе Дзержинск

				Нижегородской области
52:21:0000001: ЗУ92	5	Земли населенных пунктов	Земельные участки (территории) общего пользования	Примерно в 190 метрах в юго-восточном направлении от дома №17 по ул.Красноармейская в городе Дзержинск Нижегородской области
52:21:0000001: ЗУ93	38	Земли населенных пунктов	Земельные участки (территории) общего пользования	Примерно в 230 метрах в юго-восточном направлении от дома №17 по ул.Красноармейская в городе Дзержинск Нижегородской области
52:21:0000001: ЗУ94	6	Земли населенных пунктов	Земельные участки (территории) общего пользования	Примерно в 50 метрах в северном направлении от дома №32 по ул.Красноармейская в городе Дзержинск Нижегородской области
52:21:0000001: ЗУ95	9	Земли населенных пунктов	Земельные участки (территории) общего пользования	Примерно в 55 метрах в северо-западном направлении от дома №34 по ул.Красноармейская в городе Дзержинск Нижегородской области
52:21:0000114: ЗУ96	5	Земли населенных пунктов	Земельные участки (территории) общего пользования	Примерно в 30 метрах в юго-западном направлении от дома №21 по ул.Красноармейская в городе Дзержинск Нижегородской области
52:21:0000001: ЗУ97	1	Земли населенных пунктов	Земельные участки (территории) общего пользования	Примерно в 35 метрах в юго-западном направлении от дома №21 по ул.Красноармейская в городе Дзержинск Нижегородской области
52:21:0000001: ЗУ98	8	Земли населенных пунктов	Земельные участки (территории) общего пользования	Примерно в 24 метрах в южном направлении от дома №21 по ул.Красноармейская в городе Дзержинск Нижегородской области
52:21:0000001: ЗУ99	8	Земли населенных пунктов	Земельные участки (территории) общего пользования	Примерно в 24 метрах в южном направлении от дома №21 по ул.Красноармейская в городе Дзержинск Нижегородской области
52:21:0000115: ЗУ101	52	Земли населенных пунктов	Земельные участки (территории) общего пользования	Примерно в 75 метрах в юго-восточном направлении от дома №21 по ул.Красноармейская в

				городе Дзержинск Нижегородской области
52:21:0000115: ЗУ102	6	Земли населенных пунктов	Земельные участки (территории) общего пользования	Примерно в 60 метрах к северо-западу от экспл.км 9+278 автомо-бильной дороги (22 ОП РЗ 22К- 0025) Подъезд к г.Дзержинск от а/д М-7 "Волга" в городе Дзержинск Нижегород-ской области
52:21:0000001: ЗУ103	14	Земли населенных пунктов	Земельные участки (территории) общего пользования	На съезде в ул.Самохва- лова примерно в 37 метрах к юго-западу от экспл.км 9+278 автомобильной дороги (22 ОП РЗ 22К- 0025) Подъезд к г.Дзержинск от а/д М-7 "Волга" в городе Дзержинск
52:21:0000112: ЗУ104	7	Земли населенных пунктов	Земельные участки (территории) общего пользования	На съезде в ул.Самохва- лова примерно в 38 метрах к юго-западу от экспл.км 9+278 автомобильной дороги (22 ОП РЗ 22К- 0025) Подъезд к г.Дзержинск от а/д М-7 "Волга" в городе Дзержинск
52:21:0000001: ЗУ105	221	Земли населенных пунктов	Земельные участки (территории) общего пользования	От съезда на пр.Ленинского Комсомола в восточном направлении вдоль ул.Красноармейская в городе Дзержинск Нижегородской области
52:21:0000001: ЗУ106	578	Земли населенных пунктов	Земельные участки (территории) общего пользования	От съезда на пр.Ленинского Комсомола в западном направлении вдоль ул.Красноармейская в городе Дзержинск Нижегородской области
52:21:0000000: ЗУ107	13	Земли населенных пунктов	Земельные участки (территории) общего пользования	Примерно в 20 метрах от съезда на пр.Ленинского Комсомола в юго-западном направлении вдоль ул.Красноармей-ская в городе Дзержинск Нижегородской области
52:21:0000111: ЗУ108	1301	Земли населенных пунктов	Земельные участки (территории) общего пользования	Примерно в 15 метрах к востоку от дома №34 по ул.Красноармейская и далее в северном и южном направлениях в городе

				Дзержинск Нижегородской области
52:21:0000111: ЗУ110	66	Земли населенных пунктов	Земельные участки (территории) общего пользования	Примерно в 60 метрах в восточном направлении от дома №34 по ул.Красноармейская в городе Дзержинск Нижегородской области
52:21:0000112: ЗУ111	670	Земли населенных пунктов	Земельные участки (территории) общего пользования	Примерно в 40 метрах в юго-восточном направлении от дома №34 по ул.Красноармейская в городе Дзержинск Нижегородской области
52:21:0000112: ЗУ112	297	Земли населенных пунктов	Земельные участки (территории) общего пользования	Примерно в 30 метрах в юго-восточном направлении от дома №34 по ул.Красноармейская в городе Дзержинск Нижегородской области
52:21:0000111: ЗУ113	534	Земли населенных пунктов	Земельные участки (территории) общего пользования	Примерно в 30 метрах к северу от дома №32 по ул.Красноармейская в городе Дзержинск Нижегородской области
52:21:0000111: ЗУ114	62	Земли населенных пунктов	Земельные участки (территории) общего пользования	Примерно в 35 метрах в северо-западном направлении от дома №32 по ул.Красноармейская в городе Дзержинск Нижегородской области
52:21:0000111: ЗУ115	6	Земли населенных пунктов	Земельные участки (территории) общего пользования	Примерно в 115 метрах в северо-западном направлении от дома №32 по ул.Красноармейская в городе Дзержинск Нижегородской области
52:21:0000111: ЗУ116	6	Земли населенных пунктов	Земельные участки (территории) общего пользования	Примерно в 65 метрах в юго-восточном направлении от дома №17 по ул.Красноармейская в городе Дзержинск Нижегородской области
52:21:0000111: ЗУ117	29	Земли населенных пунктов	Земельные участки (территории) общего пользования	Примерно в 40 метрах в юго-восточном направлении от дома №17 по ул.Красноармейская в городе Дзержинск Нижегородской области
52:21:0000111: ЗУ118	5	Земли населенных пунктов	Земельные участки (территории) общего пользования	Примерно в 30 метрах в юго-западном направлении от дома №17 по ул.Красноармейская в

				городе Дзержинск Нижегородской области
52:21:0000111: ЗУ119	5	Земли населенных пунктов	Земельные участки (территории) общего пользования	Примерно в 95 метрах в юго-западном направ-лении от дома №17 по ул.Красноармейская в городе Дзержинск Нижегородской области
52:21:0000111: ЗУ120	38	Земли населенных пунктов	Земельные участки (территории) общего пользования	Примерно в 130 метрах в юго-западном направ-лении от дома №17 по ул.Красноармейская в городе Дзержинск Нижегородской области
52:21:0000116: ЗУ121	5	Земли населенных пунктов	Земельные участки (территории) общего пользования	Примерно в 60 метрах в северо-восточном направлении от дома №10 по ул.Красноармей-ская в городе Дзержинск Нижегородской области
52:21:0000116: ЗУ122	5	Земли населенных пунктов	Земельные участки (территории) общего пользования	Примерно в 30 метрах в юго-восточном направ- лении от дома №10 по ул.Красноармейская в городе Дзержинск Нижегородской области
52:21:0000135: ЗУ126	4	Земли населенных пунктов	Земельные участки (территории) общего пользования	Примерно в 35 метрах в западном направлении от съезда в ул.Горьковская в городе Дзержинск Нижегородской области
52:21:0000135: ЗУ127	9	Земли населенных пунктов	Земельные участки (территории) общего пользования	Примерно в 35 метрах в южном направлении от дома №15 по ул.Красноармейская в городе Дзержинск Нижегородской области
52:21:0000135: ЗУ128	139	Земли населенных пунктов	Земельные участки (территории) общего пользования	Примерно в 35 метрах в южном направлении от дома №15 по ул.Красноармейская в городе Дзержинск Нижегородской области
52:21:0000117: ЗУ129	10	Земли населенных пунктов	Земельные участки (территории) общего пользования	Примерно в 50 метрах в юго-западном направ-лении от дома №9а по ул.Красноармейская в городе Дзержинск Нижегородской области
52:21:0000118: ЗУ130	7	Земли населенных пунктов	Земельные участки (территории) общего пользования	Примерно в 18 метрах в северо-восточном направлении от дома №10 по ул.Ульянова в городе

				Дзержинск Нижегородской области
52:21:0000120: ЗУ132	236	Земли населенных пунктов	Земельные участки (территории) общего пользования	Примерно в 40 метрах в восточном направлении от дома №22б по ул.Красноармейская в городе Дзержинск Нижегородской области
52:21:0000001: ЗУ133	310	Земли населенных пунктов	Земельные участки (территории) общего пользования	Примерно в 50 метрах в восточном направлении от дома №22б по ул.Красноармейская в городе Дзержинск Нижегородской области
52:21:0000118: ЗУ134	45	Земли населенных пунктов	Земельные участки (территории) общего пользования	Примерно в 55 метрах в восточном направлении от дома №22б по ул.Красноармейская в городе Дзержинск Нижегородской области
52:21:0000114: ЗУ135	97	Земли населенных пунктов	Земельные участки (территории) общего пользования	Примерно в 8 метрах в южном направлении от дома №15 по ул.Красноармейская в городе Дзержинск Нижегородской области
52:21:0000114: ЗУ136	22	Земли населенных пунктов	Земельные участки (территории) общего пользования	Примерно в 15 метрах в юго-восточном направлении от дома №15 по ул.Красноармейская в городе Дзержинск Нижегородской области
52:21:0000112: ЗУ137	148	Земли населенных пунктов	Земельные участки (территории) общего пользования	Примерно в 130 метрах в юго-западном направлении от дома №15 по ул.Красноармейская в городе Дзержинск Нижегородской области
52:21:0000000: ЗУ140	23	Земли населенных пунктов	Земельные участки (территории) общего пользования	Примерно в 12 метрах в южном направлении от дома №22в по ул.Красноармейская в городе Дзержинск Нижегородской области
52:21:0000118: ЗУ141	11	Земли населенных пунктов	Земельные участки (территории) общего пользования	Примерно в 50 метрах в северо-западном направлении от дома №9 по ул.Красноармейская в городе Дзержинск Нижегородской области
52:21:0000000: ЗУ142	19	Земли населенных пунктов	Земельные участки (территории) общего пользования	Примерно в 45 метрах к северу от дома №22 по ул.Красноармейская в

				городе Дзержинск Нижегородской области
52:21:0000114: ЗУ143	9	Земли населенных пунктов	Земельные участки (территории) общего пользования	Примерно в 55 метрах в северном направлении от дома №32 по ул.Красноармейская в городе Дзержинск Нижегородской области
52:21:0000001: ЗУ144	11	Земли населенных пунктов	Земельные участки (территории) общего пользования	Примерно в 50 метрах в северном направлении от дома №32 по ул.Красноармейская в городе Дзержинск Нижегородской области
52:21:0000114: ЗУ145	13	Земли населенных пунктов	Земельные участки (территории) общего пользования	Примерно в 40 метрах в юго-западном направ-лении от дома №21 по ул.Красноармейская в городе Дзержинск Нижегородской области
52:21:0000001: ЗУ146	16	Земли населенных пунктов	Земельные участки (территории) общего пользования	Примерно в 45 метрах в юго-западном направ-лении от дома №21 по ул.Красноармейская в городе Дзержинск Нижегородской области
52:21:0000114: ЗУ147	6	Земли населенных пунктов	Земельные участки (территории) общего пользования	Примерно в 20 метрах в юго-восточном направ- лении от дома №21 по ул.Красноармейская в городе Дзержинск Нижегородской области
52:21:0000001: ЗУ148	19	Земли населенных пунктов	Земельные участки (территории) общего пользования	Примерно в 22 метрах в юго-восточном направ- лении от дома №21 по ул.Красноармейская в городе Дзержинск Нижегородской области
52:21:0000001: ЗУ149	14	Земли населенных пунктов	Земельные участки (территории) общего пользования	Примерно в 24 метрах в юго-восточном направ- лении от дома №21 по ул.Красноармейская в городе Дзержинск Нижегородской области
52:21:0000115: ЗУ150	29	Земли населенных пунктов	Земельные участки (территории) общего пользования	Примерно в 100 метрах в юго-восточном направ- лении от дома №21 по ул.Красноармейская в городе Дзержинск Нижегородской области
52:21:0000115: ЗУ151	18	Земли населенных пунктов	Земельные участки (территории) общего пользования	Примерно в 20 метрах к северу от съезда в ул.Самохвалова в городе

				Дзержинск Нижегородской области
52:21:0000112: 3У155	221	Земли населенных пунктов	Земельные участки (территории) общего пользования	Примерно в 65 метрах в юго-восточном направлении от дома №34 по ул.Красноармейская в городе Дзержинск Нижегородской области
52:21:0000112: 3У156	43	Земли населенных пунктов	Земельные участки (территории) общего пользования	Примерно в 160 метрах в юго-западном направлении от дома №34 по ул.Красноармейская в городе Дзержинск Нижегородской области

Сведения о частях земельных участков, находящихя на землях, обремененных правами третьих лиц, в отношении которых предполагается установление сервитута, публичного сервитута или иной установленный способ взаимодействия между участниками земельных отношений в соответствии с законодательством

Российской Федерации

Условный номер части земельного участка	Площадь, м ²	Категория земель	Вид разрешенного использования исходного земельного участка	Адрес (описание местоположения)
52:21:0000118: 33/чзу1	4	Земли населенных пунктов	Гостиница	Примерно в 12 метрах от дома №9 по ул.Красноармейская в северо-западном направлении в городе Дзержинск Нижегородской области
52:21:0000131: 35/чзу1	611	Земли населенных пунктов	Для эксплуатации железнодорожного пути	Примерно в 44 метрах от дома №22в по ул.Красноармейская в западном направлении в городе Дзержинск Нижегородской области
52:21:0000114: 7525/чзу1	4	Земли населенных пунктов	Для строительства диспетчерского пункта, производственной базы, производства бумаги из макулатуры	Примерно в 12 метрах от дома №9а по ул.Красноармейская в южном направлении в городе Дзержинск Нижегородской области
52:21:0000120: 632/чзу1	387	Земли населенных пунктов	Для эксплуатации железнодорожного пути	Примерно в 44 метрах от дома №22б по ул.Красноармейская в западном направлении в городе Дзержинск

				Нижегородской области
52:21:0000114: 5830/чзу1	62	Земли населенных пунктов	Для благоустройства	Примерно в 65 метрах от дома №10 по ул.Красноармейская в северном направлении в городе Дзержинск Нижегородской области
52:21:0000000: 5225(16)/чзу1	30	Земли населенных пунктов	Коммунальное обслуживание (3.1)	Примерно в 20 метрах в западном направлении от съезда на пр.Ленинского Комсомола в городе Дзержинск Нижегородской области
52:21:0000000: 5225(16)/чзу2	376	Земли населенных пунктов	Коммунальное обслуживание (3.1)	Примерно в 75 метрах в юго-восточном направлении от дома №34 по ул.Красноармейская в городе Дзержинск Нижегородской области
52:21:0000000: 5225(27)/чзу1	33	Земли населенных пунктов	Коммунальное обслуживание (3.1)	На съезде в ул. Самохвалова примерно в 40 метрах к юго-западу от экспл.км 9+278 автомобильной дороги (22 ОП РЗ 22К-0025) Подъезд к г.Дзержинск от а/д М-7 "Волга" в городе Дзержинск Нижегородской области
52:21:0000000: 5225(27)/чзу2	10	Земли населенных пунктов	Коммунальное обслуживание (3.1)	Примерно в 20 метрах от съезда на пр. Ленинского Комсомола в восточном направлении в городе Дзержинск Нижегородской области
52:21:0000000: 5225(38)/чзу1	44	Земли населенных пунктов	Коммунальное обслуживание (3.1)	Примерно в 150 метрах в юго-западном направлении от дома №34 по ул.Красноармейская в городе Дзержинск Нижегородской области

Чертеж межевания территории на период эксплуатации линейного объекта (после завершения его реконструкции) не разрабатывается в связи с тем, что образуемые земельные участки в границах зоны планируемого размещения линейного объекта – постоянной полосы отвода автомобильной дороги,

необходимые на период ее эксплуатации, отражены на чертеже межевания территории.

*Перечень координат характерных точек границ образуемых земельных участков
(система координат – МСК-52)*

Условный номер земельного участка		52:21:0000000:3У1	
Площадь земельного участка		649м ²	
Обозначение характерных точек границы	Координаты, м		
	X	Y	
1	2	3	
52:21:0000000:3У1(1)			
н1	522022,21	2178278,68	
н2	522023,02	2178264,06	
н3	522023,35	2178262,23	
н4	522023,84	2178260,33	
н5	522024,39	2178258,69	
н6	522025,07	2178256,98	
н7	522026,41	2178254,23	
н8	522027,99	2178251,66	
н9	522029,42	2178249,90	
н10	522036,60	2178250,52	
н11	522049,75	2178251,73	
н12	522049,74	2178252,66	
н13	522039,35	2178254,70	
н14	522038,70	2178253,94	
н15	522031,46	2178260,16	
н16	522025,65	2178267,31	
н17	522024,96	2178280,03	
н18	522026,06	2178283,97	
н19	522026,25	2178284,54	
н20	522025,29	2178284,14	
н21	522024,36	2178283,50	
н22	522023,58	2178282,78	
н23	522022,94	2178281,85	
н24	522022,45	2178280,70	
н25	522022,24	2178279,58	
н1	522022,21	2178278,68	
52:21:0000000:3У1(2)			
н26	522018,96	2178523,32	
н27	522018,62	2178530,43	
н28	522017,50	2178530,44	
н29	522017,03	2178545,14	

н30	522013,77	2178544,97	
н31	522014,43	2178528,69	
н32	522014,65	2178527,29	
н33	522015,22	2178526,02	
н34	522016,27	2178524,70	
н35	522017,31	2178523,92	
н36	522018,29	2178523,48	
н26	522018,96	2178523,32	
52:21:0000000:3У1(3)			
н37	522016,02	2178565,49	
н38	522016,92	2178565,72	
н39	522016,66	2178571,17	
н40	522015,88	2178571,22	
н41	522015,75	2178573,93	
н42	522015,01	2178573,36	
н43	522013,87	2178572,14	
н44	522013,03	2178570,32	
н45	522012,80	2178568,49	
н46	522012,93	2178565,36	
н37	522016,02	2178565,49	
52:21:0000000:3У1(4)			
н47	521995,89	2179023,80	
н48	521996,11	2179028,60	
н49	521995,40	2179041,67	
н50	521992,26	2179041,50	
н51	521992,98	2179028,47	
н52	521993,42	2179026,61	
н53	521994,42	2179024,99	
н47	521995,89	2179023,80	
52:21:0000000:3У1(5)			
н54	521994,26	2179062,00	
н55	521993,43	2179077,56	
н56	521990,40	2179074,90	
н57	521991,12	2179061,83	
н54	521994,26	2179062,00	
52:21:0000000:3У1(6)			
н58	521970,57	2179091,84	
н59	521969,29	2179114,74	
н60	521965,93	2179114,55	
н61	521966,61	2179102,88	
н62	521967,10	2179102,93	

н63	521967,15	2179101,74
н64	521966,68	2179101,72
н65	521967,08	2179094,61
н66	521966,26	2179094,52
н67	521966,16	2179091,54
н68	521966,10	2179089,68
н69	521958,77	2179089,37
н70	521957,77	2179089,33
н71	521957,93	2179085,98
н72	521967,60	2179086,42
н73	521967,61	2179086,62
н74	521968,42	2179087,22
н75	521969,05	2179087,87
н76	521969,72	2179088,77
н77	521970,17	2179089,73
н78	521970,48	2179090,86
н58	521970,57	2179091,84
н79	521960,57	2179086,83
н80	521960,54	2179087,84
н81	521959,53	2179087,79
н82	521959,58	2179086,80
н79	521960,57	2179086,83
52:21:0000000:3У1(7)		
н83	521970,84	2179074,96
н84	521970,63	2179075,78
н85	521969,85	2179076,61
н86	521969,03	2179077,28
н87	521968,09	2179077,85
н88	521967,19	2179078,32
н89	521967,21	2179078,72
н90	521966,39	2179078,83
н91	521958,91	2179079,84
н92	521958,98	2179076,30
н93	521964,75	2179075,53
н94	521965,24	2179070,20
н95	521965,93	2179070,26
н96	521965,69	2179074,69
н97	521966,58	2179074,73
н98	521966,69	2179074,73
н83	521970,84	2179074,96
52:21:0000000:3У1(8)		
н99	521934,05	2180065,59
н100	521933,61	2180069,87
н101	521933,54	2180071,55
н102	521933,70	2180073,10
н103	521934,09	2180075,01

н104	521935,03	2180077,43
н105	521936,40	2180079,60
н106	521937,94	2180081,32
н107	521939,57	2180082,64
н108	521941,27	2180083,67
н109	521943,43	2180084,53
н110	521945,34	2180084,92
н111	521947,22	2180085,12
н112	521947,29	2180082,20
н113	521945,57	2180081,91
н114	521943,89	2180081,52
н115	521942,50	2180080,97
н116	521941,14	2180080,20
н117	521939,89	2180079,25
н118	521938,70	2180077,88
н119	521937,72	2180076,24
н120	521937,09	2180074,63
н121	521936,86	2180072,93
н122	521937,42	2180065,85
н99	521934,05	2180065,59
Условный номер земельного участка		52:21:0000001:3У53
Площадь земельного участка		23м ²
Обозначение характерных точек границы	Координаты, м	
	X	Y
1	2	3
н134	521990,39	2178223,32
н135	521990,04	2178230,82
н136	521994,04	2178231,00
н137	521994,22	2178227,08
н134	521990,39	2178223,32
Условный номер земельного участка		52:21:0000120:3У54
Площадь земельного участка		45м ²
Обозначение характерных точек границы	Координаты, м	
	X	Y
1	2	3
н138	521974,49	2178238,58
н139	521986,25	2178243,13
н140	521995,43	2178243,95
н141	521994,66	2178242,61
н142	521986,84	2178239,34
н138	521974,49	2178238,58

Условный номер земельного участка		<u>52:21:0000001:3У55</u>	
Площадь земельного участка		<u>24м²</u>	
Обозначение характерных точек границы	Координаты, м		
	X	Y	
1	2	3	
н143	522072,80	2178243,69	
н144	522044,03	2178241,93	
н145	522045,51	2178241,76	
н146	522047,01	2178241,65	
н147	522048,90	2178241,67	
н148	522061,09	2178242,36	
н149	522071,38	2178242,40	
н150	522079,45	2178242,75	
н143	522072,80	2178243,69	
Условный номер земельного участка		<u>52:21:0000131:3У56</u>	
Площадь земельного участка		<u>135м²</u>	
Обозначение характерных точек границы	Координаты, м		
	X	Y	
1	2	3	
н151	522072,80	2178243,69	
н152	522052,83	2178246,49	
н153	522036,90	2178247,20	
н154	522036,60	2178250,52	
н155	522029,42	2178249,90	
н156	522031,27	2178248,02	
н157	522033,34	2178246,34	
н158	522035,27	2178245,06	
н159	522037,09	2178244,08	
н160	522038,86	2178243,32	
н161	522040,95	2178242,60	
н162	522042,54	2178242,20	
н163	522044,03	2178241,93	
н151	522072,80	2178243,69	
Условный номер земельного участка		<u>52:21:0000131:3У58</u>	
Площадь земельного участка		<u>419м²</u>	
Обозначение характерных точек границы	Координаты, м		
	X	Y	
1	2	3	

н164	522017,90	2178383,12	
н165	522017,84	2178383,12	
н166	522018,41	2178373,23	
н167	522020,24	2178373,39	
н168	522022,09	2178359,50	
н169	522022,40	2178345,11	
н170	522021,05	2178344,28	
н171	522020,12	2178343,30	
н172	522023,91	2178343,30	
н173	522024,90	2178343,40	
н174	522030,33	2178290,18	
н175	522029,90	2178290,13	
н176	522032,39	2178260,68	
н177	522036,21	2178257,39	
н178	522035,10	2178270,09	
н179	522034,67	2178270,07	
н180	522034,37	2178277,92	
н181	522032,86	2178294,09	
н182	522033,84	2178294,17	
н183	522033,27	2178299,28	
н184	522032,37	2178299,18	
н185	522029,13	2178327,91	
н186	522028,66	2178349,39	
н187	522024,72	2178349,00	
н188	522023,44	2178379,17	
н189	522023,04	2178379,13	
н190	522022,86	2178382,42	
н164	522017,90	2178383,12	
Условный номер земельного участка		<u>52:21:0000131:3У59</u>	
Площадь земельного участка		<u>23м²</u>	
Обозначение характерных точек границы	Координаты, м		
	X	Y	
1	2	3	
н191	522023,02	2178292,66	
н192	522028,91	2178294,18	
н193	522028,47	2178298,48	
н194	522022,83	2178296,05	
н191	522023,02	2178292,66	
Условный номер земельного участка		<u>52:21:0000001:3У60</u>	
Площадь земельного участка		<u>6м²</u>	
Обозначение характерных точек	Координаты, м		
	X	Y	

границы		
1	2	3
н195	522023,14	2178290,41
н196	522023,02	2178292,66
н197	522022,83	2178296,05
н198	522021,58	2178295,52
н199	522021,69	2178292,92
н200	522022,16	2178291,72
н201	522022,77	2178290,80
н195	522023,14	2178290,41
Условный номер земельного участка		<u>52:21:0000001:3У61</u>
Площадь земельного участка		<u>32м²</u>
Обозначение характерных точек границы	Координаты, м	
	X	Y
1	2	3
н202	522018,41	2178373,23
н203	522017,84	2178383,12
н204	522017,90	2178383,12
н205	522022,86	2178382,42
н206	522022,49	2178388,83
н207	522017,83	2178388,62
н208	522017,53	2178388,60
н209	522017,77	2178384,61
н210	522017,60	2178384,60
н211	522017,77	2178382,16
н212	522017,94	2178373,18
н202	522018,41	2178373,23
Условный номер земельного участка		<u>52:21:0000131:3У62</u>
Площадь земельного участка		<u>1424м²</u>
Обозначение характерных точек границы	Координаты, м	
	X	Y
1	2	3
н213	522021,48	2178409,00
н214	522020,19	2178433,87
н215	522021,93	2178434,04
н216	522021,43	2178439,52
н217	522019,89	2178439,37
н218	522018,40	2178468,57
н219	522019,62	2178468,68
н220	522019,12	2178474,16

н221	522018,14	2178474,07
н222	522016,65	2178502,27
н223	522018,32	2178502,44
н224	522017,73	2178507,78
н225	522015,61	2178506,93
н226	522014,51	2178506,26
н227	522013,49	2178505,24
н228	522012,83	2178504,19
н229	522012,36	2178503,16
н230	522012,07	2178502,03
н231	522012,28	2178497,02
н232	522013,66	2178497,08
н233	522014,85	2178473,81
н234	522013,26	2178473,67
н235	522013,50	2178468,20
н236	522015,13	2178468,24
н237	522015,96	2178451,91
н238	522014,19	2178451,81
н239	522014,35	2178447,82
н240	522016,16	2178447,92
н241	522016,39	2178443,38
н242	522014,54	2178443,29
н243	522014,74	2178438,73
н244	522015,04	2178437,29
н245	522015,78	2178435,83
н246	522016,68	2178434,75
н247	522017,72	2178433,97
н248	522019,12	2178433,38
н249	522019,31	2178421,92
н250	522018,09	2178421,04
н251	522017,16	2178420,19
н252	522016,38	2178419,15
н253	522015,97	2178418,05
н254	522015,96	2178415,91
н255	522017,32	2178392,15
н256	522017,53	2178388,60
н257	522017,83	2178388,62
н258	522022,49	2178388,83
н259	522023,01	2178388,85
н260	522050,62	2178390,09
н261	522112,96	2178392,72
н262	522118,33	2178392,96
н263	522118,30	2178399,71
н264	522074,13	2178399,11
н265	522074,13	2178398,28
н266	522059,22	2178398,11
н267	522059,27	2178396,67

н268	522048,66	2178396,51
н269	522048,51	2178401,62
н270	522037,47	2178401,45
н271	522037,35	2178409,38
н213	522021,48	2178409,00
Условный номер земельного участка	<u>52:21:0000114:3У65</u>	
Площадь земельного участка	<u>409м²</u>	
Обозначение характерных точек границы	Координаты, м	
	X	Y
1	2	3
н272	522015,72	2178583,73
н273	522015,24	2178602,78
н274	522015,00	2178608,41
н275	522014,21	2178626,35
н276	522013,39	2178645,01
н277	522013,91	2178645,02
н278	522013,78	2178666,26
н279	522014,84	2178666,34
н280	522014,36	2178671,32
н281	522013,28	2178671,24
н282	522010,48	2178685,89
н283	522010,44	2178691,48
н284	522009,95	2178694,72
н285	522008,52	2178694,47
н286	522007,15	2178693,84
н287	522006,18	2178693,03
н288	522005,38	2178692,07
н289	522005,55	2178688,18
н290	522006,64	2178688,15
н291	522008,78	2178676,82
н292	522009,28	2178665,84
н293	522010,42	2178665,93
н294	522010,52	2178639,31
н295	522007,57	2178638,57
н296	522007,73	2178634,52
н297	522008,54	2178633,57
н298	522009,83	2178632,67
н299	522011,28	2178632,18
н300	522012,51	2178632,08
н301	522012,80	2178625,09
н302	522011,41	2178624,85
н303	522010,95	2178624,66
н304	522011,52	2178608,34
н305	522010,34	2178608,28

н306	522010,48	2178602,59
н307	522011,27	2178602,61
н308	522011,25	2178588,47
н309	522011,71	2178587,88
н272	522015,72	2178583,73
Условный номер земельного участка	<u>52:21:0000001:3У66</u>	
Площадь земельного участка	<u>2м²</u>	
Обозначение характерных точек границы	Координаты, м	
	X	Y
1	2	3
н310	522007,73	2178634,52
н311	522007,57	2178638,57
н312	522006,80	2178638,38
н313	522006,93	2178636,27
н310	522007,73	2178634,52
Условный номер земельного участка	<u>52:21:0000001:3У67</u>	
Площадь земельного участка	<u>3м²</u>	
Обозначение характерных точек границы	Координаты, м	
	X	Y
1	2	3
н314	522005,55	2178688,18
н315	522005,38	2178692,07
н316	522004,60	2178690,33
н317	522004,57	2178688,20
н314	522005,55	2178688,18
Условный номер земельного участка	<u>52:21:0000114:3У68</u>	
Площадь земельного участка	<u>467м²</u>	
Обозначение характерных точек границы	Координаты, м	
	X	Y
1	2	3
н318	522006,32	2178811,67
н319	522007,12	2178800,09
н320	522007,41	2178800,15
н321	522007,92	2178784,08
н322	522006,41	2178783,68
н323	522007,17	2178749,63
н324	522008,80	2178749,77
н325	522009,01	2178743,26

н326	522007,36	2178743,16
н327	522008,78	2178702,87
н328	522007,86	2178702,85
н329	522006,33	2178703,19
н330	522005,35	2178703,77
н331	522003,95	2178743,09
н332	522003,30	2178743,03
н333	522003,06	2178749,15
н334	522003,82	2178749,23
н335	522002,96	2178783,92
н336	522001,65	2178783,80
н337	522001,14	2178796,32
н338	522002,03	2178797,65
н339	522003,37	2178798,65
н340	522004,92	2178799,09
н341	522002,75	2178810,78
н342	522001,79	2178811,37
н343	522000,85	2178812,40
н344	522000,56	2178818,39
н345	522008,44	2178817,34
н346	522007,79	2178811,47
н318	522006,32	2178811,67
Условный номер земельного участка		<u>52:21:0000001:3У69</u>
Площадь земельного участка		<u>6м²</u>
Обозначение характерных точек границы	Координаты, м	
	X	Y
1	2	3
н347	522003,30	2178743,03
н348	522003,06	2178749,15
н349	522002,13	2178749,06
н350	522002,37	2178742,94
н347	522003,30	2178743,03
Условный номер земельного участка		<u>52:21:0000001:3У70</u>
Площадь земельного участка		<u>7м²</u>
Обозначение характерных точек границы	Координаты, м	
	X	Y
1	2	3
н351	522001,65	2178783,80
н352	522001,14	2178796,32
н353	522000,76	2178795,23
н354	522000,68	2178794,15

н355	522001,01	2178783,74
н351	522001,65	2178783,80
Условный номер земельного участка		<u>52:21:0000001:3У71</u>
Площадь земельного участка		<u>4м²</u>
Обозначение характерных точек границы	Координаты, м	
	X	Y
1	2	3
н356	522000,85	2178812,40
н357	522000,56	2178818,39
н358	521999,84	2178818,48
н359	521999,96	2178815,47
н360	522000,05	2178814,23
н361	522000,35	2178813,25
н356	522000,85	2178812,40
Условный номер земельного участка		<u>52:21:0000114:3У72</u>
Площадь земельного участка		<u>4м²</u>
Обозначение характерных точек границы	Координаты, м	
	X	Y
1	2	3
н362	521999,31	2178860,75
н363	521999,06	2178865,24
н364	521998,24	2178865,20
н365	521998,47	2178860,71
н362	521999,31	2178860,75
Условный номер земельного участка		<u>52:21:0000001:3У73</u>
Площадь земельного участка		<u>2м²</u>
Обозначение характерных точек границы	Координаты, м	
	X	Y
1	2	3
н366	521998,47	2178860,71
н367	521998,24	2178865,20
н368	521997,82	2178865,18
н369	521997,98	2178860,68
н366	521998,47	2178860,71
Условный номер земельного участка		<u>52:21:0000000:3У74</u>
Площадь земельного участка		<u>18м²</u>

Обозначение характерных точек границы	Координаты, м	
	X	Y
1	2	3
н370	521996,94	2178912,27
н371	521995,74	2178912,21
н372	521995,77	2178910,28
н373	521996,15	2178902,83
н374	521999,61	2178904,62
н375	521998,02	2178908,29
н376	521997,19	2178907,78
н370	521996,94	2178912,27
Условный номер земельного участка		<u>52:21:0000111</u> <u>:3У75</u>
Площадь земельного участка		<u>22м²</u>
Обозначение характерных точек границы	Координаты, м	
	X	Y
1	2	3
н377	521950,75	2179442,46
н378	521945,34	2179442,22
н379	521945,45	2179438,23
н380	521950,98	2179438,47
н377	521950,75	2179442,46
Условный номер земельного участка		<u>52:21:0000001</u> <u>:3У76</u>
Площадь земельного участка		<u>829м²</u>
Обозначение характерных точек границы	Координаты, м	
	X	Y
1	2	3
н381	521978,06	2178894,90
н382	521976,73	2178897,19
н383	521977,93	2178897,81
н384	521977,57	2178905,77
н385	521976,54	2178905,67
н386	521976,13	2178911,05
н387	521975,63	2178911,02
н388	521974,27	2178934,97
н389	521976,81	2178944,58
н390	521972,45	2178942,89
н391	521971,13	2178972,46
н392	521972,12	2178953,85
н393	521973,12	2178953,90

н394	521966,69	2179074,73
н395	521970,84	2179074,96
н396	521971,33	2179073,11
н397	521971,51	2179070,24
н398	521969,63	2179070,15
н399	521970,95	2179044,23
н400	521973,07	2179044,35
н401	521973,39	2179038,64
н402	521971,25	2179038,51
н403	521973,15	2179000,89
н404	521975,42	2179000,12
н405	521976,91	2178970,60
н406	521977,97	2178949,63
н407	521978,41	2178940,48
н408	521976,40	2178940,38
н409	521977,56	2178916,58
н410	521979,65	2178916,69
н411	521979,82	2178913,58
н412	521979,99	2178909,98
н413	521980,72	2178895,18
н414	521981,25	2178885,20
н415	521981,66	2178875,32
н416	521982,45	2178855,34
н417	521983,30	2178833,61
н418	521983,99	2178809,04
н419	521982,68	2178808,51
н420	521982,30	2178813,80
н421	521981,16	2178813,75
н422	521980,82	2178819,75
н423	521982,59	2178819,84
н424	521981,86	2178830,95
н425	521980,29	2178830,61
н426	521980,26	2178831,62
н427	521979,97	2178834,77
н428	521981,55	2178834,93
н429	521979,72	2178860,76
н430	521979,00	2178860,69
н431	521978,51	2178866,20
н432	521979,39	2178866,25
н381	521978,06	2178894,90
Условный номер земельного участка		<u>52:21:0000001</u> <u>:3У77</u>
Площадь земельного участка		<u>9м²</u>
Обозначение характерных точек границы	Координаты, м	
	X	Y

1	2	3
н433	521976,13	2178795,63
н434	521976,08	2178799,18
н435	521978,29	2178799,19
н436	521978,87	2178795,67
н433	521976,13	2178795,63
Условный номер земельного участка		<u>52:21:0000114:3У78</u>
Площадь земельного участка		<u>4м²</u>
Обозначение характерных точек границы	Координаты, м	
	X	Y
1	2	3
н437	521992,36	2178984,44
н438	521993,28	2178984,50
н439	521993,03	2178989,11
н440	521992,20	2178989,08
н441	521992,14	2178988,93
н437	521992,36	2178984,44
Условный номер земельного участка		<u>52:21:0000001:3У79</u>
Площадь земельного участка		<u>1м²</u>
Обозначение характерных точек границы	Координаты, м	
	X	Y
1	2	3
н442	521992,36	2178984,44
н443	521992,14	2178988,93
н444	521991,90	2178987,85
н445	521991,87	2178986,89
н446	521992,00	2178984,43
н442	521992,36	2178984,44
Условный номер земельного участка		<u>52:21:0000114:3У82</u>
Площадь земельного участка		<u>553м²</u>
Обозначение характерных точек границы	Координаты, м	
	X	Y
1	2	3
н447	521988,52	2179110,62
н448	521989,66	2179093,05
н449	521989,83	2179092,12
н450	521990,38	2179090,99
н451	521991,18	2179090,09

н452	521991,73	2179089,76
н453	521991,50	2179094,85
н454	521990,99	2179107,03
н455	521993,65	2179107,11
н456	521993,28	2179113,58
н457	521991,41	2179113,55
н458	521991,24	2179113,88
н459	521990,98	2179118,42
н460	521993,49	2179118,52
н461	521993,30	2179122,75
н462	521990,74	2179122,72
н463	521990,01	2179132,87
н464	521990,68	2179134,33
н465	521990,50	2179138,24
н466	521988,99	2179141,21
н467	521986,47	2179169,98
н468	521994,01	2179169,91
н469	521996,27	2179170,04
н470	521995,56	2179183,87
н471	521984,58	2179184,78
н472	521982,33	2179223,91
н473	521983,30	2179223,96
н474	521982,95	2179229,08
н475	521982,01	2179229,02
н476	521981,73	2179234,33
н477	521981,04	2179233,68
н478	521980,11	2179232,70
н479	521984,13	2179151,10
н480	521985,65	2179141,42
н481	521987,56	2179130,37
н447	521988,52	2179110,62
Условный номер земельного участка		<u>52:21:0000001:3У83</u>
Площадь земельного участка		<u>105м²</u>
Обозначение характерных точек границы	Координаты, м	
	X	Y
1	2	3
н482	521984,13	2179151,10
н483	521980,11	2179232,70
н484	521979,34	2179231,48
н485	521978,84	2179230,28
н486	521978,60	2179228,98
н487	521978,60	2179227,61
н488	521981,09	2179185,60
н489	521982,81	2179159,55

н482	521984,13	2179151,10
Условный номер земельного участка		<u>52:21:0000114:3У84</u>
Площадь земельного участка		<u>111м²</u>
Обозначение характерных точек границы	Координаты, м	
	Х	У
1	2	3
н490	521980,34	2179258,36
н491	521979,77	2179268,53
н492	521980,88	2179268,63
н493	521980,39	2179274,10
н494	521979,45	2179274,03
н495	521977,35	2179307,40
н496	521978,83	2179307,54
н497	521978,31	2179313,77
н498	521977,03	2179313,66
н499	521975,92	2179331,43
н500	521977,25	2179331,55
н501	521976,73	2179337,54
н502	521975,50	2179337,45
н503	521973,93	2179357,83
н504	521978,76	2179260,10
н505	521979,73	2179258,90
н490	521980,34	2179258,36
Условный номер земельного участка		<u>52:21:0000001:3У85</u>
Площадь земельного участка		<u>214м²</u>
Обозначение характерных точек границы	Координаты, м	
	Х	У
1	2	3
н506	521978,76	2179260,10
н507	521973,93	2179357,83
н508	521973,03	2179357,04
н509	521972,30	2179356,05
н510	521971,77	2179354,79
н511	521971,49	2179353,38
н512	521972,72	2179332,31
н513	521973,83	2179311,62
н514	521974,78	2179297,83
н515	521976,54	2179266,27
н516	521976,72	2179264,81
н517	521977,18	2179263,10
н518	521977,82	2179261,60

н506	521978,76	2179260,10
Условный номер земельного участка		<u>52:21:0000114:3У86</u>
Площадь земельного участка		<u>20м²</u>
Обозначение характерных точек границы	Координаты, м	
	Х	У
1	2	3
н519	521970,57	2179441,41
н520	521970,83	2179439,94
н521	521971,08	2179438,49
н522	521971,94	2179438,63
н523	521972,12	2179435,48
н524	521975,20	2179435,60
н525	521974,84	2179440,09
н526	521972,33	2179440,00
н527	521972,18	2179443,29
н528	521971,36	2179443,27
н519	521970,57	2179441,41
Условный номер земельного участка		<u>52:21:0000114:3У87</u>
Площадь земельного участка		<u>8м²</u>
Обозначение характерных точек границы	Координаты, м	
	Х	У
1	2	3
н529	521975,26	2179457,15
н530	521968,85	2179460,79
н531	521968,97	2179458,44
н532	521969,97	2179458,14
н529	521975,26	2179457,15
Условный номер земельного участка		<u>52:21:0000001:3У88</u>
Площадь земельного участка		<u>34м²</u>
Обозначение характерных точек границы	Координаты, м	
	Х	У
1	2	3
н533	521968,97	2179458,44
н534	521968,85	2179460,79
н535	521968,38	2179461,06
н536	521967,61	2179469,34
н537	521966,65	2179469,24
н538	521965,86	2179482,25

н539	521964,94	2179474,21
н540	521965,29	2179467,87
н541	521966,36	2179467,93
н542	521966,53	2179464,93
н543	521965,47	2179464,88
н544	521965,45	2179463,66
н545	521965,78	2179462,22
н546	521966,40	2179460,89
н547	521967,15	2179459,93
н548	521968,02	2179459,13
н533	521968,97	2179458,44
Условный номер земельного участка		<u>52:21:0000114:3У89</u>
Площадь земельного участка		<u>11м²</u>
Обозначение характерных точек границы	Координаты, м	
	X	Y
1	2	3
н549	521964,91	2179540,61
н550	521966,55	2179540,88
н551	521966,28	2179547,46
н552	521964,58	2179547,33
н549	521964,91	2179540,61
Условный номер земельного участка		<u>52:21:0000114:3У90</u>
Площадь земельного участка		<u>11м²</u>
Обозначение характерных точек границы	Координаты, м	
	X	Y
1	2	3
н553	521963,14	2179576,44
н554	521965,27	2179576,53
н555	521964,97	2179581,87
н556	521962,88	2179581,78
н553	521963,14	2179576,44
Условный номер земельного участка		<u>52:21:0000001:3У91</u>
Площадь земельного участка		<u>234м²</u>
Обозначение характерных точек границы	Координаты, м	
	X	Y
1	2	3
н557	521959,50	2179571,40
н558	521959,83	2179566,36

н559	521960,05	2179565,15
н560	521960,61	2179564,28
н561	521962,44	2179562,38
н562	521963,14	2179550,62
н563	521962,36	2179550,01
н564	521961,66	2179549,09
н565	521961,12	2179547,96
н566	521960,90	2179546,95
н567	521960,90	2179545,64
н568	521961,53	2179534,24
н569	521964,64	2179534,37
н570	521964,25	2179540,51
н571	521964,91	2179540,61
н572	521964,58	2179547,33
н573	521964,09	2179547,29
н574	521962,63	2179567,26
н575	521963,59	2179567,30
н576	521962,95	2179576,43
н577	521963,14	2179576,44
н578	521962,88	2179581,78
н579	521961,85	2179581,74
н580	521960,28	2179615,83
н581	521961,19	2179615,91
н582	521961,06	2179618,60
н583	521959,13	2179617,14
н584	521958,38	2179616,08
н585	521957,72	2179614,73
н586	521957,40	2179613,53
н587	521957,33	2179611,71
н588	521957,76	2179603,04
н589	521958,67	2179585,66
н557	521959,50	2179571,40
Условный номер земельного участка		<u>52:21:0000001:3У92</u>
Площадь земельного участка		<u>5м²</u>
Обозначение характерных точек границы	Координаты, м	
	X	Y
1	2	3
н590	521960,20	2179635,95
н591	521960,09	2179638,22
н592	521956,72	2179638,04
н593	521956,92	2179637,75
н594	521957,79	2179636,97
н595	521958,74	2179636,38
н596	521959,57	2179636,06

н590	521960,20	2179635,95
Условный номер земельного участка		<u>52:21:0000001:3У93</u>
Площадь земельного участка		<u>38м²</u>
Обозначение характерных точек границы	Координаты, м	
	X	Y
1	2	3
н597	521955,38	2179672,01
н598	521953,70	2179682,32
н599	521952,99	2179692,68
н600	521954,21	2179692,73
н601	521953,97	2179697,16
н602	521952,75	2179697,12
н603	521951,71	2179717,62
н604	521951,52	2179717,14
н605	521951,25	2179715,94
н606	521951,22	2179714,78
н607	521951,40	2179710,83
н608	521953,30	2179675,93
н609	521953,79	2179674,16
н610	521954,53	2179672,89
н597	521955,38	2179672,01
Условный номер земельного участка		<u>52:21:0000001:3У94</u>
Площадь земельного участка		<u>6м²</u>
Обозначение характерных точек границы	Координаты, м	
	X	Y
1	2	3
н611	521955,05	2179740,44
н612	521951,23	2179743,21
н613	521950,98	2179747,41
н614	521949,97	2179747,36
н615	521950,04	2179745,85
н616	521950,26	2179744,33
н617	521950,79	2179743,19
н618	521951,54	2179742,20
н619	521952,35	2179741,48
н620	521953,27	2179740,92
н621	521954,29	2179740,56
н611	521955,05	2179740,44
Условный номер земельного участка		<u>52:21:0000001:3У95</u>
Площадь земельного участка		<u>9м²</u>

участка		
Обозначение характерных точек границы	Координаты, м	
	X	Y
1	2	3
н622	521952,81	2179775,04
н623	521951,22	2179778,09
н624	521949,35	2179779,47
н625	521949,09	2179782,38
н626	521948,47	2179782,36
н627	521948,55	2179780,30
н628	521948,71	2179779,16
н629	521949,15	2179777,98
н630	521949,95	2179776,80
н631	521950,86	2179775,95
н632	521951,85	2179775,38
н622	521952,81	2179775,04
Условный номер земельного участка		<u>52:21:0000114:3У96</u>
Площадь земельного участка		<u>5м²</u>
Обозначение характерных точек границы	Координаты, м	
	X	Y
1	2	3
н633	521946,30	2179917,77
н634	521948,63	2179917,88
н635	521948,39	2179922,37
н636	521947,70	2179922,34
н637	521947,86	2179919,29
н638	521946,93	2179919,18
н639	521946,24	2179918,97
н633	521946,30	2179917,77
Условный номер земельного участка		<u>52:21:0000001:3У97</u>
Площадь земельного участка		<u>1м²</u>
Обозначение характерных точек границы	Координаты, м	
	X	Y
1	2	3
н640	521946,30	2179917,77
н641	521946,24	2179918,97
н642	521945,09	2179918,37
н643	521944,19	2179917,66
н640	521946,30	2179917,77

Условный номер земельного участка	<u>52:21:0000001:3У98</u>	
Площадь земельного участка	<u>8м²</u>	
Обозначение характерных точек границы	Координаты, м	
	X	Y
1	2	3
н644	521939,86	2179961,62
н645	521941,71	2179961,69
н646	521941,46	2179966,18
н647	521939,62	2179966,12
н644	521939,86	2179961,62
Условный номер земельного участка	<u>52:21:0000001:3У99</u>	
Площадь земельного участка	<u>8м²</u>	
Обозначение характерных точек границы	Координаты, м	
	X	Y
1	2	3
н648	521937,29	2180008,22
н649	521939,14	2180008,28
н650	521938,90	2180012,77
н651	521937,04	2180012,72
н648	521937,29	2180008,22
Условный номер земельного участка	<u>52:21:0000115:3У101</u>	
Площадь земельного участка	<u>52м²</u>	
Обозначение характерных точек границы	Координаты, м	
	X	Y
1	2	3
н652	521931,96	2180107,71
н653	521932,36	2180105,43
н654	521934,63	2180103,80
н655	521942,54	2180103,06
н656	521946,82	2180103,33
н657	521946,93	2180100,08
н658	521942,63	2180099,92
н659	521932,72	2180103,98
н660	521931,88	2180105,56
н661	521931,17	2180107,70
н662	521930,55	2180115,68
н663	521931,95	2180115,73
н664	521932,17	2180111,77

н665	521934,42	2180112,10
н666	521934,62	2180108,11
н652	521931,96	2180107,71
Условный номер земельного участка	<u>52:21:0000115:3У102</u>	
Площадь земельного участка	<u>6м²</u>	
Обозначение характерных точек границы	Координаты, м	
	X	Y
1	2	3
н667	521927,00	2180171,69
н668	521928,26	2180171,76
н669	521928,02	2180176,26
н670	521926,73	2180176,19
н667	521927,00	2180171,69
Условный номер земельного участка	<u>52:21:0000001:3У103</u>	
Площадь земельного участка	<u>14м²</u>	
Обозначение характерных точек границы	Координаты, м	
	X	Y
1	2	3
н671	521898,44	2180199,94
н672	521898,51	2180197,30
н673	521905,92	2180196,61
н674	521904,72	2180197,77
н675	521903,34	2180198,70
н676	521901,94	2180199,31
н677	521900,81	2180199,63
н678	521899,35	2180199,84
н671	521898,44	2180199,94
Условный номер земельного участка	<u>52:21:0000112:3У104</u>	
Площадь земельного участка	<u>7м²</u>	
Обозначение характерных точек границы	Координаты, м	
	X	Y
1	2	3
н679	521898,51	2180197,30
н680	521898,44	2180199,94
н681	521896,89	2180200,10
н682	521895,66	2180200,42
н683	521895,81	2180197,56
н684	521896,23	2180197,51

н679	521898,51	2180197,30
Условный номер земельного участка		<u>52:21:0000001:3У105</u>
Площадь земельного участка		<u>221м²</u>
Обозначение характерных точек границы	Координаты, м	
	X	Y
1	2	3
н685	521908,66	2180104,19
н686	521912,16	2180104,57
н687	521912,12	2180105,31
н688	521912,92	2180105,82
н689	521913,76	2180106,56
н690	521914,50	2180107,60
н691	521914,98	2180108,81
н692	521915,17	2180109,78
н693	521915,19	2180110,76
н694	521914,62	2180118,65
н695	521911,21	2180173,73
н696	521911,08	2180175,28
н697	521909,81	2180175,20
н698	521910,07	2180170,64
н699	521910,44	2180170,66
н700	521909,57	2180150,64
н701	521908,41	2180150,54
н702	521908,74	2180145,04
н703	521909,63	2180145,12
н704	521910,62	2180129,49
н705	521909,68	2180129,37
н706	521909,92	2180125,39
н707	521910,87	2180125,52
н708	521911,65	2180113,12
н709	521910,47	2180113,01
н710	521910,88	2180108,55
н711	521908,45	2180108,18
н685	521908,66	2180104,19
Условный номер земельного участка		<u>52:21:0000001:3У106</u>
Площадь земельного участка		<u>578м²</u>
Обозначение характерных точек границы	Координаты, м	
	X	Y
1	2	3
н712	521923,24	2179928,45
н713	521924,06	2179933,64

н714	521925,08	2179944,28
н715	521924,57	2179953,70
н716	521922,78	2179983,64
н717	521922,23	2179993,63
н718	521921,08	2180013,59
н719	521920,09	2180033,57
н720	521919,57	2180045,96
н721	521918,88	2180058,42
н722	521918,18	2180068,58
н723	521917,44	2180079,14
н724	521917,21	2180080,35
н725	521916,74	2180081,47
н726	521916,11	2180082,40
н727	521915,35	2180083,12
н728	521914,40	2180083,77
н729	521913,22	2180084,24
н730	521913,87	2180077,34
н731	521912,69	2180077,23
н732	521913,18	2180071,75
н733	521914,18	2180071,84
н734	521914,48	2180068,32
н735	521908,23	2180067,88
н736	521913,48	2180066,08
н737	521913,57	2180064,65
н738	521914,59	2180064,72
н739	521915,86	2180041,83
н740	521914,94	2180041,74
н741	521915,12	2180038,76
н742	521914,97	2180038,46
н743	521915,16	2180036,29
н744	521916,17	2180036,35
н745	521917,76	2180008,27
н746	521916,41	2180008,18
н747	521916,89	2180002,39
н748	521918,08	2180002,47
н749	521920,71	2179956,39
н750	521919,29	2179956,29
н751	521919,84	2179950,40
н752	521921,26	2179950,49
н712	521923,24	2179928,45
Условный номер земельного участка		<u>52:21:0000000:3У107</u>
Площадь земельного участка		<u>13м²</u>
Обозначение характерных точек границы	Координаты, м	
	X	Y

1	2	3
н753	521903,63	2180063,94
н754	521899,47	2180063,64
н755	521900,31	2180067,33
н756	521903,42	2180067,54
н753	521903,63	2180063,94
Условный номер земельного участка		<u>52:21:0000111:3У108</u>
Площадь земельного участка		<u>1301м²</u>
Обозначение характерных точек границы	Координаты, м	
	X	Y
1	2	3
н757	521925,94	2179856,17
н758	521924,54	2179855,87
н759	521925,20	2179852,90
н760	521923,47	2179852,83
н761	521923,71	2179847,21
н762	521926,78	2179846,86
н763	521927,23	2179839,79
н764	521925,44	2179838,50
н765	521925,51	2179837,69
н766	521904,43	2179836,84
н767	521890,43	2179846,69
н768	521880,34	2179845,87
н769	521855,83	2179844,38
н770	521843,42	2179844,09
н771	521830,65	2179844,36
н772	521818,06	2179852,17
н773	521817,65	2179845,50
н774	521829,01	2179838,59
н775	521836,60	2179836,70
н776	521843,57	2179836,48
н777	521888,58	2179839,13
н778	521888,34	2179835,98
н779	521850,40	2179833,64
н780	521850,36	2179834,34
н781	521845,37	2179834,03
н782	521845,42	2179833,23
н783	521810,36	2179829,59
н784	521806,42	2179824,96
н785	521808,02	2179825,64
н786	521845,66	2179829,40
н787	521845,68	2179829,04
н788	521851,49	2179829,50
н789	521858,95	2179829,98

н790	521899,30	2179831,62
н791	521907,64	2179833,35
н792	521925,84	2179834,10
н793	521925,93	2179833,02
н794	521926,74	2179833,10
н795	521927,02	2179826,38
н796	521928,46	2179827,13
н797	521929,70	2179828,49
н798	521930,46	2179830,27
н799	521930,58	2179831,73
н800	521929,70	2179853,93
н801	521929,12	2179867,28
н802	521928,64	2179876,01
н803	521925,64	2179875,87
н804	521925,61	2179876,27
н805	521924,05	2179876,22
н806	521923,99	2179869,06
н807	521924,27	2179864,18
н808	521925,60	2179864,22
н757	521925,94	2179856,17
Условный номер земельного участка		<u>52:21:0000111:3У110</u>
Площадь земельного участка		<u>66м²</u>
Обозначение характерных точек границы	Координаты, м	
	X	Y
1	2	3
н823	521819,51	2179875,73
н824	521820,78	2179896,53
н825	521825,75	2179874,16
н823	521819,51	2179875,73
Условный номер земельного участка		<u>52:21:0000112:3У111</u>
Площадь земельного участка		<u>670м²</u>
Обозначение характерных точек границы	Координаты, м	
	X	Y
1	2	3
н826	521818,06	2179852,17
н827	521817,65	2179845,50
н828	521779,04	2179867,99
н829	521787,23	2179883,89
н830	521777,74	2179886,50
н831	521795,62	2179907,26
н832	521812,38	2179906,25

н833	521811,22	2179905,35
н834	521782,53	2179872,73
н835	521791,29	2179867,55
н836	521791,59	2179867,89
н826	521818,06	2179852,17
Условный номер земельного участка		<u>52:21:0000112:3У112</u>
Площадь земельного участка		<u>297м²</u>
Обозначение характерных точек границы	Координаты, м	
	Х	У
1	2	3
н837	521806,42	2179824,96
н838	521810,36	2179829,59
н839	521806,86	2179829,11
н840	521806,05	2179830,52
н841	521801,40	2179827,67
н842	521802,10	2179826,54
н843	521761,90	2179777,17
н844	521761,33	2179777,61
н845	521758,26	2179773,67
н846	521758,73	2179773,30
н847	521742,58	2179750,07
н848	521786,33	2179801,40
н849	521804,24	2179823,94
н837	521806,42	2179824,96
Условный номер земельного участка		<u>52:21:0000111:3У113</u>
Площадь земельного участка		<u>534м²</u>
Обозначение характерных точек границы	Координаты, м	
	Х	У
1	2	3
н850	521932,29	2179720,96
н851	521931,66	2179731,01
н852	521930,70	2179730,94
н853	521930,30	2179736,44
н854	521931,54	2179736,50
н855	521929,18	2179776,76
н856	521928,24	2179776,70
н857	521927,77	2179782,17
н858	521928,91	2179782,25
н859	521927,46	2179817,55
н860	521929,04	2179816,78
н861	521930,33	2179815,52

н862	521931,03	2179814,26
н863	521931,38	2179812,58
н864	521932,15	2179793,98
н865	521932,67	2179779,24
н866	521933,57	2179759,24
н867	521934,21	2179745,20
н868	521934,72	2179734,03
н869	521935,46	2179718,91
н870	521936,77	2179693,96
н871	521937,85	2179674,00
н872	521938,46	2179661,51
н873	521938,20	2179659,03
н874	521937,77	2179657,78
н875	521936,96	2179656,51
н876	521936,43	2179656,03
н877	521935,59	2179669,71
н878	521934,62	2179669,61
н879	521934,16	2179675,09
н880	521935,25	2179675,18
н881	521934,19	2179690,95
н882	521933,26	2179690,86
н883	521932,79	2179696,34
н884	521933,84	2179696,44
н885	521932,57	2179716,50
н886	521930,10	2179716,34
н887	521929,77	2179720,79
н850	521932,29	2179720,96
Условный номер земельного участка		<u>52:21:0000111:3У114</u>
Площадь земельного участка		<u>62м²</u>
Обозначение характерных точек границы	Координаты, м	
	Х	У
1	2	3
н888	521939,21	2179614,74
н889	521938,03	2179614,63
н890	521937,53	2179620,13
н891	521938,56	2179620,19
н892	521936,98	2179646,25
н893	521938,12	2179645,25
н894	521939,24	2179643,55
н895	521939,65	2179641,90
н896	521940,42	2179626,41
н897	521939,38	2179617,80
н888	521939,21	2179614,74
Условный номер		<u>52:21:0000111</u>

земельного участка		<u>:3У115</u>	
Площадь земельного участка		<u>6м²</u>	
Обозначение характерных точек границы	Координаты, м		
	X	Y	
1	2	3	
н898	521945,39	2179540,11	
н899	521944,15	2179540,05	
н900	521943,90	2179544,54	
н901	521945,12	2179544,61	
н898	521945,39	2179540,11	
Условный номер земельного участка		<u>52:21:0000111</u> <u>:3У116</u>	
Площадь земельного участка		<u>6м²</u>	
Обозначение характерных точек границы	Координаты, м		
	X	Y	
1	2	3	
н902	521947,59	2179501,15	
н903	521946,31	2179501,08	
н904	521946,08	2179505,58	
н905	521947,34	2179505,65	
н902	521947,59	2179501,15	
Условный номер земельного участка		<u>52:21:0000111</u> <u>:3У117</u>	
Площадь земельного участка		<u>29м²</u>	
Обозначение характерных точек границы	Координаты, м		
	X	Y	
1	2	3	
н906	521947,89	2179466,03	
н907	521948,26	2179466,00	
н908	521948,19	2179467,65	
н909	521949,37	2179467,71	
н910	521949,73	2179461,36	
н911	521948,12	2179461,51	
н912	521944,26	2179461,44	
н913	521943,97	2179467,03	
н906	521947,89	2179466,03	
Условный номер земельного участка		<u>52:21:0000111</u> <u>:3У118</u>	
Площадь земельного участка		<u>5м²</u>	

Обозначение характерных точек границы	Координаты, м	
	X	Y
1	2	3
н914	521952,43	2179412,29
н915	521951,28	2179412,22
н916	521951,03	2179416,72
н917	521952,19	2179416,78
н914	521952,43	2179412,29
Условный номер земельного участка		<u>52:21:0000111</u> <u>:3У119</u>
Площадь земельного участка		<u>5м²</u>
Обозначение характерных точек границы	Координаты, м	
	X	Y
1	2	3
н918	521956,93	2179330,38
н919	521955,84	2179330,31
н920	521955,59	2179334,82
н921	521956,67	2179334,87
н922	521956,69	2179334,51
н918	521956,93	2179330,38
Условный номер земельного участка		<u>52:21:0000111</u> <u>:3У120</u>
Площадь земельного участка		<u>38м²</u>
Обозначение характерных точек границы	Координаты, м	
	X	Y
1	2	3
н923	521958,80	2179299,18
н924	521957,58	2179299,11
н925	521957,72	2179296,74
н926	521951,58	2179296,30
н927	521951,87	2179292,32
н928	521955,51	2179292,58
н929	521956,57	2179290,95
н930	521959,30	2179290,93
н931	521959,25	2179291,78
н923	521958,80	2179299,18
Условный номер земельного участка		<u>52:21:0000116</u> <u>:3У121</u>
Площадь земельного участка		<u>5м²</u>
Обозначение	Координаты, м	

характерных точек границы	X	Y
1	2	3
н932	521961,24	2179254,39
н933	521960,09	2179254,33
н934	521959,84	2179258,82
н935	521961,01	2179258,88
н936	521961,23	2179254,64
н932	521961,24	2179254,39
Условный номер земельного участка		<u>52:21:0000116:3У122</u>
Площадь земельного участка		<u>5м²</u>
Обозначение характерных точек границы	Координаты, м	
	X	Y
1	2	3
н937	521965,53	2179178,52
н938	521964,31	2179178,45
н939	521964,06	2179182,95
н940	521965,26	2179183,01
н937	521965,53	2179178,52
Условный номер земельного участка		<u>52:21:0000135:3У126</u>
Площадь земельного участка		<u>4м²</u>
Обозначение характерных точек границы	Координаты, м	
	X	Y
1	2	3
н941	521967,61	2179038,57
н942	521966,84	2179038,54
н943	521966,61	2179044,03
н944	521967,32	2179044,06
н941	521967,61	2179038,57
Условный номер земельного участка		<u>52:21:0000135:3У127</u>
Площадь земельного участка		<u>9м²</u>
Обозначение характерных точек границы	Координаты, м	
	X	Y
1	2	3
н945	521970,31	2178987,92
н946	521969,22	2178987,86
н947	521968,82	2178996,21

н948	521969,86	2178996,26
н945	521970,31	2178987,92
Условный номер земельного участка		<u>52:21:0000135:3У128</u>
Площадь земельного участка		<u>139м²</u>
Обозначение характерных точек границы	Координаты, м	
	X	Y
1	2	3
н949	521972,02	2178942,72
н950	521972,04	2178943,42
н951	521971,04	2178943,45
н952	521971,01	2178942,45
н953	521971,29	2178942,44
н954	521970,05	2178941,96
н955	521970,05	2178942,09
н956	521970,01	2178943,10
н957	521969,77	2178945,60
н958	521968,82	2178950,87
н959	521965,55	2178971,91
н960	521964,55	2178971,86
н961	521964,35	2178977,74
н962	521971,09	2178973,24
н963	521971,13	2178972,46
н964	521972,45	2178942,89
н949	521972,02	2178942,72
Условный номер земельного участка		<u>52:21:0000117:3У129</u>
Площадь земельного участка		<u>10м²</u>
Обозначение характерных точек границы	Координаты, м	
	X	Y
1	2	3
н965	521981,67	2178666,71
н966	521981,54	2178670,02
н967	521984,55	2178670,15
н968	521984,70	2178666,83
н965	521981,67	2178666,71
Условный номер земельного участка		<u>52:21:0000118:3У130</u>
Площадь земельного участка		<u>7м²</u>
Обозначение характерных точек границы	Координаты, м	
	X	Y

1	2	3
н969	521985,79	2178599,73
н970	521985,65	2178603,73
н971	521987,44	2178603,80
н972	521987,61	2178599,80
н969	521985,79	2178599,73
Условный номер земельного участка		<u>52:21:0000120:3У132</u>
Площадь земельного участка		<u>236м²</u>
Обозначение характерных точек границы	Координаты, м	
	Х	У
1	2	3
н973	521975,84	2178376,24
н974	521990,78	2178376,31
н975	521990,97	2178372,64
н976	521996,52	2178372,78
н977	521996,26	2178379,78
н978	521996,19	2178382,05
н979	521991,17	2178381,80
н980	521964,49	2178380,50
н981	521937,78	2178379,27
н982	521921,12	2178378,47
н983	521921,14	2178377,52
н984	521972,08	2178378,27
н985	521972,12	2178376,12
н973	521975,84	2178376,24
Условный номер земельного участка		<u>52:21:0000001:3У133</u>
Площадь земельного участка		<u>310м²</u>
Обозначение характерных точек границы	Координаты, м	
	Х	У
1	2	3
н986	522001,54	2178382,32
н987	522001,47	2178383,91
н988	522000,79	2178383,88
н989	522000,63	2178387,80
н990	521995,98	2178387,59
н991	521995,77	2178393,43
н992	521968,28	2178392,54
н993	521968,36	2178387,32
н994	521921,00	2178386,59
н995	521921,04	2178383,84
н996	521964,58	2178386,12

н997	521990,90	2178387,36
н998	521991,17	2178381,80
н999	521996,19	2178382,05
н1000	521998,68	2178382,17
н1001	521999,67	2178382,22
н986	522001,54	2178382,32
Условный номер земельного участка		<u>52:21:0000118:3У134</u>
Площадь земельного участка		<u>45м²</u>
Обозначение характерных точек границы	Координаты, м	
	Х	У
1	2	3
н1002	521995,77	2178393,43
н1003	521995,70	2178395,14
н1004	521983,42	2178394,69
н1005	521968,26	2178394,03
н1006	521968,28	2178392,54
н1002	521995,77	2178393,43
Условный номер земельного участка		<u>52:21:0000114:3У135</u>
Площадь земельного участка		<u>97м²</u>
Обозначение характерных точек границы	Координаты, м	
	Х	У
1	2	3
н1007	521999,47	2178944,04
н1008	521996,84	2178991,02
н1009	521996,71	2178992,80
н1010	521995,83	2178992,57
н1011	521994,77	2178992,13
н1012	521997,46	2178944,05
н1007	521999,47	2178944,04
Условный номер земельного участка		<u>52:21:0000114:3У136</u>
Площадь земельного участка		<u>22м²</u>
Обозначение характерных точек границы	Координаты, м	
	Х	У
1	2	3
н1013	521996,40	2179001,56
н1014	521995,74	2179012,90
н1015	521995,25	2179012,84

н1016	521994,25	2179012,53
н1017	521993,77	2179012,26
н1018	521994,38	2179001,98
н1019	521995,01	2179001,73
н1013	521996,40	2179001,56
Условный номер земельного участка	<u>52:21:0000112:3У137</u>	
Площадь земельного участка	<u>148м²</u>	
Обозначение характерных точек границы	Координаты, м	
	X	Y
1	2	3
н1020	521723,48	2179727,66
н1021	521725,80	2179730,39
н1022	521693,90	2179756,63
н1023	521691,53	2179753,91
н1020	521723,48	2179727,66
Условный номер земельного участка	<u>52:21:0000000:3У140</u>	
Площадь земельного участка	<u>23м²</u>	
Обозначение характерных точек границы	Координаты, м	
	X	Y
1	2	3
н1024	522025,59	2178326,83
н1025	522025,18	2178330,82
н1026	522019,49	2178330,74
н1027	522019,55	2178328,97
н1028	522019,67	2178326,74
н1024	522025,59	2178326,83
Условный номер земельного участка	<u>52:21:0000118:3У141</u>	
Площадь земельного участка	<u>11м²</u>	
Обозначение характерных точек границы	Координаты, м	
	X	Y
1	2	3
н1029	521995,28	2178406,84
н1030	521992,48	2178406,77
н1031	521992,28	2178410,76
н1032	521995,13	2178410,83
н1029	521995,28	2178406,84
Условный номер земельного участка	<u>52:21:0000000:3У142</u>	

Площадь земельного участка		<u>19м²</u>
Обозначение характерных точек границы	Координаты, м	
	X	Y
1	2	3
н1033	522003,93	2178833,22
н1034	522003,73	2178837,21
н1035	521999,14	2178836,74
н1036	521999,29	2178832,74
н1033	522003,93	2178833,22
Условный номер земельного участка	<u>52:21:0000114:3У143</u>	
Площадь земельного участка	<u>9м²</u>	
Обозначение характерных точек границы	Координаты, м	
	X	Y
1	2	3
н1037	521958,14	2179718,57
н1038	521957,92	2179723,04
н1039	521955,92	2179722,90
н1040	521955,94	2179722,45
н1041	521956,13	2179718,43
н1037	521958,14	2179718,57
Условный номер земельного участка	<u>52:21:0000001:3У144</u>	
Площадь земельного участка	<u>11м²</u>	
Обозначение характерных точек границы	Координаты, м	
	X	Y
1	2	3
н1042	521956,13	2179718,43
н1043	521955,94	2179722,45
н1044	521954,53	2179721,55
н1045	521953,50	2179720,65
н1046	521952,61	2179719,56
н1047	521952,06	2179718,54
н1048	521951,89	2179718,11
н1042	521956,13	2179718,43
Условный номер земельного участка	<u>52:21:0000114:3У145</u>	
Площадь земельного участка	<u>13м²</u>	
Обозначение	Координаты, м	

характерных точек границы	X	Y
1	2	3
н1049	521950,18	2179903,11
н1050	521949,98	2179907,11
н1051	521946,82	2179907,04
н1052	521947,02	2179903,05
н1049	521950,18	2179903,11
Условный номер земельного участка	<u>52:21:0000001:3У146</u>	
Площадь земельного участка	<u>16м²</u>	
Обозначение характерных точек границы	Координаты, м	
	X	Y
1	2	3
н1053	521947,02	2179903,05
н1054	521946,82	2179907,04
н1055	521942,83	2179906,97
н1056	521943,04	2179902,98
н1053	521947,02	2179903,05
Условный номер земельного участка	<u>52:21:0000114:3У147</u>	
Площадь земельного участка	<u>6м²</u>	
Обозначение характерных точек границы	Координаты, м	
	X	Y
1	2	3
н1057	521942,13	2180034,74
н1058	521941,92	2180038,72
н1059	521940,33	2180038,65
н1060	521940,53	2180034,67
н1057	521942,13	2180034,74
Условный номер земельного участка	<u>52:21:0000001:3У148</u>	
Площадь земельного участка	<u>19м²</u>	
Обозначение характерных точек границы	Координаты, м	
	X	Y
1	2	3
н1061	521940,53	2180034,67
н1062	521940,33	2180038,65
н1063	521935,62	2180038,44
н1064	521935,71	2180036,85

н1065	521935,84	2180034,46
н1061	521940,53	2180034,67
Условный номер земельного участка	<u>52:21:0000001:3У149</u>	
Площадь земельного участка	<u>14м²</u>	
Обозначение характерных точек границы	Координаты, м	
	X	Y
1	2	3
н1066	521938,79	2180042,56
н1067	521938,59	2180046,55
н1068	521935,19	2180046,40
н1069	521935,41	2180042,40
н1066	521938,79	2180042,56
Условный номер земельного участка	<u>52:21:0000115:3У150</u>	
Площадь земельного участка	<u>29м²</u>	
Обозначение характерных точек границы	Координаты, м	
	X	Y
1	2	3
н1070	521936,95	2180128,59
н1071	521936,75	2180132,58
н1072	521929,48	2180131,72
н1073	521929,73	2180127,74
н1070	521936,95	2180128,59
Условный номер земельного участка	<u>52:21:0000115:3У151</u>	
Площадь земельного участка	<u>18м²</u>	
Обозначение характерных точек границы	Координаты, м	
	X	Y
1	2	3
н1074	521929,22	2180209,45
н1075	521929,02	2180213,44
н1076	521924,43	2180213,30
н1077	521924,67	2180209,32
н1074	521929,22	2180209,45
Условный номер земельного участка	<u>52:21:0000112:3У155</u>	
Площадь земельного участка	<u>221м²</u>	
Обозначение	Координаты, м	

характерных точек границы	X	Y
1	2	3
н1078	521819,51	2179875,73
н1079	521820,78	2179896,53
н1080	521820,07	2179899,68
н1081	521818,42	2179898,39
н1082	521802,34	2179880,11
н1078	521819,51	2179875,73
Условный номер земельного участка		<u>52:21:0000112:3У156</u>
Площадь земельного участка		<u>43м²</u>
Обозначение	Координаты, м	

характерных точек границы	X	Y
1	2	3
н1083	521682,51	2179758,66
н1084	521686,33	2179763,06
н1085	521686,09	2179763,17
н1086	521685,25	2179761,93
н1087	521675,76	2179763,13
н1088	521674,43	2179764,15
н1089	521671,99	2179760,98
н1090	521675,16	2179758,54
н1091	521675,92	2179759,42
н1083	521682,51	2179758,66

VII. Сведения о границах территории, в отношении которой утвержден проект межевания

Местоположение границы территории, в отношении которой утвержден проект межевания и обозначение характерных точек указаны в разделе V. Чертеж межевания территории.

Перечень координат характерных точек границ территории, в отношении которой утвержден проект межевания (система координат – МСК-52)

Номер характерной точки границы	Координаты, м	
	X	Y
1	522126,23	2178212,05
2	522118,91	2178400,25
3	522100,14	2178705,71
4	522064,04	2179228,70
5	522002,04	2180268,70
6	521866,07	2180263,09
7	521877,89	2179926,26
8	521795,27	2179922,93

Номер характерной точки границы	Координаты, м	
	X	Y
9	521652,04	2179758,85
10	521722,06	2179704,13
11	521813,55	2179811,52
12	521878,33	2179815,06
13	521896,30	2179193,60
14	521917,97	2178410,99
15	521927,94	2178207,18
1	522126,23	2178212,05