



**Министерство
экологии и природных ресурсов
Нижегородской области**

Включен в Реестр
нормативных актов органов
исполнительной власти
Нижегородской области

01 НОЯ 2021

№ в реестре

18052-319-319-428/2117/ef

П Р И К А З

07.10.2021

№ 319-428/21П/од

№

г. Нижний Новгород

**Об установлении
зон санитарной охраны скважин
№ 51622 (1), № 30551 (2) и № 2 (4),
обеспечивающих водой ЗАО «Пивоваренный
завод Лысковский» для хозяйственно-
питьевых нужд предприятия,
расположенного в северо-восточной части
г. Лысково
Нижегородской области**

В соответствии с Федеральным законом от 30 марта 1999 г. № 52-ФЗ «О санитарно-эпидемиологическом благополучии населения», руководствуясь положениями статьи 106 Земельного кодекса Российской Федерации, Положением о министерстве экологии и природных ресурсов Нижегородской области, утвержденным постановлением Правительства Нижегородской области от 31 декабря 2010 г. № 965, на основании санитарно - эпидемиологических заключений Управления Роспотребнадзора по Нижегородской области от 30.12.2013 г. № 52.НЦ.22.000.Т.001510.12.13, № 52.НЦ.22.000.Т.001511.12.13, № 52.НЦ.22.000.Т.001512.12.13 о соответствии проектов зон санитарной охраны для скважин № 51622 (1), № 30551 (2) и № 2 (4) ЗАО «Пивоваренный завод Лысковский», расположенного в северо-восточной части г. Лысково Нижегородской области, государственным санитарно-эпидемиологическим правилам и нормативам

п р и к а з ы в а ю:

1. Установить границы зон санитарной охраны скважин № 51622 (1), № 30551 (2) и № 2 (4), обеспечивающих водой ЗАО «Пивоваренный завод Лысковский» для хозяйственно-питьевых нужд предприятия, расположенного в северо-восточной части г. Лысково Нижегородской области, согласно приложению к настоящему приказу.

2. Ограничения использования водных объектов и земельных участков в границах зон санитарной охраны скважин № 51622 (1), № 30551 (2) и № 2 (4), обеспечивающих водой ЗАО «Пивоваренный завод Лысковский», для хозяйственно-питьевых нужд предприятия, расположенного в северо-восточной части г. Лысково Нижегородской области, установлены частью 1 статьи 43 и


пунктом 1 части 3 статьи 44 Водного кодекса Российской Федерации, подпунктом 14 пункта 5 статьи 27 Земельного кодекса Российской Федерации.

Мероприятия и режим хозяйственного использования территории в границах зон санитарной охраны скважин № 51622 (1), № 30551 (2) и № 2 (4), обеспечивающих водой ЗАО «Пивоваренный завод Лысковский» для хозяйственно-питьевых нужд предприятия, расположенного в северо-восточной части г. Лысково Нижегородской области, определены пунктом 3.2 СанПиН 2.1.4.1110-02 «Зоны санитарной охраны источников водоснабжения и водопроводов питьевого назначения».

3. Во исполнение Федерального закона от 13 июля 2015 г. № 218-ФЗ «О государственной регистрации недвижимости» представить в федеральный орган исполнительной власти, уполномоченный Правительством Российской Федерации на осуществление государственного кадастрового учета, государственной регистрации прав, ведение Единого государственного реестра недвижимости и предоставление сведений, содержащихся в Едином государственном реестре недвижимости, документы о зонах санитарной охраны скважин № 51622 (1), № 30551 (2) и № 2 (4), обеспечивающих водой ЗАО «Пивоваренный завод Лысковский» для хозяйственно-питьевых нужд предприятия, расположенного в северо-восточной части г. Лысково Нижегородской области.

4. Контроль за исполнением настоящего приказа возлагаю на первого заместителя министра О.Е. Белянину.

Министр



Д.Б.Егоров

ПРИЛОЖЕНИЕ

к приказу министерства экологии
и природных ресурсов
Нижегородской области
от 07.10.2021 № 319-428/21П/од

Границы зоны санитарной охраны скважин № 51622 (1), № 30551 (2) и № 2 (4), обеспечивающих водой ЗАО «Пивоваренный завод Лысковский» для хозяйственно-питьевых нужд предприятия, расположенного в северо-восточной части г. Лысково Нижегородской области

Водоотбор для хозяйственно-питьевых нужд предприятия осуществляется из трех действующих скважин, располагающихся вне границ территории предприятия. Водозаборные скважины находятся в северо-восточной части г. Лысково Нижегородской области.


Лимит водопотребления из скважины № 51622 (1) составляет 148,0 куб.м в сутки; из скважины № 30551 (2) - 77,0 куб.м в сутки.; из скважины № 2 (4) - 53,0 куб.м в сутки.

Зоны санитарной охраны (далее - ЗСО) организуются в составе трех поясов для каждой скважины: первые пояса (строгого режима) включают территории расположения скважин № 51622 (1), № 30551 (2) и № 2 (4), второй и третий пояса (пояса ограничений) общие и включают территории, предназначенные для предупреждения микробного и химического загрязнения воды в водоносном пласте. Подземные воды отнесены к защищенным от поверхностного загрязнения.

Границы первых поясов ЗСО скважин № 51622 (1), № 30551 (2) и № 2 (4), обеспечивающих водой ЗАО «Пивоваренный завод Лысковский» для хозяйственно-питьевых нужд предприятия, расположенного в северо-восточной части г. Лысково Нижегородской области

Границы первых поясов ЗСО скважин № 51622 (1), № 30551 (2) и № 2 (4) в плане имеют формы окружностей радиусами 30,0 метров.

Скважины расположены в центрах соответствующих окружностей.



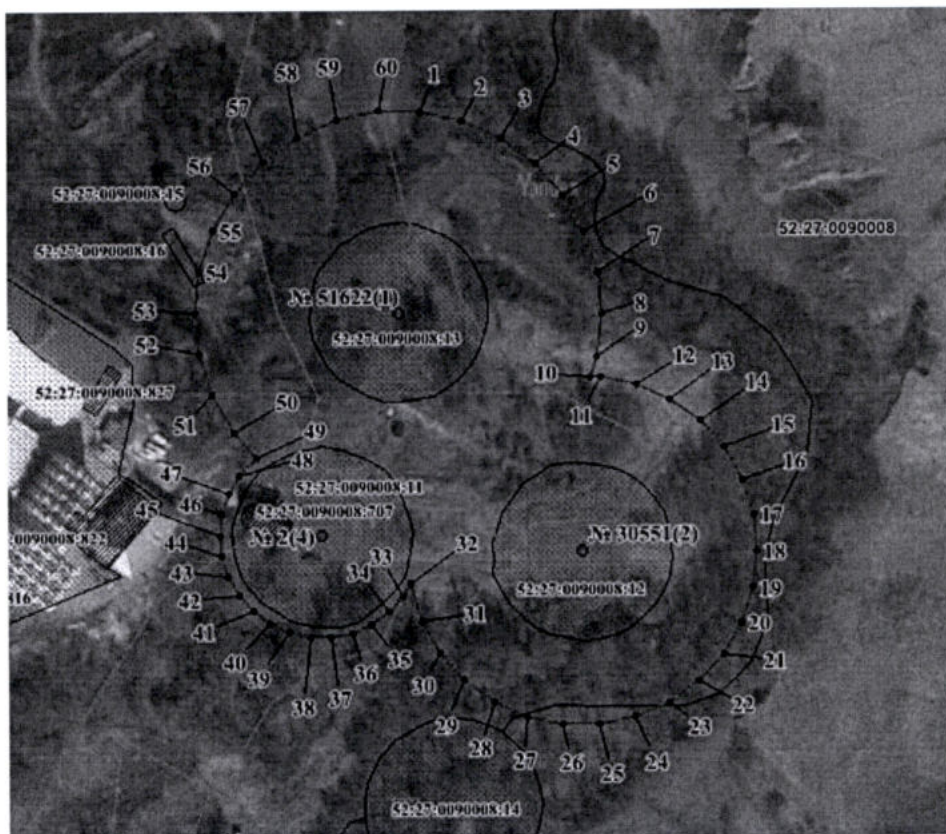
Координаты характерных точек границ первых поясов ЗСО скважин № 51622 (1), № 30551 (2) и № 2 (4), обеспечивающих водой ЗАО «Пивоваренный завод Лысковский» для хозяйственно-питьевых нужд предприятия, расположенного в северо-восточной части г. Лысково Нижегородской области

Обозначение характерных точек границ	Координаты, (м) в системе координат МСК 52		Обозначение характерных точек границ	Координаты, (м) в системе координат МСК 52	
	х	у		х	у
Часть 1					
1	497972.44	2281909.22	14	497914.08	2281915.36
2	497971.14	2281915.36	15	497912.77	2281909.22
3	497968.59	2281921.09	16	497912.77	2281902.95
4	497964.90	2281926.16	17	497914.08	2281896.82
5	497960.24	2281930.36	18	497916.63	2281891.09
6	497954.81	2281933.49	19	497920.31	2281886.01
7	497948.84	2281935.43	20	497924.97	2281881.82
8	497942.61	2281936.09	21	497930.41	2281878.68
9	497936.37	2281935.43	22	497936.37	2281876.74
10	497930.41	2281933.49	23	497942.61	2281876.09
11	497924.97	2281930.36	24	497948.84	2281876.74
12	497920.31	2281926.16	25	497954.81	2281878.68
13	497916.63	2281921.09	26	497960.24	2281881.82

Обозначение характерных точек границ	Координаты, (м) в системе координат МСК 52		Обозначение характерных точек границ	Координаты, (м) в системе координат МСК 52	
	х	у		х	у
27	497964.90	2281886.01	29	497971.14	2281896.82
28	497968.59	2281891.09	30	497972.44	2281902.95
			1	497972.44	2281909.22
Часть 2					
31	497893.53	2281970.92	46	497833.86	2281964.65
32	497892.22	2281977.05	47	497835.16	2281958.51
33	497889.67	2281982.78	48	497837.71	2281952.78
34	497885.98	2281987.86	49	497841.40	2281947.71
35	497881.32	2281992.05	50	497846.06	2281943.51
36	497875.89	2281995.19	51	497851.49	2281940.38
37	497869.93	2281997.13	52	497857.45	2281938.44
38	497863.69	2281997.78	53	497863.69	2281937.78
39	497857.45	2281997.13	54	497869.93	2281938.44
40	497851.49	2281995.19	55	497875.89	2281940.38
41	497846.06	2281992.05	56	497881.32	2281943.51
42	497841.40	2281987.86	57	497885.98	2281947.71
43	497837.71	2281982.78	58	497889.67	2281952.78
44	497835.16	2281977.05	59	497892.22	2281958.51
45	497833.86	2281970.92	60	497893.53	2281964.65
			31	497893.53	2281970.92
Часть 3					
61	497898.12	2281883.71	77	497839.75	2281871.31
62	497896.81	2281889.85	78	497842.30	2281865.58
63	497894.26	2281895.58	79	497845.99	2281860.50
64	497890.57	2281900.65	80	497850.65	2281856.31
65	497885.91	2281904.85	81	497856.08	2281853.17
66	497880.48	2281907.98	82	497862.04	2281851.23
67	497874.52	2281909.92	83	497868.28	2281850.58
68	497868.28	2281910.58	84	497874.52	2281851.23
69	497862.04	2281909.92	85	497880.48	2281853.17
70	497856.08	2281907.98	86	497885.91	2281856.31
71	497850.65	2281904.85	87	497890.57	2281860.50
72	497845.99	2281900.65	88	497894.26	2281865.58
73	497842.30	2281895.58	89	497896.81	2281871.31
74	497839.75	2281889.85	90	497898.12	2281877.44
75	497838.44	2281883.71	61	497898.12	2281883.71
76	497838.44	2281877.44			

**Границы второго пояса ЗСО скважин № 51622 (1), № 30551 (2) и № 2 (4),
обеспечивающих водой ЗАО «Пивоваренный завод Лысковский»
для хозяйственно-питьевых нужд предприятия, расположенного
в северо-восточной части г. Лысково
Нижегородской области**

Размеры границ общего второго пояса ЗСО водозаборных скважин определены в результате гидродинамических расчетов вторых поясов для каждой скважины отдельно. Границы второго пояса ЗСО скважин в плане имеют форму пересекающихся окружностей радиусами: 68,0 метров для скважины № 51622 (1), 58,4 метра для скважины № 30551 (2) и 33,9 метра для скважины № 2 (4). Скважины расположены в центрах соответствующих окружностей.



Координаты характерных точек границ второго пояса ЗСО скважин № 51622 (1), № 30551 (2) и № 2 (4), обеспечивающих водой ЗАО «Пивоваренный завод Лысковский» для хозяйственно-питьевых нужд предприятия, расположенного в северо-восточной части г. Лысково Нижегородской области

Обозначение характерных точек границ	Координаты, (м) в системе координат МСК 52		Обозначение характерных точек границ	Координаты, (м) в системе координат МСК 52	
	х	у		х	у
1	498010.24	2281913.20	23	497813.11	2281996.98
2	498007.28	2281927.10	24	497808.15	2281985.83
3	498001.50	2281940.09	25	497805.61	2281973.89
4	497993.14	2281951.59	26	497805.61	2281961.68
5	497982.58	2281961.10	27	497808.15	2281949.74
6	497970.27	2281968.21	28	497813.11	2281938.58
7	497956.75	2281972.60	29	497820.29	2281928.70
8	497942.61	2281974.09	30	497829.36	2281920.54
9	497928.47	2281972.60	31	497839.94	2281914.43
10	497921.77	2281970.42	32	497852.74	2281910.53
11	497921.77	2281973.89	33	497848.35	2281908.00
12	497919.23	2281985.83	34	497843.09	2281903.26
13	497914.27	2281996.98	35	497838.92	2281897.53
14	497907.09	2282006.86	36	497836.04	2281891.05
15	497898.02	2282015.03	37	497834.57	2281884.12
16	497887.44	2282021.13	38	497834.57	2281877.03
17	497875.83	2282024.90	39	497836.04	2281870.10
18	497863.69	2282026.18	40	497838.92	2281863.63
19	497851.55	2282024.90	41	497843.09	2281857.89
20	497839.94	2282021.13	42	497848.35	2281853.15
21	497829.36	2282015.03	43	497854.49	2281849.61
22	497820.29	2282006.86	44	497861.23	2281847.42

Обозначение характерных точек границ	Координаты, (м) в системе координат МСК 52		Обозначение характерных точек границ	Координаты, (м) в системе координат МСК 52	
	х	у		х	у
45	497868.28	2281846.68	53	497942.61	2281838.09
46	497875.33	2281847.42	54	497956.75	2281839.57
47	497882.07	2281849.61	55	497970.27	2281843.97
48	497888.21	2281853.15	56	497982.58	2281851.08
49	497894.10	2281858.76	57	497993.14	2281860.59
50	497902.64	2281851.08	58	498001.50	2281872.09
51	497914.95	2281843.97	59	498007.28	2281885.08
52	497928.47	2281839.57	60	498010.24	2281898.98
			1	498010.24	2281913.20

**Границы третьего пояса ЗСО скважин № 51622 (1), № 30551 (2) и № 2 (4),
обеспечивающих водой ЗАО «Пивоваренный завод Лысковский»
для хозяйственно-питьевых нужд предприятия, расположенного
в северо-восточной части г. Лысково
Нижегородской области**

Границы третьего пояса ЗСО водозаборных скважин определены в результате гидродинамических расчетов третьих поясов для каждой скважины отдельно. Границы третьего пояса ЗСО скважин имеют в плане форму пересекающихся окружностей радиусами: 459,0 метров для скважины № 51622 (1), 394,0 метра для скважины № 30551 (2) и 229,0 метров для скважины № 2 (4). Скважины расположены в центрах соответствующих окружностей.



Координаты характерных точек границ третьего пояса ЗСО
скважин № 51622 (1), № 30551 (2) и № 2 (4), обеспечивающих водой ЗАО
«Пивоваренный завод Лысковский» для хозяйственно-питьевых нужд
предприятия, расположенного в северо-восточной части г. Лысково
Нижегородской области

Обозначение характерных точек границ	Координаты, (м) в системе координат МСК 52		Обозначение характерных точек границ	Координаты, (м) в системе координат МСК 52	
	х	у		х	у
1	498399.09	2281954.07	18	497471.85	2281926.60
2	498379.14	2282047.93	19	497486.12	2281858.11
3	498340.11	2282135.59	20	497506.07	2281764.25
4	498283.71	2282213.22	21	497545.10	2281676.59
5	498212.40	2282277.43	22	497601.50	2281598.96
6	498129.30	2282325.40	23	497672.81	2281534.75
7	498038.04	2282355.06	24	497755.92	2281486.77
8	497942.61	2282365.09	25	497847.18	2281457.12
9	497887.42	2282359.29	26	497942.61	2281447.09
10	497863.69	2282361.78	27	498038.04	2281457.12
11	497781.77	2282353.17	28	498129.30	2281486.77
12	497703.44	2282327.72	29	498212.40	2281534.75
13	497632.10	2282286.53	30	498283.71	2281598.96
14	497570.89	2282231.42	31	498340.11	2281676.59
15	497522.48	2282164.78	32	498379.14	2281764.25
16	497488.97	2282089.53	33	498399.09	2281858.11
17	497471.85	2282008.97	1	498399.09	2281954.07