



**Министерство
экологии и природных ресурсов
Нижегородской области**

Включен в Реестр
нормативных актов органов
исполнительной власти
Нижегородской области

18 НОЯ 2021

№ в реестре

182/21 - 319-319-465/21/1/07

П Р И К А З

25.10.2021

№ 319-465/21П/од

г. Нижний Новгород

**Об установлении
зоны санитарной охраны
водозабора ООО «Ваше хозяйство»
в г.о.з. Семенов
Нижегородской области**

В соответствии с Федеральным законом от 30 марта 1999 г. № 52-ФЗ «О санитарно-эпидемиологическом благополучии населения», руководствуясь положениями статьи 106 Земельного кодекса Российской Федерации, Положением о министерстве экологии и природных ресурсов Нижегородской области, утвержденным постановлением Правительства Нижегородской области от 31 декабря 2010 г. № 965, на основании санитарно-эпидемиологического заключения Управления Федеральной службы по надзору в сфере защиты прав потребителей и благополучия человека по Нижегородской области от 12.08.2021 г. № 52.НЦ.04.000.Т.000925.08.21 о соответствии проекта зоны санитарной охраны водозабора ООО «Ваше хозяйство» в г. Семенов Нижегородской области государственным санитарно-эпидемиологическим правилам и нормативам
п р и к а з ы в а ю:

1. Установить границы зоны санитарной охраны водозабора ООО «Ваше хозяйство» в г.о.з. Семенов Нижегородской области согласно приложению к настоящему приказу.

2. Ограничения использования водных объектов и земельных участков в границах зоны санитарной охраны водозабора ООО «Ваше хозяйство» в г.о.з. Семенов Нижегородской области, а также требования к использованию подземного водного объекта установлены частью 1 статьи 43 и пунктом 1 части 3 статьи 44 Водного кодекса Российской Федерации, подпунктом 14 пункта 5 статьи 27 Земельного кодекса Российской Федерации.

Мероприятия и режим хозяйственного использования территории в границах зоны санитарной охраны водозабора ООО «Ваше хозяйство» в г.о.з. Семенов Нижегородской области определены пунктом 3.2 СанПиН 2.1.4.1110-02 «Зоны санитарной охраны источников водоснабжения и водопроводов питьевого назначения».

3. Во исполнение Федерального закона от 13 июля 2015 г. № 218-ФЗ «О государственной регистрации недвижимости» представить в федеральный орган исполнительной власти, уполномоченный Правительством Российской Федерации на осуществление государственного кадастрового учета, государственной регистрации прав, ведение Единого государственного реестра недвижимости и предоставление сведений, содержащихся в Едином государственном реестре недвижимости, документы о зоне санитарной охраны водозабора ООО «Ваше хозяйство» в г.о.з. Семенов Нижегородской области.

4. Контроль за исполнением настоящего приказа возлагаю на первого заместителя министра О.Е.Белянину.

Министр



Д.Б.Егоров

ПРИЛОЖЕНИЕ

к приказу министерства экологии
и природных ресурсов
Нижегородской области
от 25.10.2021 № 319-465/21П/од

Границы зоны санитарной охраны водозабора ООО «Ваше хозяйство» в г.о.з. Семенов Нижегородской области

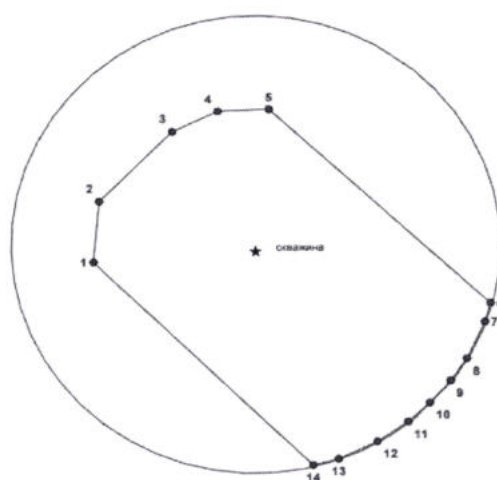
Зона санитарной охраны (далее - ЗСО) организуется для хозяйственно-питьевого водозабора, состоящего из одной действующей скважины № 1, расположенного на окраине г.о.з. Семенов Нижегородской области, ул. Шевченко, д. № 26.

Водопотребление из скважины составляет 35,0 куб.м в сутки.

ЗСО организуется в составе трех поясов: первый пояс (строгого режима) включает территорию расположения скважины № 1, второй и третий поясы (поясы ограничений) включают территории, предназначенные для предупреждения микробного и химического загрязнения воды в водоносном пласте. Подземные воды отнесены к защищенным от поверхностного загрязнения.

Границы первого пояса ЗСО водозабора ООО «Ваше хозяйство» в г.о.з. Семенов Нижегородской области

Нормативные размеры границ первого пояса ЗСО водозабора 30,0 метров сокращены до размеров: в западном направлении до 18,0 метров, в юго-западном направлении до 16,0 метров, в северном направлении до 15,0 метров, в восточном направлении до 20,0 метров. Скважина № 1 расположена в центре огороженной территории.

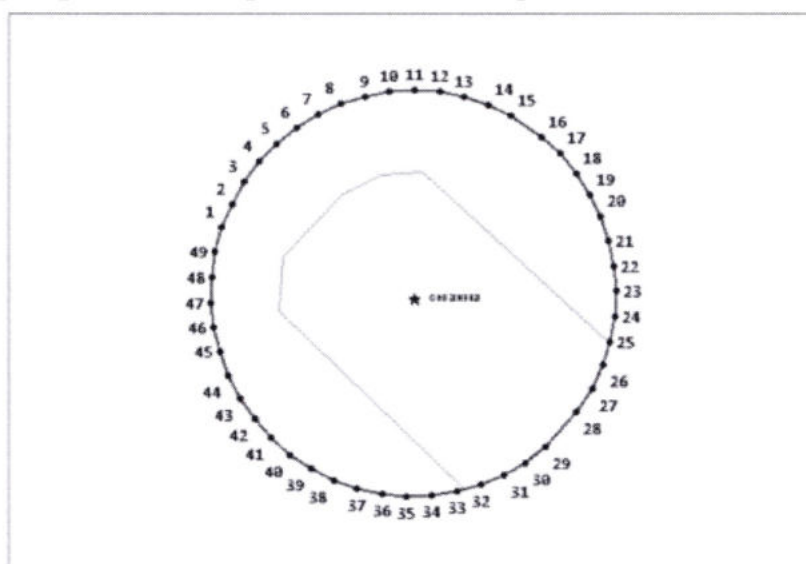


**Координаты границ первого пояса ЗСО водозабора ООО «Ваше хозяйство»
в г.о.з. Семенов Нижегородской области**

Обозначение характерных точек границ	Координаты, (м) в системе координат МСК 52	
	х	у
1	583457.09	2246136.83
2	583465.04	2246137.52
3	583474.17	2246146.48
4	583476.86	2246152.08
5	583477.15	2246158.35
6	583451.86	2246185.56
7	583449.36	2246184.86
8	583444.55	2246182.69
9	583441.64	2246180.69
10	583438.72	2246178.18
11	583436.20	2246175.50
12	583433.58	2246171.76
13	583431.28	2246167.00
14	583430.45	2246163.89
1	583457.09	2246136.83

**Границы второго пояса ЗСО водозабора ООО «Ваше хозяйство»
в г.о.з. Семенов Нижегородской области**

Границы второго пояса ЗСО скважины № 1 определены в результате гидродинамических расчетов, имеют форму окружности. Размер второго пояса ЗСО водозабора принимается равными 30,0 метрам.

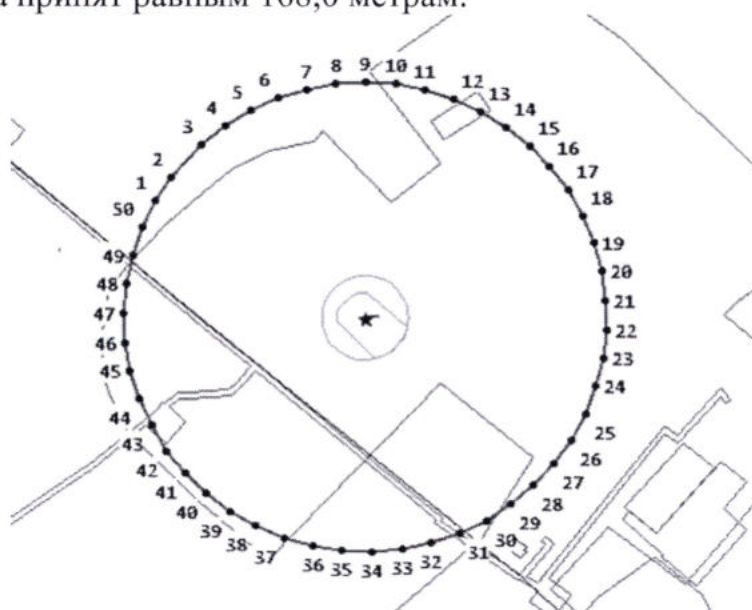


**Координаты границ второго пояса ЗСО водозабора ООО «Ваше хозяйство»
в г.о.з. Семенов Нижегородской области**

Обозначение характерных точек границ	Координаты, (м) в системе координат МСК 52		Обозначение характерных точек границ	Координаты, (м) в системе координат МСК 52	
	х	у		х	у
1	583 469.42	2 246 128.50	26	583 448.41	2 246 184.69
2	583 472.84	2 246 129.96	27	583 445.03	2 246 183.12
3	583 476.07	2 246 131.84	28	583 441.64	2 246 180.69
4	583 479.03	2 246 134.11	29	583 436.40	2 246 176.08
5	583 481.69	2 246 136.73	30	583 434.18	2 246 173.08
6	583 484.00	2 246 139.65	31	583 432.35	2 246 169.83
7	583 485.93	2 246 142.85	32	583 430.94	2 246 166.38
8	583 487.45	2 246 146.25	33	583 429.96	2 246 162.78
9	583 488.54	2 246 149.82	34	583 429.44	2 246 159.09
10	583 489.17	2 246 153.50	35	583 429.38	2 246 155.36
11	583 489.35	2 246 157.22	36	583 429.79	2 246 151.65
12	583 489.06	2 246 160.94	37	583 430.65	2 246 148.02
13	583 488.31	2 246 164.60	38	583 431.96	2 246 144.53
14	583 487.11	2 246 168.13	39	583 433.69	2 246 141.22
15	583 485.48	2 246 171.49	40	583 435.81	2 246 138.16
16	583 482.30	2 246 176.08	41	583 438.30	2 246 135.38
17	583 479.72	2 246 178.78	42	583 441.12	2 246 132.93
18	583 476.83	2 246 181.14	43	583 444.22	2 246 130.85
19	583 473.67	2 246 183.12	44	583 447.55	2 246 129.18
20	583 470.29	2 246 184.69	45	583 451.06	2 246 127.92
21	583 466.74	2 246 185.83	46	583 454.70	2 246 127.12
22	583 463.07	2 246 186.52	47	583 458.42	2 246 126.77
23	583 459.35	2 246 186.76	48	583 462.15	2 246 126.89
24	583 455.63	2 246 186.52	49	583 465.83	2 246 127.46
25	583 451.96	2 246 185.83	1	583 469.42	2 246 128.50

**Границы третьего пояса ЗСО водозабора ООО «Ваше хозяйство»
в г.о.з. Семенов Нижегородской области**

Границы третьего пояса ЗСО скважины № 1 определены в результате гидродинамических расчетов, имеют форму окружности. Размер третьего пояса ЗСО водозабора принят равным 168,0 метрам.



Координаты границ третьего пояса ЗСО водозабора ООО «Ваше хозяйство»
в г.о.з. Семенов Нижегородской области

Обозначение характерных точек границ	Координаты, (м) в системе координат МСК 52		Обозначение характерных точек границ	Координаты, (м) в системе координат МСК 52	
	х	у		х	у
1	583 544.10	2 246 011.70	26	583 370.13	2 246 299.10
2	583 561.45	2 246 023.34	27	583 353.15	2 246 286.93
3	583 584.43	2 246 044.60	28	583 337.82	2 246 272.75
4	583 597.38	2 246 060.99	29	583 324.36	2 246 256.77
5	583 608.20	2 246 078.86	30	583 312.99	2 246 239.24
6	583 616.72	2 246 097.93	31	583 303.89	2 246 220.44
7	583 622.80	2 246 117.92	32	583 297.19	2 246 200.66
8	583 626.35	2 246 138.50	33	583 292.99	2 246 180.19
9	583 627.33	2 246 159.37	34	583 291.37	2 246 159.37
10	583 625.71	2 246 180.19	35	583 292.35	2 246 138.50
11	583 621.51	2 246 200.66	36	583 295.90	2 246 117.92
12	583 614.81	2 246 220.44	37	583 301.98	2 246 097.93
13	583 605.71	2 246 239.24	38	583 310.50	2 246 078.86
14	583 594.34	2 246 256.77	39	583 321.32	2 246 060.99
15	583 580.88	2 246 272.75	40	583 334.27	2 246 044.60
16	583 565.55	2 246 286.93	41	583 349.15	2 246 029.94
17	583 548.57	2 246 299.10	42	583 365.74	2 246 017.25
18	583 530.22	2 246 309.08	43	583 383.78	2 246 006.71
19	583 510.77	2 246 316.69	44	583 402.98	2 245 998.49
20	583 490.52	2 246 321.84	45	583 423.06	2 245 992.72
21	583 469.79	2 246 324.43	46	583 443.70	2 245 989.49
22	583 448.91	2 246 324.43	47	583 464.57	2 245 988.84
23	583 428.18	2 246 321.84	48	583 485.37	2 245 990.78
24	583 407.93	2 246 316.69	49	583 505.77	2 245 995.30
25	583 388.48	2 246 309.08	50	583 525.45	2 246 002.30
			1	583 544.10	2 246 011.70