



**Министерство  
градостроительной деятельности и развития агломераций  
Нижегородской области**

Включен в Реестр  
нормативных актов органов  
исполнительной власти  
Нижегородской области  
23 НОЯ 2021

№ в реестре

18327-330-006-01-03/47

**П Р И К А З**

20 октября 2021 г.

№ 06-01-03/47

г. Нижний Новгород

**Об утверждении документации по  
планировке территории, расположенной на  
участках автомобильной дороги (22 ОП РЗ  
22К-0021) Неклюдово - Бор - Валки -  
Макарьево в г. Бор Нижегородской области  
на км 1+127, 1+213, 1+809, 1+960, 7+767,  
7+874, 8+225, 8+267, 11+486, 11+539**

В соответствии со статьями 41 – 43, 45 Градостроительного кодекса Российской Федерации, статьями 5, 27 Закона Нижегородской области от 8 апреля 2008 г. № 37-З «Об основах регулирования градостроительной деятельности на территории Нижегородской области», пунктом 3.1.10 Положения о министерстве градостроительной деятельности и развития агломераций Нижегородской области, утвержденного постановлением Правительства Нижегородской области от 16 апреля 2020 г. № 308, на основании приказа министерства градостроительной деятельности и развития агломераций Нижегородской области от 29 июня 2021 г. №06-01-02/45 (с изменениями от 9 августа 2021 г. № 06-01-02/50)

**п р и к а з ы в а ю :**

1. Утвердить прилагаемую документацию по планировке территории, расположенной на участках автомобильной дороги (22 ОП РЗ 22К-0021) Неклюдово – Бор – Валки – Макарьево в г. Бор Нижегородской области на км 1+127, 1+213, 1+809, 1+960, 7+767, 7+874, 8+225, 8+267, 11+486, 11+539 (далее – документация по планировке территории).


2. Министерству градостроительной деятельности и развития агломераций Нижегородской области:

2.1. В течение семи дней со дня утверждения направить утвержденную документацию по планировке территории главе местного самоуправления городского округа город Бор Нижегородской области для опубликования в порядке, установленном для официального опубликования муниципальных правовых актов, иной официальной информации, и размещения на официальном сайте городского округа в сети «Интернет».

2.2. В течение десяти рабочих дней со дня утверждения обеспечить размещение документации по планировке территории в государственной информационной системе обеспечения градостроительной деятельности.

2.3. Разместить настоящий приказ на официальном сайте министерства градостроительной деятельности и развития агломераций Нижегородской области в информационно-телекоммуникационной сети «Интернет».

Министр

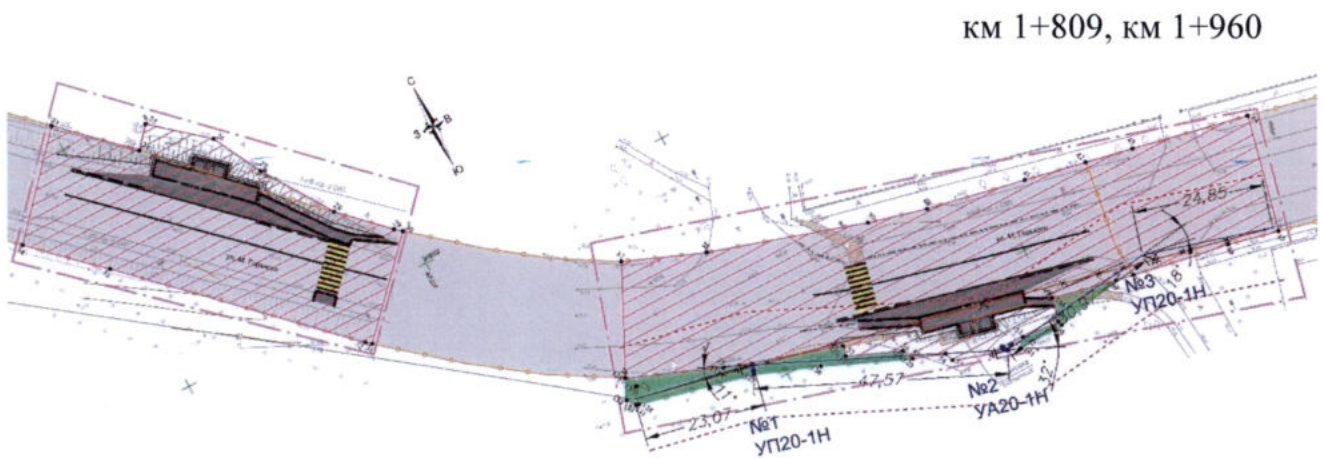
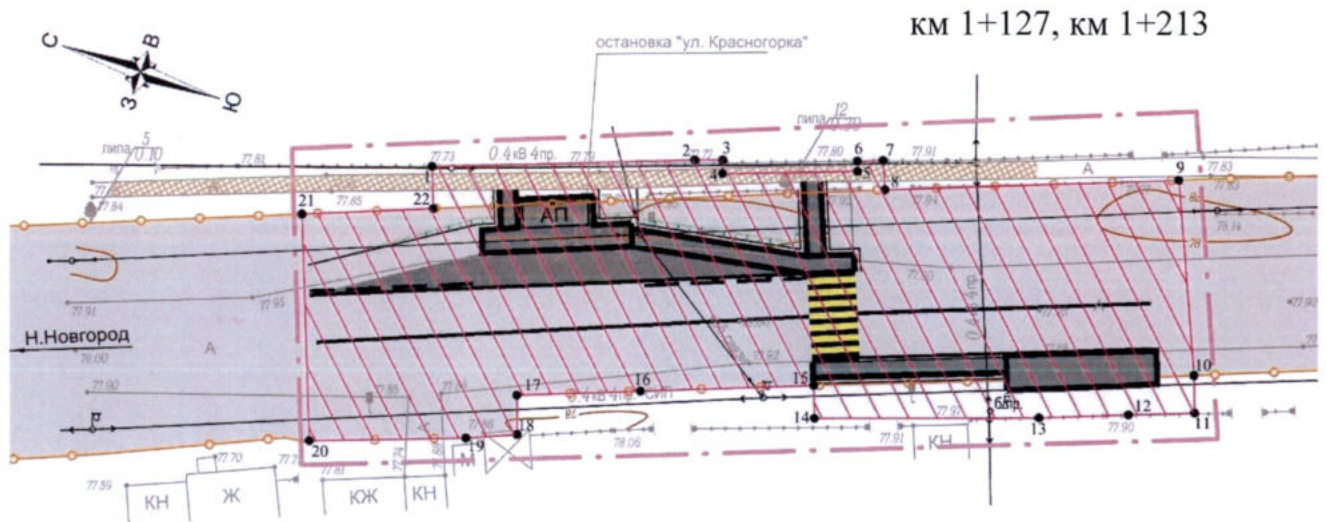


М.В. Ракова

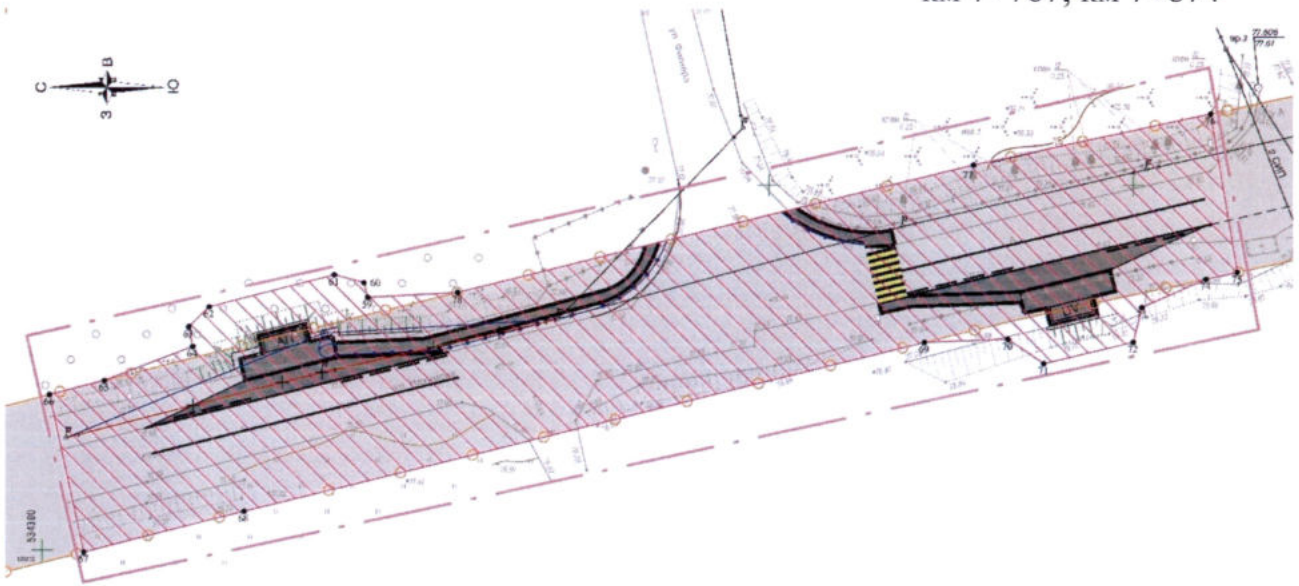
УТВЕРЖДЕНА  
приказом министерства  
градостроительной деятельности  
и развития агломераций  
Нижегородской области  
от 20 октября 2021 г. №06-01-03/47

Документация по планировке территории, расположенной на участках  
автомобильной дороги (22 ОП РЗ 22К-0021) Неклюдово – Бор – Валки –  
Макарьево в г. Бор Нижегородской области на км 1+127, 1+213, 1+809, 1+960,  
7+767, 7+874, 8+225, 8+267, 11+486, 11+539

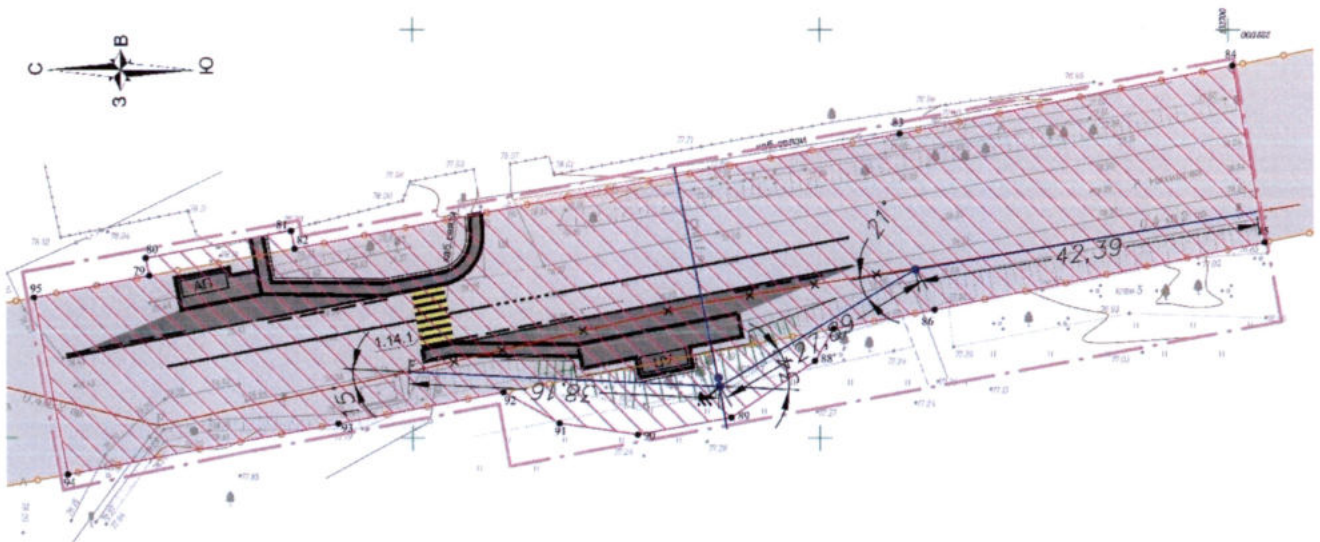
Проект планировки территории  
I. Чертеж границ зон планируемого размещения линейного объекта



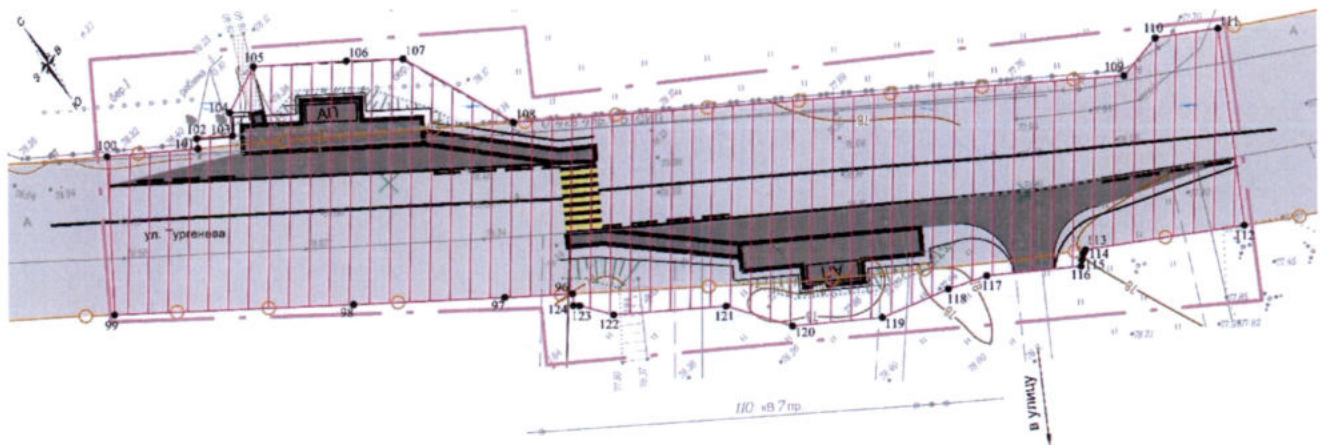
км 7+767, км 7+874



км 8+225, км 8+267



км 11+486, км 11+539



## Условные обозначения:



Границы территории, в отношении которой осуществляется подготовка проекта планировки



Зона планируемого размещения линейного объекта (постоянный отвод а/дороги)



Зона планируемого размещения линейного объекта (полоса временного отвода на период строительства)



Характерная точка границы зоны планируемого размещения линейного объекта



Земельные участки для эксплуатации а/дорог, имеющиеся в ЕГРН сведения о которых достаточны для определения их местоположения



Существующие откосы



Проектируемые откосы



Демонтаж



Проектируемая опора ВЛ-10 КВ



Существующая опора ВЛ-10 КВ



Проектируемый проезд



Границы охранной зоны ВЛ 10кВ

## II. Положение о размещении линейного объекта

Документация по планировке территории разработана в целях реконструкции участков автомобильной дороги (22 ОП РЗ 22К-0021) Неклюдово – Бор – Валки – Макарьево в г.о.г Бор Нижегородской области на км 1+127, 1+213, 1+809, 1+960, 7+767, 7+874, 8+225, 8+267, 11+486, 11+539.

Существующая автомобильная дорога (22 ОП РЗ 22К-0021) Неклюдово – Бор – Валки – Макарьево относится к III технической категории.

Устройство автобусных остановок (остановочных пунктов) будет проводиться на участках автомобильной дороги, находящейся в оперативном управлении ГКУ НО «ГУАД», с включением остановок в зону планируемого размещения автомобильной дороги.

*Местоположение и наименования остановочных пунктов, ориентировочная протяженность реконструируемых участков автомобильной дороги*

Местоположение	Наименование автобусной остановки	Ориентировочная протяженность участка реконструкции, м
км 1+127	ул. Красногорка	78
км 1+213	ул. Красногорка	
км 1+809	Больница	70
км 1+960	Больница	62
км 7+767	Школа	166
км 7+874	Школа	
км 8+225	ГОРТОП	103
км 8+267	ГОРТОП	
км 11+486	Школа (2 микрорайон)	126
км 11+539	Школа (2 микрорайон)	

Назначение объектов: создание комфортной городской среды и обеспечение безопасности пассажиров в рамках реализации национального проекта «Безопасные и качественные автомобильные дороги» на 2021-2024 год.

В местах остановочных пунктов проектируются остановочные и посадочные площадки, тротуары и автопавильоны.

Линейные объекты, подлежащие реконструкции в связи с изменением их местоположения: воздушная линия электропередачи 10 кВ на км 1+960, воздушная линия электропередачи 0,4 кВ на км 7+767 и км 8+267.

Зона планируемого размещения линейного объекта устанавливается на территории городского округа г. Бор Нижегородской области.

*Перечень координат характерных точек границ зон планируемого размещения линейного объекта (полоса постоянного отвода автомобильной дороги)  
(система координат – МСК-52)*

Номер характерной точки границы	Координаты, м	
	X	Y
1	536621,23	2217010,08
2	536599,86	2217017,86
3	536597,57	2217018,63
4	536597,22	2217017,51
5	536586,26	2217021,39
6	536586,57	2217022,22
7	536584,49	2217022,97
8	536583,54	2217020,64
9	536559,80	2217029,51
10	536553,19	2217013,88
11	536552,11	2217010,81
12	536557,46	2217008,84
13	536564,69	2217006,14
14	536583,04	2216999,94
15	536583,99	2217002,62
16	536597,98	2216997,42
17	536608,03	2216993,67
18	536606,93	2216990,43
19	536611,03	2216988,74
20	536623,75	2216984,22
21	536630,54	2217002,60
22	536619,99	2217006,65
1	536621,23	2217010,08
23	536105,13	2217400,12
24	536093,35	2217412,61
25	536097,15	2217415,87
26	536088,82	2217425,85
27	536079,46	2217430,75
28	536066,40	2217439,34
29	536058,30	2217447,69

Номер характерной точки границы	Координаты, м	
	X	Y
30	536057,24	2217448,96
31	536041,13	2217433,95
32	536041,93	2217432,99
33	536076,40	2217397,34
34	536087,99	2217384,87
23	536105,13	2217400,12
35	536006,49	2217490,05
36	536013,40	2217472,81
37	536033,23	2217482,51
38	536027,23	2217497,46
39	536018,07	2217526,64
40	536015,23	2217537,57
41	536011,51	2217556,19
42	536009,12	2217567,87
43	536007,30	2217576,81
44	536002,68	2217598,65
45	535980,96	2217593,66
46	535983,16	2217584,19
47	535986,33	2217565,88
48	535986,91	2217562,48
49	535989,57	2217550,35
50	535985,00	2217549,29
51	535985,61	2217542,02
52	535983,91	2217540,54
53	535987,84	2217528,32
54	535989,55	2217527,79
55	535991,58	2217521,88
56	535993,70	2217521,02
57	535997,78	2217511,14
58	535999,73	2217511,61

Номер характерной точки границы	Координаты, м	
	X	Y
35	536006,49	2217490,05
59	534255,20	2221584,58
60	534255,71	2221586,59
61	534259,78	2221587,67
62	534276,92	2221583,23
63	534279,70	2221580,52
64	534279,17	2221577,82
65	534291,36	2221573,16
66	534298,95	2221571,24
67	534294,24	2221549,73
68	534272,18	2221555,32
69	534178,78	2221578,44
70	534167,32	2221578,89
71	534162,35	2221575,55
72	534150,04	2221578,50
73	534148,86	2221583,25
74	534140,07	2221587,12
75	534135,76	2221588,04
76	534139,43	2221609,77
77	534172,03	2221602,79
78	534242,86	2221585,25
59	534255,20	2221584,58
79	533832,20	2221669,81
80	533832,64	2221672,01
81	533814,84	2221675,35
82	533814,41	2221673,16
83	533740,26	2221687,27
84	533699,47	2221695,62
85	533695,52	2221673,96
86	533735,99	2221665,69
87	533748,34	2221663,34
88	533750,60	2221659,43
89	533760,85	2221652,52
90	533772,33	2221650,43
91	533781,96	2221651,83

Номер характерной точки границы	Координаты, м	
	X	Y
92	533788,87	2221655,61
93	533809,09	2221651,76
94	533842,27	2221645,52
95	533846,42	2221667,14
79	533832,20	2221669,81
96	531526,97	2223806,01
97	531531,93	2223800,30
98	531542,99	2223787,76
99	531560,56	2223767,95
100	531573,73	2223779,63
101	531567,33	2223787,48
102	531568,23	2223788,14
103	531565,71	2223791,22
104	531567,74	2223792,78
105	531569,57	2223798,20
106	531562,88	2223806,04
107	531558,67	2223810,70
108	531545,16	2223814,60
109	531501,82	2223866,73
110	531502,41	2223872,12
111	531498,36	2223877,83
112	531480,72	2223864,68
113	531490,97	2223850,20
114	531490,83	2223849,72
115	531490,45	2223849,10
116	531490,01	2223848,58
117	531496,55	2223840,30
118	531498,43	2223836,19
119	531501,24	2223828,78
120	531507,46	2223821,01
121	531514,14	2223817,27
122	531522,14	2223807,67
123	531525,48	2223805,66
124	531526,00	2223805,17
96	531526,97	2223806,01

*Перечень координат характерных точек границ зон планируемого размещения линейного объекта на период реконструкции (временный отвод)  
(система координат – МСК-52)*

Номер характерной точки границы	Координаты, м	
	X	Y
125	535991,58	2217521,88
126	535998,30	2217506,20
127	536002,77	2217494,39
128	536007,88	2217472,83
129	536010,99	2217474,04
130	536011,07	2217473,83
131	536007,94	2217472,58
132	536008,03	2217472,22
133	536009,65	2217471,07
134	536013,40	2217472,81
135	536006,49	2217490,05
136	535999,73	2217511,61

Номер характерной точки границы	Координаты, м	
	X	Y
137	535997,78	2217511,14
138	535993,70	2217521,02
125	535991,58	2217521,88
139	535986,91	2217562,48
140	535984,21	2217549,51
141	535983,91	2217540,54
142	535985,61	2217542,02
143	535985,00	2217549,29
144	535989,57	2217550,35
139	535986,91	2217562,48

Реконструкция линейных объектов, предусмотренная проектом планировки территории, осуществляется в границах зон планируемого размещения линейного объекта (постоянного и временного отводов), в связи с чем образование зон планируемого размещения линейных объектов, подлежащих реконструкции в связи с изменением их местоположения, не требуется.

В зоне планируемого размещения линейного объекта отсутствуют объекты капитального строительства, входящие в состав линейного объекта, для которых требуется установление предельных параметров разрешенного строительства, реконструкции.

В связи с отсутствием объектов капитального строительства существующих, строящихся на момент подготовки проекта планировки территории, а также планируемых к строительству в соответствии с ранее утвержденной документацией по планировке территории, мероприятия по защите таких объектов капитального строительства от возможного негативного воздействия в связи с размещением автомобильной дороги не предусматриваются.

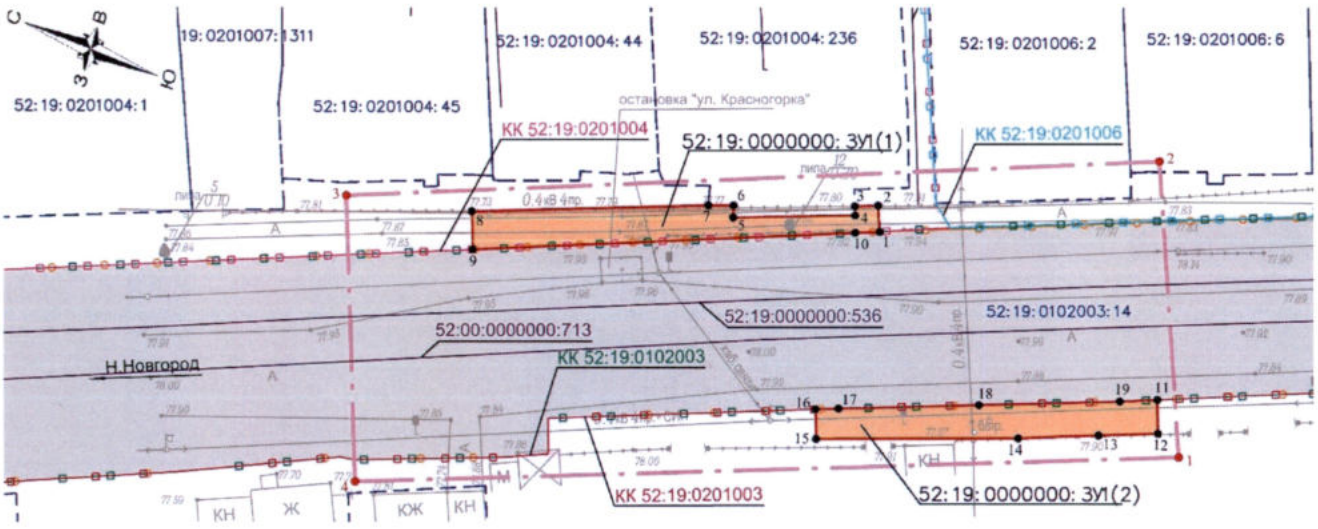
Объекты культурного наследия в зоне планируемого размещения линейного объекта не обнаружены, соответственно, выполнение мероприятий по сохранению таких объектов от возможного негативного воздействия в связи с размещением линейного объекта не требуется.

Проектом запланировано осуществление мероприятий по охране окружающей среды.

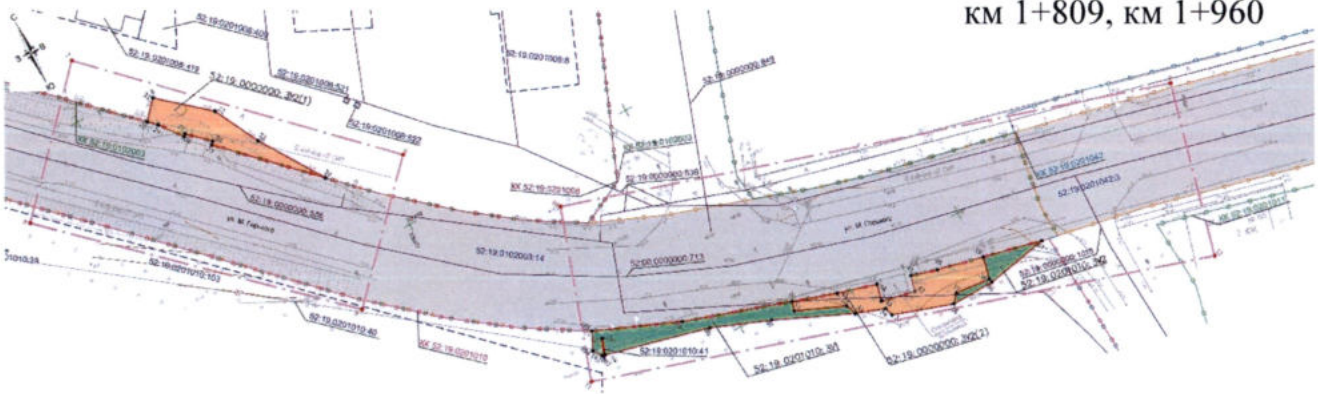
Мероприятия по защите территории от чрезвычайных ситуаций природного и техногенного характера, в том числе по обеспечению пожарной безопасности и гражданской обороне, не требуются.

### Проект межевания территории III. Чертеж межевания территории

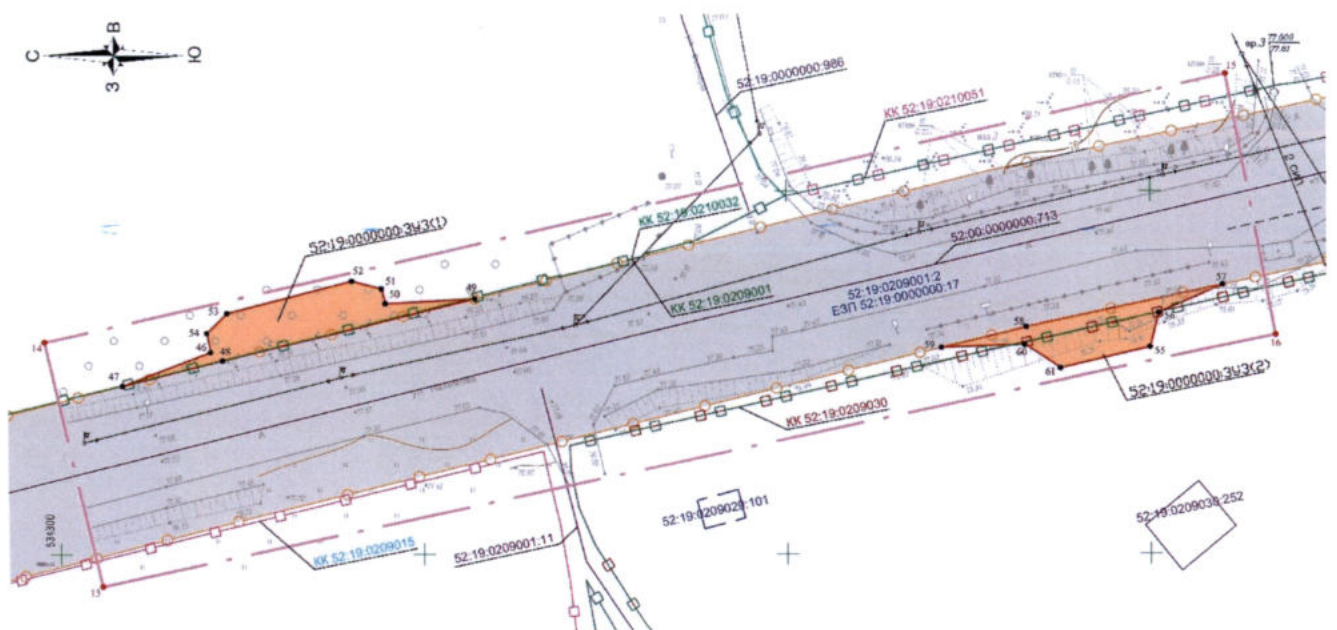
км 1+127, км 1+213



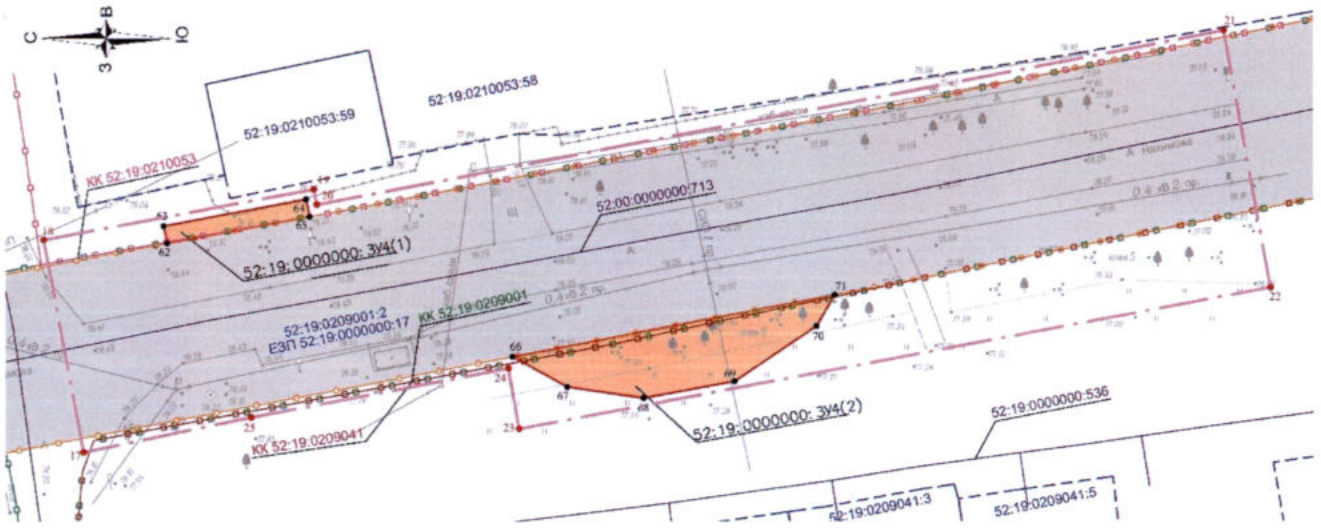
км 1+809, км 1+960



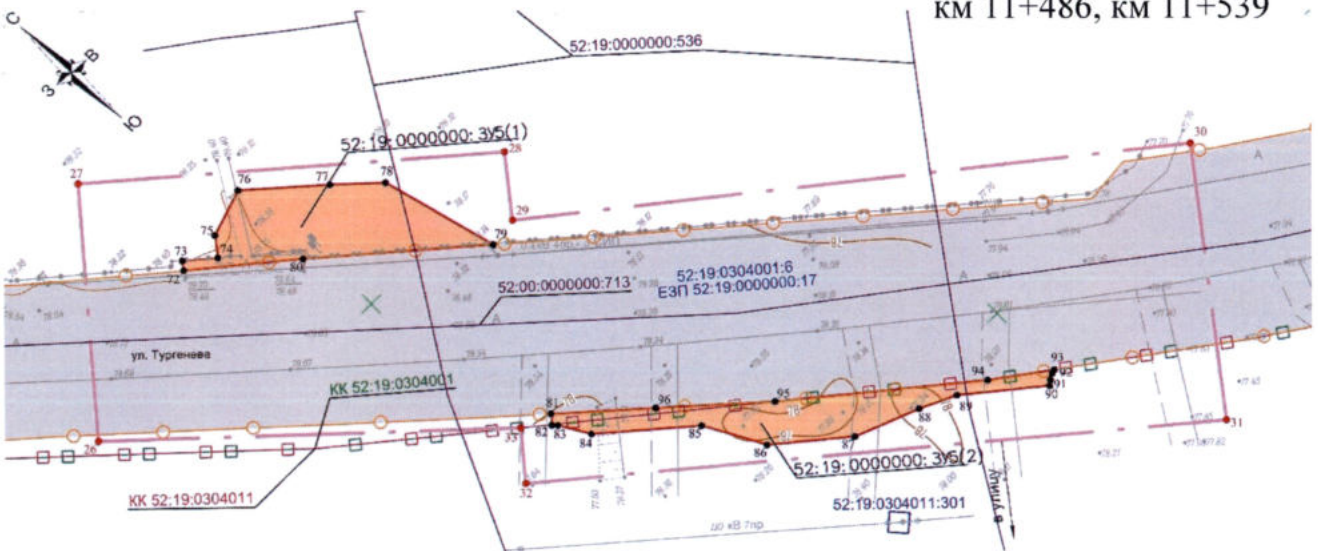
км 7+767, км 7+874















км 8+225, км 8+267



км 11+486, км 11+539



Условные обозначения:

- |   |   |  |  |
|---|---|--|--|
|  | Границы территории, в отношении которой утвержден проект межевания территории                     |   | Границы земельных участков, имеющиеся в ЕГРН сведения о которых достаточны для определения их местоположения                 |
|  | Характерная точка границы территории, в отношении которой утвержден проект межевания территории   |  | 52:19:0201008:409 Кадастровый номер земельного участка   |
|  | Характерная точка границы образуемого земельного участка  |  | 52:00:0000000:713 Кадастровый номер сооружения   |
|  | Зона планируемого размещения линейного объекта (полоса постоянного отвода а/д)                    |   | Сооружения, имеющиеся в ЕГРН сведения о которых достаточны для определения их местоположения                                 |
|  | Зона планируемого размещения линейного объекта (полоса временного отвода на период строительства) |   | Земельные участки для эксплуатации а/дорог, имеющиеся в ЕГРН сведения о которых достаточны для определения их местоположения |
|  | Границы образуемых земельных участков   |  |  |
| 52:19:0000000:392   | Условный номер образуемого земельного участка   |  |  |
| (1)   | Обозначение центра многоконтурного земельного участка   |  |  |
|  | Границы кадастровых кварталов   |  |  |

#### IV. Перечень и сведения об образуемых земельных участках

Местоположение границ и условные номера образуемых земельных участков указаны в разделе III. Чертеж межевания территории.

*Сведения о земельных участках, образуемых из земель, государственная собственность на которые не разграничена, в границах зоны планируемого размещения линейного объекта (полоса постоянного отвода автомобильной дороги)*

Условный номер образуемого земельного участка	Площадь, м <sup>2</sup>	Категория земель	Вид разрешенного использования образуемого земельного участка	Адрес (описание местоположения)
52:19:0000000:ЗУ1(1)	113	Земли населённых пунктов	Земельные участки (территории) общего пользования	Нижегородская область, г Бор на юго-западе от дома 60 А по ул. Красногорка
52:19:0000000:ЗУ1(2)	103	Земли населённых пунктов	Земельные участки (территории) общего пользования	Нижегородская область, г Бор на юго-западе от дома 60 А по ул. Красногорка
52:19:0000000:ЗУ2(1)	150	Земли населённых пунктов	Земельные участки (территории) общего пользования	Нижегородская область, г Бор, на юго-востоке от д. 110 по ул. М.Горького
52:19:0000000:ЗУ2(1)	181	Земли населённых пунктов	Земельные участки (территории) общего пользования	Нижегородская область, г Бор, на юго-востоке от д. 110 по ул. М.Горького
52:19:0000000:ЗУ3(1)	174	Земли населённых пунктов	Земельные участки (территории) общего пользования	Нижегородская область, г Бор, на северо-западе от д. 2А по ул. Фигнер
52:19:0000000:ЗУ3(2)	132	Земли населённых пунктов	Земельные участки (территории) общего пользования	Нижегородская область, г Бор, на северо-западе от д. 2А по ул. Фигнер
52:19:0000000:ЗУ4(1)	40	Земли населённых пунктов	Земельные участки (территории) общего пользования	Нижегородская область, г Бор, на северо-востоке от д. 54 по ул. Нахимова
52:19:0000000:ЗУ4(2)	244	Земли населённых пунктов	Земельные участки (территории) общего пользования	Нижегородская область, г Бор, на северо-востоке от д. 54 по ул. Нахимова

52:19:0000000 :ЗУ5(1)	204	Земли населённых пунктов	Земельные участки (территории) общего пользования	Нижегородская область, г Бор, на юго-востоке от гаража №4250 по ул. Тургенева
52:19:0000000 :ЗУ5(2)	164	Земли населённых пунктов	Земельные участки (территории) общего пользования	Нижегородская область, г Бор, на юго-востоке от гаража №4250 по ул. Тургенева

*Сведения о земельных участках, образуемых из земель, государственная собственность на которые не разграничена, в границах зоны планируемого размещения линейного объекта (временный отвод) на период реконструкции*

Условный номер образуемого земельного участка	Площадь, м <sup>2</sup>	Категория земель	Вид разрешенного использования образуемого земельного участка	Адрес (описание местоположения)
52:19:0201010 :ЗУ1	153	Земли населённых пунктов	Земельные участки (территории) общего пользования	Нижегородская область, г Бор, в 114 м на юго-восток от д. 110 по ул. М.Горького
52:19:0201010 :ЗУ2	45	Земли населённых пунктов	Земельные участки (территории) общего пользования	Нижегородская область, г Бор, в 180 м на юго-восток от д. 110 по ул. М.Горького

*Перечни координат характерных точек образуемых земельных участков (система координат – МСК-52)*

Условный номер земельного участка		52:19:0000000:ЗУ1	
Обозначение характерных точек границы	Координаты, м		
	X	Y	
:ЗУ1(1)			
1	536583,54	2217020,64	
2	536584,49	2217022,97	
3	536586,57	2217022,22	
4	536586,26	2217021,39	
5	536597,22	2217017,51	
6	536597,57	2217018,63	
7	536599,86	2217017,86	

8	536621,23	2217010,08
9	536619,99	2217006,65
10	536585,73	2217019,82
1	536583,54	2217020,64
:3У1(2)		
11	536553,19	2217013,88
12	536552,11	2217010,81
13	536557,46	2217008,84
14	536564,69	2217006,14
15	536583,04	2216999,94
16	536583,99	2217002,62
17	536581,93	2217003,39
18	536569,26	2217007,99
19	536556,55	2217012,59
11	536553,19	2217013,88
Условный номер земельного участка		52:19:0000000:3У2
Обозначение характерных точек границы	Координаты, м	
	X	Y
:3У2(1)		
20	536093,35	2217412,61
21	536097,15	2217415,87
22	536088,82	2217425,85
23	536079,46	2217430,75
24	536066,40	2217439,34
25	536083,08	2217422,03
26	536083,68	2217422,58
27	536087,60	2217418,24
28	536087,18	2217417,85
29	536091,78	2217414,27
20	536093,35	2217412,61
:3У2(2)		
30	535999,73	2217511,61
31	535997,78	2217511,14
32	535993,70	2217521,02
33	535991,58	2217521,88
34	535989,55	2217527,79
35	535987,84	2217528,32
36	535983,91	2217540,54
37	535985,61	2217542,02
38	535985,00	2217549,29
39	535989,57	2217550,35
40	535991,66	2217540,82
41	535993,05	2217535,48
42	535989,87	2217534,67
43	535991,32	2217527,80

44	535994,80	2217528,58
45	535996,92	2217520,58
30	535999,73	2217511,61
Условный номер земельного участка		52:19:0000000:3У3
Обозначение характерных точек границы	Координаты, м	
	X	Y
:3У3(1)		
46	534279,17	2221577,82
47	534291,36	2221573,16
48	534277,52	2221576,67
49	534242,86	2221585,25
50	534255,20	2221584,58
51	534255,71	2221586,59
52	534259,78	2221587,67
53	534276,92	2221583,23
54	534279,70	2221580,52
46	534279,17	2221577,82
:3У3(2)		
55	534150,04	2221578,50
56	534148,86	2221583,25
57	534140,07	2221587,12
58	534167,08	2221581,34
59	534178,78	2221578,44
60	534167,32	2221578,89
61	534162,35	2221575,55
55	534150,04	2221578,50
Условный номер земельного участка		52:19:0000000:3У4
Обозначение характерных точек границы	Координаты, м	
	X	Y
:3У4(1)		
62	533832,20	2221669,81
63	533832,64	2221672,01
64	533814,84	2221675,35
65	533814,41	2221673,16
62	533832,20	2221669,81
:3У4(2)		
66	533788,87	2221655,61
67	533781,96	2221651,83
68	533772,33	2221650,43
69	533760,85	2221652,52
70	533750,60	2221659,43
71	533748,34	2221663,34
66	533788,87	2221655,61

Условный номер земельного участка		52:19:0000000:3У5
Обозначение характерных точек границы	Координаты, м	
	X	Y
:3У5(1)		
72	531567,33	2223787,48
73	531568,23	2223788,14
74	531565,69	2223791,25
75	531567,74	2223792,78
76	531569,57	2223798,20
77	531562,88	2223806,04
78	531558,67	2223810,70
79	531545,16	2223814,60
80	531558,96	2223797,99
72	531567,33	2223787,48
:3У5(2)		
81	531526,97	2223806,01
82	531526,00	2223805,17
83	531525,48	2223805,66
84	531522,14	2223807,67
85	531514,14	2223817,27
86	531507,46	2223821,01
87	531501,24	2223828,78
88	531498,43	2223836,19
89	531496,55	2223840,30
90	531490,01	2223848,58
91	531490,45	2223849,10
92	531490,83	2223849,72
93	531490,97	2223850,20
94	531495,37	2223843,99
95	531510,34	2223825,10
96	531519,19	2223814,96
81	531526,97	2223806,01
Условный номер земельного участка		52:19:0201010:3У1
Обозначение характерных точек границы	Координаты, м	
	X	Y
33	535991,58	2217521,88
97	535998,30	2217506,20
98	536002,77	2217494,39
99	536007,88	2217472,83
100	536010,99	2217474,04
101	536011,07	2217473,83
102	536007,94	2217472,58
103	536008,03	2217472,22

104	536009,65	2217471,07
105	536013,40	2217472,81
106	536006,49	2217490,05
30	535999,73	2217511,61
31	535997,78	2217511,14
32	535993,70	2217521,02
33	535991,58	2217521,88
Условный номер земельного участка		52:19:0201010:3У2
Обозначение характерных точек границы	Координаты, м	
	X	Y
107	535986,91	2217562,48
108	535984,21	2217549,51
36	535983,91	2217540,54
37	535985,61	2217542,02
38	535985,00	2217549,29
39	535989,57	2217550,35
107	535986,91	2217562,48

Образуемые земельные участки, предусмотренные проектом межевания территории, будут отнесены к территориям общего пользования.

Чертеж межевания территории на период эксплуатации линейного объекта (после завершения его строительства) не разрабатывается в связи с тем, что образуемые земельные участки в полосе отвода проектируемой автомобильной дороги отражены на чертеже межевания территории и совпадают с зоной планируемого размещения линейного объекта, необходимой на период эксплуатации.

## V. Сведения о границах территории, в отношении которой утвержден проект межевания

Местоположение границ территории, в отношении которой утвержден проект межевания, и обозначение характерных точек границ отражены в разделе III. Чертеж межевания территории.

*Перечень координат характерных точек границ территории,  
в отношении которой утвержден проект межевания  
(система координат – МСК-52)*

Номер характерной точки границы	Координаты, м	
	X	Y
1	536549,53	2217009,30
2	536560,24	2217035,57
3	536633,15	2217007,68
4	536623,73	2216982,03
1	536549,53	2217009,30
5	536039,24	2217433,25
6	536063,27	2217455,43
7	536111,60	2217404,77
8	536086,28	2217381,67
5	536039,24	2217433,25
9	536003,11	2217600,72
10	536038,89	2217478,99
11	536004,36	2217467,86
12	535967,77	2217592,17
9	536003,11	2217600,72
13	534294,32	2221545,58
14	534302,11	2221579,23
15	534139,65	2221616,03

Номер характерной точки границы	Координаты, м	
	X	Y
16	534132,87	2221580,25
13	534294,32	2221545,58
17	533842,87	2221643,62
18	533847,86	2221670,26
19	533813,92	2221676,60
20	533813,56	2221674,69
21	533699,34	2221696,49
22	533693,51	2221664,24
23	533788,09	2221646,56
24	533789,45	2221654,16
25	533821,74	2221647,99
17	533842,87	2221643,62
26	531560,32	2223767,09
27	531582,69	2223785,70
28	531551,83	2223822,79
29	531545,68	2223818,05
30	531498,62	2223879,08
31	531473,41	2223860,20
32	531523,36	2223798,41
33	531528,27	2223802,38
26	531560,32	2223767,09