



**Министерство  
градостроительной деятельности и развития агломераций  
Нижегородской области**

Включен в Реестр  
нормативных актов органов  
исполнительной власти  
Нижегородской области  
27 ДЕК 2021  
№ в реестре  
18980-330-006-01-03/52

**П Р И К А З**

1 декабря 2021 г.

№ 06-01-03/52

г. Нижний Новгород

**Об утверждении документации по внесению  
изменений в документацию по планировке  
территории от Северного подхода к  
г. Богородск до с. Доскино  
в Богородском муниципальном округе  
Нижегородской области**

В соответствии со статьями 41 - 43, 45 Градостроительного кодекса Российской Федерации, статьей 27 Закона Нижегородской области от 8 апреля 2008 г. № 37-З «Об основах регулирования градостроительной деятельности на территории Нижегородской области», пунктом 3.1.10 Положения о министерстве градостроительной деятельности и развития агломераций Нижегородской области, утвержденного постановлением Правительства Нижегородской области от 16 апреля 2020 г. № 308, Адресной инвестиционной программой Нижегородской области на 2021-2023 годы, утвержденной постановлением Правительства Нижегородской области от 23 декабря 2020 г. № 1090 «Об утверждении Адресной инвестиционной программы Нижегородской области на 2021 – 2023 годы», на основании приказа министерства градостроительной деятельности и развития агломераций Нижегородской области от 24 августа 2021 г. №06-01-02/54

**п р и к а з ы в а ю :**

1. Утвердить прилагаемую документацию по внесению изменений в документацию по планировке территории от Северного подхода к г. Богородск до с. Доскино в Богородском муниципальном округе Нижегородской области,

утвержденную приказом министерства градостроительной деятельности и развития агломераций Нижегородской области от 15 июля 2021 г. №06-01-03/33 (далее – документация по внесению изменений).


2. Министерству градостроительной деятельности и развития агломераций Нижегородской области:

2.1. В течение семи дней со дня утверждения направить утвержденную документацию по внесению изменений главе местного самоуправления Богородского муниципального округа для опубликования в порядке, установленном для официального опубликования муниципальных правовых актов, иной официальной информации, и размещения на официальном сайте муниципального образования в сети «Интернет».

2.2. В течение десяти рабочих дней со дня утверждения обеспечить размещение документации по внесению изменений в государственной информационной системе обеспечения градостроительной деятельности.

2.3. Разместить настоящий приказ на официальном сайте министерства градостроительной деятельности и развития агломераций Нижегородской области в информационно-телекоммуникационной сети «Интернет».

Министр



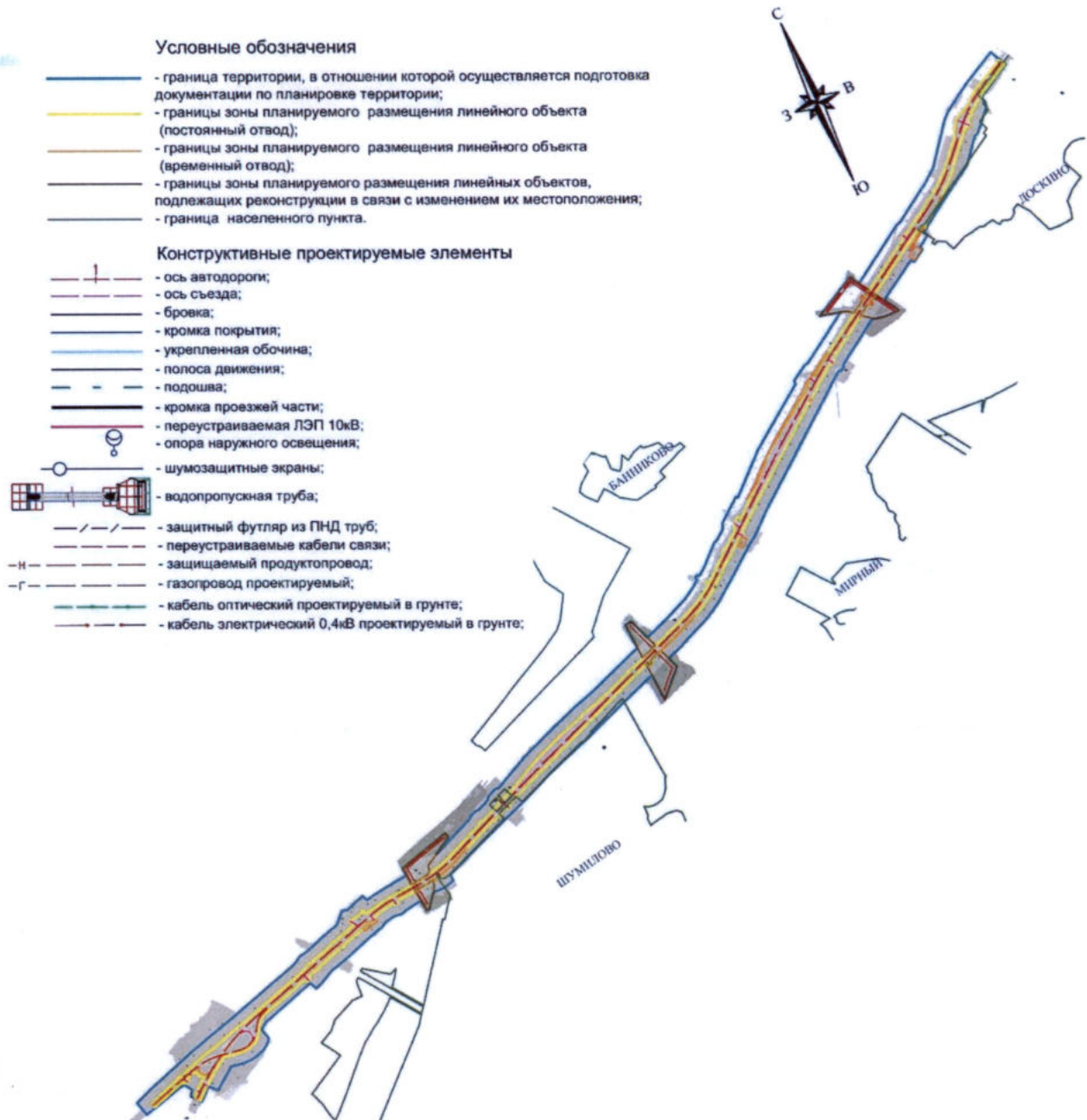
М.В. Ракова

УТВЕРЖДЕНА  
 приказом министерства  
 градостроительной деятельности  
 и развития агломераций  
 Нижегородской области  
 от 1 декабря 2021 г. №06-01-03/52

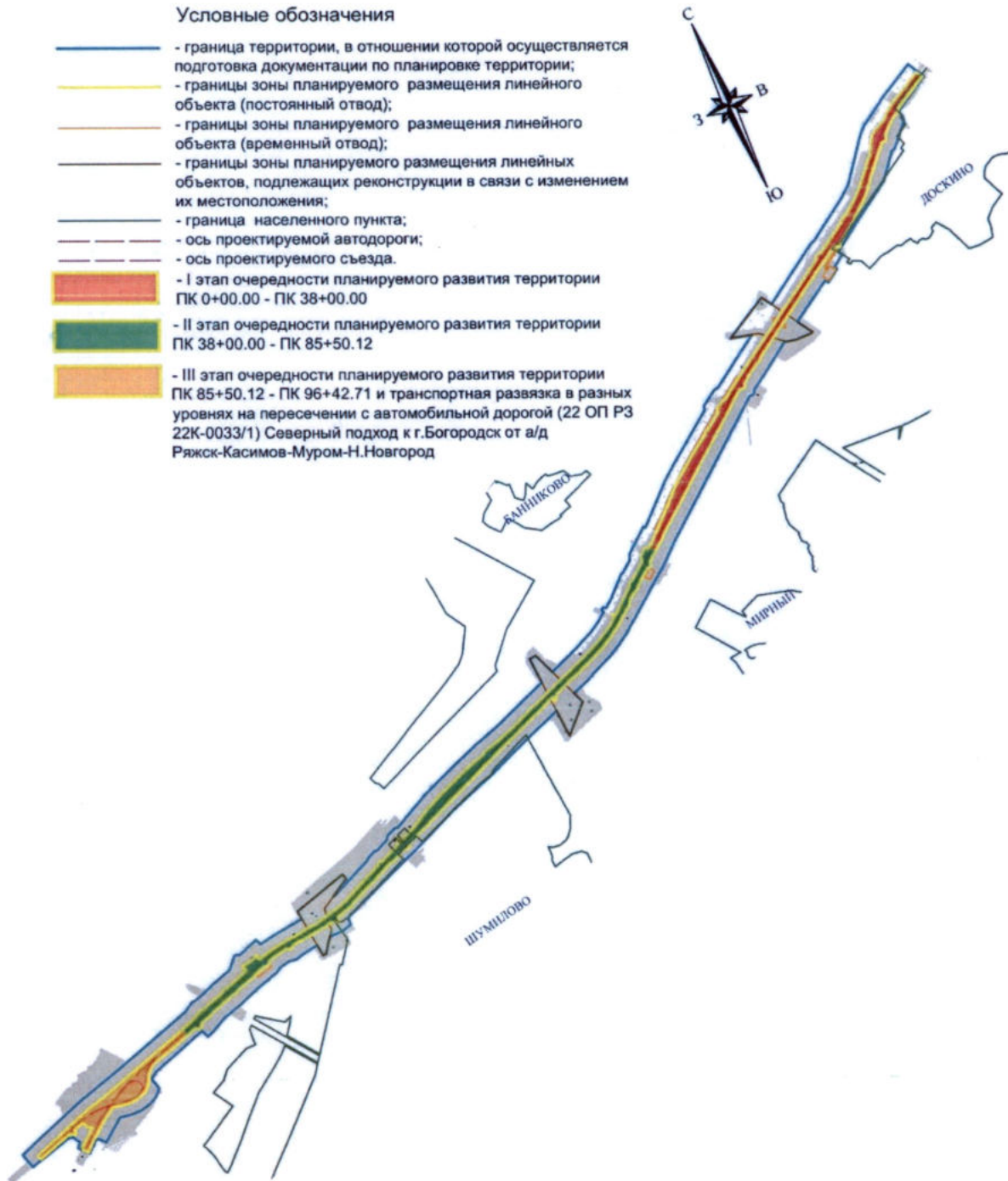
**Документация по внесению изменений в документацию по планировке территории от Северного подхода к г. Богородск до с. Доскино в Богородском муниципальном округе Нижегородской области**

**Проект планировки территории**

**I. Чертеж границ зон планируемого размещения линейного объекта/  
 Чертеж границ зон планируемого размещения линейных объектов,  
 подлежащих реконструкции в связи с изменением их местоположения**



## II. Чертеж очередности планируемого развития территории



### III. Положение о размещении линейного объекта

Проект планировки территории от Северного подхода к г. Богородск до с. Доскино в Богородском муниципальном округе Нижегородской области разработан с целью реализации объекта: «Реконструкция участка автомобильной дороги (22 ОП РЗ 22К-0125) Ряжск – Касимов – Муром - Н. Новгород от Северного подхода к г. Богородск до с. Доскино в Богородском районе Нижегородской области».

Проектом планировки территории предусмотрено выделение 3 этапов:

- 1 этап – реконструкция участка автомобильной дороги км 432+642 – км 428+842 ориентировочной протяженностью 3,8 км;
- 2 этап – реконструкция участка автомобильной дороги км 428+842 – км 424+092 ориентировочной протяженностью 4,75 км;
- 3 этап – реконструкция участка автомобильной дороги км 424+092 – км 423+000 ориентировочной протяженностью 1,092 км и строительство транспортной развязки в разных уровнях на пересечении с автомобильной дорогой (22 ОП РЗ 22К-0033/1) Северный подход к г. Богородск от а/д Ряжск-Касимов-Муром-Н. Новгород.

Этапы очередности планируемого развития территории отражены в разделе II. Чертеж очередности планируемого развития территории.

Основные характеристики объекта:

- категория – I-B, автомобильная дорога общего пользования регионального значения;
- протяженность (ориентировочная) – 9,64 км;
- расчетная скорость – 100 км/ч;
- число полос движения – 4 шт.;
- ширина проезжей части – 4 x 3,75 м;
- ширина обочин – 3,75 м;
- ширина остановочной полосы – 2,5 м;
- ширина разделительной полосы – 2,25 м;
- ширина тротуара – 1,5 м.

Показатели максимальной среднегодовой суточной интенсивности движения в обоих направлениях определены путем проведения контрольных замеров интенсивности движения в основных узлах существующей сети автомобильных дорог и составляют:

- в точке №1 (примыкание в направлении н. п. Богородск) – 3966 привед. авт./сут.;
- в точке №2 (примыкание в направлении н.п. Русская деревня) – 3491 привед. авт./сут.;
- в точке №3 (пересечение Шумилово - Озерное) – 2990 привед. авт./сут.;
- в точке №4 (пересечение Бурцево - Охотино) – 11301 привед. авт./сут.;
- в точке №5 (примыкание ул. Магистральная) – 15232 привед. авт./сут.

Максимальная прогнозируемая интенсивность движения на проектируемом объекте на 2044 год, определенная расчетным путем, составляет 38200 привед. авт./сут.

Назначение планируемого объекта – улучшение междугородних и пригородных перевозок.

В границах зоны планируемого размещения линейного объекта предусмотрено устройство:

- транспортной развязки в разных уровнях со строительством путепровода;
- разворотных петель в одном уровне;
- примыканий – 20 шт.;
- местных проездов – 2 шт.

Проектом планировки территории предусмотрено переустройство автобусных остановок и устройство тротуаров для обеспечения пешеходного движения.

Также предусмотрен демонтаж здания поста ГИБДД. На реконструируемом участке автомобильной дороги запланировано размещение поста охраны.

Для предохранения обочин и откосов земляного полотна от размыва отвод воды с проезжей части осуществляется по телескопическим лоткам, располагаемым на откосах насыпей, с дальнейшим сбросом в гасящие устройства.

Вода поступает в кюветы и выводится за пределы населенных пунктов в пониженные места рельефа.

Для снижения отрицательного шумового воздействия на территорию населенных пунктов от транспортного потока, проходящего по автомобильной дороге, предусмотрена установка шумозащитных экранов.

Проектом планировки территории предполагается переустройство сетей инженерных коммуникаций, находящихся в зоне производства работ при реконструкции участка автомобильной дороги (линейных объектов, подлежащих реконструкции в связи с изменением их местоположения). Переустройство осуществляется в границах зоны планируемого размещения линейного объекта (постоянный отвод автомобильной дороги) и в границах зоны планируемого размещения линейного объекта (временный отвод автомобильной дороги).

*Линейные объекты, подлежащие реконструкции в связи с изменением их местоположения, расположенные в границах зоны планируемого размещения линейного объекта*

Наименование	Владелец	Вид работ / участок
ЛЭП 0,4 кВ	ПАО «МРСК Центра и Приволжья»	Переустройство на ЛЭП освещения параллельно проектируемой автодороге / ПК 0 – ПК 7+53,50
Кабель	ПАО «Мегафон»	Переустройство / ПК 10+74,56 – ПК 12+18,73
Кабель	ПАО «Мегафон»	Переустройство / ПК 43+4,28 -ПК49+42,45
Кабель связи	ПАО «Ростелеком»	Переустройство / ПК 19+70,25 –ПК 19+83,80
Кабель связи	ПАО «Ростелеком»	Переустройство / ПК 28+00 –ПК 34+70
Кабель связи	ПАО «Ростелеком»	Переустройство / ПК 65+41,54
Кабель связи	ПАО «Ростелеком»	Переустройство / ПК 69+42,61 –ПК 72+73,9
Кабель связи	АО «Сибур-Нефтехим»	Переустройство / ПК 19+70,25 –ПК 19+83,80
ЛЭП 10 кВ	АО «Верхне-Волжские энергетические сети»	Переустройство / ПК 24+65,27– ПК 36+68,22
Газопровод	ПАО «Газпром трансгаз Нижний Новгород»	Переустройство/ ПК 21+19,08
Газопровод	ПАО «Газпром трансгаз Нижний Новгород»	Переустройство/ ПК 73+31,39
ЛЭП 1пр. 0,4 кВ	ПАО «МРСК Центра и Приволжья»	Переустройство на ЛЭП освещения параллельно проектируемой автодороге / ПК 90+34,43
ЛЭП 1пр. 0,4 кВ	ПАО «МРСК Центра и Приволжья»	Переустройство на ЛЭП освещения параллельно проектируемой автодороге / ПК 91+28,09
ЛЭП 4пр. 0,4 кВ	ПАО «МРСК Центра и Приволжья»	Переустройство на ЛЭП освещения параллельно проектируемой автодороге / ПК 95+90,56

Также до начала работ по строительству автомобильной дороги предусмотрено переустройство сетей инженерных коммуникаций федерального значения в границах зон планируемого размещения линейных объектов, подлежащих реконструкции в связи с изменением их местоположения.

*Линейные объекты федерального значения, подлежащие реконструкции в связи с изменением их местоположения, расположенные в границах зон планируемого размещения линейных объектов, подлежащих реконструкции в связи с изменением их местоположения*

Наименование	Владелец	Участок пересечения
Магистральный газопровод «Саратов-Горький» Ду800 Р5,4 км 579	ООО «Газпром трансгаз Нижний Новгород»	ПК 19+49,5
Газопровод-отвод к Горьковскому промузлу Ду1200 Р5,4 км 35,6	ООО «Газпром трансгаз Нижний Новгород»	ПК 49+66,4
Газопровод-отвод к г.Богородск Ду500 Р5,4 км 4,8	ООО «Газпром трансгаз Нижний Новгород»	ПК 74+4,8
Кабель связи	ООО «Газпром трансгаз Нижний Новгород»	ПК 20+82,30
Кабель связи	ООО «Газпром трансгаз Нижний Новгород»	ПК 73+20,0
Пропиленопровод Ду 200	АО «Сибур-Нефтехим»	ПК 19+94,33
Этиленопровод Ду 400	АО «Сибур-Нефтехим»	ПК 20+01,13

В составе проекта планировки территории не предусмотрено установление красных линий. Существующие красные линии на территории отсутствуют.

Зона планируемого размещения линейного объекта расположена на территории Богородского муниципального округа Нижегородской области вблизи населённых пунктов д. Шумилово, с. Доскино.

*Перечень координат характерных точек границ зон планируемого размещения линейного объекта (постоянный отвод) (система координат - ГСК 52)*

Номер характерной точки границы	Координаты	
	X, м	Y, м
1	508878,74	2191108,52
2	508886,23	2191106,45
3	508907,44	2191100,59
4	508908,39	2191100,33
5	508912,55	2191113,04

Номер характерной точки границы	Координаты	
	X, м	Y, м
6	508928,76	2191150,42
7	508929,58	2191160,54
8	508946,78	2191207,14
9	508958,51	2191239,38
10	508973,76	2191289,87

Номер характерной точки границы	Координаты	
	Х, м	У, м
11	508979,75	2191307,64
12	508996,46	2191350,15
13	509003,95	2191374,19
14	509016,55	2191417,23
15	509034,19	2191475,09
16	509057,80	2191551,40
17	509068,37	2191591,20
18	509086,97	2191678,03
19	509091,78	2191695,84
20	509093,14	2191702,81
21	509109,83	2191763,68
22	509143,30	2191881,05
23	509165,75	2191962,25
24	509192,49	2192054,66
25	509208,78	2192108,54
26	509290,12	2192389,36
27	509314,06	2192466,50
28	509319,70	2192485,01
29	509334,69	2192514,71
30	509342,49	2192536,57
31	509353,57	2192551,40
32	509353,81	2192578,69
33	509366,83	2192608,42
34	509395,54	2192718,11
35	509405,50	2192745,08
36	509413,61	2192757,49
37	509420,24	2192763,90
38	509422,63	2192772,28
39	509421,33	2192777,61
40	509423,35	2192791,18
41	509429,62	2192811,37
42	509438,52	2192845,21
43	509452,04	2192887,54
44	509455,03	2192891,99
45	509472,56	2192960,57
46	509480,67	2192962,90
47	509488,43	2192961,39
48	509491,12	2192959,03
49	509501,37	2192947,06
50	509514,74	2192959,09
51	509515,13	2192959,44
52	509514,50	2192961,56
53	509513,84	2192968,30
54	509529,76	2193054,34
55	509535,64	2193061,61
56	509542,84	2193064,38
57	509544,15	2193068,31

Номер характерной точки границы	Координаты	
	Х, м	У, м
58	509507,15	2193083,62
59	509517,77	2193111,25
60	509533,75	2193198,41
61	509543,08	2193266,09
62	509548,22	2193299,23
63	509548,87	2193309,34
64	509551,08	2193359,69
65	509554,97	2193412,27
66	509562,40	2193458,88
67	509567,61	2193498,61
68	509567,78	2193518,61
69	509568,72	2193538,11
70	509573,78	2193562,55
71	509583,44	2193611,45
72	509594,08	2193662,92
73	509600,36	2193688,92
74	509609,15	2193729,64
75	509620,35	2193767,24
76	509637,35	2193813,08
77	509675,02	2193904,83
78	509719,16	2194006,49
79	509740,70	2194061,84
80	509756,19	2194097,75
81	509768,85	2194109,26
82	509775,12	2194123,98
83	509770,27	2194142,11
84	509812,93	2194248,14
85	509824,17	2194276,45
86	509831,87	2194283,11
87	509835,54	2194292,61
88	509854,29	2194303,96
89	509855,36	2194306,56
90	509861,90	2194322,45
91	509860,76	2194326,74
92	509855,99	2194344,71
93	509876,75	2194395,62
94	509882,18	2194414,89
95	509923,34	2194499,90
96	509964,46	2194576,69
97	510021,47	2194705,28
98	510069,65	2194836,73
99	510083,99	2194874,08
100	510097,31	2194911,80
101	510122,10	2194987,93
102	510155,38	2195102,97
103	510167,58	2195119,85
104	510197,30	2195237,25

Номер характерной точки границы	Координаты	
	Х, м	У, м
105	510240,98	2195378,03
106	510261,38	2195426,34
107	510303,90	2195538,56
108	510310,61	2195557,41
109	510316,26	2195576,64
110	510336,04	2195633,30
111	510366,70	2195721,35
112	510368,04	2195725,16
113	510376,67	2195746,21
114	510389,46	2195784,13
115	510417,01	2195859,24
116	510430,47	2195896,91
117	510452,00	2195952,92
118	510473,75	2196014,08
119	510471,11	2196015,02
120	510486,91	2196048,88
121	510541,63	2196179,05
122	510598,95	2196283,60
123	510609,32	2196296,08
124	510629,04	2196319,83
125	510630,13	2196321,14
126	510639,68	2196332,86
127	510652,75	2196330,34
128	510661,33	2196324,77
129	510666,86	2196332,61
130	510652,15	2196340,71
131	510647,62	2196344,73
132	510650,64	2196353,27
133	510664,72	2196372,37
134	510688,46	2196400,25
135	510701,39	2196415,43
136	510716,51	2196433,19
137	510748,69	2196468,88
138	510762,77	2196485,97
139	510788,66	2196519,92
140	510799,18	2196523,91
141	510804,91	2196526,04
142	510814,63	2196539,28
143	510819,78	2196555,09
144	510906,31	2196669,35
145	510929,70	2196676,38
146	510948,29	2196681,87
147	510955,00	2196690,28
148	510958,92	2196695,25
149	510988,28	2196732,24
150	510985,67	2196732,76
151	510983,66	2196736,07

Номер характерной точки границы	Координаты	
	Х, м	У, м
152	510976,12	2196748,55
153	511011,41	2196796,12
154	511022,18	2196810,48
155	511029,48	2196814,75
156	511049,03	2196837,52
157	511076,26	2196870,76
158	511099,77	2196894,34
159	511149,83	2196949,67
160	511180,11	2196983,69
161	511192,29	2196999,50
162	511220,49	2197028,14
163	511248,17	2197056,07
164	511257,30	2197065,44
165	511266,88	2197075,25
166	511305,14	2197114,03
167	511317,74	2197129,78
168	511377,24	2197211,42
169	511388,06	2197229,12
170	511431,56	2197287,67
171	511447,56	2197310,02
172	511462,14	2197331,96
173	511474,97	2197351,70
174	511489,86	2197374,95
175	511530,53	2197437,80
176	511543,70	2197444,22
177	511553,95	2197458,63
178	511556,37	2197475,81
179	511566,39	2197490,40
180	511575,99	2197505,75
181	511602,41	2197543,90
182	511629,80	2197583,20
183	511660,61	2197593,84
184	511664,67	2197593,88
185	511674,61	2197615,89
186	511677,07	2197620,34
187	511679,01	2197623,87
188	511680,96	2197627,40
189	511681,46	2197628,27
190	511683,40	2197631,85
191	511692,09	2197643,63
192	511695,78	2197648,63
193	511695,10	2197650,62
194	511694,12	2197658,84
195	511694,41	2197669,54
196	511694,82	2197673,02
197	511731,90	2197721,87
199	511753,57	2197750,43

Номер характерной точки границы	Координаты	
	Х, м	У, м
200	511776,88	2197789,18
201	511789,84	2197809,11
202	511818,83	2197853,19
203	511840,27	2197887,42
204	511876,92	2197946,69
205	511900,34	2197985,12
206	511947,28	2198061,02
207	511984,65	2198122,30
208	511995,51	2198140,23
209	512052,36	2198232,39
210	512054,75	2198236,19
211	512061,85	2198242,97
212	512186,58	2198446,08
213	512200,55	2198468,21
214	512316,74	2198647,86
215	512336,83	2198656,34
216	512347,38	2198673,33
217	512345,60	2198695,83
218	512364,20	2198726,19
219	512434,01	2198840,04
220	512477,83	2198908,67
221	512489,34	2198917,08
222	512504,52	2198943,88
223	512508,48	2198957,50
224	512530,92	2198991,76
225	512560,52	2199030,44
226	512591,28	2199068,18
227	512616,51	2199097,89
228	512641,30	2199125,65
229	512664,14	2199147,09
230	512686,31	2199166,84
231	512714,94	2199194,65
232	512745,54	2199220,47
233	512775,07	2199247,45
234	512790,03	2199260,73
235	512810,72	2199282,08
236	512808,17	2199283,80
237	512832,62	2199295,61
238	512850,32	2199306,58
239	512875,16	2199321,43
240	512903,22	2199337,16
241	512923,55	2199349,09
242	512935,40	2199359,26
243	512942,95	2199366,79
244	512952,07	2199377,60
245	512963,54	2199394,77
246	512973,79	2199415,67

Номер характерной точки границы	Координаты	
	Х, м	У, м
247	512983,64	2199437,29
248	512990,40	2199452,71
249	513002,09	2199478,53
250	513005,87	2199482,72
251	513007,92	2199485,01
252	513009,90	2199487,39
253	513014,62	2199493,28
254	513020,95	2199501,36
255	513027,61	2199507,48
256	513033,01	2199508,24
257	513076,69	2199574,56
258	513081,46	2199581,82
259	513119,32	2199654,56
260	513157,20	2199727,36
261	513207,66	2199824,30
262	513199,13	2199829,02
263	513162,02	2199849,60
264	513132,20	2199796,29
265	513114,61	2199765,13
266	513106,57	2199753,52
267	513101,02	2199737,12
268	513096,20	2199730,07
269	513090,66	2199719,45
270	513068,82	2199677,43
271	513057,56	2199656,36
272	513047,69	2199638,09
273	513027,89	2199604,78
274	513019,78	2199599,74
275	513012,13	2199597,61
276	513003,87	2199585,73
277	513003,70	2199577,48
278	513003,02	2199572,46
279	512976,35	2199534,10
280	512945,32	2199495,98
281	512909,60	2199457,35
282	512901,64	2199448,85
283	512879,99	2199443,40
284	512874,97	2199442,14
285	512862,87	2199430,50
286	512862,67	2199428,12
287	512862,05	2199404,01
288	512772,69	2199320,23
289	512735,21	2199287,34
290	512715,90	2199269,46
291	512682,84	2199238,35
292	512643,00	2199205,85
293	512627,19	2199191,20

Номер характерной точки границы	Координаты	
	X, м	Y, м
294	512622,33	2199195,59
295	512620,16	2199192,09
296	512624,18	2199188,54
297	512610,64	2199177,16
298	512598,61	2199168,19
299	512583,43	2199154,23
300	512562,13	2199131,76
301	512544,38	2199111,89
302	512508,82	2199068,72
303	512482,50	2199034,46
304	512471,70	2199016,83
305	512456,62	2199008,35
306	512447,86	2198995,65
307	512432,64	2198972,78
308	512409,50	2198937,26
309	512386,69	2198906,10
310	512378,36	2198892,03
311	512375,47	2198887,11
312	512367,51	2198873,73
313	512360,11	2198861,77
314	512355,05	2198853,36
315	512352,24	2198850,36
316	512329,15	2198839,86
317	512326,24	2198835,46
318	512333,86	2198817,69
319	512345,87	2198807,03
320	512332,37	2198784,33
321	512315,90	2198749,10
322	512295,97	2198724,26
323	512284,29	2198701,26
324	512270,33	2198673,86
325	512257,29	2198652,76
326	512246,89	2198636,23
327	512236,14	2198618,09
328	512221,71	2198595,15
329	512215,07	2198585,14
330	512211,15	2198579,18
331	512202,50	2198566,00
332	512189,05	2198543,46
333	512179,59	2198528,61
334	512170,51	2198513,92
335	512158,79	2198494,02
336	512136,66	2198460,33
337	512115,00	2198426,70
338	512093,29	2198393,10
339	512072,51	2198358,92
340	512052,00	2198326,40

Номер характерной точки границы	Координаты	
	X, м	Y, м
341	512029,64	2198291,37
342	512019,30	2198274,24
343	511975,97	2198203,54
344	511933,94	2198138,91
345	511912,98	2198104,84
346	511892,22	2198070,65
347	511882,21	2198053,26
348	511854,05	2198009,89
349	511841,35	2198003,07
350	511833,46	2197990,32
351	511832,30	2197976,41
352	511778,27	2197893,22
353	511776,07	2197884,70
354	511775,49	2197882,47
355	511770,79	2197875,47
356	511762,24	2197870,76
357	511744,45	2197845,19
358	511735,93	2197834,84
359	511721,42	2197831,16
360	511721,02	2197830,49
361	511711,76	2197815,08
362	511710,97	2197813,77
363	511712,24	2197805,07
364	511712,70	2197801,90
365	511714,41	2197790,21
366	511659,49	2197716,82
367	511652,87	2197709,81
368	511645,78	2197700,80
369	511632,44	2197683,91
370	511616,32	2197662,97
371	511600,99	2197643,99
372	511588,93	2197628,66
373	511573,02	2197608,16
374	511559,29	2197590,51
375	511545,15	2197571,77
376	511528,97	2197549,95
377	511515,69	2197532,26
378	511502,87	2197515,00
379	511495,77	2197505,15
380	511483,78	2197489,70
381	511470,28	2197472,40
382	511452,10	2197448,54
383	511440,99	2197434,29
384	511426,56	2197414,31
385	511409,47	2197391,93
386	511393,79	2197371,67
387	511383,46	2197358,90

Номер характерной точки границы	Координаты	
	Х, м	У, м
388	511371,29	2197342,93
389	511360,93	2197329,56
390	511347,36	2197312,34
391	511331,72	2197292,16
392	511316,64	2197273,03
393	511297,59	2197248,89
394	511288,76	2197237,50
395	511285,83	2197233,71
396	511271,86	2197215,34
397	511259,10	2197198,76
398	511248,16	2197184,47
399	511235,41	2197167,94
400	511217,99	2197145,56
401	511201,30	2197124,46
402	511193,58	2197114,53
403	511183,07	2197101,00
404	511170,58	2197085,26
405	511157,59	2197068,73
406	511145,17	2197052,27
407	511134,65	2197038,62
408	511121,30	2197021,25
409	511111,12	2197008,60
410	511095,49	2196988,14
411	511085,95	2196975,37
412	511073,99	2196960,59
413	511062,30	2196945,06
414	511031,85	2196905,86
415	511017,50	2196887,33
416	511013,42	2196882,01
417	510999,75	2196875,78
418	510988,05	2196854,48
419	510883,68	2196721,17
420	510859,91	2196717,10
421	510859,14	2196716,07
422	510848,97	2196701,00
423	510850,05	2196683,68
424	510799,97	2196617,92
425	510785,22	2196600,13
426	510766,72	2196579,10
427	510748,10	2196559,98
428	510746,08	2196553,60
429	510729,53	2196523,45
430	510693,31	2196478,10
431	510675,02	2196467,86
432	510615,12	2196385,87
433	510585,43	2196348,98
434	510559,67	2196312,17

Номер характерной точки границы	Координаты	
	Х, м	У, м
435	510533,34	2196268,03
436	510522,48	2196250,67
437	510497,64	2196205,90
438	510479,35	2196169,21
439	510459,34	2196121,63
440	510416,13	2196009,07
441	510412,47	2195994,81
442	510399,81	2195964,57
443	510389,97	2195946,29
444	510386,45	2195928,72
445	510379,42	2195914,66
446	510376,60	2195896,38
447	510366,05	2195864,74
448	510347,77	2195821,15
449	510340,03	2195796,54
450	510330,18	2195774,04
451	510321,74	2195748,03
452	510313,30	2195730,45
453	510291,50	2195731,16
454	510281,80	2195705,60
455	510290,79	2195707,96
456	510311,33	2195709,92
457	510288,93	2195651,04
458	510252,91	2195557,58
459	510199,30	2195408,27
460	510190,80	2195384,81
461	510182,88	2195365,07
462	510173,65	2195340,17
463	510167,44	2195323,23
464	510161,08	2195305,66
465	510154,78	2195290,16
466	510146,77	2195269,10
467	510138,18	2195245,20
468	510130,02	2195222,38
469	510124,19	2195207,41
470	510117,42	2195189,47
471	510108,79	2195167,90
472	510099,90	2195144,75
473	510091,95	2195123,82
474	510082,26	2195098,11
475	510077,09	2195084,18
476	510068,77	2195062,32
477	510059,65	2195038,26
478	510051,82	2195017,88
479	510045,49	2195000,67
480	510039,96	2194986,50
481	510035,40	2194974,25

Номер характерной точки границы	Координаты	
	X, м	Y, м
482	510029,17	2194957,91
483	510019,94	2194933,89
484	510014,43	2194919,16
485	510004,55	2194893,73
486	509994,74	2194870,11
487	509986,58	2194845,33
488	509976,69	2194820,11
489	509968,82	2194801,41
490	509957,55	2194771,35
491	509950,49	2194752,93
492	509944,45	2194735,92
493	509935,47	2194712,33
494	509927,77	2194692,96
495	509921,35	2194675,70
496	509916,31	2194662,89
497	509904,24	2194631,78
498	509892,67	2194600,12
499	509885,80	2194581,98
500	509882,06	2194572,09
501	509877,10	2194558,73
502	509867,67	2194550,13
503	509862,53	2194538,83
504	509862,78	2194524,34
505	509828,67	2194434,08
506	509803,11	2194370,01
507	509789,57	2194362,91
508	509782,22	2194359,20
509	509781,21	2194357,37
510	509773,87	2194344,03
511	509772,58	2194341,68
512	509773,18	2194340,05
513	509781,57	2194317,53
514	509760,82	2194269,52
515	509736,53	2194213,64
516	509736,91	2194195,97
517	509726,36	2194168,14
518	509718,46	2194144,67
519	509714,50	2194137,67
520	509690,02	2194082,36
521	509644,37	2193965,56
522	509616,09	2193896,08
523	509600,85	2193859,32
524	509588,45	2193831,56
525	509578,86	2193808,73
526	509573,12	2193793,13
527	509569,27	2193781,67
528	509552,81	2193724,68

Номер характерной точки границы	Координаты	
	X, м	Y, м
529	509548,22	2193701,90
530	509530,15	2193689,55
531	509523,02	2193691,75
532	509515,07	2193693,15
533	509514,89	2193692,10
534	509515,75	2193689,52
535	509515,21	2193687,02
536	509528,81	2193684,58
537	509525,28	2193666,93
538	509523,87	2193659,85
539	509534,94	2193640,98
540	509526,08	2193605,00
541	509520,49	2193564,02
542	509512,50	2193475,46
543	509505,12	2193412,52
544	509503,09	2193337,36
545	509485,44	2193321,21
546	509480,92	2193301,73
547	509495,26	2193281,31
548	509487,86	2193226,90
549	509476,90	2193171,92
550	509466,66	2193138,19
551	509449,92	2193124,14
552	509445,40	2193104,65
553	509449,82	2193084,72
554	509418,59	2192995,95
555	509407,86	2192965,71
556	509394,18	2192916,25
557	509377,72	2192853,96
558	509363,98	2192837,48
559	509361,17	2192829,36
560	509362,06	2192824,56
561	509360,43	2192809,94
562	509339,43	2192738,26
563	509331,78	2192714,98
564	509335,37	2192712,43
565	509331,48	2192707,18
566	509329,62	2192708,50
567	509309,29	2192639,40
568	509288,81	2192591,88
569	509287,66	2192577,70
570	509272,81	2192526,27
571	509249,22	2192517,33
572	509246,95	2192510,22
573	509240,82	2192495,97
574	509258,03	2192472,32
575	509210,93	2192322,44

Номер характерной точки границы	Координаты	
	X, м	Y, м
576	509165,40	2192154,65
577	509158,27	2192130,08
578	509151,76	2192112,24
579	509142,78	2192094,85
580	509129,09	2192076,47
581	509120,04	2192067,27
582	509111,20	2192060,29
583	509097,49	2192042,15
584	509070,04	2192033,30
585	509051,37	2192020,76
586	509034,68	2192008,22
587	509019,09	2191994,20
588	509008,40	2191983,20
589	508999,55	2191970,81
590	508994,43	2191957,03
591	508989,11	2191938,04
592	508984,88	2191928,12
593	508981,45	2191918,10
594	508978,14	2191897,05
595	508977,06	2191891,08
596	508975,45	2191877,91
597	508975,19	2191851,62
598	508975,74	2191843,07
599	508978,07	2191822,25
600	508982,38	2191794,32
601	508996,33	2191720,66
602	508980,48	2191693,47
603	508960,90	2191660,68
604	508938,14	2191627,19
605	508916,39	2191594,47
606	508883,49	2191551,93
607	508862,16	2191526,36
608	508866,17	2191523,66
609	508839,85	2191494,84
610	508840,51	2191494,09
611	508827,17	2191479,69
612	508827,17	2191478,39
613	508812,20	2191464,17
614	508796,85	2191446,18
615	508783,57	2191433,11
616	508816,05	2191402,56

Номер характерной точки границы	Координаты	
	X, м	Y, м
617	508836,19	2191409,12
618	508845,44	2191421,72
619	508880,60	2191464,33
620	508914,75	2191508,37
621	508928,57	2191530,07
622	508932,05	2191522,49
623	508934,76	2191518,06
624	508939,81	2191511,59
625	508947,18	2191505,04
626	508943,85	2191498,00
627	508956,43	2191492,05
628	508959,35	2191498,24
629	508969,85	2191495,12
630	508987,78	2191474,59
631	508984,60	2191466,73
632	508979,44	2191448,39
633	508972,32	2191429,97
634	508967,78	2191415,06
635	508962,28	2191416,45
636	508959,97	2191407,34
637	508945,15	2191412,89
638	508937,94	2191396,95
639	508936,10	2191396,83
639.01	508948,13	2191384,94
639.02	508944,91	2191378,13
640	508951,81	2191374,87
641	508949,99	2191372,87
642	508948,09	2191365,35
643	508955,56	2191363,46
644	508944,94	2191328,12
645	508934,56	2191291,28
646	508934,14	2191286,38
647	508927,91	2191263,76
648	508923,40	2191245,36
649	508918,86	2191237,70
650	508910,48	2191217,95
651	508907,32	2191197,83
652	508901,42	2191178,85
653	508884,65	2191121,37
1	508878,74	2191108,52

*Перечень координат характерных точек  
границ зон планируемого размещения линейного объекта (временный отвод)  
(система координат - ГСК 52)*

Номер характерной точки границы	Координаты	
	X, м	Y, м
1	509426,05	2193017,16
2	509428,71	2193024,73
3	509449,82	2193084,72
4	509445,40	2193104,65
5	509449,92	2193124,14
6	509440,50	2193129,70
7	509426,53	2193134,70
8	509400,90	2193021,27
9	509413,16	2193017,07
10	509414,19	2193020,52
1	509426,05	2193017,16
11	509579,14	2193561,90
12	509580,38	2193569,16
13	509575,23	2193569,87
14	509573,80	2193562,65
11	509579,14	2193561,90
15	509521,30	2193570,01
16	509522,25	2193576,95
17	509518,23	2193577,46
18	509517,34	2193570,56
15	509521,30	2193570,01
19	509531,90	2193628,65
20	509534,94	2193640,98
21	509528,45	2193652,05
22	509527,19	2193647,85
23	509524,34	2193632,24
19	509531,90	2193628,65
24	509540,38	2193696,54
25	509548,22	2193701,90
26	509552,81	2193724,68
27	509569,27	2193781,67
28	509573,12	2193793,13
29	509578,86	2193808,73
30	509588,45	2193831,56
31	509600,85	2193859,32
32	509616,09	2193896,08
33	509637,69	2193949,14
34	509636,09	2193949,83
35	509613,45	2193897,06

Номер характерной точки границы	Координаты	
	X, м	Y, м
36	509609,39	2193887,60
37	509582,57	2193824,31
38	509564,55	2193777,30
39	509544,92	2193711,48
24	509540,38	2193696,54
40	510346,69	2195817,84
41	510346,73	2195817,83
42	510347,77	2195821,15
43	510360,58	2195851,70
44	510366,05	2195864,74
45	510376,60	2195896,38
46	510379,42	2195914,66
47	510386,45	2195928,72
48	510389,97	2195946,29
49	510399,81	2195964,57
50	510403,17	2195972,61
51	510412,47	2195994,81
52	510415,18	2196005,38
53	510416,13	2196009,07
54	510459,34	2196121,63
55	510474,93	2196158,70
56	510459,68	2196128,93
57	510446,25	2196096,70
58	510420,71	2196032,10
59	510412,79	2196010,47
60	510396,26	2195965,36
61	510359,38	2195862,00
40	510346,69	2195817,84
62	510823,86	2196674,85
63	510848,97	2196701,00
64	510821,54	2196722,34
65	510818,10	2196725,02
66	510772,60	2196667,23
67	510801,08	2196644,26
62	510823,86	2196674,85
68	511447,56	2197310,02
69	511431,56	2197287,67
70	511388,06	2197229,12
71	511377,24	2197211,42
72	511317,74	2197129,78

Номер характерной точки границы	Координаты	
	X, м	Y, м
73	511305,14	2197114,03
74	511266,88	2197075,25
75	511257,30	2197065,44
76	511248,17	2197056,07
77	511220,49	2197028,14
78	511192,29	2196999,50
79	511180,11	2196983,69
80	511149,83	2196949,67
81	511126,50	2196917,42
82	511076,21	2196847,85
83	511079,51	2196845,02
84	511162,33	2196946,26
85	511175,57	2196960,26
86	511188,80	2196974,25
87	511259,63	2197049,14
88	511399,00	2197222,11
89	511566,77	2197455,40
90	511576,90	2197469,37
91	511579,25	2197472,62
92	511626,51	2197537,76
93	511633,44	2197547,31
94	511651,69	2197565,15
95	511654,18	2197570,64
96	511666,58	2197583,87
97	511673,42	2197593,63
98	511676,30	2197604,19
99	511676,21	2197607,44
100	511680,05	2197613,24
101	511679,95	2197616,81
102	511681,58	2197615,55
103	511687,11	2197623,90
104	511698,75	2197641,46
105	511771,57	2197751,35
106	511811,39	2197810,18
107	511801,29	2197818,39
108	511797,81	2197821,22
109	511789,84	2197809,11
110	511776,88	2197789,18
111	511766,61	2197772,12
112	511753,57	2197750,43
114	511731,90	2197721,87
115	511694,82	2197673,02
116	511694,41	2197669,54
117	511694,12	2197658,84
118	511695,10	2197650,62
119	511695,78	2197648,63
120	511692,09	2197643,63

Номер характерной точки границы	Координаты	
	X, м	Y, м
121	511683,40	2197631,85
122	511681,46	2197628,27
123	511680,96	2197627,40
124	511679,01	2197623,87
125	511677,07	2197620,34
126	511674,61	2197615,89
127	511664,67	2197593,88
128	511660,61	2197593,84
129	511629,80	2197583,20
130	511602,41	2197543,90
131	511575,99	2197505,75
132	511566,39	2197490,40
133	511556,37	2197475,81
134	511553,95	2197458,63
135	511543,70	2197444,22
136	511530,53	2197437,80
137	511489,86	2197374,95
138	511474,97	2197351,70
139	511462,14	2197331,96
68	511447,56	2197310,02
140	511978,59	2198106,38
141	511982,49	2198112,55
142	511979,76	2198114,29
143	511975,95	2198108,05
140	511978,59	2198106,38
144	511932,02	2198135,78
145	511933,94	2198138,91
146	511936,12	2198142,26
147	511931,00	2198145,53
148	511926,80	2198139,08
144	511932,02	2198135,78
149	512056,91	2198231,86
150	512059,36	2198235,53
151	512062,10	2198239,63
152	512059,87	2198241,08
153	512054,75	2198236,19
154	512052,36	2198232,39
155	512050,24	2198228,94
156	512053,62	2198226,93
149	512056,91	2198231,86
157	512007,36	2198254,76
158	512017,02	2198270,52
159	512012,45	2198273,70

Номер характерной точки границы	Координаты	
	X, м	Y, м
160	512008,42	2198276,48
161	511999,15	2198259,91
157	512007,36	2198254,76
162	512245,62	2198685,12
163	512251,72	2198692,49
164	512264,07	2198711,31
165	512333,86	2198817,69
166	512329,33	2198828,26
167	512260,54	2198722,55
168	512244,18	2198697,40
169	512230,77	2198687,46
170	512224,63	2198686,04
171	512213,74	2198681,56
172	512234,72	2198712,99
173	512210,17	2198736,54
174	512197,28	2198743,94
175	512147,87	2198667,68
176	512177,36	2198647,01
177	512186,05	2198640,09
178	512199,65	2198660,46
179	512200,47	2198660,09
180	512216,09	2198672,26
181	512224,31	2198676,64
182	512232,51	2198678,58
183	512237,22	2198680,86
162	512245,62	2198685,12

Номер характерной точки границы	Координаты	
	X, м	Y, м
184	512471,70	2199016,83
185	512482,02	2199033,66
186	512481,34	2199033,48
187	512467,21	2199019,95
188	512456,91	2199008,51
184	512471,70	2199016,83
189	511995,46	2198235,34
190	512004,05	2198249,35
191	511982,81	2198263,75
192	511972,83	2198251,54
193	511978,33	2198245,20
189	511995,46	2198235,34
194	512059,15	2198195,75
195	512070,87	2198214,65
196	512067,09	2198216,61
197	512048,57	2198226,24
198	512037,68	2198208,58
199	512055,58	2198197,88
194	512059,15	2198195,75
195	511538,70	2197573,15
196	511527,83	2197557,80
197	511532,37	2197554,53
198	511543,43	2197569,45
195	511538,70	2197573,15

*Перечень координат характерных точек  
границ зон планируемого размещения линейных объектов, подлежащих  
реконструкции в связи с изменением их местоположения  
(система координат - ГСК 52)*

Номер характерной точки границы	Координаты	
	X, м	Y, м
1	512063,38	2197877,01
2	512231,30	2198194,09
3	512086,09	2198282,44
4	512061,85	2198242,97
5	512059,87	2198241,08
6	512062,10	2198239,63
7	512053,62	2198226,93
8	512050,24	2198228,94
9	512048,57	2198226,24

Номер характерной точки границы	Координаты	
	X, м	Y, м
10	512070,87	2198214,65
11	512059,15	2198195,75
12	512037,68	2198208,58
13	511984,65	2198122,30
14	511979,76	2198114,29
15	511982,49	2198112,55
16	511980,52	2198109,44
17	512014,25	2198070,74
1	512063,38	2197877,01

Номер характерной точки границы	Координаты	
	X, м	Y, м
18	511942,87	2198152,64
19	511975,97	2198203,54
20	511995,46	2198235,34
21	511978,33	2198245,20
22	511972,83	2198251,54
23	511982,81	2198263,75
24	512004,05	2198249,35
25	512007,36	2198254,76
26	511999,15	2198259,91
27	512008,42	2198276,48
28	512017,03	2198270,54
29	512029,64	2198291,37
30	512041,29	2198309,63
31	511868,80	2198414,34
32	511862,50	2198404,49
33	511866,19	2198290,39
34	511881,53	2198223,03
18	511942,87	2198152,64
35	510623,00	2195672,25
36	510627,33	2195720,92
37	510398,20	2195807,95
38	510389,46	2195784,13
39	510376,67	2195746,21
40	510368,04	2195725,16
41	510366,70	2195721,35
42	510354,24	2195685,56
35	510623,00	2195672,25
43	510303,03	2195688,10
44	510311,33	2195709,92
45	510290,79	2195707,96
46	510281,80	2195705,60
47	510291,50	2195731,16
48	510313,30	2195730,45
49	510321,74	2195748,03
50	510330,18	2195774,04

Номер характерной точки границы	Координаты	
	X, м	Y, м
51	510340,03	2195796,54
52	510347,77	2195821,15
53	510349,28	2195826,53
54	510195,55	2195884,92
55	510015,69	2195702,34
43	510303,03	2195688,10
56	509564,01	2193471,18
57	509701,18	2193458,53
58	509804,80	2193851,33
59	509767,08	2193860,95
60	509640,03	2193637,25
61	509587,47	2193630,95
62	509583,44	2193611,45
63	509575,23	2193569,87
64	509580,38	2193569,16
65	509579,33	2193561,88
66	509573,80	2193562,65
67	509568,72	2193538,11
68	509567,78	2193518,61
69	509567,61	2193498,61
56	509564,01	2193471,18
70	509512,54	2193475,92
71	509520,49	2193564,02
72	509521,30	2193570,01
73	509517,34	2193570,56
74	509518,23	2193577,46
75	509522,25	2193576,95
76	509526,08	2193605,00
77	509530,80	2193624,16
78	509488,69	2193619,11
79	509350,38	2193513,97
80	509350,00	2193498,81
81	509348,77	2193491,03
70	509512,54	2193475,92

В составе проектируемого линейного объекта не предусмотрено размещение объектов капитального строительства, для которых требуется установление предельных параметров разрешенного строительства.

Проектом планировки территории предусмотрены мероприятия по защите сохраняемых объектов капитального строительства от возможного негативного

воздействия в связи с планируемой реконструкцией участка автомобильной дороги.

Мероприятия по защите объектов капитального строительства, планируемых к размещению в соответствии с ранее утвержденной документацией по планировке территории, не требуются.


















В границах проектируемой территории отсутствуют объекты культурного наследия. Соответственно, мероприятия по сохранению объектов культурного наследия от возможного негативного воздействия в связи с размещением линейного объекта не предусмотрены.

На период строительства и эксплуатации автомобильной дороги предусмотрен перечень мероприятий по охране окружающей среды.

Проектом планировки территории предусматриваются мероприятия по защите территории от чрезвычайных ситуаций природного и техногенного характера и обеспечению пожарной безопасности. Проектируемый линейный объект по гражданской обороне не категорирован.

## Проект межевания территории IV. Чертеж межевания территории









### Условные обозначения








-  - граница территории, в отношении которой осуществляется подготовка документации по планировке территории;
-  - границы зоны планируемого размещения линейного объекта (постоянный отвод);
-  - границы зоны планируемого размещения линейного объекта (временный отвод);
-  - границы зоны планируемого размещения линейных объектов, подлежащих реконструкции в связи с изменением их местоположения;
-  - граница населенного пункта
-  - граница земельного участка, сведения о котором содержатся в ЕГРН;
-  - граница объекта капитального строительства, сведения о котором содержатся в ЕГРН;
-  52-24-003/007 - граница кадастрового квартала, его номер
-  - границы образуемых земельных участков, из земель государственной собственности на которые не разграничена в границах зоны планируемого размещения линейного объекта (постоянный отвод);
-  - границы образуемых земельных участков, подлежащих изъятию для государственных нужд в границах зоны планируемого размещения линейного объекта (постоянный отвод);
-  - границы земельных участков, образующиеся в результате раздела земельного участка, которые остаются у правообладателя;
-  - границы земельных участков, образованных в границах зоны планируемого размещения линейного объекта (постоянный отвод) путем раздела земельного участка с сохранением земельного участка, раздел которого осуществлен, в измененных границах из земель, находящихся в государственной или муниципальной собственности;
-  - границы земельных участков, образованных в границах зоны планируемого размещения линейного объекта (постоянный отвод), путем раздела земельного участка с сохранением земельного участка, раздел которого осуществлен, в измененных границах из земельных участков, сведения о правах на которые в ЕГРН отсутствуют;
-  - границы земельных участков, образованных в границах зоны планируемого размещения линейного объекта (постоянный отвод), путем раздела земельного участка с сохранением земельного участка, раздел которого осуществлен, в измененных границах из земельных участков, находящихся в государственной или муниципальной собственности и обремененных правами третьих лиц (аренда, сервитут);
-  - границы формируемых (испрашиваемых) земельных участков, частей земельных участков, предоставляемых на период строительства линейного объекта во временное пользование;
-  - границы образуемых земельных участков, путем раздела в измененных границах из земель лесного фонда в границах зоны планируемого размещения линейного объекта (постоянный отвод);
-  - граница части земельного участка, необходимая на период строительства в границах зоны планируемого размещения линейных объектов, подлежащих реконструкции в связи с изменением их местоположения



## V. Чертеж границ публичных сервитутов

### Условные обозначения

-  - граница территории, в отношении которой осуществляется подготовка документации по планировке территории;
-  - границы зоны планируемого размещения линейного объекта (постоянный отвод);
-  - границы зоны планируемого размещения линейного объекта (временный отвод);
-  - границы зоны планируемого размещения линейных объектов, подлежащих реконструкции в связи с изменением их местоположения;
-  - граница населенного пункта
-  - граница земельного участка, сведения о котором содержатся в ЕГРН;
-  - граница объекта капитального строительства, сведения о котором содержатся в ЕГРН;
-  52-24-003/007 - граница кадастрового квартала, его номер

-  - границы образуемых земельных участков, из земель государственной собственности на которые не разграничена в границах зоны планируемого размещения линейного объекта (постоянный отвод);
-  - границы образуемых земельных участков, подлежащих изъятию для государственных нужд в границах зоны планируемого размещения линейного объекта (постоянный отвод);
-  - границы земельных участков, образованных в границах зоны планируемого размещения линейного объекта (постоянный отвод) путем раздела земельного участка с сохранением земельного участка, раздел которого осуществлен, в измененных границах из земель, находящихся в государственной или муниципальной собственности;
-  - границы земельных участков, образованных в границах зоны планируемого размещения линейного объекта (постоянный отвод), путем раздела земельного участка с сохранением земельного участка, раздел которого осуществлен, в измененных границах из земельных участков, сведения о правах на которые в ЕГРН отсутствуют;
-  - границы земельных участков, образованных в границах зоны планируемого размещения линейного объекта (постоянный отвод), путем раздела земельного участка с сохранением земельного участка, раздел которого осуществлен, в измененных границах из земельных участков, находящихся в государственной или муниципальной собственности и обремененных правами третьих лиц (аренда, сервитут);
-  - границы образуемых земельных участков, путем раздела в измененных границах из земель лесного фонда в границах зоны планируемого размещения линейного объекта (постоянный отвод);
-  - границы устанавливаемых публичных сервитутов в границах зоны планируемого размещения линейного объекта (постоянный отвод)



## VI. Перечень и сведения об образуемых земельных участках

Местоположение границ и условные номера образуемых земельных участков и частей земельных участков указаны в разделе IV. Чертеж межевания территории.

*Сведения о земельных участках, зарегистрированных в едином государственном реестре недвижимости, в границах зоны планируемого размещения линейного объекта (постоянный отвод)*

Кадастровый номер земельного участка	Площадь, м <sup>2</sup>	Категория земель	Вид разрешенного использования земельного участка	Адрес (описание местоположения)
52:24:020004:1 (е/з 52:24:0000000:62)	26 100	Земли промышленности, энергетики, транспорта, связи, радиовещания, телевидения, информатики, земли для обеспечения космической деятельности, земли обороны, безопасности и земли иного специального назначения	Для размещения и эксплуатации объектов автомобильного транспорта и объектов дорожного хозяйства	обл. Нижегородская, р-н Богородский, участок а/д К-33/1, подъезд к д. Березовка от а/д Р-125
52:24:0020004:2 (е/з 52:24:0000000:60)	48 355	Земли промышленности, энергетики, транспорта, связи, радиовещания, телевидения, информатики, земли для обеспечения космической деятельности, земли обороны, безопасности и земли иного специального назначения	Для размещения и эксплуатации объектов автомобильного транспорта и объектов дорожного хозяйства	обл. Нижегородская, автомобильная дорога Р-125 Ряжск-Касимов- Муром- Н.Новгород
52:24:0030002:3 (е/з 52:24:0000000:60)	126 678	Земли промышленности, энергетики, транспорта, связи, радиовещания, телевидения, информатики, земли для обеспечения космической деятельности, земли обороны, безопасности и земли иного специального назначения	Для размещения и эксплуатации объектов автомобильного транспорта и объектов дорожного хозяйства	обл. Нижегородская, автомобильная дорога Р-125 Ряжск-Касимов- Муром- Н.Новгород
52:24:0031007:6 (е/з 52:24:0000000:60)	76 111	Земли промышленности, энергетики, транспорта, связи, радиовещания, телевидения, информатики, земли для обеспечения космической деятельности, земли обороны, безопасности и земли иного специального назначения	Для размещения и эксплуатации объектов автомобильного транспорта и объектов дорожного хозяйства	обл. Нижегородская, автомобильная дорога Р-125 Ряжск-Касимов- Муром- Н.Новгород
52:24:0030001:6920	31 032	Земли промышленности, энергетики, транспорта, связи, радиовещания, телевидения, информатики, земли для обеспечения космической деятельности, земли обороны, безопасности и земли иного	Для эксплуатации автомобильной дороги 0402, 0405-0433, 0435-0446, 0450-0453	Российская Федерация, Нижегородская область, Богородский район, автодороги 0402,

Кадастровый номер земельного участка	Площадь, м <sup>2</sup>	Категория земель	Вид разрешенного использования земельного участка	Адрес (описание местоположения)
		специального назначения		0405-0433, 0435-0446, 0450-0453
52:24:0031007:93	17 136	Земли промышленности, энергетики, транспорта, связи, радиовещания, телевидения, информатики, земли для обеспечения космической деятельности, земли обороны, безопасности и земли иного специального назначения	Для эксплуатации автомобильной дороги 0402, 0405-0433, 0435-0446, 0450-0453	Российская Федерация, Нижегородская область, Богородский район, автодороги 0402, 0405-0433, 0435-0446, 0450-0453
52:24:0031104:1218	10 318	Земли населённых пунктов	Для строительства подъезда к д. Шумилово от автомобильной дороги (22 ОП РЗ 22К-0125) Ряжск-Касимов-Муром-Н.Новгород в Богородском районе Нижегородской области	Нижегородская область, Богородский район, подъезд к д. Шумилово от автомобильной дороги (22 ОП РЗ 22К – 0125) Ряжск – Касимов – Муром – Н.Новгород в Богородском районе Нижегородской области
52:24:0030001:7500	215	Земли промышленности, энергетики, транспорта, связи, радиовещания, телевидения, информатики, земли для обеспечения космической деятельности, земли обороны, безопасности и земли иного специального назначения	Для эксплуатации автомобильных дорог	Российская Федерация, Нижегородская область, Богородский район, примерно в 178 м по направлению на северо-восток от экспл. км. 429+804

Земельные участки, используемые под существующую полосу отвода автомобильной дорогой, находятся в собственности Нижегородской области на праве постоянного (бессрочного) пользования ГКУ НО «ГУАД». Образование земельных участков для строительства проектируемого линейного объекта в границах земельных участков под существующей автомобильной дорогой не требуется.

*Сведения о земельных участках, образуемых из земель, государственная собственность на которые не разграничена, в границах зоны планируемого размещения линейного объекта (постоянный отвод)*

Условный номер образуемого земельного участка	Площадь, м <sup>2</sup>	Категория земель	Вид разрешенного использования	Адрес (описание местоположения)
52:24:0000000:3У1	4559	Земли населенных пунктов	Земельные участки (территории) общего пользования	Российская Федерация, Нижегородская область, Богородский муниципальный округ, с. Доскино
52:24:0031007:3У2	722	Земли промышленности, энергетики, транспорта, связи, радиовещания, телевидения, информатики, земли для обеспечения космической деятельности, земли обороны, безопасности и земли иного специального назначения	Автомобильный транспорт	Российская Федерация, Нижегородская область, Богородский муниципальный округ
52:24:0031007:3У3	937	Земли промышленности, энергетики, транспорта, связи, радиовещания, телевидения, информатики, земли для обеспечения космической деятельности, земли обороны, безопасности и земли иного специального назначения	Автомобильный транспорт	Российская Федерация, Нижегородская область, Богородский муниципальный округ
52:24:0031007:3У5	2149	Земли промышленности, энергетики, транспорта, связи, радиовещания, телевидения, информатики, земли для обеспечения космической деятельности, земли обороны, безопасности и земли иного специального назначения	Автомобильный транспорт	Российская Федерация, Нижегородская область, Богородский муниципальный округ
52:24:0000000:3У6	6267	Земли промышленности, энергетики, транспорта, связи, радиовещания, телевидения, информатики, земли для обеспечения космической деятельности, земли обороны, безопасности и земли иного специального назначения	Автомобильный транспорт	Российская Федерация, Нижегородская область, Богородский муниципальный округ
52:24:0031001:3У7	597	Земли населенных пунктов	Земельные участки (территории) общего пользования	Российская Федерация, Нижегородская область, Богородский муниципальный округ, с. Доскино
52:24:0031104:3У8	325	Земли промышленности, энергетики, транспорта, связи, радиовещания, телевидения,	Автомобильный транспорт	Российская Федерация, Нижегородская

Условный номер образуемого земельного участка	Площадь, м <sup>2</sup>	Категория земель	Вид разрешенного использования	Адрес (описание местоположения)
		информатики, земли для обеспечения космической деятельности, земли обороны, безопасности и земли иного специального назначения		область, Богородский муниципальный округ
52:24:0000000:3У10	1027	Земли промышленности, энергетики, транспорта, связи, радиовещания, телевидения, информатики, земли для обеспечения космической деятельности, земли обороны, безопасности и земли иного специального назначения	Автомобильный транспорт	Российская Федерация, Нижегородская область, Богородский муниципальный округ
52:24:0000000:3У11	12839	Земли промышленности, энергетики, транспорта, связи, радиовещания, телевидения, информатики, земли для обеспечения космической деятельности, земли обороны, безопасности и земли иного специального назначения	Автомобильный транспорт	Российская Федерация, Нижегородская область, Богородский муниципальный округ
52:24:0000000:3У15	4852	Земли промышленности, энергетики, транспорта, связи, радиовещания, телевидения, информатики, земли для обеспечения космической деятельности, земли обороны, безопасности и земли иного специального назначения	Автомобильный транспорт	Российская Федерация, Нижегородская область, Богородский муниципальный округ
52:24:0000000:3У13	1208	Земли промышленности, энергетики, транспорта, связи, радиовещания, телевидения, информатики, земли для обеспечения космической деятельности, земли обороны, безопасности и земли иного специального назначения	Автомобильный транспорт	Российская Федерация, Нижегородская область, Богородский муниципальный округ
52:24:0000000:3У12	2091	Земли промышленности, энергетики, транспорта, связи, радиовещания, телевидения, информатики, земли для обеспечения космической деятельности, земли обороны, безопасности и земли иного специального назначения	Автомобильный транспорт	Российская Федерация, Нижегородская область, Богородский муниципальный округ
52:24:0000000:3У14	29521	Земли промышленности, энергетики, транспорта, связи, радиовещания, телевидения, информатики, земли для обеспечения космической деятельности, земли обороны, безопасности и земли иного специального назначения	Автомобильный транспорт	Российская Федерация, Нижегородская область, Богородский муниципальный округ

Условный номер образуемого земельного участка	Площадь, м <sup>2</sup>	Категория земель	Вид разрешенного использования	Адрес (описание местоположения)
52:24:0020004:3У9	4390	Земли промышленности, энергетики, транспорта, связи, радиовещания, телевидения, информатики, земли для обеспечения космической деятельности, земли обороны, безопасности и земли иного специального назначения	Автомобильный транспорт	Российская Федерация, Нижегородская область, Богородский муниципальный округ

*Сведения о земельных участках, образуемых путем раздела и подлежащих изъятию для государственных нужд Нижегородской области, в границах зоны планируемого размещения линейного объекта (постоянный отвод)*

Условный номер образуемого земельного участка	Площадь образуемого земельного участка, м <sup>2</sup>	Категория земель		Вид разрешенного использования земельного участка		Адрес (описание местоположения)
		исходного земельного участка	по проекту	исходного земельного участка	по проекту	
52:24:0031001:70:3У1	88	Земли населенных пунктов	Земли населенных пунктов	Для ведения личного подсобного хозяйства	Земельные участки (территории) общего пользования	Установлено относительно ориентира, расположенного в границах участка. Почтовый адрес ориентира: обл. Нижегородская, Богородский муниципальный округ, Доскинская с/адм., с. Доскино, ул. Магистральная, дом 34
52:24:0031001:222:3У1	148	Земли населенных пунктов	Земли населенных пунктов	Для ведения личного подсобного хозяйства	Земельные участки (территории) общего пользования	Нижегородская обл, Богородский муниципальный округ, с Доскино, ул Магистральная, д 37
52:24:0031001:1509:3У1	477	Земли населенных пунктов	Земли населенных пунктов	Для ведения личного подсобного хозяйства	Земельные участки (территории) общего пользования	Нижегородская область, Богородский муниципальный округ, с. Доскино, ул. Магистральная, уч. 69
52:24:0031007:11:3У1	3437	Земли населенных пунктов	Земли промышленности, энергетики, транспорта,	Для ведения личного подсобного хозяйства	Автомобильный транспорт	Российская Федерация, Нижегородская обл, Богородский

Условный номер образуемого земельного участка	Площадь образуемого земельного участка, м <sup>2</sup>	Категория земель		Вид разрешенного использования земельного участка		Адрес (описание местоположения)
		исходного земельного участка	по проекту	исходного земельного участка	по проекту	
			связи, радиовещания, телевидения, информатики, земли для обеспечения космической деятельности, земли обороны, безопасности и земли иного специального назначения			муниципальный округ, сельское поселение Доскинский сельсовет, с Доскино, ул Дорожная, земельный участок 1
52:24:0031007:14:3У1	3300	Земли населенных пунктов	Земли промышленности, энергетики, транспорта, связи, радиовещания, телевидения, информатики, земли для обеспечения космической деятельности, земли обороны, безопасности и земли иного специального назначения	Для ведения личного подсобного хозяйства	Автомобильный транспорт	Российская Федерация, Нижегородская обл, Богородский муниципальный округ, сельское поселение Доскинский сельсовет, с Доскино, ул Дорожная, земельный участок 2
52:24:0031007:20:3У1	1572	Земли сельскохозяйственного назначения	Земли промышленности, энергетики, транспорта, связи, радиовещания, телевидения, информатики, земли для обеспечения космической деятельности, земли обороны, безопасности и земли иного специального назначения	Для сельскохозяйственного использования	Автомобильный транспорт	Российская Федерация, Нижегородская обл, Богородский муниципальный округ, сельское поселение Доскинский сельсовет, с Доскино, ул Дорожная, земельный участок 6
52:24:0031007:69:3У1	1008	Земли промышленности, энергетики, транспорта, связи, радиовещания, телевидения,	Земли промышленности, энергетики, транспорта, связи, радиовещания, телевидения, информатики,	Для строительства автомайки и шиномонтажа	Автомобильный транспорт	Нижегородская область, Богородский муниципальный округ, с. Доскино, ул. Дорожная, участок № 5А

Условный номер образуемого земельного участка	Площадь образуемого земельного участка, м <sup>2</sup>	Категория земель		Вид разрешенного использования земельного участка		Адрес (описание местоположения)
		исходного земельного участка	по проекту	исходного земельного участка	по проекту	
		информатики, земли для обеспечения космической деятельности, земли обороны, безопасности и земли иного специального назначения	земли для обеспечения космической деятельности, земли обороны, безопасности и земли иного специального назначения			
52:24:0030001:7444:3У1 (52:24:0030001:7444(2):3У1)	47	Земли сельскохозяйственного назначения	Земли промышленности, энергетики, транспорта, связи, радиовещания,	Для ведения сельскохозяйственного производства	Автомобильный транспорт	Российская Федерация, Нижегородская область, Богородский муниципальный округ
52:24:0030001:7444:3У2 (52:24:0030001:7444(2):3У2)	1103	Земли сельскохозяйственного назначения	телевидения, информатики, земли для обеспечения космической деятельности, земли обороны, безопасности и земли иного специального назначения	Для ведения сельскохозяйственного производства	Автомобильный транспорт	Российская Федерация, Нижегородская область, Богородский муниципальный округ
52:24:0030001:4488:3У1	62	Земли сельскохозяйственного назначения	Земли промышленности, энергетики, транспорта, связи, радиовещания, телевидения, информатики, земли для обеспечения космической деятельности, земли обороны, безопасности	Для ведения сельскохозяйственного производства	Автомобильный транспорт	Нижегородская область, Богородский муниципальный округ, около центральной усадьбы п.Буревестник
52:24:0030001:7444:3У3 (52:24:0030001:7444(1):3У3)	186	Земли сельскохозяйственного назначения	и земли иного специального назначения	Для ведения сельскохозяйственного производства	Автомобильный транспорт	Российская Федерация, Нижегородская область,

Условный номер образуемого земельного участка	Площадь образуемого земельного участка, м <sup>2</sup>	Категория земель		Вид разрешенного использования земельного участка		Адрес (описание местоположения)
		исходного земельного участка	по проекту	исходного земельного участка	по проекту	
						Богородский муниципальный округ
52:24:0030001:7444:3У4 (52:24:0030001:7444(1):3У4)	54	Земли сельскохозяйственного назначения	Земли промышленности, энергетики, транспорта, связи, радиовещания, телевидения, информатики, земли для обеспечения космической деятельности, земли обороны, безопасности и земли иного специального назначения	Для ведения сельскохозяйственного производства	Автомобильный транспорт	Российская Федерация, Нижегородская область, Богородский муниципальный округ
52:24:0031104:4316:3У1 (52:24:0031104:4316(2):3У1)	31	Земли сельскохозяйственного назначения	Земли промышленности, энергетики, транспорта, связи, радиовещания, телевидения, информатики, земли для обеспечения космической деятельности, земли обороны, безопасности и земли иного специального назначения	Для сельскохозяйственного производства	Автомобильный транспорт	Российская Федерация, Нижегородская область, Богородский муниципальный округ
52:24:0031104:4314:3У1	26	Земли сельскохозяйственного назначения	Земли промышленности, энергетики, транспорта, связи, радиовещания, телевидения, информатики, земли для обеспечения космической деятельности, земли обороны, безопасности и земли иного специального назначения	Для сельскохозяйственного производства	Автомобильный транспорт	Российская Федерация, Нижегородская область, Богородский муниципальный округ
52:24:0031104:4309:3У1	224	Земли сельскохозяйственного назначения	Земли промышленности, энергетики, транспорта, связи, радиовещания, телевидения, информатики, земли для обеспечения космической деятельности, земли обороны, безопасности и земли иного специального назначения	Для сельскохозяйственного производства	Автомобильный транспорт	Российская Федерация, Нижегородская область, Богородский муниципальный округ
52:24:0031104:4308:3У1	836	Земли сельскохозяйственного назначения	Земли промышленности, энергетики, транспорта, связи, радиовещания, телевидения, информатики, земли для обеспечения космической деятельности, земли обороны, безопасности и земли иного специального назначения	Для сельскохозяйственного производства	Автомобильный транспорт	Российская Федерация, Нижегородская область, Богородский муниципальный округ
52:24:0031104:2887:3У1	9858	Земли сельскохозяйственного назначения	Земли промышленности, энергетики, транспорта, связи, радиовещания, телевидения, информатики, земли для обеспечения космической деятельности, земли обороны, безопасности и земли иного специального назначения	Для сельскохозяйственного использования	Автомобильный транспорт	Нижегородская область, Богородский муниципальный округ, северо-

Условный номер образуемого земельного участка	Площадь образуемого земельного участка, м <sup>2</sup>	Категория земель		Вид разрешенного использования земельного участка		Адрес (описание местоположения)
		исходного земельного участка	по проекту	исходного земельного участка	по проекту	
						западнее п. Мирный, участок 7
52:24:0000000:1358:3У1	547	Земли сельскохозяйственного назначения	Земли промышленности, энергетики, транспорта, связи, радиовещания,	Для сельскохозяйственного производства	Автомобильный транспорт	Российская Федерация, Нижегородская область, Богородский муниципальный округ
52:24:0000000:1358:3У2	314	Земли сельскохозяйственного назначения	телевидения, информатики, земли для обеспечения космической деятельности, земли обороны, безопасности и земли иного специального назначения	Для сельскохозяйственного производства	Автомобильный транспорт	Российская Федерация, Нижегородская область, Богородский муниципальный округ
52:24:0031104:2905:3У1	262	Земли населенных пунктов	Земли населенных пунктов	Для ведения сельскохозяйственного производства	Земельные участки (территории) общего пользования	Нижегородская область, Богородский муниципальный округ
52:24:0031104:4416:3У1	109	Земли населенных пунктов	Земли населенных пунктов	Для сельскохозяйственного использования	Земельные участки (территории) общего пользования	Нижегородская область, Богородский муниципальный округ, д Шумилово
52:24:0031104:5580:3У1	162	Земли населенных пунктов	Земли населенных пунктов	Для сельскохозяйственного использования	Земельные участки (территории) общего пользования	Нижегородская область, Богородский муниципальный округ, д Шумилово
52:24:0031104:5580:3У2	94	Земли населенных пунктов	Земли населенных пунктов	Для сельскохозяйственного использования	Земельные участки (территории) общего пользования	Нижегородская область, Богородский муниципальный округ, д Шумилово
52:24:0031104:5581:3У1	126	Земли населенных пунктов	Земли населенных пунктов	Для сельскохозяйственного использования	Земельные участки (территории) общего пользования	Нижегородская область, Богородский муниципальный округ, д Шумилово

Условный номер образуемого земельного участка	Площадь образуемого земельного участка, м <sup>2</sup>	Категория земель		Вид разрешенного использования земельного участка		Адрес (описание местоположения)
		исходного земельного участка	по проекту	исходного земельного участка	по проекту	
52:24:0031104:2969:ЗУ1	526	Земли населенных пунктов	Земли населенных пунктов	Для ведения сельскохозяйственного производства	Земельные участки (территории) общего пользования	Российская Федерация, Нижегородская область, Богородский муниципальный округ
52:24:0031104:5149:ЗУ1	2334	Земли сельскохозяйственного назначения	Земли промышленности, энергетики, транспорта, связи, радиовещания, телевидения, информатики, земли для обеспечения космической деятельности, земли обороны, безопасности и земли иного специального назначения	Для ведения сельскохозяйственного производства	Автомобильный транспорт	Российская Федерация, Нижегородская область, Богородский муниципальный округ
52:24:0031104:5148:ЗУ1	1899	Земли сельскохозяйственного назначения		Для ведения сельскохозяйственного производства	Автомобильный транспорт	Российская Федерация, Нижегородская область, Богородский муниципальный округ
52:24:0031104:2207:ЗУ1	8309	Земли сельскохозяйственного назначения		Для ведения сельскохозяйственного производства	Автомобильный транспорт	Нижегородская область, Богородский муниципальный округ, около центральной усадьбы п.Буревестник
52:24:0030002:362:ЗУ1	16026	Земли сельскохозяйственного назначения		Для ведения сельскохозяйственного производства	Автомобильный транспорт	Российская Федерация, Нижегородская область, Богородский муниципальный округ
52:24:0030002:221:ЗУ1	2133	Земли населённых пунктов	Земли населённых пунктов	Для ведения сельскохозяйственного производства	Земельные участки (территории) общего пользования	Российская Федерация, Нижегородская область, Богородский муниципальный округ
52:24:0030002:216:ЗУ1	2212	Земли населённых пунктов	Земли населённых пунктов	Для ведения сельскохозяйственного производства	Земельные участки (территории) общего пользования	Российская Федерация, Нижегородская область, Богородский муниципальный округ

Условный номер образуемого земельного участка	Площадь образуемого земельного участка, м <sup>2</sup>	Категория земель		Вид разрешенного использования земельного участка		Адрес (описание местоположения)
		исходного земельного участка	по проекту	исходного земельного участка	по проекту	
52:24:0030002:364:ЗУ1	57531	Земли сельскохозяйственного назначения	Земли промышленности, энергетики, транспорта, связи, радиовещания, телевидения, информатики, земли для обеспечения космической деятельности, земли обороны, безопасности и земли иного специального назначения	Для ведения сельскохозяйственного производства	Автомобильный транспорт	Российская Федерация, Нижегородская область, Богородский муниципальный округ
52:24:0030002:195:ЗУ1 (52:24:0030002:195(1):ЗУ1)	83	Земли сельскохозяйственного назначения	Земли промышленности, энергетики, транспорта, связи, радиовещания, телевидения, информатики, земли для обеспечения космической деятельности, земли обороны, безопасности и земли иного специального назначения	Для сельскохозяйственного использования	Автомобильный транспорт	Нижегородская область, Богородский муниципальный округ, около центральной усадьбы п. Буревестник
52:24:0030002:207:ЗУ1	1989	Земли сельскохозяйственного назначения	Земли промышленности, энергетики, транспорта, связи, радиовещания, телевидения, информатики, земли для обеспечения космической деятельности, земли обороны, безопасности и земли иного специального назначения	Сельскохозяйственное использование	Автомобильный транспорт	Нижегородская область, Богородский муниципальный округ, около центральной усадьбы п. Буревестник
52:24:0030002:212:ЗУ1	9044	Земли сельскохозяйственного назначения	Земли промышленности, энергетики, транспорта, связи, радиовещания, телевидения, информатики, земли для обеспечения космической деятельности, земли обороны, безопасности и земли иного специального назначения	Для сельскохозяйственного производства	Автомобильный транспорт	Нижегородская область, Богородский муниципальный округ, д. Банниково ул. Зеленая, участок 57в
52:24:0030002:203:ЗУ1	857	Земли сельскохозяйственного назначения	Земли промышленности, энергетики, транспорта, связи, радиовещания, телевидения, информатики, земли для обеспечения космической деятельности, земли обороны, безопасности и земли иного специального назначения	Для ведения сельскохозяйственного производства	Автомобильный транспорт	Нижегородская область, Богородский муниципальный округ, около центральной усадьбы п. Буревестник

Условный номер образуемого земельного участка	Площадь образуемого земельного участка, м <sup>2</sup>	Категория земель		Вид разрешенного использования земельного участка		Адрес (описание местоположения)
		исходного земельного участка	по проекту	исходного земельного участка	по проекту	
52:24:0030002:208:ЗУ1	717	Земли сельскохозяйственного назначения	Земли промышленности, энергетики, транспорта, связи, радиовещания, телевидения, информатики, земли для обеспечения космической деятельности, земли обороны, безопасности и земли иного специального назначения	Для ведения сельскохозяйственного производства	Автомобильный транспорт	Нижегородская область, Богородский муниципальный округ, около центральной усадьбы п.Буревестник
52:24:0030002:230:ЗУ1	19716	Земли сельскохозяйственного назначения	Земли промышленности, энергетики, транспорта, связи, радиовещания, телевидения, информатики, земли для обеспечения космической деятельности, земли обороны, безопасности и земли иного специального назначения	Для сельскохозяйственного производства	Автомобильный транспорт	Российская Федерация, Нижегородская область, Богородский муниципальный округ
52:24:0030002:137:ЗУ1	1660	Земли сельскохозяйственного назначения	Земли промышленности, энергетики, транспорта, связи, радиовещания, телевидения, информатики, земли для обеспечения космической деятельности, земли обороны, безопасности и земли иного специального назначения	Для сельскохозяйственного производства	Автомобильный транспорт	Установлено относительно ориентира, расположенного за пределами участка. Ориентир н.п.Поляны. Участок находится примерно в от ориентира по направлению на Участок находится примерно в 1540 м, по направлению на юг от ориентира. Почтовый адрес ориентира: обл. Нижегородская, Богородский муниципальный округ, уч.№25

Условный номер образуемого земельного участка	Площадь образуемого земельного участка, м <sup>2</sup>	Категория земель		Вид разрешенного использования земельного участка		Адрес (описание местоположения)
		исходного земельного участка	по проекту	исходного земельного участка	по проекту	
52:24:0030002:202:ЗУ1	759	Земли сельскохозяйственного назначения	Земли промышленности, энергетики, транспорта, связи, радиовещания, телевидения, информатики, земли для обеспечения космической деятельности, земли обороны, безопасности и земли иного специального назначения	Для ведения сельскохозяйственного производства	Автомобильный транспорт	Нижегородская область, Богородский муниципальный округ, около центральной усадьбы п.Буревестник
52:24:0030002:233:ЗУ1	9740	Земли сельскохозяйственного назначения	Земли промышленности, энергетики, транспорта, связи, радиовещания, телевидения, информатики, земли для обеспечения космической деятельности, земли обороны, безопасности и земли иного специального назначения	Для сельскохозяйственного производства	Автомобильный транспорт	Российская Федерация, Нижегородская область, Богородский муниципальный округ, д Банниково, ул Зеленая, уч 57г
52:24:0030002:233(2):ЗУ4	7770	Земли сельскохозяйственного назначения	Земли промышленности, энергетики, транспорта, связи, радиовещания, телевидения, информатики, земли для обеспечения космической деятельности, земли обороны, безопасности и земли иного специального назначения	Для сельскохозяйственного производства	Автомобильный транспорт	Российская Федерация, Нижегородская область, Богородский муниципальный округ, д Банниково, ул Зеленая, уч 57г
52:24:0030002:228:ЗУ1	2282	Земли сельскохозяйственного назначения	Земли промышленности, энергетики, транспорта, связи, радиовещания, телевидения, информатики, земли для обеспечения космической деятельности, земли обороны, безопасности и земли иного специального назначения	Для ведения сельскохозяйственного производства	Автомобильный транспорт	Российская Федерация, Нижегородская область, Богородский муниципальный округ
52:24:0030002:235:ЗУ1	1162	Земли сельскохозяйственного назначения	Земли промышленности, энергетики, транспорта, связи, радиовещания, телевидения, информатики, земли для обеспечения космической деятельности, земли обороны, безопасности и земли иного специального назначения	Для использования	Автомобильный транспорт	Российская Федерация, Нижегородская область, Богородский муниципальный округ

Условный номер образуемого земельного участка	Площадь образуемого земельного участка, м <sup>2</sup>	Категория земель		Вид разрешенного использования земельного участка		Адрес (описание местоположения)
		исходного земельного участка	по проекту	исходного земельного участка	по проекту	
			земли обороны, безопасности и земли иного специального назначения			округ
52:24:0030002:235(2):3У3	162	Земли сельскохозяйственного назначения	Земли промышленности, энергетики, транспорта, связи, радиовещания, телевидения, информатики, земли для обеспечения космической деятельности, земли обороны, безопасности и земли иного специального назначения	Для сельскохозяйственного использования	Автомобильный транспорт	Российская Федерация, Нижегородская область, Богородский муниципальный округ
52:24:0030201:181:3У1	2330	Земли сельскохозяйственного назначения	Земли промышленности, энергетики, транспорта, связи, радиовещания, телевидения, информатики, земли для обеспечения космической деятельности, земли обороны, безопасности и земли иного специального назначения	Для ведения сельскохозяйственного производства	Автомобильный транспорт	установлено относительно ориентира, расположенного в границах участка. Почтовый адрес ориентира: Нижегородская область, Богородский муниципальный округ, около центральной усадьбы п. Буревестник
52:24:0030201:208:3У1	1613	Земли промышленности, энергетики, транспорта, связи, радиовещания, телевидения, информатики, земли для обеспечения космической деятельности, земли обороны, безопасности и земли иного специального назначения	Земли промышленности, энергетики, транспорта, связи, радиовещания, телевидения, информатики, земли для обеспечения космической деятельности, земли обороны, безопасности и земли иного специального назначения	Для размещения складских зданий и сооружений	Автомобильный транспорт	Нижегородская область, Богородский муниципальный округ, Доскинская промзона, уч.4
52:24:0030201:217:3У1	1012	Земли промышленности, энергетики, транспорта, связи, радиовещания, телевидения, информатики, земли для обеспечения космической деятельности, земли обороны, безопасности и земли иного специального назначения	Земли промышленности, энергетики, транспорта, связи, радиовещания, телевидения, информатики, земли для обеспечения космической деятельности, земли обороны, безопасности и земли иного специального назначения	Для размещения административных зданий	Автомобильный транспорт	Российская Федерация, Нижегородская область, Богородский муниципальный округ, Доскинская промышленная зона, участок 2

Условный номер образуемого земельного участка	Площадь образуемого земельного участка, м <sup>2</sup>	Категория земель		Вид разрешенного использования земельного участка		Адрес (описание местоположения)
		исходного земельного участка	по проекту	исходного земельного участка	по проекту	
52:24:0030201:215:3У1	679	Земли промышленности, энергетики, транспорта, связи, радиовещания, телевидения, информатики, земли для обеспечения космической деятельности, земли обороны, безопасности и земли иного специального назначения	Земли промышленности, энергетики, транспорта, связи, радиовещания, телевидения, информатики, земли для обеспечения космической деятельности, земли обороны, безопасности и земли иного специального назначения	Для размещения административных зданий	Автомобильный транспорт	Российская Федерация, Нижегородская область, Богородский муниципальный округ, Доскинская промышленная зона, участок 2/1
52:24:0030201:216:3У1	551	Земли промышленности, энергетики, транспорта, связи, радиовещания, телевидения, информатики, земли для обеспечения космической деятельности, земли обороны, безопасности и земли иного специального назначения	Земли промышленности, энергетики, транспорта, связи, радиовещания, телевидения, информатики, земли для обеспечения космической деятельности, земли обороны, безопасности и земли иного специального назначения	Для размещения административных зданий	Автомобильный транспорт	Российская Федерация, Нижегородская область, Богородский муниципальный округ, Доскинская промышленная зона, участок 2/2
52:24:0030201:97:3У1 (e/з 52:24:0000000:163)	965	Земли промышленности, энергетики, транспорта, связи, радиовещания, телевидения, информатики, земли для обеспечения космической деятельности, земли обороны, безопасности и земли иного специального назначения	Земли промышленности, энергетики, транспорта, связи, радиовещания, телевидения, информатики, земли для обеспечения космической деятельности, земли обороны, безопасности и земли иного специального назначения	Для размещения объектов торговли	Автомобильный транспорт	установлено относительно ориентира, расположенного в границах участка. Ориентир н.п. Доскино. Участок находится примерно в от ориентира по направлению на Участок находится примерно в 1,1 км, по направлению на север от ориентира. Почтовый адрес ориентира: Нижегородская обл, Богородский муниципальный округ
52:24:0031104:5147:3У1	11	Земли сельскохозяйственного назначения	Земли сельскохозяйственного назначения	Для ведения сельскохозяйственного производства	Автомобильный транспорт	Российская Федерация, Нижегородская область, Богородский муниципальный округ

Сведения о земельных участках, подлежащих изъятию для государственных нужд Нижегородской области, в границах зоны планируемого размещения линейного объекта (постоянный отвод)

Кадастровый номер земельного участка	Площадь м <sup>2</sup>	Категория земель		Вид разрешенного использования земельного участка		Адрес (описание местоположения)
		исходного земельного участка	по проекту	исходного земельного участка	по проекту	
52:24:0031007:82	100	Земли промышленности, энергетики, транспорта, связи, радиовещания, телевидения, информатики, земли для обеспечения космической деятельности, земли обороны, безопасности и земли иного специального назначения	Земли промышленности, энергетики, транспорта, связи, радиовещания, телевидения, информатики, земли для обеспечения космической деятельности, земли обороны, безопасности и земли иного специального назначения	Для складирования пиломатериалов	Автомобильный транспорт	Нижегородская область, Богородский муниципальный округ, с Доскино, ул Дорожная, уч 5б
52:24:0030001:7442	104	Земли сельскохозяйственного назначения	Земли промышленности, энергетики, транспорта, связи, радиовещания, телевидения, информатики, земли для обеспечения космической деятельности, земли обороны, безопасности и земли иного специального назначения	Для ведения сельскохозяйственного производства	Автомобильный транспорт	Российская Федерация, Нижегородская область, Богородский муниципальный округ
52:24:0030001:7443	1363	Земли сельскохозяйственного назначения		Для ведения сельскохозяйственного производства	Автомобильный транспорт	Российская Федерация, Нижегородская область, Богородский муниципальный округ
52:24:0031104:5182	142	Земли сельскохозяйственного назначения		Для сельскохозяйственного использования	Автомобильный транспорт	Российская Федерация, Нижегородская область, Богородский муниципальный округ
52:24:0031104:5181	4721	Земли сельскохозяйственного назначения		Для сельскохозяйственного использования	Автомобильный транспорт	Российская Федерация, Нижегородская область, Богородский муниципальный округ

Кадастровый номер земельного участка	Площадь м <sup>2</sup>	Категория земель		Вид разрешенного использования земельного участка		Адрес (описание местоположения)
		исходного земельного участка	по проекту	исходного земельного участка	по проекту	
						округ
52:24:0030002:191	10442	Земли сельскохозяйственного назначения	Земли промышленности, энергетики, транспорта, связи, радиовещания, телевидения, информатики, земли для обеспечения космической деятельности, земли обороны, безопасности и земли иного специального назначения	Для ведения сельскохозяйственного производства	Автомобильный транспорт	Российская Федерация, Нижегородская обл, Богородский муниципальный округ, сельское поселение Доскинский сельсовет, п. Буревестник, тер. Центральная усадьба Буревестник, земельный участок 396
52:24:0030002:193	1801	Земли сельскохозяйственного назначения	Земли промышленности, энергетики, транспорта, связи, радиовещания, телевидения, информатики, земли для обеспечения космической деятельности, земли обороны, безопасности и земли иного специального назначения	Для ведения сельскохозяйственного производства	Автомобильный транспорт	Российская Федерация, Нижегородская обл, Богородский муниципальный округ, сельское поселение Доскинский сельсовет, п. Буревестник, тер. Центральная усадьба Буревестник, земельный участок 397
52:24:0030002:225	2012	Земли сельскохозяйственного назначения	Земли промышленности, энергетики, транспорта, связи, радиовещания, телевидения, информатики, земли для обеспечения космической деятельности, земли обороны, безопасности и	Для сельскохозяйственного производства	Автомобильный транспорт	Российская Федерация, Нижегородская область, Богородский муниципальный округ

Кадастровый номер земельного участка	Площадь м <sup>2</sup>	Категория земель		Вид разрешенного использования земельного участка		Адрес (описание местоположения)
		исходного земельного участка	по проекту	исходного земельного участка	по проекту	
			земли иного специального назначения			
52:24:0030002:226	3196	Земли сельскохозяйственного назначения	Земли промышленности, энергетики, транспорта, связи, радиовещания, телевидения, информатики, земли для обеспечения космической деятельности, земли обороны, безопасности и земли иного специального назначения	Для сельскохозяйственного производства	Автомобильный транспорт	Российская Федерация, Нижегородская область, Богородский муниципальный округ
52:24:0030002:232	6923	Земли сельскохозяйственного назначения		Для сельскохозяйственного производства	Автомобильный транспорт	Российская Федерация, Нижегородская область, Богородский муниципальный округ, д Банниково, ул Зеленая, уч 57г
52:24:0030002:194	409	Земли сельскохозяйственного назначения	Земли промышленности, энергетики, транспорта, связи, радиовещания, телевидения, информатики, земли для обеспечения космической деятельности, земли обороны, безопасности и земли иного специального назначения	Для сельскохозяйственного использования	Автомобильный транспорт	Нижегородская область, Богородский муниципальный округ, около центральной усадьбы п. Буревестник
52:24:0030002:229	5054	Земли сельскохозяйственного назначения	Земли промышленности, энергетики, транспорта, связи, радиовещания, телевидения, информатики, земли для обеспечения космической деятельности, земли обороны, безопасности и земли иного специального назначения	Для ведения сельскохозяйственного производства	Автомобильный транспорт	Российская Федерация, Нижегородская область, Богородский муниципальный округ
52:24:0030002:234	8441	Земли сельскохозяйственного назначения		Для сельскохозяйственного использования	Автомобильный транспорт	Российская Федерация, Нижегородская область, Богородский муниципальный округ
52:24:0030002:227	137	Земли сельскохозяйственного назначения	Земли промышленности, энергетики, транспорта, связи, радиовещания, телевидения, информатики, земли для обеспечения космической деятельности, земли обороны, безопасности и земли иного специального назначения	Для ведения сельскохозяйственного производства	Автомобильный транспорт	Российская Федерация, Нижегородская область, Богородский муниципальный округ
52:24:0030201:339	6204	Земли сельскохозяйственного назначения		Сельскохозяйственное использование	Автомобильный транспорт	Российская Федерация, Нижегородская

Кадастровый номер земельного участка	Площадь м <sup>2</sup>	Категория земель		Вид разрешенного использования земельного участка		Адрес (описание местоположения)
		исходного земельного участка	по проекту	исходного земельного участка	по проекту	
		назначения				область, Богородский муниципальный округ
52:24:0030201:340	18983	Земли промышленности, энергетики, транспорта, связи, радиовещания, телевидения, информатики, земли для обеспечения космической деятельности, земли обороны, безопасности и земли иного специального назначения	Земли промышленности, энергетики, транспорта, связи, радиовещания, телевидения, информатики, земли для обеспечения космической деятельности, земли обороны, безопасности и земли иного специального назначения	Склады	Автомобильный транспорт	Российская Федерация, Нижегородская область, Богородский муниципальный округ
52:24:0030002:214	3214	Земли сельскохозяйственного назначения	и, земли обороны, безопасности и земли иного специального назначения	Для сельскохозяйственного производства	Автомобильный транспорт	Нижегородская область, Богородский муниципальный округ, д.Банниково ул.Зеленая, участок 57а
52:24:0030002:231	985	Земли сельскохозяйственного назначения		Для сельскохозяйственного производства	Автомобильный транспорт	Российская Федерация, Нижегородская область, Богородский муниципальный округ

*Сведения о земельных участках, находящихся в государственной или муниципальной собственности, расположенных в полном объеме в границах зоны планируемого размещения линейного объекта (постоянный отвод)*

Кадастровый номер земельного участка	Площадь м <sup>2</sup>	Категория земель		Вид разрешенного использования земельного участка		Адрес (описание местоположения)
		исходного земельного участка	по проекту	исходного земельного участка	по проекту	
52:24:0031104:1220	1145	Земли сельскохозяйственного назначения	Земли промышленности, энергетики, транспорта, связи, радиовещания, телевидения, информатики, земли для обеспечения космической деятельности, земли обороны, безопасности и земли иного специального назначения	Для сельскохозяйственного использования	Автомобильный транспорт	Нижегородская область, Богородский муниципальный округ, около центральной усадьбы п. Буревестник
52:24:0020004:13	2508	Земли лесного фонда	Земли лесного фонда	Для ведения лесного хозяйства	Строительство, реконструкция, эксплуатация линейных объектов (п.13 ч.1 ст.25 Лесного Кодекса РФ)	Российская Федерация, Нижегородская область, Богородский муниципальный округ, Богородское районное лесничество, Богородское участковое лесничество квартал №30(ч), выдел 24

*Сведения о земельном участке, образуемом путем раздела с сохранением земельного участка, раздел которого осуществлен, в измененных границах и подлежащем изъятию для государственных нужд, в границах зоны планируемого размещения линейного объекта (постоянный отвод)*

Кадастровый номер земельного участка	Площадь образуемого земельного участка, м <sup>2</sup>	Категория земель		Вид разрешенного использования земельного участка		Адрес (описание местоположения)
		исходного земельного участка	по проекту	исходного земельного участка	по проекту	
52:24:0031204:252:ЗУ1	300	Земли сельскохозяйственного назначения	Земли промышленности, энергетики, транспорта, связи, радиовещания, телевидения, информатики, земли для обеспечения космической деятельности, земли обороны, безопасности и земли иного специального назначения	Для садоводства	Автомобильный транспорт	Установлено относительно ориентира, расположенного в границах участка. Почтовый адрес ориентира: обл. Нижегородская, Богородский муниципальный округ, некоммерческое садоводческое товарищество, "Лесная поляна"

*Сведения о земельных участках, образуемых путем раздела с сохранением земельных участков, раздел которых осуществлен, в измененных границах, сведения о правах на которые отсутствуют в ЕГРН, в границах зоны планируемого размещения линейного объекта (постоянный отвод)*

Условный номер образуемого земельного участка	Площадь образуемого земельного участка, м <sup>2</sup>	Категория земель		Вид разрешенного использования земельного участка		Адрес (описание местоположения)
		исходного земельного участка	по проекту	исходного земельного участка	по проекту	
52:24:0031007:84:ЗУ1	907	Земли промышленности, энергетики, транспорта, связи, радиовещания, телевидения, информатики, земли для обеспечения космической деятельности, земли обороны, безопасности и земли иного	Земли промышленности, энергетики, транспорта, связи, радиовещания, телевидения, информатики, земли для обеспечения космической деятельности, земли обороны, безопасности и земли иного	Объекты придорожного сервиса	Автомобильный транспорт	Нижегородская область, Богородский муниципальный округ, с.Доскино, ул.Дорожная, западнее участка № 6

Условный номер образуемого земельного участка	Площадь образуемого земельного участка, м <sup>2</sup>	Категория земель		Вид разрешенного использования земельного участка		Адрес (описание местоположения)
		исходного земельного участка	по проекту	исходного земельного участка	по проекту	
		специального назначения	специального назначения			
52:24:0031104:778:ЗУ1 (е/з 52:24:0000000:188)	74	Земли сельскохозяйственного назначения	Земли промышленности, энергетики, транспорта, связи, радиовещания, телевидения, информатики, земли для обеспечения космической деятельности, земли обороны, безопасности и земли иного специального назначения	Для сельскохозяйственного использования	Автомобильный транспорт	Установлено относительно ориентира, расположенного в границах участка. Почтовый адрес ориентира: обл. Нижегородская, Богородский муниципальный округ, Около центральной усадьбы п. Буревестник.
52:24:0031104:778:ЗУ2 (е/з 52:24:0000000:188)	48	Земли сельскохозяйственного назначения	Земли промышленности, энергетики, транспорта, связи, радиовещания, телевидения, информатики, земли для обеспечения космической деятельности, земли обороны, безопасности и земли иного специального назначения	Для сельскохозяйственного использования	Автомобильный транспорт	Установлено относительно ориентира, расположенного в границах участка. Почтовый адрес ориентира: обл. Нижегородская, Богородский муниципальный округ, Около центральной усадьбы п. Буревестник.
52:24:0031104:8 (е/з 52:24:0000000:51)	10	Земли промышленности, энергетики, транспорта, связи, радиовещания, телевидения, информатики, земли для обеспечения космической деятельности, земли обороны, безопасности и земли иного специального назначения	Земли промышленности, энергетики, транспорта, связи, радиовещания, телевидения, информатики, земли для обеспечения космической деятельности, земли обороны, безопасности и земли иного специального назначения	для эксплуатации НУП	Автомобильный транспорт	Установлено относительно ориентира, расположенного в границах участка. Почтовый адрес ориентира: обл. Нижегородская, Богородский муниципальный округ, кабельная линия КЛ-6

Условный номер образуемого земельного участка	Площадь образуемого земельного участка, м <sup>2</sup>	Категория земель		Вид разрешенного использования земельного участка		Адрес (описание местоположения)
		исходного земельного участка	по проекту	исходного земельного участка	по проекту	
52:24:0030002:162:3У1 (с/з 52:24:0000000:184)	658	Земли сельскохозяйственного назначения	Земли промышленности, энергетики, транспорта, связи, радиовещания, телевидения, информатики, земли для обеспечения космической деятельности, земли обороны, безопасности и земли иного специального назначения	Для сельскохозяйственного использования	Автомобильный транспорт	Установлено относительно ориентира, расположенного в границах участка. Почтовый адрес ориентира: обл. Нижегородская, Богородский муниципальный округ, вблизи н.п. Поляны

*Сведения о земельных участках, образуемых путем раздела с сохранением земельных участков, раздел которых осуществлен, в измененных границах, находящихся в государственной или муниципальной собственности, в границах зоны планируемого размещения линейного объекта (постоянный отвод)*

Условный номер образуемого земельного участка	Площадь образуемого земельного участка, м <sup>2</sup>	Категория земель		Вид разрешенного использования земельного участка		Адрес (описание местоположения)
		исходного земельного участка	по проекту	исходного земельного участка	по проекту	
52:24:0031001:1520:3У1	366	Земли населенных пунктов	Земли населенных пунктов	Для ведения личного подсобного хозяйства	Земельные участки (территории) общего пользования	Российская Федерация, Нижегородская обл, Богородский муниципальный округ, сельское поселение Доскинский сельсовет, с Доскино, ул Магистральная, земельный участок 38А
52:24:0000000:1108:3У4 (52:24:0000000:0:1108(44):3У4)	10509	Земли лесного фонда	Земли лесного фонда	В соответствии со ст. 25 Лесного кодекса РФ	Строительство, реконструкция, эксплуатация линейных объектов (п.13 ч.1 ст.25 Лесного	Российская Федерация, Нижегородская область, Богородский муниципальный округ, Богородское

Условный номер образуемого земельного участка	Площадь образуемого земельного участка, м <sup>2</sup>	Категория земель		Вид разрешенного использования земельного участка		Адрес (описание местоположения)
		исходного земельного участка	по проекту	исходного земельного участка	по проекту	
					Кодекса РФ)	районное лесничество, Богородское участковое лесничество квартал №33(ч), выдела61,62,65
52:24:0000000:1108:3У5 (52:24:0000000:1108(74):3У5)	31054	Земли лесного фонда	Земли лесного фонда	В соответствии со ст. 25 Лесного кодекса РФ	Строительство, реконструкция, эксплуатация линейных объектов (п.13 ч.1 ст.25 Лесного Кодекса РФ)	Российская Федерация, Нижегородская область, Богородский муниципальный округ, Богородское районное лесничество, Богородское участковое лесничество квартал №33(ч), выдела58,59,60
52:24:0000000:1108:3У6 (52:24:0000000:1108(46):3У6)	6436	Земли лесного фонда	Земли лесного фонда	В соответствии со ст. 25 Лесного кодекса РФ	Строительство, реконструкция, эксплуатация линейных объектов (п.13 ч.1 ст.25 Лесного Кодекса РФ)	Российская Федерация, Нижегородская область, Богородский муниципальный округ, Богородское районное лесничество, Богородское участковое лесничество квартал №33(ч), выдел57
52:24:0000000:1108:3У3 (52:24:0000000:1108(49):3У3)	875	Земли лесного фонда	Земли лесного фонда	В соответствии со ст. 25 Лесного кодекса РФ	Строительство, реконструкция, эксплуатация линейных объектов (п.13 ч.1 ст.25 Лесного Кодекса РФ)	Российская Федерация, Нижегородская область, Богородский муниципальный округ, Богородское районное лесничество, Богородское участковое лесничество

Условный номер образуемого земельного участка	Площадь образуемого земельного участка, м <sup>2</sup>	Категория земель		Вид разрешенного использования земельного участка		Адрес (описание местоположения)
		исходного земельного участка	по проекту	исходного земельного участка	по проекту	
						квартал №33(ч), выдела 47, 48, 49
52:24:0000000:1108:3У2 (52:24:0000000:1108(49):3У2)	5432	Земли лесного фонда	Земли лесного фонда	В соответствии со ст. 25 Лесного кодекса РФ	Строительство, реконструкция, эксплуатация линейных объектов (п.13 ч.1 ст.25 Лесного Кодекса РФ)	Российская Федерация, Нижегородская область, Богородский муниципальный округ, Богородское районное лесничество, Богородское участковое лесничество квартал №33(ч), выдела 8,11,12,26, 37,35
52:24:0020004:152:3У1	1051	Земли промышленности, энергетики, транспорта, связи, радиовещания, телевидения, информатики, земли для обеспечения космической деятельности, земли обороны, безопасности и земли иного специального назначения	Земли промышленности, энергетики, транспорта, связи, радиовещания, телевидения, информатики, земли для обеспечения космической деятельности, земли обороны, безопасности и земли иного специального назначения	Для эксплуатации автомобильной дороги 0402, 0405-0433, 0435-0446, 0450-0453	Автомобильный транспорт	Российская Федерация, Нижегородская область, Богородский муниципальный округ, автодороги 0402, 0405-0433, 0435-0446, 0450-0453
52:24:0000000:1108:3У1 (52:24:0000000:1108(17):3У1)	2865	Земли лесного фонда	Земли лесного фонда	В соответствии со ст. 25 Лесного кодекса РФ	Строительство, реконструкция, эксплуатация линейных объектов (п.13 ч.1 ст.25 Лесного Кодекса РФ)	Российская Федерация, Нижегородская область, Богородский муниципальный округ, Богородское районное лесничество, Богородское участковое лесничество квартал №30(ч), выдел 24

Условный номер образуемого земельного участка	Площадь образуемого земельного участка, м <sup>2</sup>	Категория земель		Вид разрешенного использования земельного участка		Адрес (описание местоположения)
		исходного земельного участка	по проекту	исходного земельного участка	по проекту	
52:24:0000000:1074:3У1 (условный номер 52:24:00 00 00:0000:00001)	801	Земли лесного фонда	Земли лесного фонда	Для размещения объектов лесного фонда	Строительство, реконструкция, эксплуатация линейных объектов (п.13 ч.1 ст.25 Лесного Кодекса РФ)	Российская Федерация, Нижегородская область, Богородский муниципальный округ, Богородское районное лесничество, Богородское участковое лесничество квартал № 114, выдел 17

*Сведения о земельных участках, образуемых путем раздела с сохранением земельных участков, раздел которых осуществлен, в измененных границах, подлежащих изъятию для государственных нужд, находящихся в государственной или муниципальной собственности и обремененных правами третьих лиц, в границах зоны планируемого размещения линейного объекта (постоянный отвод)*

Условный номер образуемого земельного участка	Площадь образуемого земельного участка, м <sup>2</sup>	Категория земель		Вид разрешенного использования земельного участка		Адрес (описание местоположения)
		исходного земельного участка	по проекту	исходного земельного участка	по проекту	
52:24:0030002:183:3У1	830	Земли промышленности, энергетики, транспорта, связи, радиовещания, телевидения, информатики, земли для обеспечения космической деятельности, земли обороны, безопасности и земли иного специального назначения	Земли промышленности, энергетики, транспорта, связи, радиовещания, телевидения, информатики, земли для обеспечения космической деятельности, земли обороны, безопасности и земли иного специального назначения	Для специальных целей	Автомобильный транспорт	Установлено относительно ориентира, расположенного в границах участка. Почтовый адрес ориентира: обл. Нижегородская, Богородский муниципальный округ, войсковая часть №3671 участок №4
52:24:0030002:4 (е/з 52:24:0000000:68)	4	Земли промышленности, энергетики, транспорта, связи, радиовещания, телевидения, информатики, земли для обеспечения космической деятельности, земли обороны, безопасности и земли иного специального назначения	Земли промышленности, энергетики, транспорта, связи, радиовещания, телевидения, информатики, земли для обеспечения космической деятельности, земли обороны, безопасности и земли иного специального назначения	Для размещения и эксплуатации объектов трубопроводного	Автомобильный транспорт	Установлено относительно ориентира, расположенного в границах участка.

Условный номер образуемого земельного участка	Площадь образуемого земельного участка, м <sup>2</sup>	Категория земель		Вид разрешенного использования земельного участка		Адрес (описание местоположения)
		исходного земельного участка	по проекту	исходного земельного участка	по проекту	
				транспорта		Почтовый адрес ориентира: обл. Нижегородская, Богородский муниципальный округ, Резервная нитка -1, МГ "Расширение Горьковского промузла" (инв.№00018129)
52:24:0031104:14 (е/з 52:24:0000000:76)	4	Земли промышленности, энергетики, транспорта, связи, радиовещания, телевидения, информатики, земли для обеспечения космической деятельности, земли обороны, безопасности и земли иного специального назначения	Земли промышленности, энергетики, транспорта, связи, радиовещания, телевидения, информатики, земли для обеспечения космической деятельности, земли обороны, безопасности и земли иного специального назначения	Для размещения иных объектов промышленности, энергетики, транспорта, связи, радиовещания, телевидения, информатики, обеспечения космической деятельности, обороны, безопасности и иного специального назначения	Автомобильный транспорт	Установлено относительно ориентира, расположенного в границах участка. Почтовый адрес ориентира: обл. Нижегородская, Богородский муниципальный округ
52:24:0030002:32 (е/з 52:24:0000000:70)	8			Для размещения и эксплуатации объектов трубопроводного транспорта	Автомобильный транспорт	обл. Нижегородская, Богородский муниципальный округ, МГ "Саратов-Горький" (реконструкция)

*Сведения о земельных участках, образуемых в результате раздела исходных земельных участков, которые остаются у правообладателей*

Условный номер образуемого земельного участка	Площадь, м <sup>2</sup>	Категория земель	Вид разрешенного использования	Адрес (описание местоположения)
52:24:0031001:70:3У2	2412	Земли населённых пунктов	Для ведения личного подсобного хозяйства (приусадебный земельный участок)	Установлено относительно ориентира, расположенного в границах участка. Почтовый адрес ориентира: обл.

Условный номер образуемого земельного участка	Площадь, м <sup>2</sup>	Категория земель	Вид разрешенного использования	Адрес (описание местоположения)
				Нижегородская, Богородский муниципальный округ, Доскинская с/адм., с. Доскино, ул. Магистральная, дом 34
52:24:0031001:222:3У2	1352	Земли населённых пунктов	Для ведения личного подсобного хозяйства (приусадебный земельный участок)	Нижегородская обл, Богородский муниципальный округ, с Доскино, ул Магистральная, д 37
52:24:0031001:1509:3У2	2424	Земли населённых пунктов	Для ведения личного подсобного хозяйства (приусадебный земельный участок)	Нижегородская область, Богородский муниципальный округ, с. Доскино, ул. Магистральная, уч. 69
52:24:0031007:11:3У2	5352	Земли населённых пунктов	Для ведения личного подсобного хозяйства (приусадебный земельный участок)	Российская Федерация, Нижегородская обл, Богородский муниципальный округ, сельское поселение Доскинский сельсовет, с Доскино, ул Дорожная, земельный участок 1
52:24:0031007:14:3У2	6066	Земли населённых пунктов	Для ведения личного подсобного хозяйства (приусадебный земельный участок)	Российская Федерация, Нижегородская обл, Богородский муниципальный округ, сельское поселение Доскинский сельсовет, с Доскино, ул Дорожная, земельный участок 2
52:24:0031007:20:3У2	4227	Земли сельскохозяйственного назначения	Сельскохозяйственное использование	Российская Федерация, Нижегородская обл, Богородский муниципальный округ, сельское поселение Доскинский сельсовет, с Доскино, ул Дорожная, земельный участок 6
52:24:0031007:69:3У2	1092	Земли промышленности, энергетики, транспорта, связи, радиовещания, телевидения, информатики, земли для обеспечения космической деятельности, земли обороны, безопасности и земли иного специального назначения	Объекты дорожного сервиса	Нижегородская область, Богородский муниципальный округ, с. Доскино, ул. Дорожная, участок № 5А
52:24:0030001:7444:3У6 (52:24:0030001:7444(2):3У6)	13799	Земли сельскохозяйственного назначения	Обеспечение сельскохозяйственного производства	Российская Федерация, Нижегородская область, Богородский муниципальный округ
52:24:0030001:7444:3У5 (52:24:0030001:7444(1):	4235	Земли сельскохозяйствен	Обеспечение сельскохозяйствен	Российская Федерация, Нижегородская область,

Условный номер образуемого земельного участка	Площадь, м <sup>2</sup>	Категория земель	Вид разрешенного использования	Адрес (описание местоположения)
ЗУ5)		ного назначения	ного производства	Богородский муниципальный округ
52:24:0030001:4488:ЗУ2	348	Земли сельскохозяйственного назначения	Обеспечение сельскохозяйственного производства	Нижегородская область, Богородский муниципальный округ, около центральной усадьбы п.Буревестник
52:24:0031104:4316:ЗУ2 (52:24:0031104:4316(2):ЗУ2)	14 989	Земли сельскохозяйственного назначения	Обеспечение сельскохозяйственного производства	Российская Федерация, Нижегородская область, Богородский муниципальный округ
52:24:0031104:4314:ЗУ2	9000	Земли сельскохозяйственного назначения	Обеспечение сельскохозяйственного производства	Российская Федерация, Нижегородская область, Богородский муниципальный округ
52:24:0031104:4309:ЗУ2	10077	Земли сельскохозяйственного назначения	Обеспечение сельскохозяйственного производства	Российская Федерация, Нижегородская область, Богородский муниципальный округ
52:24:0031104:4308:ЗУ2	9243	Земли сельскохозяйственного назначения	Обеспечение сельскохозяйственного производства	Российская Федерация, Нижегородская область, Богородский муниципальный округ
52:24:0031104:2887:ЗУ2	11844	Земли сельскохозяйственного назначения	Сельскохозяйственное использование	Нижегородская область, Богородский муниципальный округ, северо-западнее п. Мирный, участок 7
52:24:0000000:1358:ЗУ3	12411	Земли сельскохозяйственного назначения	Обеспечение сельскохозяйственного производства	Нижегородская область, Богородский муниципальный округ
52:24:0031104:2905:ЗУ2	3948	Земли сельскохозяйственного назначения	Обеспечение сельскохозяйственного производства	Нижегородская область, Богородский муниципальный округ
52:24:0031104:4416:ЗУ2	487	Земли населённых пунктов	Сельскохозяйственное использование	Нижегородская область, Богородский муниципальный округ, д Шумилово
52:24:0031104:5580:ЗУ3	648	Земли населённых пунктов	Для сельскохозяйственного использования	Нижегородская область, Богородский муниципальный округ, д Шумилово
52:24:0031104:5581:ЗУ2	638	Земли населённых пунктов	Для сельскохозяйственного использования	Нижегородская область, Богородский муниципальный округ, д Шумилово
52:24:0031104:2969:ЗУ2	2374	Земли населённых пунктов	Обеспечение сельскохозяйственного производства	Российская Федерация, Нижегородская область, Богородский муниципальный округ
52:24:0031104:5149:ЗУ2	3739	Земли сельскохозяйственного назначения	Обеспечение сельскохозяйственного производства	Российская Федерация, Нижегородская область, Богородский муниципальный округ
52:24:0031104:5148:ЗУ2	1388	Земли сельскохозяйственного назначения	Обеспечение сельскохозяйственного производства	Российская Федерация, Нижегородская область, Богородский муниципальный округ
52:24:0031104:2207:ЗУ2	36656	Земли сельскохозяйственного назначения	Обеспечение сельскохозяйственного производства	Нижегородская область, Богородский муниципальный округ

Условный номер образуемого земельного участка	Площадь, м <sup>2</sup>	Категория земель	Вид разрешенного использования	Адрес (описание местоположения)
		ного назначения	ного производства	округ, около центральной усадьбы п.Буревестник
52:24:0030002:362:3У2	13353	Земли сельскохозяйственного назначения	Обеспечение сельскохозяйственного производства	Российская Федерация, Нижегородская область, Богородский муниципальный округ
52:24:0030002:221:3У2	3001	Земли сельскохозяйственного назначения	Обеспечение сельскохозяйственного производства	Российская Федерация, Нижегородская область, Богородский муниципальный округ
52:24:0030002:216:3У2	2900	Земли сельскохозяйственного назначения	Обеспечение сельскохозяйственного производства	Российская Федерация, Нижегородская область, Богородский муниципальный округ
52:24:0030002:364:3У2	38674	Земли сельскохозяйственного назначения	Обеспечение сельскохозяйственного производства	Российская Федерация, Нижегородская область, Богородский муниципальный округ
52:24:0030002:195:3У2 (52:24:0030002:195(1):3У2)	4670	Земли сельскохозяйственного назначения	Сельскохозяйственное использование	Нижегородская область, Богородский муниципальный округ, около центральной усадьбы п. Буревестник
52:24:0030002:207:3У2	7395	Земли сельскохозяйственного назначения	Сельскохозяйственное использование	Нижегородская область, Богородский муниципальный округ, около центральной усадьбы п.Буревестник
52:24:0030002:212:3У2	3172	Земли сельскохозяйственного назначения	Обеспечение сельскохозяйственного производства	Нижегородская область, Богородский муниципальный округ, д.Банниково ул.Зеленая, участок 57в
52:24:0030002:203:3У2	2477	Земли сельскохозяйственного назначения	Обеспечение сельскохозяйственного производства	Нижегородская область, Богородский муниципальный округ, около центральной усадьбы п. Буревестник
52:24:0030002:208:3У2	1289	Земли сельскохозяйственного назначения	Обеспечение сельскохозяйственного производства	Нижегородская область, Богородский муниципальный округ, около центральной усадьбы п. Буревестник
52:24:0030002:230:3У2	2359	Земли сельскохозяйственного назначения	Обеспечение сельскохозяйственного производства	Нижегородская область, Богородский муниципальный округ
52:24:0030002:137:3У2	444904	Земли сельскохозяйственного назначения	Обеспечение сельскохозяйственного производства	Установлено относительно ориентира, расположенного за пределами участка. Ориентир н.п.Поляны. Участок находится примерно в от ориентира по направлению на Участок находится примерно в 1540 м, по направлению на юг от ориентира. Почтовый адрес ориентира: обл. Нижегородская, Богородский муниципальный

Условный номер образуемого земельного участка	Площадь, м <sup>2</sup>	Категория земель	Вид разрешенного использования	Адрес (описание местоположения)
				округ, уч.№25
52:24:0030002:202:3У2	1269	Земли сельскохозяйственного назначения	Обеспечение сельскохозяйственного производства	Нижегородская область, Богородский муниципальный округ, около центральной усадьбы п.Буревестник
52:24:0030002:202:3У3				
52:24:0030002:162:3У2 (е/з 52:24:0000000:184)	9039	Земли сельскохозяйственного назначения	Сельскохозяйственное использование	установлено относительно ориентира, расположенного в границах участка. Почтовый адрес ориентира: обл. Нижегородская, Богородский муниципальный округ, в близи н.п Поляны
52:24:0030002:162:3У3 (е/з 52:24:0000000:184)	169 869	Земли сельскохозяйственного назначения	Сельскохозяйственное использование	установлено относительно ориентира, расположенного в границах участка. Почтовый адрес ориентира: обл. Нижегородская, Богородский муниципальный округ, в близи н.п Поляны
52:24:0030002:233:3У2 (52:24:0030002:233(1):3У2)	3043	Земли сельскохозяйственного назначения	Обеспечение сельскохозяйственного производства	Российская Федерация, Нижегородская область, Богородский муниципальный округ
52:24:0030002:233:3У3 (52:24:0030002:233(1):3У3)	4018	Земли сельскохозяйственного назначения	Обеспечение сельскохозяйственного производства	Российская Федерация, Нижегородская область, Богородский муниципальный округ
52:24:0030002:235:3У2 (52:24:0030002:235(1):3У2)	6764	Земли сельскохозяйственного назначения	Обеспечение сельскохозяйственного производства	Российская Федерация, Нижегородская область, Богородский муниципальный округ
52:24:0030002:228:3У2	5092	Земли сельскохозяйственного назначения	Обеспечение сельскохозяйственного производства	Российская Федерация, Нижегородская область, Богородский муниципальный округ
52:24:0030201:181:3У2	2431	Земли сельскохозяйственного назначения	Обеспечение сельскохозяйственного производства	установлено относительно ориентира, расположенного в границах участка. Почтовый адрес ориентира: Нижегородская область, Богородский муниципальный округ, около центральной усадьбы п. Буревестник
52:24:0030201:208:3У2	62812	Земли промышленности, энергетики, транспорта, связи, радиовещания, телевидения, информатики, земли для обеспечения космической деятельности,	Склад	Нижегородская область, Богородский муниципальный округ, Доскинская промзона, уч.4

Условный номер образуемого земельного участка	Площадь, м <sup>2</sup>	Категория земель	Вид разрешенного использования	Адрес (описание местоположения)
		земли обороны, безопасности и земли иного специального назначения		
52:24:0030201:217:3У2	31342	Земли промышленности, энергетики, транспорта, связи, радиовещания, телевидения, информатики, земли для обеспечения космической деятельности, земли обороны, безопасности и земли иного специального назначения	Для размещения административных зданий	Российская Федерация, Нижегородская область, Богородский муниципальный округ, Доскинская промышленная зона, участок 2
52:24:0030201:215:3У2	13788		Для размещения административных зданий	Российская Федерация, Нижегородская область, Богородский муниципальный округ, Доскинская промышленная зона, участок 2/1
52:24:0030201:216:3У2	22955		Для размещения административных зданий	Российская Федерация, Нижегородская область, Богородский муниципальный округ, Доскинская промышленная зона, участок 2/2
52:24:0030201:97:3У2	312916		Для строительства многофункционального производственно-складского, транспортно-логистического, торгово-развлекательного комплекса	Установлено относительно ориентира, расположенного в границах участка. Ориентир н.п. Доскино. Участок находится примерно в 1,1 км от ориентира по направлению на север. Почтовый адрес ориентира: Нижегородская обл. Богородский муниципальный округ
52:24:0031104:5147:3У2	7470	Земли сельскохозяйственного назначения	Обеспечение сельскохозяйственного производства	Российская Федерация, Нижегородская область, Богородский муниципальный округ

В границах зоны планируемого размещения линейного объекта предусмотрено формирование частей земельных участков в целях дальнейшего установления публичных сервитутов для обеспечения ремонта переустраиваемых инженерных коммуникаций в границах их охранных зон. Границы публичных сервитутов отражены в разделе V. Чертеж границ публичных сервитутов.

*Сведения о частях земельных участков,  
необходимых для оформления публичных сервитутов*

Условный номер части земельного участка	Площадь части земельного участка, м <sup>2</sup>	Категория земель	Вид разрешенного использования	Характеристика части земельного участка	Правообладатель
52:24:0030002:362:чзу1	44	Земли сельскохозяйственного назначения	Для сельскохозяйственного производства	Публичный сервитут под размещение инженерных коммуникаций (газопровод)	ПАО «Газпром трансгаз Нижний Новгород» (ПК 73+31,39)
52:24:0030002:3:чзу2	87	Земли промышленности, энергетики, транспорта, связи, радиовещания, телевидения, информатики, земли для обеспечения космической деятельности, земли обороны, безопасности и земли иного специального назначения	Для эксплуатации автомобильной дороги № Р-125	Публичный сервитут под размещение инженерных коммуникаций (газопровод)	ПАО «Газпром трансгаз Нижний Новгород» (ПК 73+31,39)
52:24:0031104:5181:чзу3	80	Земли сельскохозяйственного назначения	Для сельскохозяйственного производства	Публичный сервитут под размещение инженерных коммуникаций (газопровод)	ПАО «Газпром трансгаз Нижний Новгород» (ПК 73+31,39)
52:24:0031104:5181:чзу4	69	Земли сельскохозяйственного назначения	Для иных видов сельскохозяйственного использования	Публичный сервитут под размещение инженерных коммуникаций (кабель связи)	ПАО «Ростелеком» (ПК 69+42,61 – ПК 73+73,9)
52:24:0031104:1218:чзу5	72	Земли населённых пунктов	Для строительства подъезда к д. Шумилово от автомобильной дороги (22 ОП РЗ 22К-0125) Ряжск-Касимов-Муром-Н.Новгород в Богородском муниципальном округе Нижегородской области	Публичный сервитут под размещение инженерных коммуникаций (кабель связи)	ПАО «Ростелеком» (ПК 69+42,61 – ПК 73+73,9)

Условный номер части земельного участка	Площадь части земельного участка, м <sup>2</sup>	Категория земель	Вид разрешенного использования	Характеристика части земельного участка	Правообладатель
52:24:0031104:5182:чзу6	20	Земли сельскохозяйственного назначения	Для сельскохозяйственного производства	Публичный сервитут под размещение инженерных коммуникаций (кабель связи)	ПАО «Ростелеком» (ПК 69+42,61 – ПК 73+73,9)
52:24:0031104:5148:чзу7	37	Земли сельскохозяйственного назначения	Для ведения сельскохозяйственного производства	Публичный сервитут под размещение инженерных коммуникаций (кабель связи)	ПАО «Ростелеком» (ПК 69+42,61 – ПК 73+73,9)
52:24:0031104:5148:чзу8	199	Земли сельскохозяйственного назначения	Для ведения сельскохозяйственного производства	Публичный сервитут под размещение инженерных коммуникаций (кабель связи)	ПАО «Ростелеком» (ПК 69+42,61 – ПК 73+73,9)
52:24:0031104:5149:чзу9	111	Земли сельскохозяйственного назначения	Для ведения сельскохозяйственного производства	Публичный сервитут под размещение инженерных коммуникаций (кабель связи)	ПАО «Ростелеком» (ПК 69+42,61 – ПК 73+73,9)
52:24:003002:221:чзу10	156	Земли населенных пунктов	Для ведения сельскохозяйственного производства	Публичный сервитут под размещение инженерных коммуникаций (кабель связи)	ПАО «Ростелеком» (ПК 65+41,54)
52:24:003002:3:чзу11	99	Земли промышленности, энергетики, транспорта, связи, радиовещания, телевидения, информатики, земли для обеспечения космической деятельности, земли обороны, безопасности и земли иного специального назначения	Для эксплуатации автомобильной дороги № Р-125	Публичный сервитут под размещение инженерных коммуникаций (кабель связи)	ПАО «Ростелеком» (ПК 65+41,54)
52:24:0031104:2969:чзу12	36	Земли населенных пунктов	Для ведения сельскохозяйственного производства	Публичный сервитут под размещение инженерных коммуникаций (кабель связи)	ПАО «Ростелеком» (ПК 65+41,54)

Условный номер части земельного участка	Площадь части земельного участка, м <sup>2</sup>	Категория земель	Вид разрешенного использования	Характеристика части земельного участка	Правообладатель
52:24:0031104:2887:чзу13	85	Земли сельскохозяйственного назначения	Для сельскохозяйственного использования	Публичный сервитут под размещение инженерных коммуникаций (кабель связи)	ПАО «Мегафон» ПК 43+4,28 – ПК 49+42,45)
52:24:0031104:2887:чзу14	131	Земли сельскохозяйственного назначения	Для сельскохозяйственного использования	Публичный сервитут под размещение инженерных коммуникаций (кабель связи)	ПАО «Мегафон» ПК 43+4,28 – ПК 49+42,45)
52:24:0031104:2887:чзу15	1300	Земли сельскохозяйственного назначения	Для сельскохозяйственного использования	Публичный сервитут под размещение инженерных коммуникаций (кабель связи)	ПАО «Мегафон» ПК 43+4,28 – ПК 49+42,45)
52:24:0030002:230:чзу16	118	Земли сельскохозяйственного назначения	Для сельскохозяйственного использования	Публичный сервитут под размещение инженерных коммуникаций (кабель связи)	ПАО «Ростелеком» (ПК 25+21,00 – ПК 35+87,00)
52:24:0030002:233(1):чзу17	39	Земли сельскохозяйственного назначения	Для сельскохозяйственного производства	Публичный сервитут под размещение инженерных коммуникаций (ВЛ 10-кВт)	АО «Верхне-Волжская энергетическая компания» (ПК 25+21,00 – ПК 35+87,00)
52:24:0030002:202:чзу18	93	Земли сельскохозяйственного назначения	Для ведения сельскохозяйственного производства	Публичный сервитут под размещение инженерных коммуникаций (ВЛ 10-кВт)	АО «Верхне-Волжская энергетическая компания» (ПК 25+21,00 – ПК 35+87,00)
52:24:0030002:202:чзу19	16	Земли сельскохозяйственного назначения	Для ведения сельскохозяйственного производства	Публичный сервитут под размещение инженерных коммуникаций (кабель связи)	ПАО «Ростелеком» (ПК 25+21,00 – ПК 35+87,00)
52:24:0030002:162:чзу20	79	Земли сельскохозяйственного назначения	Для сельскохозяйственного использования	Публичный сервитут под размещение инженерных коммуникаций (кабель связи)	ПАО «Ростелеком» (ПК 25+21,00 – ПК 35+87,00)
52:24:0030002:162:чзу21	740	Земли сельскохозяйственного назначения	Для сельскохозяйственного использования	Публичный сервитут под размещение инженерных коммуникаций	АО «Верхне-Волжская энергетическая компания» (ПК 25+21,00 –

Условный номер части земельного участка	Площадь части земельного участка, м <sup>2</sup>	Категория земель	Вид разрешенного использования	Характеристика части земельного участка	Правообладатель
				(ВЛ 10-кВт)	ПК 35+87,00)
52:24:0030002:137:чзу22	924	Земли сельскохозяйственного назначения	Для сельскохозяйственного производства	Публичный сервитут под размещение инженерных коммуникаций (ВЛ 10-кВт)	АО «Верхне-Волжская энергетическая компания» (ПК 25+21,00 – ПК 35+87,00)
52:24:0030002:137:чзу23	89	Земли сельскохозяйственного назначения	Для сельскохозяйственного производства	Публичный сервитут под размещение инженерных коммуникаций (кабель связи)	ПАО «Ростелеком» (ПК 25+21,00 – ПК 35+87,00)
52:24:0030002:233(1):чзу24	32	Земли сельскохозяйственного назначения	Для сельскохозяйственного производства	Публичный сервитут под размещение инженерных коммуникаций (ВЛ 10-кВт)	АО «Верхне-Волжская энергетическая компания» (ПК 25+21,00 – ПК 35+87,00)
52:24:0030002:233(1):чзу25	13	Земли сельскохозяйственного назначения	Для сельскохозяйственного производства	Публичный сервитут под размещение инженерных коммуникаций (кабель связи)	ПАО «Ростелеком» (ПК 25+21,00 – ПК 35+87,00)
52:24:0030002:233(1):чзу26	13	Земли сельскохозяйственного назначения	Для сельскохозяйственного производства	Публичный сервитут под размещение инженерных коммуникаций (кабель связи)	ПАО «Ростелеком» (ПК 25+21,00 – ПК 35+87,00)
52:24:0030002:232:чзу27	537	Земли сельскохозяйственного назначения	Для сельскохозяйственного производства	Публичный сервитут под размещение инженерных коммуникаций (кабель связи)	ПАО «Ростелеком» (ПК 25+21,00 – ПК 35+87,00)
52:24:0030002:194:чзу28	89	Земли сельскохозяйственного назначения	Для сельскохозяйственного производства	Публичный сервитут под размещение инженерных коммуникаций (кабель связи)	ПАО «Ростелеком» (ПК 25+21,00 – ПК 35+87,00)
52:24:0030002:234:чзу29	337	Земли сельскохозяйственного назначения	Для сельскохозяйственного производства	Публичный сервитут под размещение инженерных коммуникаций (кабель связи)	ПАО «Ростелеком» (ПК 25+21,00 – ПК 35+87,00)
52:24:0030002:228:чзу30	32	Земли сельскохозяйственного назначения	Для сельскохозяйственного производства	Публичный сервитут под размещение инженерных коммуникаций	ПАО «Ростелеком» (ПК 25+21,00 – ПК 35+87,00)

Условный номер части земельного участка	Площадь части земельного участка, м <sup>2</sup>	Категория земель	Вид разрешенного использования	Характеристика части земельного участка	Правообладатель
				(кабель связи)	
52:24:0030002:228:чзу31	8	Земли сельскохозяйственного назначения	Для сельскохозяйственного производства	Публичный сервитут под размещение инженерных коммуникаций (газопровод)	ПАО «Газпром трансгаз Нижний Новгород» (ПК 21+19,08)
52:24:0030002:235(1):чзу32	93	Земли сельскохозяйственного назначения	Для сельскохозяйственного производства	Публичный сервитут под размещение инженерных коммуникаций (газопровод)	ПАО «Газпром трансгаз Нижний Новгород» (ПК 21+19,08)
52:24:0030002:3:чзу33	92	Земли промышленности, энергетики, транспорта, связи, радиовещания, телевидения, информатики, земли для обеспечения космической деятельности, земли обороны, безопасности и земли иного специального назначения	Для эксплуатации автомобильной дороги № Р-125	Публичный сервитут под размещение инженерных коммуникаций (газопровод)	ПАО «Газпром трансгаз Нижний Новгород» (ПК 21+19,08)
52:24:0030001:7444:чзу34	15	Земли сельскохозяйственного назначения	Для сельскохозяйственного производства	Публичный сервитут под размещение инженерных коммуникаций (газопровод)	ПАО «Газпром трансгаз Нижний Новгород» (ПК 21+19,08)
52:24:0030201:339:чзу36	102	Земли сельскохозяйственного назначения	Сельскохозяйственное использование	Публичный сервитут под размещение инженерных коммуникаций (кабель связи)	ПАО «Ростелеком» ОАО «Сибур - Нефтехим» (ПК 19+70,25 – 19+83,80)
52:24:0031007:6:чзу37	93	Земли промышленности, энергетики, транспорта, связи, радиовещания, телевидения, информатики, земли для обеспечения космической деятельности, земли обороны, безопасности и	Для эксплуатации автомобильной дороги № Р-125	Публичный сервитут под размещение инженерных коммуникаций (кабель связи)	ПАО «Ростелеком» ОАО «Сибур - Нефтехим» (ПК 19+70,25 – 19+83,80)

Условный номер части земельного участка	Площадь части земельного участка, м <sup>2</sup>	Категория земель	Вид разрешенного использования	Характеристика части земельного участка	Правообладатель
		земли иного специального назначения			
52:24:0030001:7444:чзу38	12	Земли сельскохозяйственного назначения	Для сельскохозяйственного производства	Публичный сервитут под размещение инженерных коммуникаций (кабель связи)	ПАО «Ростелеком» ОАО «Сибур - Нефтехим» (ПК 19+70,25 – 19+83,80)
52:24:0000000:3У6:чзу39	494	Земли промышленности, энергетики, транспорта, связи, радиовещания, телевидения, информатики, земли для обеспечения космической деятельности, земли обороны, безопасности и земли иного специального назначения	Автомобильный транспорт	Публичный сервитут под размещение инженерных коммуникаций (кабель связи)	ПАО «Мегафон» (ПК 10+74,56 – ПК 12+18,73)
52:24:0000000:3У6:чзу40	30		Автомобильный транспорт	Публичный сервитут под размещение инженерных коммуникаций (кабель связи)	ПАО «Мегафон» (ПК 10+74,56 – ПК 12+18,73)
52:24:0030002:162:чзу41	156	Земли сельскохозяйственного назначения	Для сельскохозяйственного использования	Публичный сервитут под размещение инженерных коммуникаций (кабель связи)	ПАО «Ростелеком» (ПК 25+21,00 – ПК 35+87,00)

*Сведения о земельных участках, образуемых из земель, государственная собственность на которые не разграничена, в границах зоны планируемого размещения линейного объекта (временный отвод)*

Условный номер образуемого земельного участка	Площадь, м <sup>2</sup>	Категория земель	Вид разрешенного использования	Адрес (описание местоположения)
52:24:0030001:3У35	890	Земли промышленности, энергетики, транспорта, связи, радиовещания, телевидения, информатики, земли для обеспечения космической деятельности, земли обороны, безопасности и земли иного специального назначения	Автомобильный транспорт	Российская Федерация, Нижегородская область, Богородский муниципальный округ
52:24:0031007:3У36	99		Автомобильный транспорт	Российская Федерация, Нижегородская область, Богородский муниципальный округ
52:24:0031001:3У37	294	Земли населенных пунктов	Автомобильный транспорт	Российская Федерация, Нижегородская область, Богородский муниципальный округ

*Сведения о частях земельных участков, находящихся на землях, обремененных правами третьих лиц, необходимых на период строительства линейного объекта, в границах зоны планируемого размещения линейного объекта (временный отвод)*

Условный номер части земельного участка	Площадь части земельного участка, м <sup>2</sup>	Категория земель	Вид разрешенного использования исходного земельного участка	Адрес (описание местоположения)
52:24:0031104:2207:чзу1	3254	Земли сельскохозяйственного назначения	Для ведения сельскохозяйственного производства	Нижегородская область, Богородский муниципальный округ, около центральной усадьбы п.Буревестник
52:24:0030002:362:чзу2	39	Земли сельскохозяйственного назначения	Для ведения сельскохозяйственного производства	Российская Федерация, Богородский муниципальный округ
52:24:0031104:5183:чзу3	28	Земли сельскохозяйственного назначения	Для иных видов сельскохозяйственного использования	Российская Федерация, Нижегородская область, Богородский муниципальный округ
52:24:0031104:5183:чзу4	143	Земли сельскохозяйственного назначения	Для иных видов сельскохозяйственного использования	Российская Федерация, Нижегородская область, Богородский муниципальный округ
52:24:0031104:5148:чзу5	679	Земли сельскохозяйственного назначения	Для ведения сельскохозяйственного производства	Российская Федерация, Нижегородская область, Богородский муниципальный округ
52:24:0031104:5149:чзу6	131	Земли сельскохозяйственного назначения	Для ведения сельскохозяйственного производства	Российская Федерация, Нижегородская область, Богородский муниципальный округ
52:24:0031104:2888:чзу7	670	Земли сельскохозяйственного назначения	Для сельскохозяйственного использования	Российская Федерация, Нижегородская обл, Богородский муниципальный округ, сельское поселение Доскинский сельсовет, д Шумилово, земельный участок 2
52:24:0031104:2887:чзу8	480	Земли сельскохозяйственного назначения	Для сельскохозяйственного использования	Нижегородская область, Богородский муниципальный округ, северо-западнее п. Мирный, участок 7
52:24:0031104:5213:чзу9	2365	Земли сельскохозяйственного назначения	Для сельскохозяйственного использования	Российская Федерация, Нижегородская область, Богородский район, промзона Мирный
52:24:0030002:230:чзу10	85	Земли сельскохозяйственного назначения	Для сельскохозяйственного использования	Российская Федерация, Нижегородская область, Богородский

Условный номер части земельного участка	Площадь части земельного участка, м <sup>2</sup>	Категория земель	Вид разрешенного использования исходного земельного участка	Адрес (описание местоположения)
				муниципальный округ
52:24:0030002:202:чзу11	272	Земли сельскохозяйственного назначения	Для ведения сельскохозяйственного производства	Нижегородская область, Богородский муниципальный округ, около центральной усадьбы п.Буревестник
52:24:0030002:233(1):чзу12	2074	Земли сельскохозяйственного назначения	Для сельскохозяйственного производства	Российская Федерация, Нижегородская область, Богородский муниципальный округ, д Банниково, ул Зеленая, уч 57г
52:24:0030002:162:чзу13	252	Земли сельскохозяйственного назначения	Для сельскохозяйственного использования	Установлено относительно ориентира, расположенного в границах участка. Почтовый адрес ориентира: обл. Нижегородская, Богородский муниципальный округ, в близи н.п Поляны
52:24:0030002:137:чзу14	5535	Земли сельскохозяйственного назначения	Для сельскохозяйственного производства	Установлено относительно ориентира, расположенного за пределами участка. Ориентир н.п.Поляны. Участок находится примерно в от ориентира по направлению на Участок находится примерно в 1540 м, по направлению на юг от ориентира. Почтовый адрес ориентира: обл. Нижегородская, Богородский муниципальный округ, уч.№25
52:24:0030002:162:чзу15	516	Земли сельскохозяйственного назначения	Для сельскохозяйственного использования	Установлено относительно ориентира, расположенного в границах участка. Почтовый адрес ориентира: обл. Нижегородская, Богородский

Условный номер части земельного участка	Площадь части земельного участка, м <sup>2</sup>	Категория земель	Вид разрешенного использования исходного земельного участка	Адрес (описание местоположения)
				муниципальный округ, вблизи н.п Поляны
52:24:0030002:202:чзу16	529	Земли сельскохозяйственного назначения	Для ведения сельскохозяйственного производства	Нижегородская область, Богородский муниципальный округ, около центральной усадьбы п.Буревестник
52:24:0030002:233(1):чзу17	3043	Земли сельскохозяйственного назначения	Для сельскохозяйственного производства	Российская Федерация, Нижегородская область, Богородский муниципальный округ, д Банниково, ул Зеленая, уч 57г
52:24:0030002:238:чзу18	119	Земли сельскохозяйственного назначения	Для сельскохозяйственного использования	Российская Федерация, Нижегородская область, Богородский муниципальный округ
52:24:0030002:239:чзу19	132	Земли сельскохозяйственного назначения	Для сельскохозяйственного использования	Российская Федерация, Нижегородская область, Богородский муниципальный округ
52:24:0030002:242:чзу20	99	Земли сельскохозяйственного назначения	Для сельскохозяйственного использования	Российская Федерация, Нижегородская область, Богородский муниципальный округ
52:24:0030002:240:чзу21	161	Земли сельскохозяйственного назначения	Для сельскохозяйственного использования	Российская Федерация, Нижегородская область, Богородский муниципальный округ
52:24:0030002:241:чзу22	425	Земли сельскохозяйственного назначения	Для сельскохозяйственного использования	Российская Федерация, Нижегородская область, Богородский муниципальный округ
52:24:0030002:237:чзу23	264	Земли сельскохозяйственного назначения	Для сельскохозяйственного использования	Российская Федерация, Нижегородская область, Богородский муниципальный округ
52:24:0030002:235(1):чзу24	2712	Земли сельскохозяйственного назначения	Для сельскохозяйственного использования	Российская Федерация, Нижегородская область, Богородский муниципальный округ
52:24:0030002:228:чзу25	219	Земли сельскохозяйственного назначения	Для ведения сельскохозяйственного производства	Российская Федерация, Нижегородская область, Богородский муниципальный округ
52:24:0030002:228:чзу26	23	Земли сельскохозяйственного назначения	Для ведения сельскохозяйственного производства	Российская Федерация, Нижегородская область, Богородский муниципальный округ
52:24:0030001:7444(2):чзу27	47	Земли сельскохозяйственного назначения	Для ведения сельскохозяйственного	Российская Федерация, Нижегородская область,

Условный номер части земельного участка	Площадь части земельного участка, м <sup>2</sup>	Категория земель	Вид разрешенного использования исходного земельного участка	Адрес (описание местоположения)
		го назначения	го производства	Богородский муниципальный округ
52:24:0030001:7444(2):чзу28	189	Земли сельскохозяйственно го назначения	Для ведения сельскохозяйственно го производства	Российская Федерация, Нижегородская область, Богородский муниципальный округ
52:24:0030201:181:чзу29	20	Земли сельскохозяйственно го назначения	Для ведения сельскохозяйственно го производства	Установлено относительно ориентира, расположенного в границах участка. Почтовый адрес ориентира: Нижегородская область, Богородский муниципальный округ, около центральной усадьбы п. Буревестник
52:24:0030201:338:чзу31	38	Земли сельскохозяйственно го назначения	сельскохозяйственно е использование	Российская Федерация, Нижегородская область, Богородский муниципальный округ
52:24:0030001:4225:чзу32	4304	Земли промышленности, энергетики, транспорта, связи, радиовещания, телевидения, информатики, земли Для обеспечения космической деятельности, земли обороны, безопасности и земли иного специального назначения	Для размещения цеха по изготовлѐнию сложных металлоконструкций и оптово-розничной торговли металлопрокатом	Нижегородская область, Богородский муниципальный округ, Доскинская промышленная зона, уч.1
52:24:0030001:5467:чзу33	480	Земли сельскохозяйственно го назначения	Для сельскохозяйственно го использования	Российская Федерация, Нижегородская область, Богородский муниципальный округ, Сельское поселение Доскинский сельсовет, село Доскино, зона (массив) Доскинская промышленная, Земельный участок 1/1
52:24:0030001:7444(2):чзу34	202	Земли сельскохозяйственно го назначения	Для ведения сельскохозяйственно го производства	Российская Федерация, Нижегородская область, Богородский муниципальный округ
52:24:0031104:5214:чзу35	324	Земли сельскохозяйственно го назначения	Для сельскохозяйственно го использования	Российская Федерация, Нижегородская

Условный номер части земельного участка	Площадь части земельного участка, м <sup>2</sup>	Категория земель	Вид разрешенного использования исходного земельного участка	Адрес (описание местоположения)
		го назначения	ого использования	область, Богородский район, промзона Мирный
52:24:0031104:5214:чзу36	17	Земли сельскохозяйственно го назначения	Для сельскохозяйственн ого использования	Российская Федерация, Нижегородская область, Богородский район, промзона Мирный
52:24:0030001:7444(2):чзу37	457	Земли сельскохозяйственно го назначения	Для ведения сельскохозяйственно го производства	Российская Федерация, Нижегородская область, Богородский муниципальный округ
52:24:0030201:181:чзу38	445	Земли сельскохозяйственно го назначения	Для ведения сельскохозяйственно го производства	Установлено относительно ориентира, расположенного в границах участка. Почтовый адрес ориентира: Нижегородская область, Богородский муниципальный округ, около центральной усадьбы п. Буревестник
52:24:0030201:337:чзу39	93	Земли сельскохозяйственно го назначения	Для ведения сельскохозяйственно го производства	Российская Федерация, Нижегородская область, Богородский муниципальный округ

В отношении земельных участков, находящихся в частной собственности или на правах аренды, перед началом строительных работ будет заключен краткосрочный договор аренды земельного участка.

В отношении земельных участков, сведения о правах которых отсутствуют, способ использования будет определен применительно к ситуации на момент строительства объекта.

*Сведения о частях земельных участков, находящихся на землях, обремененных правами третьих лиц, необходимых на период строительства линейного объекта, в границах зоны планируемого размещения линейных объектов, подлежащих реконструкции в связи с изменением их местоположения*

Условный номер части земельного участка	Площадь части земельного участка, м2	Категория земель	Вид разрешенного использования исходного земельного участка	Адрес (описание местоположения)
52:24:0030201:337/ чзу1	34537	Земли сельскохозяйственного назначения	Для ведения сельскохозяйственного производства	Нижегородская область, Богородский р-н
52:24:0030201:194/ чзу1	2104	Земли сельскохозяйственного назначения	Для сельскохозяйственного использования	Нижегородская область, Богородский район, около центральной усадьбы п. Буревестник
52:24:0030201:338/ чзу1	1800	Земли сельскохозяйственного назначения	Сельскохозяйственное использование	Российская Федерация, Нижегородская область, Богородский район
52:24:0030002:241/ чзу1	5305	Земли сельскохозяйственного назначения	Для использования в качестве сельскохозяйственных угодий	Российская Федерация, Нижегородская область, Богородский район
52:24:0030002:235/ чзу1	613	Земли сельскохозяйственного назначения	Для сельскохозяйственного использования	Российская Федерация, Нижегородская область, Богородский район
52:24:0000000:70 /чзу1	8	Земли промышленности, энергетики, транспорта, связи, радиовещания, телевидения, информатики, земли для обеспечения космической деятельности, земли обороны, безопасности и земли иного специального назначения	Для размещения и эксплуатации объектов трубопроводного транспорта	установлено относительно ориентира, расположенного в границах участка. Почтовый адрес ориентира: обл. Нижегородская, р-н Богородский, МГ "Саратов-Горький" (реконструкция)
52:24:0030002:228/ чзу1	393	Земли сельскохозяйственного назначения	Для ведения сельскохозяйственного производства	Российская Федерация, Нижегородская область, р-н Богородский
52:24:0030201:181/ чзу1	1965	Земли сельскохозяйственного назначения	Для ведения сельскохозяйственного производства	установлено относительно ориентира, расположенного в границах участка. Почтовый адрес ориентира: Нижегородская область, Богородский район, около центральной усадьбы п. Буревестник

Условный номер части земельного участка	Площадь части земельного участка, м2	Категория земель	Вид разрешенного использования исходного земельного участка	Адрес (описание местоположения)
52:24:0030001:7444/чзу1	4452	Земли сельскохозяйственного назначения	Для сельскохозяйственного производства	Российская Федерация, Нижегородская область, р-н Богородский
52:24:0030001:4681/чзу1	84	Земли сельскохозяйственного назначения	Для ведения сельскохозяйственного производства	Нижегородская область, Богородский район, около центральной усадьбы п.Буревестник
52:24:0030001:4682/чзу1	969	Земли сельскохозяйственного назначения	Для ведения сельскохозяйственного производства	Нижегородская область, Богородский район, около центральной усадьбы п. Буревестник
52:24:0030001:4680/чзу1	1366	Земли сельскохозяйственного назначения	Для сельскохозяйственного производства	Нижегородская область, Богородский район, около центральной усадьбы п. Буревестник
52:24:0030001:8080/чзу1	16578	Земли сельскохозяйственного назначения	Для сельскохозяйственного использования	Российская Федерация, Нижегородская обл., Богородский район
52:24:0030001:8081/чзу1	1501	Земли сельскохозяйственного назначения	Для сельскохозяйственного использования	Российская Федерация, Нижегородская область, Богородский район
52:24:0000000:188/чзу1	670	Земли сельскохозяйственного назначения	Для сельскохозяйственного использования	установлено относительно ориентира, расположенного в границах участка. Почтовый адрес ориентира: обл. Нижегородская, р-н Богородский, Около центральной усадьбы п. Буревестник.
52:24:0030002:244/чзу1	18273	Земли сельскохозяйственного назначения	Для использования в качестве сельскохозяйственных угодий	Российская Федерация, Нижегородская область, Богородский район
52:24:0030002:195/чзу1	586	Земли сельскохозяйственного назначения	Для сельскохозяйственного использования	Нижегородская область, Богородский район, около центральной усадьбы п. Буревестник
52:24:0030002:365/чзу1	690	Земли сельскохозяйственного назначения	Для ведения сельскохозяйственного производства	Российская Федерация, Нижегородская область, Богородский район
52:24:0030002:364/чзу1	989	Земли сельскохозяйственного назначения	Для ведения сельскохозяйственного производства	Российская Федерация, Нижегородская область, Богородский район
52:24:0000000:68/чзу1	8	Земли промышленности, энергетики, транспорта, связи, радиовещания,	Для размещения и эксплуатации объектов трубопроводного транспорта	установлено относительно ориентира, расположенного в границах участка.

Условный номер части земельного участка	Площадь части земельного участка, м2	Категория земель	Вид разрешенного использования исходного земельного участка	Адрес (описание местоположения)
		телевидения, информатики, земли для обеспечения космической деятельности, земли обороны, безопасности и земли иного специального назначения		Почтовый адрес ориентира: обл. Нижегородская, р-н Богородский, Резервная нитка -1, МГ "Расширение Горьковского промузла" (инв.№00018129)
52:24:0000000:1358 /чзу1	175	Земли сельскохозяйственного назначения	Для сельскохозяйственного производства	Российская Федерация, Нижегородская область, Богородский район
52:24:0031104:2888/чзу1	4094	Земли сельскохозяйственного назначения	Для размещения объектов сельскохозяйственного назначения и сельскохозяйственных угодий	Российская Федерация, Нижегородская обл, Богородский муниципальный район, сельское поселение Доскинский сельсовет, д Шумилово, земельный участок 2
52:24:0031104:5185 /чзу1	609	Земли сельскохозяйственного назначения	Для сельскохозяйственного производства	Российская Федерация, Нижегородская область, Богородский район
52:24:0031104:2889 /чзу1	33962	Земли сельскохозяйственного назначения	Для размещения объектов сельскохозяйственного назначения и сельскохозяйственных угодий	Нижегородская область, Богородский район, восточнее д. Шумилово, участок 3
52:24:0030002:207 /чзу1	1953	Земли сельскохозяйственного назначения	Для размещения объектов сельскохозяйственного назначения и сельскохозяйственных угодий	Нижегородская область, Богородский район, около центральной усадьбы п.Буревестник
52:24:0030002:363 /чзу1	39090	Земли сельскохозяйственного назначения	Для сельскохозяйственного производства	Российская Федерация, Нижегородская область, Богородский район
52:24:0030002:196 /чзу1	481	Земли сельскохозяйственного назначения	Для сельскохозяйственного использования	Нижегородская область, Богородский район, около центральной усадьбы п. Буревестник
52:24:0030002:198 /чзу1	1173	Земли сельскохозяйственного назначения	Для сельскохозяйственного использования	Нижегородская область, Богородский район, около центральной усадьбы п. Буревестник
52:24:0030002:362 /чзу1	1660	Земли сельскохозяйственного назначения	Для сельскохозяйственного производства	Российская Федерация, Нижегородская область, Богородский район
52:24:0000000:76/чзу1	12	Земли промышленности,	Для размещения иных объектов	установлено относительно

Условный номер части земельного участка	Площадь части земельного участка, м <sup>2</sup>	Категория земель	Вид разрешенного использования исходного земельного участка		Адрес (описание местоположения)
			исходного земельного участка	по проекту	
		энергетики, транспорта, связи, радиовещания, телевидения, информатики, земли для обеспечения космической деятельности, земли обороны, безопасности и земли иного специального назначения	промышленности, энергетики, транспорта, связи, радиовещания, телевидения, информатики, обеспечения космической деятельности, обороны, безопасности и иного специального назначения		ориентира, расположенного в границах участка. Почтовый адрес ориентира: обл. Нижегородская, р-н Богородский,
52:24:0031104:5183/чзу1	15823	Земли сельскохозяйственного назначения	Для сельскохозяйственного использования		Российская Федерация, Нижегородская область, Богородский район

Части земельных участков, необходимые на период строительства в границах зоны планируемого размещения линейных объектов, подлежащих реконструкции в связи с изменением их местоположения, формируется в целях передачи в аренду.

*Сведения о земельных участках, которые будут отнесены к территориям общего пользования или имуществу общего пользования, в том числе в отношении которых предполагается резервирование и (или) изъятие для государственных нужд*

Условный номер образуемого земельного участка	Площадь образуемого земельного участка, м <sup>2</sup>	Категория земель	Вид разрешенного использования земельного участка		Адрес (описание местоположения)
			исходного земельного участка	по проекту	
52:24:0031001:70:ЗУ1	88	Земли населенных пунктов	Для ведения личного подсобного хозяйства	Земельные участки (территории) общего пользования	Установлено относительно ориентира, расположенного в границах участка. Почтовый адрес ориентира: обл. Нижегородская, Богородский муниципальный округ, Доскинская с/адм., с. Доскино, ул. Магистральная, дом 34
52:24:0031001:222:ЗУ1	148	Земли населенных пунктов	Для ведения личного подсобного	Земельные участки (территории)	Нижегородская обл, Богородский муниципальный округ, с

Условный номер образуемого земельного участка	Площадь образуемого земельного участка, м <sup>2</sup>	Категория земель	Вид разрешенного использования земельного участка		Адрес (описание местоположения)
			исходного земельного участка	по проекту	
			хозяйства	общего пользования	Доскино, ул Магистральная, д 37
52:24:0031001:1520: ЗУ1	366	Земли населенных пунктов	Для ведения личного подсобного хозяйства	Земельные участки (территории) общего пользования	Российская Федерация, Нижегородская обл, Богородский муниципальный округ, сельское поселение Доскинский сельсовет, с Доскино, ул Магистральная, земельный участок 38А
52:24:0031001:1509: ЗУ1	477	Земли населенных пунктов	Для ведения личного подсобного хозяйства	Земельные участки (территории) общего пользования	Нижегородская область, р-н. Богородский, с. Доскино, ул. Магистральная, уч. 69
52:24:0031104:2905: ЗУ1	262	Земли населенных пунктов	Для ведения сельскохозяйственного производства	Земельные участки (территории) общего пользования	Нижегородская область, Богородский муниципальный округ
52:24:0031104:4416: ЗУ1	109	Земли населенных пунктов	Для сельскохозяйственного использования	Земельные участки (территории) общего пользования	Нижегородская область, Богородский муниципальный округ, д Шумилово
52:24:0031104:5580: ЗУ1	162	Земли населенных пунктов	для сельскохозяйственного использования	земельные участки (территории) общего пользования	Нижегородская область, Богородский муниципальный округ, д Шумилово
52:24:0031104:5580: ЗУ2	94	Земли населенных пунктов	для сельскохозяйственного использования	земельные участки (территории) общего пользования	Нижегородская область, Богородский муниципальный округ, д Шумилово
52:24:0031104:5580: ЗУ1	126	Земли населенных пунктов	для сельскохозяйственного использования	земельные участки (территории) общего пользования	Нижегородская область, Богородский муниципальный округ, д Шумилово
52:24:0031104:2969: ЗУ1	526	Земли населенных пунктов	Для ведения сельскохозяйственного производства	Земельные участки (территории) общего пользования	Российская Федерация, Нижегородская область, Богородский муниципальный округ
52:24:0030002:221: ЗУ1	2133	Земли населённых пунктов	Для ведения сельскохозяйственного производства	Земельные участки (территории) общего пользования	Российская Федерация, Нижегородская область, Богородский муниципальный округ

Условный номер образуемого земельного участка	Площадь образуемого земельного участка, м <sup>2</sup>	Категория земель	Вид разрешенного использования земельного участка		Адрес (описание местоположения)
			исходного земельного участка	по проекту	
52:24:0030002:216:ЗУ1	2212	Земли населённых пунктов	Для сельскохозяйственного производства	Земельные участки (территории) общего пользования	Российская Федерация, Нижегородская область, Богородский муниципальный округ
52:24:0000000:ЗУ1	4559	Земли населённых пунктов	-	Земельные участки (территории) общего пользования	Российская Федерация, Нижегородская область, Богородский муниципальный округ, с. Доскино
52:24:0031001:ЗУ7	597	Земли населённых пунктов	-	Земельные участки (территории) общего пользования	Российская Федерация, Нижегородская область, Богородский муниципальный округ, с. Доскино

*Перечень координат характерных точек образуемых земельных участков  
(система координат – ГСК-52)*

Обозначение характерных точек границы	Координаты	
	X, м	Y, м
Условный номер земельного участка: 52:24:0000000:ЗУ1		
1	513095,08	2199681,91
2	513105,80	2199703,97
3	513117,43	2199728,11
4	513129,04	2199751,09
5	513141,79	2199776,95
6	513153,49	2199799,37
7	513164,26	2199821,55
8	513174,62	2199842,61
9	513162,02	2199849,60
10	513132,20	2199796,29
11	513114,61	2199765,13
12	513120,14	2199762,98
13	513113,20	2199751,21
14	513106,57	2199753,51
15	513101,02	2199737,12
16	513096,21	2199730,08
17	513107,74	2199726,02
18	513102,26	2199715,04
19	513097,76	2199716,75
20	513076,63	2199675,11

Обозначение характерных точек границы	Координаты	
	X, м	Y, м
21	513064,12	2199650,45
22	513028,71	2199604,54
23	513027,89	2199604,78
24	513019,78	2199599,74
25	513012,13	2199597,61
26	513011,73	2199597,04
27	513040,85	2199588,39
28	513049,22	2199600,04
29	513059,30	2199617,53
30	513061,17	2199620,73
31	513072,84	2199640,87
32	513080,94	2199655,32
1	513095,08	2199681,91
Условный номер земельного участка: 52:24:0031007:ЗУ2		
33	513002,77	2199535,04
34	513010,33	2199543,87
35	513023,54	2199562,56
36	513037,28	2199583,42
27	513040,85	2199588,39
26	513011,72	2199597,03
37	513003,87	2199585,73

Обозначение характерных точек границы	Координаты	
	X, м	Y, м
38	513003.70	2199577.49
39	513024,81	2199570,38
33	513002.77	2199535.04
Условный номер земельного участка: 52:24:0031007:3У3		
40	512907,50	2199418,35
41	512909,73	2199420,68
42	512930,66	2199443,71
43	512909,60	2199457,35
44	512901,64	2199448,85
45	512880.00	2199443,40
46	512892,97	2199430,21
40	512907,50	2199418,35
Условный номер земельного участка: 52:24:0031007:3У5		
66	512716.96	2199242.18
67	512715.56	2199241.47
68	512695,69	2199224,02
69	512658,68	2199191,74
70	512643,00	2199205,85
71	512627,19	2199191,20
72	512641,79	2199178,01
73	512638,86	2199175,59
74	512624,18	2199188,54
75	512610.65	2199177.17
76	512583,69	2199134,09
77	512549,48	2199078,23
78	512572,40	2199104,04
79	512586,30	2199120,45
80	512596,38	2199130,66
81	512611,39	2199145,92
82	512629,13	2199162,65
83	512643,56	2199176,34
84	512662,87	2199194,28
85	512676,81	2199207,17
86	512694,14	2199221,90
87	512712,49	2199238,04
66	512716.96	2199242.18
Условный номер земельного участка: 52:24:0000000:3У6		
89	512284,29	2198701,26
90	512286,73	2198702,48
91	512288,15	2198702,29
92	512295,51	2198713,98
93	512308,23	2198734,55

Обозначение характерных точек границы	Координаты	
	X, м	Y, м
94	512319,34	2198752,05
95	512327,15	2198764,46
96	512336,24	2198778,99
97	512334,76	2198782,60
98	512344,57	2198798,29
99	512354,00	2198812,10
100	512365,57	2198829,92
101	512378,94	2198849,73
102	512389,94	2198865,07
103	512395,37	2198873,08
104	512404,84	2198886,67
105	512440,02	2198945,22
106	512486,06	2199019,36
107	512502,11	2199043,99
108	512544.35	2199111.85
109	512508,82	2199068,72
110	512482,50	2199034,46
111	512471,70	2199016,83
112	512456,62	2199008,35
113	512447,86	2198995,65
114	512432,64	2198972,78
115	512409,50	2198937,26
116	512387,45	2198907,13
117	512345,69	2198836,94
118	512349.99	2198813.96
119	512345,87	2198807,03
120	512332,37	2198784,33
121	512315,90	2198749,10
122	512295,97	2198724,26
89	512284,29	2198701,26
Условный номер земельного участка: 52:24:0031001:3У7		
119	512345,87	2198807,04
118	512349.99	2198813.96
117	512345,69	2198836,94
123	512362.59	2198865.35
124	512361.65	2198864.25
125	512360,11	2198861,77
126	512355,05	2198853,36
127	512352,24	2198850,36
128	512329,15	2198839,86
129	512326,24	2198835,46
130	512333,86	2198817,69
119	512345,87	2198807,04
Условный номер земельного участка:		

Обозначение характерных точек границы	Координаты	
	X, м	Y, м
52:24:0031104:ЗУ8		
131	510862,63	2196690,37
132	510865,71	2196694,29
133	510873,70	2196704,74
134	510859,14	2196716,06
135	510848,97	2196701,00
136	510857,93	2196694,03
131	510862,63	2196690,37
Условный номер земельного участка: 52:24:0020004:ЗУ9		
137	509533,75	2193198,41
138	509543,08	2193266,09
139	509548,22	2193299,23
140	509551,08	2193359,69
141	509554,97	2193412,27
142	509562,40	2193458,88
143	509550,11	2193458,88
144	509547,38	2193432,17
145	509541,21	2193354,14
146	509535,40	2193293,21
147	509530,67	2193252,21
148	509517,30	2193182,31
149	509507,30	2193141,71
150	509491,92	2193088,76
151	509517,77	2193111,25
137	509533,75	2193198,41
Условный номер земельного участка: 52:24:0000000:ЗУ10		
154	509423,00	2192934,31
155	509440,52	2192992,94
156	509418,59	2192995,95
157	509407,86	2192965,71
158	509420,38	2192944,60
159	509423,16	2192935,78
154	509423,00	2192934,31
Условный номер земельного участка: 52:24:0000000:ЗУ11		
160	509053,56	2191792,77
161	509058,53	2191800,41
162	509060,38	2191805,98
163	509062,13	2191818,27
164	509073,52	2191838,92
165	509074,13	2191840,01
166	509081,01	2191854,46
167	509091,09	2191878,28

Обозначение характерных точек границы	Координаты	
	X, м	Y, м
168	509100,27	2191892,05
169	509104,04	2191899,02
170	509106,50	2191903,62
171	509109,33	2191913,39
172	509123,33	2191960,99
173	509152,97	2192064,76
174	509170,32	2192121,29
175	509169,34	2192121,61
176	509172,23	2192132,38
177	509174,23	2192131,74
178	509179,47	2192149,08
179	509189,99	2192183,15
180	509205,93	2192234,03
181	509224,46	2192291,80
182	509258,86	2192402,70
183	509282,79	2192479,77
184	509293,43	2192514,69
185	509292,00	2192511,25
186	509268,84	2192492,25
187	509243,52	2192492,26
188	509258,03	2192472,32
189	509210,93	2192322,44
190	509165,40	2192154,65
191	509158,27	2192130,08
192	509151,76	2192112,24
193	509142,78	2192094,85
194	509129,09	2192076,47
195	509120,04	2192067,27
196	509111,20	2192060,29
197	509112,87	2192056,34
198	509124,43	2192050,83
199	509125,30	2192051,12
200	509150,17	2192070,40
201	509131,64	2192005,44
202	509085,67	2191867,57
203	509050,43	2191796,18
204	508998,64	2191705,94
205	508955,58	2191636,44
206	508912,16	2191571,74
207	508878,64	2191528,02
208	508866,17	2191523,66
209	508839,85	2191494,84
210	508840,51	2191494,09
211	508827,17	2191479,69

Обозначение характерных точек границы	Координаты	
	Х, м	У, м
212	508827,17	2191478,39
213	508812,20	2191464,17
214	508796,85	2191446,18
215	508783,57	2191433,11
216	508795,07	2191422,29
217	508809,76	2191441,10
218	508836,68	2191473,96
219	508879,92	2191524,81
220	508905,61	2191558,12
221	508927,03	2191589,59
222	508943,92	2191616,81
223	508966,65	2191653,04
224	508993,14	2191696,24
225	509021,92	2191742,84
160	509053,56	2191792,77
Условный номер земельного участка: 52:24:0000000:3У12		
229	508934,14	2191286,38
230	508927,91	2191263,76
231	508923,40	2191245,36
232	508918,86	2191237,70
233	508910,48	2191217,95
234	508907,32	2191197,83
235	508901,42	2191178,85
236	508884,65	2191121,37
237	508878,74	2191108,52
238	508886,23	2191106,46
239	508887,77	2191112,05
240	508900,00	2191156,52
241	508912,63	2191201,40
242	508925,25	2191246,08
243	508939,18	2191297,05
244	508951,55	2191341,41
245	508963,76	2191385,57
246	508975,45	2191429,48
247	508987,81	2191474,56
248	508984,60	2191466,73
249	508979,44	2191448,39
250	508972,32	2191429,97
251	508967,78	2191415,06
252	508962,28	2191416,45
253	508959,97	2191407,34
254	508945,15	2191412,89
255	508937,94	2191396,95
256	508936,10	2191396,83

Обозначение характерных точек границы	Координаты	
	Х, м	У, м
257	508948,13	2191384,94
258	508944,91	2191378,13
259	508951,81	2191374,87
260	508949,99	2191372,87
261	508948,09	2191365,35
262	508955,56	2191363,46
263	508944,94	2191328,12
264	508934,56	2191291,28
229	508934,14	2191286,38
Условный номер земельного участка: 52:24:0000000:3У13		
265	509032,11	2191658,25
266	509035,00	2191660,13
267	509037,46	2191662,57
268	509038,94	2191664,81
269	509045,01	2191685,87
270	509048,92	2191706,61
271	509043,50	2191718,94
272	509040,40	2191718,50
273	509036,03	2191716,48
274	509021,74	2191690,23
275	509015,42	2191679,77
276	509015,16	2191675,22
277	509015,16	2191670,22
278	509015,74	2191667,50
265	509032,11	2191658,25
Условный номер земельного участка: 52:24:0000000:3У14		
279	508907,45	2191100,59
280	508908,39	2191100,33
281	508912,55	2191113,04
282	508928,76	2191150,42
283	508929,58	2191160,54
284	508946,78	2191207,14
285	508958,51	2191239,38
286	508973,76	2191289,87
287	508979,75	2191307,64
288	508996,46	2191350,15
289	509003,95	2191374,19
290	509015,63	2191418,15
291	509027,96	2191463,03
292	509040,71	2191508,15
293	509053,08	2191552,67
294	509069,41	2191614,21
295	509083,32	2191665,38

Обозначение характерных точек границы	Координаты	
	Х, м	У, м
296	509086,97	2191678,03
297	509091,78	2191695,84
298	509093,14	2191702,81
299	509109,83	2191763,68
300	509143,30	2191881,05
301	509165,75	2191962,25
302	509192,49	2192054,66
303	509208,78	2192108,54
304	509290,12	2192389,36
305	509314,06	2192466,50
306	509334,65	2192534,04
307	509343,62	2192563,03
308	509383,82	2192698,03
309	509421,23	2192819,62
310	509442,29	2192921,96
311	509411,04	2192823,15
312	509373,63	2192701,56
313	509333,38	2192569,85
314	509324,41	2192540,86
315	509303,82	2192473,32
316	509279,88	2192396,18
317	509245,44	2192285,20
318	509226,91	2192227,39
319	509189,99	2192107,88
320	509173,70	2192054,00
321	509146,96	2191961,59
322	509129,56	2191898,66
323	509121,70	2191874,64
324	509111,84	2191848,33
325	509102,38	2191827,88
326	509092,60	2191808,34
327	509074,54	2191777,27
328	509063,16	2191756,49
329	509062,66	2191755,75
330	509062,16	2191744,84
331	509063,54	2191737,12
332	509066,05	2191729,07
333	509070,34	2191719,78
334	509071,72	2191708,33
335	509071,54	2191696,40
336	509070,18	2191689,43
337	509065,37	2191671,62
338	509061,72	2191658,97
339	509047,81	2191607,80

Обозначение характерных точек границы	Координаты	
	Х, м	У, м
340	509034,13	2191558,28
341	509021,76	2191513,76
342	509009,01	2191468,64
343	508996,68	2191423,76
344	508985,00	2191379,80
345	508972,75	2191335,52
346	508960,38	2191291,20
347	508946,44	2191240,24
348	508933,81	2191195,48
349	508921,20	2191150,64
350	508908,99	2191106,20
279	508907,45	2191100,59
Условный номер земельного участка: 52:24:000000:3У15		
351	508969,84	2191495,13
352	508936,76	2191533,00
353	509015,88	2191640,79
354	509009,70	2191641,95
355	509004,99	2191641,95
356	508991,46	2191640,15
357	508968,10	2191605,76
358	508937,52	2191558,84
359	508930,44	2191545,07
360	508928,96	2191543,35
361	508910,63	2191522,21
362	508897,38	2191506,83
363	508890,38	2191498,47
364	508870,03	2191474,12
365	508850,98	2191446,86
366	508833,18	2191426,48
367	508813,25	2191407,79
368	508811,99	2191406,38
369	508816,05	2191402,56
370	508836,19	2191409,12
371	508845,44	2191421,72
372	508880,60	2191464,33
373	508914,75	2191508,37
374	508928,57	2191530,07
375	508932,05	2191522,49
376	508934,76	2191518,06
377	508939,81	2191511,59
378	508947,18	2191505,04
379	508943,85	2191498,00
380	508956,43	2191492,05
381	508959,35	2191498,24

Обозначение характерных точек границы	Координаты	
	Х, м	У, м
351	508969,84	2191495,13
Условный номер земельного участка: 52:24:0031001:70:3У1		
1	513120,14	2199762,98
2	513114,61	2199765,13
3	513106,57	2199753,52
4	513113,20	2199751,21
1	513120,14	2199762,98
Условный номер земельного участка: 52:24:0031001:222:3У1		
1	513102,26	2199715,04
2	513107,74	2199726,02
3	513096,20	2199730,07
4	513090,67	2199719,46
1	513102,26	2199715,04
Условный номер земельного участка: 52:24:0031001:1509:3У1		
1	513027,89	2199604,78
2	513028,71	2199604,54
3	513064,12	2199650,45
4	513076,63	2199675,11
5	513068,82	2199677,43
6	513057,56	2199656,36
7	513047,69	2199638,09
1	513027,89	2199604,78
Условный номер земельного участка: 52:24:0031007:11:3У1		
1	512983,80	2199508,33
2	512998,34	2199527,94
3	513024,81	2199570,38
4	513003,70	2199577,48
5	513003,02	2199572,46
6	512976,35	2199534,10
7	512945,32	2199495,98
8	512909,61	2199457,36
9	512930,66	2199443,71
10	512947,46	2199463,33
11	512966,24	2199486,67
1	512983,80	2199508,33
Условный номер земельного участка: 52:24:0031007:14:3У1		
1	512850,89	2199361,48
2	512861,01	2199370,85
3	512880,01	2199390,10
4	512888,07	2199398,19

Обозначение характерных точек границы	Координаты	
	Х, м	У, м
5	512862,67	2199428,12
6	512862,05	2199404,01
7	512772,69	2199320,23
8	512784,96	2199302,96
9	512791,05	2199308,31
10	512802,28	2199317,48
11	512821,65	2199335,21
12	512838,82	2199350,27
1	512850,89	2199361,48
Условный номер земельного участка: 52:24:0031007:20:3У1		
1	512752,68	2199274,95
2	512774,82	2199294,01
3	512784,95	2199302,95
4	512772,68	2199320,22
5	512735,21	2199287,34
6	512715,90	2199269,46
7	512729,70	2199253,89
8	512731,43	2199255,49
1	512752,68	2199274,95
Условный номер земельного участка: 52:24:0031204:252:3У1		
1	509111,19	2192060,29
2	509112,87	2192056,34
3	509125,20	2192050,46
4	509124,11	2192041,12
5	509097,50	2192042,16
1	509111,19	2192060,29
Условный номер земельного участка: 52:24:0031007:84:3У1		
1	512695,69	2199224,02
7	512729,70	2199253,89
6	512715,89	2199269,45
4	512682,85	2199238,36
1	512695,69	2199224,02
Условный номер земельного участка: 52:24:0031007:69:3У1		
1	512695,69	2199224,02
2	512682,84	2199238,35
3	512643,01	2199205,86
4	512658,68	2199191,74
1	512695,69	2199224,02
Условный номер земельного участка: 52:24:0030001:7444:3У1		
1	512270,33	2198673,86

Обозначение характерных точек границы	Координаты	
	X, м	Y, м
2	512280,32	2198689,83
3	512288,15	2198702,29
4	512286,73	2198702,48
5	512284,29	2198701,26
1	512270,33	2198673,86
Условный номер земельного участка: 52:24:0030001:7444:3У2		
6	511892,20	2198070,61
7	511893,24	2198069,96
8	511919,66	2198111,42
9	511930,95	2198127,88
10	511931,31	2198127,65
11	511942,63	2198145,88
12	511954,32	2198163,93
13	511963,32	2198178,79
14	511978,14	2198202,08
15	511993,10	2198226,59
16	512006,16	2198247,44
17	512018,08	2198266,62
18	512032,87	2198291,52
19	512041,50	2198304,62
20	512049,17	2198317,43
21	512059,36	2198333,68
22	512069,89	2198351,62
23	512085,29	2198375,68
24	512099,90	2198399,62
25	512109,11	2198414,11
26	512120,47	2198433,17
27	512131,00	2198449,90
28	512141,24	2198466,52
29	512158,79	2198494,02
30	512136,66	2198460,33
31	512115,00	2198426,70
32	512093,29	2198393,10
33	512072,51	2198358,92
34	512052,00	2198326,40
35	512029,64	2198291,37
36	512019,30	2198274,24
37	511975,97	2198203,54
38	511933,94	2198138,91
39	511912,98	2198104,84
6	511892,20	2198070,61
Условный номер земельного участка: 52:24:0030001:4488:3У1		
1	511884,49	2198051,83

Обозначение характерных точек границы	Координаты	
	X, м	Y, м
2	511894,79	2198068,17
3	511895,14	2198068,77
4	511892,20	2198070,61
5	511882,22	2198053,27
1	511884,49	2198051,83
Условный номер земельного участка: 52:24:0030001:7444:3У3		
40	511832,30	2197976,42
41	511854,03	2198009,88
42	511841,35	2198003,07
43	511833,46	2197990,32
40	511832,30	2197976,42
Условный номер земельного участка: 52:24:0030001:7444:3У4		
44	511728,73	2197826,11
45	511735,92	2197834,84
46	511721,42	2197831,16
47	511721,03	2197830,50
48	511726,85	2197827,15
44	511728,73	2197826,11
Условный номер земельного участка: 52:24:0031104:4316:3У1		
1	511712,24	2197805,07
2	511717,24	2197811,93
3	511711,75	2197815,07
4	511710,97	2197813,77
1	511712,24	2197805,07
Условный номер земельного участка: 52:24:0031104:4314:3У1		
5	511712,70	2197801,90
6	511719,86	2197810,45
7	511717,99	2197811,50
2	511717,24	2197811,93
1	511712,24	2197805,06
5	511712,70	2197801,90
Условный номер земельного участка: 52:24:0031104:4309:3У1		
8	511672,63	2197734,38
9	511688,18	2197753,77
10	511699,45	2197767,94
11	511708,78	2197780,39
12	511719,76	2197794,81
13	511726,12	2197803,69
14	511727,45	2197805,50
15	511723,65	2197808,34

Обозначение характерных точек границы	Координаты	
	X, м	Y, м
6	511719,86	2197810,45
5	511712,70	2197801,89
16	511714,41	2197790,21
8	511672,63	2197734,38
Условный номер земельного участка: 52:24:0031104:4308:3У1		
1	510938,54	2196785,72
2	510942,72	2196791,32
3	510955,04	2196806,66
4	510964,49	2196818,83
5	510971,81	2196828,24
6	510990,67	2196852,30
7	511003,80	2196869,47
8	511013,41	2196882,00
9	510999,75	2196875,78
10	510988,05	2196854,48
11	510883,68	2196721,17
12	510859,91	2196717,10
13	510859,14	2196716,07
14	510873,70	2196704,74
15	510876,60	2196708,53
16	510884,92	2196719,30
17	510892,40	2196729,15
18	510905,76	2196745,92
19	510916,22	2196759,46
20	510926,52	2196772,87
21	510934,27	2196783,28
1	510938,54	2196785,72
Условный номер земельного участка: 52:24:0031104:778:3У1 (e/з 52:24:0000000:188)		
22	510850,05	2196683,68
23	510857,93	2196694,03
24	510848,97	2196701,00
22	510850,05	2196683,68
Условный номер земельного участка: 52:24:0031104:778:3У2 (e/з 52:24:0000000:188)		
25	510799,46	2196608,77
26	510799,97	2196617,92
27	510785,22	2196600,13
28	510794,37	2196607,76
25	510799,46	2196608,77
Условный номер земельного участка: 52:24:0031104:2887:3У1		

Обозначение характерных точек границы	Координаты	
	X, м	Y, м
1	510281,81	2195705,61
2	510290,79	2195707,96
3	510313,86	2195710,16
4	510318,62	2195722,66
5	510326,44	2195743,32
6	510332,20	2195758,81
7	510340,86	2195781,31
8	510348,25	2195801,41
9	510355,28	2195820,27
10	510360,65	2195835,04
11	510367,99	2195854,58
12	510377,53	2195878,64
13	510386,59	2195902,78
14	510392,34	2195916,95
15	510404,18	2195949,58
16	510410,81	2195970,80
17	510417,96	2195991,30
18	510425,16	2196008,67
19	510430,01	2196021,94
20	510431,40	2196025,76
21	510432,49	2196028,73
22	510442,30	2196054,40
23	510448,08	2196069,05
24	510456,08	2196089,87
25	510462,27	2196106,60
26	510469,23	2196122,58
27	510473,68	2196133,71
28	510478,51	2196144,51
29	510482,72	2196154,52
30	510486,85	2196162,65
31	510492,04	2196173,70
32	510499,54	2196188,15
33	510505,33	2196200,88
34	510512,12	2196214,26
35	510516,86	2196223,14
36	510528,68	2196244,68
37	510536,29	2196256,77
38	510554,70	2196285,28
39	510565,51	2196301,65
40	510578,88	2196321,11
41	510594,65	2196343,09
42	510595,90	2196344,76
43	510609,13	2196362,43
44	510620,59	2196377,36

Обозначение характерных точек границы	Координаты	
	X, м	Y, м
45	510632,50	2196391,93
46	510645,38	2196407,06
47	510657,78	2196423,33
48	510659,08	2196425,04
49	510676,47	2196446,98
50	510686,36	2196460,35
51	510695,43	2196472,64
52	510706,82	2196487,98
53	510721,54	2196506,83
54	510732,17	2196520,37
55	510738,40	2196528,61
56	510741,23	2196532,26
57	510753,79	2196548,95
58	510762,95	2196560,40
59	510776,14	2196577,66
60	510785,70	2196589,99
61	510798,45	2196607,36
62	510812,49	2196625,02
63	510823,91	2196640,19
64	510835,00	2196654,56
65	510848,87	2196672,18
66	510865,71	2196694,28
67	510862,63	2196690,37
68	510857,93	2196694,03
69	510799,97	2196617,92
70	510799,46	2196608,77
71	510794,37	2196607,76
72	510785,22	2196600,13
73	510766,92	2196579,30
74	510748,10	2196559,98
75	510746,08	2196553,60
76	510729,53	2196523,45
77	510693,31	2196478,10
78	510675,02	2196467,86
79	510615,12	2196385,87
80	510585,43	2196348,98
81	510559,67	2196312,17
82	510533,34	2196268,03
83	510522,48	2196250,67
84	510497,64	2196205,90
85	510479,35	2196169,21
86	510459,34	2196121,63
87	510416,13	2196009,07
88	510412,47	2195994,81

Обозначение характерных точек границы	Координаты	
	X, м	Y, м
89	510399,81	2195964,57
90	510389,97	2195946,29
91	510386,45	2195928,72
92	510379,42	2195914,66
93	510376,60	2195896,38
94	510366,05	2195864,74
95	510347,77	2195821,15
96	510340,03	2195796,54
97	510330,18	2195774,04
98	510321,74	2195748,03
99	510313,30	2195730,45
100	510291,50	2195731,16
1	510281,81	2195705,61
Условный номер земельного участка: 52:24:0000000:1358:3У1		
1	510199,30	2195408,27
2	510205,98	2195425,00
3	510212,94	2195443,38
4	510220,61	2195464,60
5	510228,53	2195486,46
6	510236,72	2195508,67
7	510244,22	2195529,17
8	510251,76	2195548,71
9	510258,13	2195565,08
10	510265,64	2195583,22
11	510274,45	2195606,12
12	510284,71	2195633,31
13	510292,67	2195656,13
14	510304,04	2195685,19
15	510313,11	2195708,17
16	510313,86	2195710,16
17	510311,33	2195709,91
18	510288,93	2195651,04
19	510252,91	2195557,58
1	510199,30	2195408,27
Условный номер земельного участка: 52:24:0000000:1358:3У2		
20	509830,41	2194433,43
21	509836,81	2194451,10
22	509846,02	2194475,17
23	509861,84	2194518,56
24	509868,96	2194536,54
25	509874,64	2194552,11
26	509877,09	2194558,72
27	509867,67	2194550,13

Обозначение характерных точек границы	Координаты	
	X, м	Y, м
28	509862,53	2194538,83
29	509862,78	2194524,34
30	509828,67	2194434,08
20	509830,41	2194433,43
Условный номер земельного участка: 52:24:0031104:2905:3У1		
1	509789,58	2194362,92
2	509793,79	2194361,94
3	509803,24	2194361,04
4	509808,91	2194375,84
5	509817,51	2194398,46
6	509821,60	2194409,95
7	509828,11	2194427,04
8	509830,41	2194433,42
9	509828,67	2194434,08
10	509803,11	2194370,01
1	509789,58	2194362,92
Условный номер земельного участка: 52:24:0031104:4416:3У1		
4	509800,96	2194355,08
3	509803,24	2194361,04
2	509793,79	2194361,94
1	509789,57	2194362,91
5	509782,22	2194359,20
6	509781,21	2194357,37
7	509782,87	2194357,21
8	509793,82	2194355,96
4	509800,96	2194355,08
Условный номер земельного участка: 52:24:0031104:5580:3У1		
6	509 794,24	2 194 337,76
12	509 795,73	2 194 341,61
11	509 777,43	2 194 350,48
10	509 772,58	2 194 341,68
9	509 773,18	2 194 340,06
8	509 781,00	2 194 339,31
7	509 791,68	2 194 338,10
6	509 794,24	2 194 337,76
Условный номер земельного участка: 52:24:0031104:5580:3У2		
13	509797,95	2194347,28
2	509799,24	2194350,58
3	509800,96	2194355,07
4	509793,82	2194355,96
7	509782,87	2194357,21

Обозначение характерных точек границы	Координаты	
	X, м	Y, м
6	509781,21	2194357,36
14	509780,60	2194356,26
13	509797,95	2194347,28
Условный номер земельного участка: 52:24:0031104:5581:3У1		
12	509795,73	2194341,61
13	509797,95	2194347,28
14	509780,60	2194356,25
11	509777,43	2194350,49
12	509795,73	2194341,61
52:24:0031104:2969:3У1		
1	509760,66	2194269,15
2	509765,54	2194267,24
3	509772,47	2194284,84
4	509781,73	2194306,78
5	509786,19	2194317,11
6	509794,24	2194337,76
7	509791,68	2194338,10
8	509781,00	2194339,31
9	509773,18	2194340,05
10	509781,57	2194317,53
11	509760,82	2194269,52
1	509760,66	2194269,15
Условный номер земельного участка: 52:24:0031104:5149:3У1		
1	509693,67	2194074,33
2	509699,44	2194089,63
3	509708,25	2194112,77
4	509718,37	2194140,15
5	509728,21	2194168,38
6	509736,93	2194191,84
7	509750,55	2194226,27
8	509760,21	2194253,65
9	509765,55	2194267,23
10	509760,66	2194269,15
11	509736,53	2194213,64
12	509736,91	2194195,97
13	509726,36	2194168,14
14	509718,46	2194144,67
15	509714,50	2194137,67
16	509690,02	2194082,36
17	509644,37	2193965,56
18	509616,09	2193896,08
19	509622,38	2193893,74
20	509624,80	2193892,84

Обозначение характерных точек границы	Координаты	
	Х, м	У, м
21	509631,84	2193911,83
22	509640,34	2193934,61
23	509650,07	2193960,03
24	509654,92	2193972,69
25	509661,34	2193988,71
26	509671,40	2194015,64
27	509681,41	2194043,10
28	509685,78	2194054,88
1	509693,67	2194074,33
Условный номер земельного участка: 52:24:0031104:5148:3У1		
1	509580,09	2193785,71
2	509599,42	2193838,18
3	509613,61	2193869,95
4	509622,38	2193893,74
5	509616,09	2193896,08
6	509600,85	2193859,32
7	509588,45	2193831,56
8	509578,86	2193808,73
9	509573,12	2193793,13
10	509569,27	2193781,67
11	509552,81	2193724,68
12	509548,22	2193701,90
13	509530,15	2193689,55
14	509534,22	2193688,29
15	509542,02	2193688,90
16	509545,56	2193689,85
17	509548,48	2193692,01
18	509551,29	2193694,14
19	509553,56	2193697,14
20	509555,91	2193702,02
21	509556,95	2193705,24
22	509560,52	2193716,77
23	509566,51	2193736,02
24	509571,69	2193756,51
1	509580,09	2193785,71
Кадастровый номер земельного участка: 52:24:0031104:14 (е/з 52:24:0000000:76)		
17	509538,68	2193593,59
18	509538,58	2193595,59
19	509536,58	2193595,47
20	509536,68	2193593,51
17	509538,68	2193593,59
Условный номер земельного участка: 52:24:0031104:2207:3У1		

Обозначение характерных точек границы	Координаты	
	Х, м	У, м
1	509474,04	2193106,12
2	509481,03	2193130,20
3	509486,04	2193147,44
4	509495,69	2193186,62
5	509495,80	2193187,03
6	509506,76	2193246,20
7	509507,49	2193264,42
8	509508,76	2193272,27
9	509513,52	2193295,49
10	509519,29	2193356,06
11	509524,96	2193427,95
12	509505,12	2193412,52
13	509503,09	2193337,36
14	509485,44	2193321,21
15	509480,92	2193301,73
16	509495,26	2193281,31
17	509487,86	2193226,90
18	509476,90	2193171,92
19	509466,66	2193138,19
20	509449,92	2193124,14
21	509445,40	2193104,65
22	509449,82	2193084,72
23	509418,59	2192995,95
24	509440,52	2192992,94
25	509443,98	2193004,55
26	509465,00	2193074,97
1	509474,04	2193106,12
Кадастровый номер земельного участка: 52:24:0031104:8 (е/з 52:24:0000000:51)		
121	509080,21	2191936,93
122	509080,66	2191940,05
123	509077,53	2191940,54
124	509077,08	2191937,41
121	509080,21	2191936,93
Условный номер земельного участка: 52:24:0030002:362:3У1		
1	509550,11	2193458,87
2	509562,40	2193458,88
3	509567,61	2193498,61
4	509567,78	2193518,61
5	509568,72	2193538,11
6	509573,78	2193562,55
7	509583,44	2193611,45
8	509594,08	2193662,92
9	509600,36	2193688,92

Обозначение характерных точек границы	Координаты	
	Х, м	У, м
10	509609,15	2193729,64
11	509620,35	2193767,24
12	509637,35	2193813,08
13	509675,02	2193904,83
14	509719,16	2194006,49
15	509740,70	2194061,84
16	509756,19	2194097,75
17	509768,85	2194109,26
18	509775,12	2194123,98
19	509770,27	2194142,11
20	509812,93	2194248,14
21	509789,33	2194257,59
22	509784,73	2194244,76
23	509772,48	2194210,21
24	509761,39	2194182,95
25	509750,94	2194155,08
26	509742,14	2194131,86
27	509731,33	2194103,60
28	509723,27	2194082,26
29	509715,91	2194063,60
30	509708,34	2194043,79
31	509703,58	2194031,85
32	509694,88	2194012,00
33	509684,06	2193983,21
34	509677,47	2193965,88
35	509671,61	2193951,67
36	509661,71	2193926,32
37	509654,47	2193906,79
38	509643,94	2193878,84
39	509636,05	2193858,14
40	509629,37	2193839,37
41	509623,22	2193821,87
42	509618,64	2193810,26
43	509615,02	2193800,01
44	509602,42	2193762,54
45	509592,22	2193729,71
46	509585,20	2193701,60
47	509579,45	2193674,94
48	509574,82	2193649,20
49	509565,12	2193580,70
50	509559,69	2193540,34
51	509553,91	2193496,14
1	509550,11	2193458,87
Условный номер земельного участка: 52:24:0030002:221:3У1		

Обозначение характерных точек границы	Координаты	
	Х, м	У, м
1	509831,87	2194283,11
2	509835,54	2194292,61
3	509854,29	2194303,96
4	509855,36	2194306,56
5	509850,08	2194308,67
6	509815,57	2194322,58
7	509807,48	2194305,34
8	509803,63	2194296,61
9	509794,70	2194272,55
10	509789,33	2194257,59
11	509812,93	2194248,14
12	509824,17	2194276,45
1	509831,87	2194283,11
Условный номер земельного участка: 52:24:0030002:216:3У1		
1	509860,76	2194326,74
2	509855,99	2194344,71
3	509876,75	2194395,62
4	509847,66	2194406,91
5	509845,05	2194399,94
6	509840,19	2194386,49
7	509832,82	2194366,07
8	509823,09	2194339,06
9	509856,64	2194328,34
1	509860,76	2194326,74
Условный номер земельного участка: 52:24:0030002:364:3У1		
1	510122,10	2194987,93
2	510155,38	2195102,97
3	510167,58	2195119,85
4	510197,30	2195237,25
5	510240,98	2195378,03
6	510261,38	2195426,34
7	510303,90	2195538,56
8	510310,61	2195557,41
9	510316,26	2195576,64
10	510336,04	2195633,30
11	510366,70	2195721,35
12	510346,29	2195725,68
13	510341,53	2195712,57
14	510334,28	2195692,44
15	510327,88	2195672,98
16	510313,29	2195637,63
17	510306,23	2195619,49
18	510302,12	2195609,14

Обозначение характерных точек границы	Координаты	
	X, м	Y, м
19	510298,53	2195600,08
20	510288,90	2195574,21
21	510281,96	2195556,24
22	510274,07	2195534,94
23	510269,21	2195522,29
24	510261,97	2195502,95
25	510257,02	2195490,14
26	510256,47	2195487,58
27	510252,76	2195476,05
28	510244,87	2195455,07
29	510236,23	2195431,89
30	510229,93	2195414,07
31	510223,32	2195397,46
32	510213,05	2195371,51
33	510207,08	2195355,78
34	510198,86	2195334,60
35	510189,85	2195313,02
36	510184,00	2195298,61
37	510177,04	2195282,12
38	510167,33	2195257,09
39	510159,43	2195237,32
40	510149,40	2195211,33
41	510144,77	2195198,68
42	510138,70	2195181,23
43	510130,38	2195159,45
44	510122,54	2195138,91
45	510112,01	2195111,17
46	510104,04	2195089,55
47	510099,46	2195077,25
48	510091,22	2195053,55
49	510081,50	2195028,33
50	510074,90	2195011,20
51	510068,10	2194993,82
52	510061,71	2194977,13
53	510056,94	2194964,12
54	510051,15	2194948,74
55	510041,10	2194923,36
56	510034,96	2194907,95
57	510026,25	2194884,97
58	510019,02	2194865,83
59	510008,58	2194837,76
60	509997,67	2194809,02
61	509990,53	2194791,24
62	509980,91	2194766,22

Обозначение характерных точек границы	Координаты	
	X, м	Y, м
63	509972,30	2194743,32
64	509966,98	2194728,31
65	509958,19	2194704,85
66	509951,59	2194687,71
67	509943,89	2194666,53
68	509939,41	2194654,36
69	509927,14	2194622,54
70	509915,95	2194592,35
71	509908,53	2194574,37
72	509903,96	2194562,56
73	509896,43	2194543,27
74	509889,51	2194523,57
75	509883,59	2194506,63
76	509869,09	2194466,20
77	509858,34	2194436,77
78	509850,64	2194414,87
79	509847,66	2194406,91
80	509876,75	2194395,62
81	509882,18	2194414,89
82	509923,34	2194499,90
83	509964,46	2194576,69
84	510021,47	2194705,28
85	510069,65	2194836,73
86	510083,99	2194874,08
87	510097,31	2194911,80
1	510122,10	2194987,93
Условный номер земельного участка: 52:24:0030002:195(1):3У1		
92	510368,06	2195725,16
93	510347,67	2195729,50
12	510346,29	2195725,68
11	510366,70	2195721,36
92	510368,06	2195725,16
Условный номер земельного участка: 52:24:0030002:207:3У1		
1	510368,05	2195725,18
2	510376,67	2195746,21
3	510389,46	2195784,13
4	510417,01	2195859,24
5	510430,47	2195896,91
6	510452,00	2195952,92
7	510473,75	2196014,08
8	510471,11	2196015,02
9	510360,52	2195733,64
1	510368,05	2195725,18

Обозначение характерных точек границы	Координаты	
	X, м	Y, м
Условный номер земельного участка: 52:24:0030002:212:3У1		
1	510676,05	2196409,59
2	510688,46	2196400,25
3	510716,51	2196433,19
4	510748,69	2196468,88
5	510762,77	2196485,97
6	510788,66	2196519,92
7	510799,18	2196523,91
8	510799,82	2196525,38
9	510823,95	2196564,09
10	510921,50	2196693,76
11	510928,54	2196694,27
12	510933,57	2196690,24
13	510934,07	2196682,20
14	510929,70	2196676,38
15	510948,29	2196681,87
16	510956,94	2196692,76
17	510988,28	2196732,24
18	510985,67	2196732,76
19	510983,66	2196736,07
20	510957,71	2196704,02
21	510943,82	2196709,72
22	510925,22	2196718,57
23	510919,44	2196723,93
24	510913,00	2196715,06
25	510906,87	2196706,73
26	510899,44	2196696,28
27	510894,77	2196689,75
28	510888,42	2196681,95
29	510883,60	2196676,58
30	510872,09	2196661,69
31	510857,85	2196642,75
32	510844,57	2196626,02
33	510833,07	2196610,81
34	510819,01	2196592,47
35	510806,68	2196576,69
36	510797,20	2196564,48
37	510786,77	2196550,87
38	510777,06	2196538,42
39	510761,39	2196518,36
40	510758,55	2196514,76
41	510754,34	2196509,12
42	510741,15	2196492,14
43	510725,57	2196471,88

Обозначение характерных точек границы	Координаты	
	X, м	Y, м
44	510717,08	2196461,15
45	510707,11	2196448,82
46	510692,38	2196431,45
47	510678,76	2196413,07
1	510676,05	2196409,59
Условный номер земельного участка: 52:24:0030002:203:3У1		
1	510799,18	2196523,91
2	510804,91	2196526,04
3	510814,63	2196539,28
4	510819,78	2196555,09
5	510906,31	2196669,35
6	510929,70	2196676,38
7	510934,07	2196682,20
8	510933,57	2196690,24
9	510928,54	2196694,27
10	510921,50	2196693,76
11	510823,95	2196564,09
12	510799,82	2196525,38
1	510799,18	2196523,91
Условный номер земельного участка: 52:24:0030002:208:3У1		
1	510976,13	2196748,55
2	511011,41	2196796,12
3	511000,37	2196804,72
4	510998,91	2196802,83
5	510969,93	2196758,80
1	510976,13	2196748,55
Условный номер земельного участка: 52:24:0030002:230:3У1		
1	511265,37	2197099,61
2	511288,50	2197141,84
3	511441,47	2197332,68
4	511518,92	2197433,22
5	511516,91	2197442,27
6	511505,84	2197448,30
7	511504,53	2197447,65
8	511404,94	2197323,08
9	511364,76	2197278,38
10	511300,66	2197192,93
11	511112,57	2196950,62
12	511000,37	2196804,72
13	511011,41	2196796,12
14	511022,18	2196810,48
15	511029,48	2196814,75

Обозначение характерных точек границы	Координаты	
	X, м	Y, м
16	511049,03	2196837,52
17	511076,26	2196870,76
18	511099,77	2196894,34
19	511149,78	2196949,61
20	511181,55	2196993,54
1	511265,37	2197099,61
Условный номер земельного участка: 52:24:0030002:233(2):3У4		
1	510988,55	2196813,92
2	511000,36	2196804,72
3	511112,57	2196950,62
4	511300,66	2197192,93
5	511364,76	2197278,38
6	511312,66	2197218,57
7	511306,02	2197223,83
8	511303,29	2197220,30
9	511289,32	2197201,92
10	511276,54	2197185,39
11	511265,59	2197171,06
12	511252,79	2197154,44
13	511235,29	2197131,98
14	511218,62	2197110,88
15	511210,95	2197101,04
16	511200,37	2197087,42
17	511187,83	2197071,65
18	511175,03	2197055,32
19	511162,67	2197038,94
20	511152,09	2197025,21
21	511138,60	2197007,67
22	511128,44	2196995,02
23	511113,06	2196974,85
24	511103,31	2196961,83
25	511091,33	2196947,06
26	511079,78	2196931,69
27	511049,24	2196892,41
28	511034,92	2196873,92
29	511021,26	2196856,10
30	511008,07	2196838,85
31	510989,15	2196814,70
1	510988,55	2196813,92
Условный номер земельного участка: 52:24:0030002:137:3У1		
1	511267,23	2197075,60
2	511305,14	2197114,03
3	511317,74	2197129,78

Обозначение характерных точек границы	Координаты	
	X, м	Y, м
4	511377,24	2197211,42
5	511388,06	2197229,12
6	511431,56	2197287,67
7	511447,56	2197310,02
8	511462,14	2197331,96
9	511356,71	2197196,45
1	511267,23	2197075,60
Условный номер земельного участка: 52:24:0030002:202:3У1		
1	511248,17	2197056,07
2	511257,29	2197065,43
3	511259,53	2197068,57
4	511355,12	2197197,66
5	511474,97	2197351,70
6	511489,86	2197374,95
7	511474,54	2197354,40
8	511353,53	2197198,87
9	511257,91	2197069,75
1	511248,17	2197056,07
Условный номер земельного участка: 52:24:0030002:162:3У1 (е/з 52:24:0000000:184)		
1	511257,30	2197065,44
2	511266,88	2197075,25
3	511356,65	2197196,49
4	511462,64	2197332,72
5	511474,97	2197351,70
6	511355,12	2197197,66
7	511259,53	2197068,57
1	511257,30	2197065,44
Условный номер земельного участка: 52:24:0030002:233(1):3У1		
1	511149,83	2196949,67
2	511180,11	2196983,69
3	511192,29	2196999,50
4	511220,49	2197028,14
5	511248,16	2197056,07
6	511257,91	2197069,75
7	511353,53	2197198,87
8	511474,54	2197354,40
9	511489,85	2197374,94
10	511530,53	2197437,80
11	511543,70	2197444,22
12	511553,95	2197458,63
13	511556,37	2197475,81

Обозначение характерных точек границы	Координаты	
	Х, м	У, м
14	511566,39	2197490,40
15	511575,99	2197505,75
16	511602,41	2197543,90
17	511629,80	2197583,20
18	511622,06	2197574,50
19	511557,82	2197492,96
20	511542,59	2197478,97
21	511532,53	2197477,97
22	511525,49	2197487,02
23	511526,50	2197489,28
24	511525,82	2197489,28
25	511524,23	2197490,30
26	511502,91	2197459,36
27	511504,93	2197457,96
28	511506,22	2197449,77
29	511504,53	2197447,65
30	511505,84	2197448,30
31	511516,91	2197442,27
32	511518,92	2197433,22
33	511441,47	2197332,68
34	511288,50	2197141,84
35	511265,37	2197099,61
36	511181,55	2196993,54
1	511149,83	2196949,67
Условный номер земельного участка: 52:24:0030002:228:3У1		
1	511840,27	2197887,42
2	511876,92	2197946,69
3	511900,34	2197985,12
4	511947,28	2198061,02
5	511984,65	2198122,30
6	511982,32	2198122,38
7	511970,29	2198102,67
8	511951,63	2198072,10
9	511914,20	2198010,72
10	511911,00	2198012,78
11	511895,35	2197989,93
12	511900,34	2197986,74
13	511885,60	2197961,68
14	511855,85	2197915,36
15	511823,82	2197866,94
16	511766,60	2197786,99
17	511739,48	2197751,66
18	511724,56	2197731,55
19	511719,37	2197723,06

Обозначение характерных точек границы	Координаты	
	Х, м	У, м
20	511715,55	2197715,26
21	511712,71	2197707,39
22	511711,50	2197702,86
23	511710,49	2197697,69
24	511696,81	2197681,12
25	511695,24	2197676,54
26	511694,82	2197673,02
27	511732,24	2197722,33
28	511753,57	2197750,43
29	511776,88	2197789,18
30	511789,84	2197809,11
31	511818,83	2197853,19
1	511840,27	2197887,42
Условный номер земельного участка: 52:24:0030002:235(2):3У3		
17	511895,35	2197989,93
20	511911,00	2198012,78
19	511904,39	2198017,02
18	511892,11	2197992,02
17	511895,35	2197989,93
Условный номер земельного участка: 52:24:0030002:235(1):3У1		
1	511984,65	2198122,31
2	511995,50	2198140,22
3	511979,43	2198159,53
4	511973,72	2198150,60
5	511962,23	2198134,02
6	511950,59	2198115,25
7	511970,29	2198102,67
8	511982,32	2198122,38
1	511984,65	2198122,31
Кадастровый номер земельного участка: 52:24:0030002:32 (e/з 52:24:0000000:70)		
9	511981,86	2198140,75
10	511981,86	2198143,55
11	511979,06	2198143,55
12	511979,06	2198140,75
9	511981,86	2198140,75
Условный номер земельного участка: 52:24:0030201:181:3У1		
1	511995,51	2198140,23
2	512052,36	2198232,38
3	512025,68	2198234,74
4	512010,44	2198209,49
5	511997,52	2198188,39

Обозначение характерных точек границы	Координаты	
	Х, м	У, м
6	511985,43	2198168,82
7	511979,43	2198159,53
1	511995,51	2198140,23
Условный номер земельного участка: 52:24:0030201:208:3У1		
1	512810,71	2199282,07
2	512808,17	2199283,79
3	512806,11	2199282,80
4	512791,90	2199271,47
5	512771,28	2199254,01
6	512750,40	2199234,87
7	512731,24	2199217,22
8	512712,45	2199200,68
9	512695,39	2199186,23
10	512681,91	2199173,74
11	512662,72	2199155,92
12	512648,37	2199142,31
13	512636,32	2199130,92
14	512641,30	2199125,65
15	512664,14	2199147,09
16	512686,31	2199166,84
17	512714,94	2199194,65
18	512745,54	2199220,47
19	512775,07	2199247,45
20	512790,03	2199260,73
1	512810,71	2199282,07
Условный номер земельного участка: 52:24:0030201:217:3У1		
1	513002,10	2199478,54
2	513005,87	2199482,72
3	513007,92	2199485,01
4	513009,90	2199487,39
5	513014,62	2199493,28
6	513020,95	2199501,36
7	513027,61	2199507,48
8	513033,01	2199508,24
9	513076,69	2199574,56
10	513069,18	2199579,79
11	513060,34	2199567,57
12	513046,68	2199546,79
13	513032,97	2199527,37
14	513020,78	2199511,16
15	513010,74	2199497,63
1	513002,10	2199478,54
Условный номер земельного участка:		

Обозначение характерных точек границы	Координаты	
	Х, м	У, м
52:24:0030201:215:3У1		
16	513076,70	2199574,57
17	513081,46	2199581,82
18	513119,32	2199654,56
19	513114,16	2199658,16
20	513105,52	2199641,91
21	513097,16	2199627,02
22	513085,41	2199606,72
23	513072,78	2199584,78
24	513069,19	2199579,80
16	513076,70	2199574,57
Условный номер земельного участка: 52:24:0030201:216:3У1		
25	513119,32	2199654,57
26	513157,19	2199727,34
27	513148,51	2199727,53
28	513142,55	2199715,74
29	513131,00	2199691,76
30	513120,04	2199669,22
31	513114,16	2199658,16
25	513119,32	2199654,57
Условный номер земельного участка: 52:24:0030201:97:3У1 (e/з 52:24:0000000:163)		
1	513199,14	2199829,02
2	513207,66	2199824,30
3	513157,20	2199727,36
4	513148,52	2199727,54
5	513154,10	2199738,60
6	513166,77	2199764,30
7	513178,50	2199786,76
8	513189,42	2199809,22
1	513199,14	2199829,02
Условный номер земельного участка: 52:24:0031104:5147:3У1		
1	509534,22	2193688,29
2	509530,15	2193689,55
3	509535,77	2193693,39
1	509534,22	2193688,29
Условный номер земельного участка: 52:24:0020004:152:3У1		
1	509514,74	2192959,09
2	509503,96	2192971,68
3	509491,44	2192982,64
4	509473,92	2192991,98

Обозначение характерных точек границы	Координаты	
	Х, м	У, м
5	509464,13	2192995,14
6	509458,74	2192977,09
7	509460,69	2192977,33
8	509466,89	2192975,37
9	509481,18	2192967,76
10	509491,12	2192959,03
11	509501,37	2192947,06
1	509514,74	2192959,09
Условный номер земельного участка: 52:24:0030002:183:3У1		
1	509855,36	2194306,56
2	509861,90	2194322,45
3	509860,76	2194326,74
4	509856,64	2194328,34
5	509823,09	2194339,06
6	509822,10	2194336,89
7	509815,57	2194322,58
8	509850,08	2194308,67
1	509855,36	2194306,56
Кадастровый номер земельного участка: 52:24:0030002:4 (е/з 52:24:0000000:68)		
88	510348,13	2195713,77
89	510348,19	2195715,78
90	510346,19	2195715,86
91	510346,13	2195713,85
88	510348,13	2195713,77
Условный номер земельного участка: 52:24:0031001:1520:3У1		
1	513068,82	2199677,44
2	513076,63	2199675,11
3	513097,76	2199716,75
4	513090,66	2199719,45
1	513068,82	2199677,44
Условный номер земельного участка: 52:24:0000000:1108:3У1		
1	509514,74	2192959,10
2	509515,13	2192959,44
3	509514,50	2192961,56
4	509513,84	2192968,30
5	509529,76	2193054,34
6	509535,64	2193061,61
7	509542,84	2193064,38
8	509544,15	2193068,31
9	509507,15	2193083,62
10	509517,77	2193111,25

Обозначение характерных точек границы	Координаты	
	Х, м	У, м
11	509491,92	2193088,76
12	509494,53	2193087,60
13	509509,00	2193081,79
14	509494,44	2192980,02
15	509503,96	2192971,68
1	509514,74	2192959,10
Условный номер земельного участка: 52:24:0000000:1108:3У2		
16	509319,71	2192485,03
17	509334,69	2192514,71
18	509342,49	2192536,57
19	509353,57	2192551,40
20	509353,81	2192578,69
21	509366,83	2192608,42
22	509395,54	2192718,11
23	509405,50	2192745,08
24	509413,61	2192757,49
25	509420,24	2192763,90
26	509422,63	2192772,28
27	509421,33	2192777,61
28	509423,35	2192791,18
29	509429,62	2192811,37
30	509438,52	2192845,21
31	509452,04	2192887,54
32	509455,03	2192891,99
33	509472,56	2192960,57
34	509480,67	2192962,90
35	509488,43	2192961,39
36	509481,18	2192967,76
37	509466,89	2192975,37
38	509460,69	2192977,33
39	509458,74	2192977,09
40	509442,29	2192921,96
41	509421,23	2192819,62
42	509383,82	2192698,03
43	509343,62	2192563,03
44	509334,65	2192534,04
16	509319,71	2192485,03
Условный номер земельного участка: 52:24:0000000:1108:3У3		
45	509003,95	2191374,19
46	509016,55	2191417,23
47	509034,19	2191475,09
48	509057,80	2191551,40
49	509068,37	2191591,20

Обозначение характерных точек границы	Координаты	
	Х, м	У, м
50	509086,97	2191678,03
51	509083,32	2191665,38
52	509069,41	2191614,21
53	509053,08	2191552,67
54	509040,71	2191508,15
55	509027,96	2191463,03
56	509015,63	2191418,15
45	509003,95	2191374,19
Условный номер земельного участка: 52:24:0000000:1108:3У4		
57	509352,59	2192708,01
58	509390,04	2192829,72
59	509421,25	2192928,44
60	509423,16	2192935,78
61	509420,38	2192944,60
62	509407,85	2192965,70
63	509394,18	2192916,25
64	509377,72	2192853,96
65	509363,98	2192837,48
66	509361,17	2192829,36
67	509362,06	2192824,56
68	509360,43	2192809,94
69	509339,43	2192738,26
70	509331,78	2192714,98
71	509335,37	2192712,43
72	509331,48	2192707,18
73	509329,62	2192708,50
74	509309,29	2192639,40
75	509288,81	2192591,88
76	509287,66	2192577,70
77	509272,81	2192526,27
78	509249,22	2192517,33
79	509272,95	2192512,47
80	509292,00	2192511,25
81	509303,37	2192547,31
82	509312,36	2192576,29
57	509352,59	2192708,01
Условный номер земельного участка: 52:24:0000000:1108:3У5		
83	509050,43	2191796,18
84	509085,67	2191867,57
85	509131,64	2192005,44
86	509150,17	2192070,40
87	509125,30	2192051,12
88	509124,43	2192050,83

Обозначение характерных точек границы	Координаты	
	Х, м	У, м
89	509125,20	2192050,46
90	509124,11	2192041,12
91	509097,49	2192042,15
92	509070,04	2192033,30
93	509051,37	2192020,76
94	509034,68	2192008,22
95	509019,09	2191994,20
96	509008,40	2191983,20
97	508999,55	2191970,81
98	508994,43	2191957,03
99	508989,11	2191938,04
100	508984,88	2191928,12
101	508981,45	2191918,10
102	508978,14	2191897,05
103	508977,06	2191891,08
104	508975,45	2191877,91
105	508975,19	2191851,62
106	508975,74	2191843,07
107	508978,07	2191822,25
108	508982,38	2191794,32
109	508996,33	2191720,66
110	508980,48	2191693,47
111	508960,90	2191660,68
112	508938,14	2191627,19
113	508916,39	2191594,47
114	508883,49	2191551,93
115	508862,16	2191526,36
116	508866,17	2191523,66
117	508878,64	2191528,02
118	508912,16	2191571,74
119	508955,58	2191636,44
120	508998,64	2191705,94
83	509050,43	2191796,18
Условный номер земельного участка: 52:24:0000000:1108:3У6		
125	508987,81	2191474,56
126	509000,58	2191519,73
127	509012,93	2191564,16
128	509026,61	2191613,65
129	509026,79	2191620,45
130	509025,45	2191628,86
131	509023,10	2191634,31
132	509019,56	2191638,27
133	509015,88	2191640,79
134	508936,76	2191533,00

Обозначение характерных точек границы	Координаты	
	X, м	Y, м
125	508987,81	2191474,56
Условный номер земельного участка: 52:24:0000000:1074:3У1		
135	509268,84	2192492,25
136	509292,00	2192511,25
137	509272,95	2192512,47
138	509249,22	2192517,33
139	509246,95	2192510,22
140	509240,82	2192495,97
141	509243,52	2192492,26
135	509268,84	2192492,25
Условный номер земельного участка: 52:24:0030001:3У35		
228	512 318,56	2 198 794,36
230	512 310,89	2 198 799,93
216	512 260,55	2 198 722,57
215	512 262,02	2 198 717,85

Обозначение характерных точек границы	Координаты	
	X, м	Y, м
226	512 264,07	2 198 711,31
228	512 318,56	2 198 794,36
Условный номер земельного участка: 52:24:0031007:3У36		
111	512471,70	2199016,83
231	512482,02	2199033,66
232	512481,34	2199033,48
233	512467,21	2199019,95
234	512456,91	2199008,51
111	512471,70	2199016,83
Условный номер земельного участка: 52:24:0031001:3У37		
230	512 310,90	2 198 799,93
228	512 318,57	2 198 794,36
130	512 333,86	2 198 817,69
229	512 329,33	2 198 828,25
230	512 310,90	2 198 799,93

## VII. Сведения о лесных участках

Таблица 7.1 Местоположение, границы и площадь проектируемого лесного участка

Субъект Российской Федерации	Нижегородская область
Муниципальное образование	Богородский муниципальный округ
Категория земель	Земли лесного фонда
Лесничество	Богородское районное лесничество
Участковое лесничество	Богородское участковое лесничество
Целевое назначение лесов, категория защитных лесов:	Защитные леса: леса, выполняющие функции защиты природных и иных объектов- леса, расположенные в защитных полосах лесов
Квартал:	30
Лесотаксационный выдел/часть лесотаксационного выдела:	24 (часть)
Площадь проектируемого лесного участка, га	0,5373
Квартал:	33
Целевое назначение лесов, категория защитных лесов:	Защитные леса: леса, выполняющие функции защиты природных и иных объектов- леса, расположенные в защитных полосах лесов
Лесотаксационный выдел/часть лесотаксационного выдела:	12 (часть); 11 (часть); 26 (часть); 8 (часть); 37 (часть); 35 (часть); 47 (часть); 48 (часть); 49 (часть); 61 (часть); 62 (часть); 65 (часть); 58 (часть); 59 (часть); 60 (часть); 57 (часть)
Площадь проектируемого лесного участка, га	5,4306
Целевое назначение лесов, категория защитных лесов:	Защитные леса: леса, выполняющие функции защиты природных и иных объектов- леса, расположенные в защитных полосах лесов
Квартал:	114
Лесотаксационный выдел/часть лесотаксационного выдела:	17 (часть)
Площадь проектируемого лесного участка, га	0,0801
Общая площадь, га	6,048

### 1. Целевое назначение лесов

Согласно документам лесного планирования проектируемый лесной участок относится к защитным лесам, категория защитных лесов:

- 33 (выд. 48, 57, 58, 60, 61, 62) имеются ОЗУ: участки леса вокруг сельских населенных пунктов и садовод. обществ.

## 2. Количественные и качественные характеристики

Таблица 7.2 Распределение земель

Общая площадь га	В том числе									
	Лесные земли					Нелесные земли				
	Занятые лесными насаждениями-всего	В том числе покрытые лесными культурами	Лесные питомники, плантации	Не занятые лесными насаждениями	Итого	дороги	просеки	болога	другие	Итого
1	2	3	4	5	6	7	8	9	12	13
6,048	4,9864	0,137	-	-	4,9864	-	-	-	1,0616	1,0616

Таблица 7.3 Характеристика насаждений проектируемого лесного участка

Участковое лесничество	№ квартала	№ выдела	Состав насаждения или характеристика лесного участка при отсутствии насаждения	Площадь (га)/запас древесины при наличии (куб.м)	В том числе по группам возраста древостоя (га/куб.м)			
					Молодняки	Средневозрастные	Приспевающие	Спелые и перестойные
1	2	3	4	5	6	7	8	9
Богородское	30	24 (часть)	Поляна для отдыха	0,2865 /0,0	-	-	-	-
Богородское	30	24 (часть)	Поляна для отдыха	0,2508/0,0	-	-	-	-
Богородское	33	12 (часть)	Прочие земли	0,2123/0,0	-	-	-	-
Богородское	33	11 (часть)	Лесные культуры 8С2Б	0,0766/22,2	-	-	0,0766/22	-
Богородское	33	26 (часть)	9Б1ДН+ОС+С	0,0917/21,09	-	-	-	0,0917/21
Богородское	33	8 (часть)	ЛЭП	0,0118/0,0	-	-	-	-
Богородское	33	37 (часть)	9Б1ДН+ОС+С	0,0469/9	-	-	-	0,0469/9
Богородское	33	35 (часть)	5ДН5ОС	0,1039/21	-	-	-	0,1039/21
Богородское	33	47 (часть)	7ДНЗБ+ОС	0,0095/2	-	-	-	0,0095/2
Богородское	33	48 (часть)	Лесные культуры 9С1Б	0,0604/17	-	0,0604/17	-	-
Богородское	33	49 (часть)	7ДН1Б2ОС	0,0176/3	-	-	-	0,0176/3
Богородское	33	61 (часть)	7Б2ОС1ДН	0,43/99	-	-	-	0,4300/99
Богородское	33	62 (часть)	6Б4ДН+ОС	0,5821/134	-	-	-	0,5821/134
Богородское	33	65 (часть)	ЛЭП	0,0388/-	-	-	-	-
Богородское	33	58 (часть)	6ДН2ОС2Б	1,5906/302	-	-	1,5906/302	-
Богородское	33	59 (часть)	Поляна для отдыха	0,2614/-	-	-	-	-
Богородское	33	60 (часть)	6ДН2ОС2Б	1,2534/238	-	-	1,2534/238	-

Участковое лесничество	№ квартала	№ выдела	Состав насаждения или характеристика лесного участка при отсутствии насаждения	Площадь (га)/запас древесины при наличии (куб.м)	В том числе по группам возраста древостоя (га/куб.м)			
					Молодняки	Средневозрастные	Приспевающие	Спелые и перестойные
Богородское	33	57 (часть)	5Б4ДН1ОС	0,6436/103	-	-	-	0,6436/103
Богородское	114	17 (часть)	7Б2ОС1ДН	0,0801/16	-	-	-	0,0801/16

Таблица 7.4 Перечень и сведения о частях земельных участках, формируемых на землях лесного фонда в границах зоны размещения планируемого размещения линейного объекта (постоянный отвод)

№ п/п	Условный номер/ кадастровый номер испрашиваемых лесного участка	Наименование лесничества	№ квартала	№ выдела	Состав насаждений или характеристика Лесного участка при отсутствии насаждений	ОЗУ	Класс возраста возраст, лет	Бонитет	Полнота	Запас сырой раст. леса (м <sup>3</sup> ) на га	Площадь выдела всего, га	Общий запас древесины образуемого участка, куб. м (согласно материалов землеустройства)	Площадь выдела в границах зоны планируемого размещения а/д, га
1	52:24:000000:1108:3У1 (52:24:000000:1108(17):3У1)	Богородское районное лесничество, Богородское участковое лесничество	30	24	Поляна для отдыха	-	-	-	-	-	2,6	-	0,2865
2	52:24:0020004:13	Богородское районное лесничество, Богородское участковое лесничество	30	24	Поляна для отдыха	-	-	-	-	-	2,6	-	0,2508
3	52:24:000000:1108:3У2 (52:24:000000:1108(49):3У2)	Богородское районное лесничество, Богородское участковое лесничество	33	12	Прочие земли, без	-	-	-	-	-	0,5	-	0,2123
				11	Лесные культуры 8С2Б,	-	4/64	1	0,7	290	0,6	22	0,0766
				26	9Б1ДН+ОС+С	-	6/60	1	0,7	230	0,5	21	0,0917
				8	ЛЭП, ширина 20м.	-	-	-	-	-	0,4	-	0,0118
				37	9Б1ДН+ОС+С	-	6/60	2	0,7	200	0,2	9	0,0469
				35	5ДН5ОС	-	7/65	3	0,7	200	0,8	21	0,1039
4	52:24:000000:1108:3У3 (52:24:000000:1108(49):3У3)	Богородское районное лесничество, Богородское участковое лесничество	33	47	7ДНЗБ+ОС	-	6/60	3	0,6	160	0,3	2	0,0095
				48	Лесные культуры 9С1Б	ОЗУ: участки леса вокруг населенных пунктов и садовых товариществ	3/54	1	0,8	280	0,6	17	0,0604
				49	7ДН1Б2ОС	-	7/65	3	0,6	300	2,7	2,8	0,0176
5	52:24:000000:1108:3У4	Богородское районное лесничество,	33	61	7Б2ОС1ДН	ОЗУ: участки леса вокруг	7/65	1	0,7	230	0,9	99	0,43

№ п/п	Условный номер/ кадастровый номер испрашиваемых лесного участка	Наименование лесничества	№ квартала	№ выдела	Состав насаждений или характеристика Лесного участка при отсутствии насаждений	ОЗУ	Класс возраста возраст, лет	Бонитет	Полнота	Запас сырораств. леса (м³) на га	Площадь выдела всего, га	Общий запас древесины образуемого участка, куб. м (согласно материалов землеустрой ства)	Площадь выдела в границах зоны планиру емого размеще ния а/д, га
	(52:24:000 0000:1108 (44):ЗУ4)	Богородское участковое лесничество				населенных пунктов и садовых товариществ							
						ОЗУ: участки леса вокруг населенных пунктов и садовых товариществ	7/65	1	0,7	230	1,4	134	0,5821
						ЛЭП, ширина 20 м.	-	-	-	-	0,4	-	0,0388
6	52:24:0000 000:1108: ЗУ5 (52:24:000 0000:1108 (74):ЗУ5)	Богородское районное лесничество, Богородское участковое лесничество	33	58	6ДН2ОС2Б	ОЗУ: участки леса вокруг населенных пунктов и садовых товариществ	6/60	3	0,7	190	3,0	302	1,5906
				59	Поляна для отдыха	-	-	-	-	0,3	-	0,2614	
				60	6ДН2ОС2Б	ОЗУ: участки леса вокруг населенных пунктов и садовых товариществ	6/60	3	0,7	190	7,2	238	1,2534
7	52:24:0000 000:1108: ЗУ6 (52:24:000 0000:1108 (46):ЗУ6)	Богородское районное лесничество, Богородское участковое лесничество	33	57	5Б4ДН1ОС	ОЗУ: участки леса вокруг населенных пунктов и садовых товариществ	5/50	1	0,6	160	0,6	103	0,6436
8	52:24:0000 000:1074: ЗУ1	Богородское районное лесничество, Богородское участковое лесничество	114	17	7Б2ОС1ДН		6/60	2	0,7	200	2,0	16	0,0801
ИТОГО												6,048	

Назначение лесного участка (вид (ы) использования) – строительство, реконструкция, эксплуатация линейных объектов.

Лесные участки не создают чересполосицы, разрыва лесного массива на части, отрыва его от транспортных путей (железнодорожных и шоссейных путей) и сплавных рек. Участок пригоден для заявленных целей.

Цели использования – строительство объекта: «Реконструкция участка автомобильной дороги (22 ОП РЗ 22К-0125) Ряжск-Касимов-Муром-Н.Новгород от Северного подхода к г.Богородск до с.Доскино в Богородском муниципальном округе Нижегородской области».

Особые отметки: лесные участки, предназначенные в аренду на период строительства и эксплуатации, не обременены правами аренды третьих лиц.

Данная таблица заполнена в соответствии со сведениями, полученными из государственного лесного реестра.

Таблица 7.5 Средние таксационные показатели насаждений проектируемого лесного участка

Целевое назначение	Хозяйство, преобладающая порода	Состав насаждений	Возраст	Бонитет	Полнота	Средний запас древесины (куб.м/га)		
						Средневозрастные	Приспевающие	Спелые и перестойные
Хозяйство-хвойное								
Защитные леса	Сосна	9С1Б	59	1	0,7	280	290	
Итого по хозяйству			59	1	0,7	280	290	
Хозяйство-твердолиственное								
Защитные леса	Дуб низкорослый	6ДН1Б3ОС	62	3	0,7	-	190	198
Итого по хозяйству			62	3	0,7	-	190	198
Хозяйство-мягколиственное								
Защитные леса	Береза	7Б2ДН1ОС+С	60	1	0,7	-	-	203
Итого по хозяйству			-			-	-	-

Таблица 7.6 Средние таксационные показатели насаждений проектируемого лесного участка

Целевое назначение	Хозяйство	Площадь (га)	Единица измерения	Объемы использования лесов
Хвойное	Сосна	0,1370	га	39
Твердолиственное	Дуб низкорослый	2,9750	га	566
Мягколиственные	Береза	1,8744	га	382

Таблица 7.7 Сведения о наличии зданий, сооружений, объектов, связанных с созданием лесной инфраструктуры и объектов, не связанных с созданием лесной инфраструктуры на проектируемом лесном участке

№ п/п	Участковое лесничество	Номер квартала	Номер выдела	Площадь, га	Наименование объекта
1	2	3	4	5	6
1	Богородское	33	8	0,0118	ЛЭП
2	Богородское	33	65	0,0388	ЛЭП
	Итого			0,0506	

Таблица 7.8 Сведения о наличии на проектируемом лесном участке особо защитных участков лесов, особо охраняемых природных территорий, зон с особыми условиями использования территорий

№ п/п	Наименование участкового лесничества	№ квартала	№ выдела	Виды ОЗУ, наименование ООПТ, виды зон с особыми условиями использования территорий	Общая площадь, га
1	2	3	4	5	6
1	Богородское	33	48	ОЗУ: участки леса вокруг сельских населенных пунктов и садовод. обществ	0,0604
2		33	57	ОЗУ: участки леса вокруг сельских населенных пунктов и садовод. обществ	0,6436
3		33	58	ОЗУ: участки леса вокруг сельских населенных пунктов и садовод. обществ	1,5906
4		33	60	ОЗУ: участки леса вокруг сельских населенных пунктов и садовод. обществ	1,2534
5		33	61	ОЗУ: участки леса вокруг сельских населенных пунктов и садовод. обществ	0,4300
6		33	62	ОЗУ: участки леса вокруг сельских населенных пунктов и садовод. обществ	0,5821
	Итого	-	-	-	4,5601

Согласно данным государственного лесного реестра на проектируемом лесном участке особо охраняемые природные территории (ООПТ) и их охранные зоны отсутствуют.

3. Виды разрешенного использования лесов на проектируемом лесном участке

Лесохозяйственным регламентом Богородского лесничества в кварталах 30, 33, 114 Богородского участкового лесничества и соответственно в проектируемом лесном участке установлены следующие виды разрешенного использования лесов:

- заготовка древесины;
- заготовка живицы;

- заготовка и сбор недревесных лесных ресурсов;
- заготовка пищевых лесных ресурсов и сбор лекарственных растений;
- осуществление видов деятельности в сфере охотничьего хозяйства (Богородское участковое лесничество, часть кварталов 30, 33,114);
- ведение сельского хозяйства (Богородское участковое лесничество, часть кварталов 30, 33,114 кроме ОЗУ);
- осуществление научно-исследовательской деятельности, образовательной деятельности;
- осуществление рекреационной деятельности;
- выращивание лесных плодовых, ягодных, декоративных растений, лекарственных растений;
- выращивание посадочного материала лесных растений (саженцев, семян);
- выращивание посадочного материала лесных растений (саженцев, семян) (Богородское участковое лесничество, часть кварталов 30, 33,114);
- осуществление геологического изучения недр, разведка и добыча полезных ископаемых (Богородское участковое лесничество, часть кварталов 30, 33,114);
- строительство и эксплуатация водохранилищ и иных искусственных водных объектов, а также гидротехнических сооружений и специализированных портов;
- строительство, реконструкция, эксплуатация линейных объектов;
- осуществление религиозной деятельности.

**VIII. Сведения о границах территории,  
в отношении которой утвержден проект межевания**

Границы территории, в отношении которой утвержден проект межевания, отображены в разделе IV. Чертеж межевания территории.

*Перечень координат характерных точек границ территории,  
в отношении которой утвержден проект межевания  
(система координат - ГСК 52)*

Номер характерной точки границы	Координаты	
	X, м	Y, м
1	513281,13	2199797,55
2	513219,37	2199827,50
3	513159,77	2199860,92
4	513012,59	2199599,91
5	512972,06	2199611,94
6	512936,36	2199604,90
7	512835,83	2199512,72
8	512787,50	2199466,24
9	512779,27	2199440,24
10	512614,85	2199303,41
11	512443,55	2199029,72
12	512300,61	2198811,04
13	512272,41	2198831,38
14	512255,24	2198803,53
15	512212,35	2198740,89
16	512195,27	2198753,64
17	512136,21	2198660,31
18	512154,99	2198644,30
19	511974,47	2198350,20
20	511868,80	2198414,34
21	511862,50	2198404,49
22	511866,19	2198290,39
23	511881,53	2198223,03
24	511889,13	2198214,31
25	511786,03	2198061,88
26	511757,28	2198015,46
27	511671,89	2197882,24
28	511652,54	2197873,52
29	511640,93	2197852,54
30	511647,06	2197835,43
31	511616,68	2197797,03
32	510943,84	2196936,00
33	510816,10	2196788,73
34	510769,47	2196722,63
35	510622,07	2196527,61
36	510494,14	2196354,57
37	510455,27	2196290,31

Номер характерной точки границы	Координаты	
	X, м	Y, м
38	510408,42	2196201,76
39	510341,70	2196032,82
40	510313,45	2195971,93
41	510274,06	2195855,10
42	510195,55	2195884,92
43	510015,69	2195702,34
44	510215,92	2195692,42
45	510177,99	2195587,78
46	510123,09	2195425,38
47	509999,63	2195087,60
48	509900,08	2194777,24
49	509746,14	2194387,76
50	509718,22	2194305,67
51	509518,06	2193759,73
52	509466,93	2193756,68
53	509446,04	2193679,03
54	509449,35	2193619,61
55	509444,82	2193585,76
56	509350,38	2193513,97
57	509350,00	2193498,81
58	509348,77	2193491,03
59	509431,12	2193483,43
60	509414,92	2193362,41
61	509401,78	2193318,26
62	509410,03	2193259,26
63	509397,59	2193188,66
64	509374,87	2193145,24
65	509365,43	2193105,06
66	509333,42	2192989,18
67	509294,94	2192876,48
68	509280,71	2192835,39
69	509239,74	2192684,71
70	509186,37	2192576,92
71	509170,44	2192528,62
72	509224,35	2192508,18
73	509097,35	2192097,11
74	509063,83	2192049,74

Номер характерной точки границы	Координаты	
	X, м	Y, м
75	508985,07	2192068,51
76	508964,99	2192050,44
77	508948,37	2192033,36
78	508930,04	2192007,70
79	508920,19	2191981,15
80	508905,45	2191936,94
81	508899,91	2191902,76
82	508897,50	2191883,05
83	508898,02	2191836,20
84	508905,49	2191781,12
85	508914,27	2191734,77
86	508797,77	2191574,94
87	508852,37	2191525,25
88	508773,58	2191436,42
89	508842,41	2191378,46
90	508877,46	2191406,79
91	508929,13	2191374,15
92	508934,05	2191345,82
93	508853,94	2191033,64
94	508959,34	2191005,32
95	509005,47	2191131,25
96	509132,78	2191529,85
97	509218,40	2191859,96
98	509392,36	2192455,85
99	509431,34	2192525,17
100	509440,74	2192582,74
101	509489,49	2192722,38
102	509503,31	2192770,70
103	509527,27	2192859,66
104	509603,94	2192934,42
105	509593,44	2192969,76
106	509641,12	2193112,61
107	509600,41	2193129,45
108	509610,79	2193186,05
109	509625,84	2193290,73
110	509642,72	2193463,92
111	509701,18	2193458,53
112	509804,80	2193851,33
113	509767,08	2193860,95
114	509690,82	2193726,68
115	509694,37	2193742,52
116	509820,52	2194049,43
117	509833,93	2194063,02
118	509857,43	2194118,16
119	509853,73	2194138,78
120	509891,35	2194229,13
121	509916,64	2194250,52

Номер характерной точки границы	Координаты	
	X, м	Y, м
122	509944,03	2194317,07
123	509939,38	2194341,15
124	510060,47	2194593,29
125	510093,82	2194676,02
126	510142,68	2194809,33
127	510239,53	2195086,24
128	510288,57	2195258,38
129	510439,38	2195681,35
130	510623,00	2195672,25
131	510627,33	2195720,92
132	510474,36	2195779,02
133	510553,33	2195996,23
134	510611,68	2196138,83
135	510659,41	2196222,63
136	510702,57	2196280,20
137	510722,86	2196274,39
138	510735,33	2196291,51
139	510720,54	2196306,03
140	510763,65	2196364,07
141	510889,48	2196501,79
142	510898,51	2196523,20
143	510955,05	2196599,44
144	510993,94	2196614,01
145	511128,78	2196783,78
146	511116,96	2196793,84
147	511363,51	2197062,13
148	511442,15	2197168,05
149	511595,74	2197382,80
150	511688,52	2197512,51
151	511715,25	2197516,37
152	511787,57	2197631,58
153	511790,55	2197658,33
154	512025,61	2198025,95
155	512063,38	2197877,01
156	512231,30	2198194,09
157	512160,62	2198237,09
158	512427,16	2198653,95
159	512441,83	2198693,94
160	512626,21	2198980,25
161	512697,19	2199071,13
162	512969,05	2199285,35
163	513014,50	2199330,64
164	513148,83	2199542,30
1	513281,13	2199797,55