



Включен в Реестр
нормативных актов органов
исполнительной власти
Нижегородской области

26 ЯНВ 2022

**Министерство
градостроительной деятельности и развития агломераций
Нижегородской области**

П Р И К А З

29 декабря 2021 г.

№ 07-02-03/118

г. Нижний Новгород

**Об утверждении документации по внесению
изменений в проект межевания территории в
границах Почаинский овраг, улиц
Ильинская, Максима Горького, площади
Свободы, улицы Варварская, площади
Минина и Пожарского в Нижегородском
районе города Нижнего Новгорода**

В соответствии со статьями 8², 41, 41.1, 43, 46 Градостроительного кодекса Российской Федерации, пунктом 3 статьи 2¹ Закона Нижегородской области от 23 декабря 2014 г. № 197-З «О перераспределении отдельных полномочий между органами местного самоуправления муниципальных образований Нижегородской области и органами государственной власти Нижегородской области», пунктом 3.1.10 Положения о министерстве градостроительной деятельности и развития агломераций Нижегородской области, утвержденного постановлением Правительства Нижегородской области от 16 апреля 2020 г. №308, на основании приказа министерства градостроительной деятельности и развития агломераций Нижегородской области от 7 июня 2021 г. №07-02-02/111 «О подготовке документации по внесению изменений в проект межевания территории в границах Почаинский овраг, улиц Ильинская, Максима Горького, площади Свободы, улицы Варварская, площади Минина и Пожарского в Нижегородском районе города Нижнего Новгорода», с учетом протокола общественных обсуждений от 24 ноября 2021 г. и заключения о результатах общественных обсуждений от 24 ноября 2021 г.


п р и к а з ы в а ю:

1. Утвердить прилагаемую документацию по внесению изменений в проект межевания территории в границах Почаинский овраг, улиц Ильинская, Максима Горького, площади Свободы, улицы Варварская, площади Минина и Пожарского в Нижегородском районе города Нижнего Новгорода, утвержденный постановлением главы администрации города Нижнего Новгорода от 26 мая 2009г. №2213.

2. Направить в течение четырех дней со дня утверждения документацию по внесению изменений в проект межевания территории в границах Почаинский овраг, улиц Ильинская, Максима Горького, площади Свободы, улицы Варварская, площади Минина и Пожарского в Нижегородском районе города Нижнего Новгорода главе города Нижнего Новгорода.

3. Разместить настоящий приказ на официальном сайте министерства градостроительной деятельности и развития агломераций Нижегородской области в информационно-телекоммуникационной сети «Интернет».

И.о.министра



С.Г.Попов

УТВЕРЖДЕНА
приказом министерства градостроительной
деятельности и развития агломераций
Нижегородской области
от 29 декабря 2021 г. №07-02-03/118

Документация по внесению изменений в проект межевания территории в границах Почаинский овраг, улиц Ильинская, Максима Горького, площади Свободы, улицы Варварская, площади Минина и Пожарского в Нижегородском районе города Нижнего Новгорода

Документация по внесению изменений в проект межевания территории в границах Почаинский овраг, улиц Ильинская, Максима Горького, площади Свободы, улицы Варварская, площади Минина и Пожарского в Нижегородском районе города Нижнего Новгорода (далее-документация по планировке территории) разработана в целях определения местоположения границ земельного участка под объектом недвижимости, расположенным в границах земельного участка с кадастровым номером 52:18:0060068:3 по адресу: Нижегородская обл., г. Нижний Новгород, Нижегородский район, площадь Свободы, 1.

I. Перечень и сведения о площади образуемых земельных участков, в том числе возможные способы их образования. Вид разрешенного использования образуемых земельных участков.

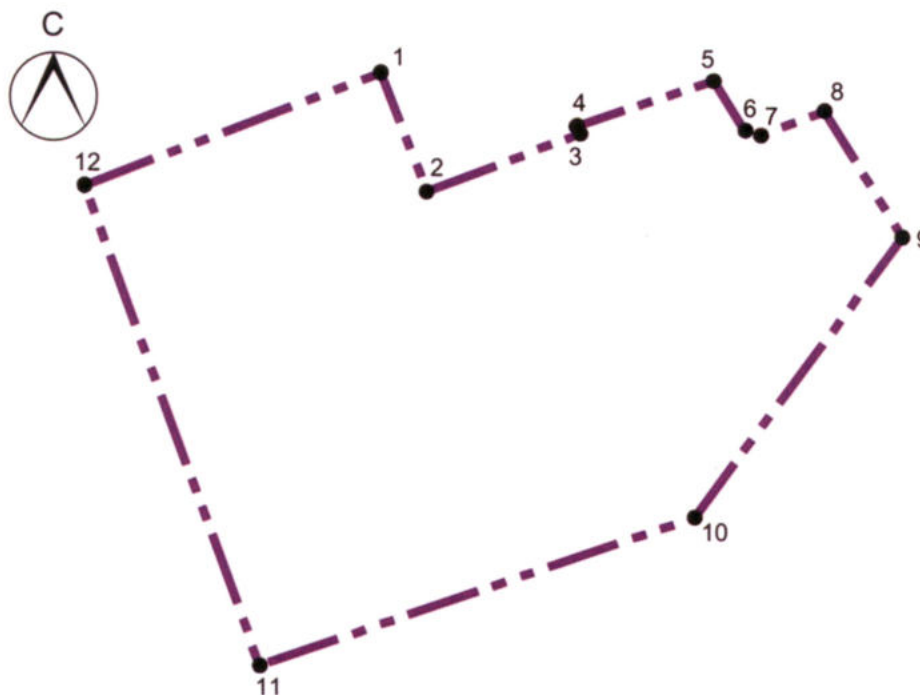
Документацией по планировке территории предусматривается образование земельного участка:

Условный номер образуемого земельного участка	Вид разрешенного использования образуемого земельного участка	Площадь образуемого земельного участка, кв. м.	Способ образования земельного участка
52:18:0060068:3У1	Коммунальное обслуживание	90,49	Раздел земельного участка с кадастровым номером 52:18:0060068:3 с сохранением его в измененных границах



II. Перечень и сведения о площади образуемых земельных участков, которые будут отнесены к территориям общего пользования или имуществу общего пользования, в том числе в отношении которых предполагаются резервирование и (или) изъятие для государственных или муниципальных нужд.

Документацией по планировке территории не предусмотрено образование земельных участков, которые будут отнесены к территориям общего пользования или имуществу общего пользования, в том числе в отношении которых предполагаются резервирование и (или) изъятие для государственных или муниципальных нужд.

III. Сведения о границах территории, в отношении которой утвержден проект межевания, содержащие перечень координат характерных точек этих границ в системе координат.



Условные обозначения:

-  Границы территории, в отношении которой утвержден проект межевания территории
 Номера характерных точек границ территории, в отношении которой утвержден проект межевания территории

Перечень координат характерных точек границ территории, в отношении которой утвержден проект межевания (система координат – МСК-52):

Номер характерной точки	Координаты, м	
	X	Y
1	529609,27	2216807,27
2	529568,63	2216823,14
3	529588,24	2216875,89
4	529590,9	2216874,82
5	529606,43	2216921,82
6	529588,84	2216932,69
7	529587,61	2216938,22
8	529595,86	2216960,02
9	529552,68	2216986,72

10	529456,68	2216915,47
11	529406,3	2216765,77
12	529570,83	2216705,3

V. Чертеж межевания территории.

