



**Министерство  
лесного хозяйства и охраны объектов животного мира  
Нижегородской области**

Включен в Реестр  
нормативных актов органов  
исполнительной власти  
Нижегородской области

27 ЯНВ 2022

19163-331-026

**П Р И К А З**

14.01.2022

26

№

г. Нижний Новгород

**Об изменении границ земель, на которых  
расположены леса, указанные в пункте 4  
части 1 статьи 114 Лесного кодекса  
Российской Федерации, Богородского  
районного и Арзамасского межрайонного  
лесничеств министерства лесного хозяйства и  
охраны объектов животного мира  
Нижегородской области**

В соответствии со статьёй 82 Лесного кодекса Российской Федерации, постановлением Правительства Российской Федерации от 21 декабря 2019 г. № 1755 «Об утверждении Правил изменения границ земель, на которых располагаются леса, указанные в пунктах 3 и 4 части 1 статьи 114 Лесного кодекса Российской Федерации, и определения функциональных зон в лесах, расположенных в лесопарковых зонах»,

п р и к а з ы в а ю:

1. Утвердить проектную документацию по изменению границ земель, на которых расположены леса, указанные в пункте 4 части 1 статьи 114 Лесного кодекса Российской Федерации, Богородского районного и Арзамасского межрайонного лесничеств министерства лесного хозяйства и охраны объектов животного мира Нижегородской области.

2. Изменить границы земель, на которых расположены леса в лесопарковых зонах Богородского районного и Арзамасского межрайонного лесничеств министерства лесного хозяйства и охраны объектов животного мира Нижегородской области, согласно приложению к настоящему приказу.

3. Отделу лесного планирования и цифровизации министерства лесного хозяйства и охраны объектов животного мира Нижегородской области (Есичев А.О.) обеспечить:

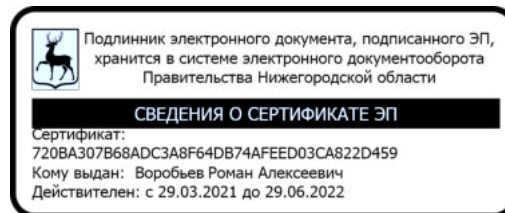
3.1. Направление настоящего приказа в государственно-правовой департамент Нижегородской области в течение одного рабочего дня со дня подписания для регистрации в Реестре нормативно-правовых актов органов исполнительной власти Нижегородской области.

3.2. Внесение в государственный лесной реестр сведений об изменении границ земель, на которых расположены леса в лесопарковых зонах Богородского районного и Арзамасского межрайонного лесничеств министерства лесного хозяйства и охраны объектов животного мира Нижегородской области, в течение 30 дней со дня утверждения настоящего приказа.

3.3. Размещение настоящего приказа на официальном сайте министерства лесного хозяйства и охраны объектов животного мира Нижегородской области в информационно-телекоммуникационной сети «Интернет».

4. Контроль за исполнением настоящего приказа возложить на заместителя министра лесного хозяйства и охраны объектов животного мира Нижегородской области Леонтьева Э.В.

Министр



Р.А.Воробьев

ПРИЛОЖЕНИЕ  
к приказу министерства лесного  
хозяйства и охраны объектов  
животного мира  
Нижегородской области  
от 14.01.2022 № 26

**Изменения границ земель, на которых расположены леса в лесопарковых зонах Богородского районного и Арзамасского межрайонного лесничеств министерства лесного хозяйства и охраны объектов животного мира Нижегородской области**

1. Исключить из границ земель, на которых расположены леса в лесопарковых зонах, лесные участки Богородского участкового лесничества Богородского районного лесничества министерства лесного хозяйства и охраны объектов животного мира Нижегородской области:

| Кварталы      | Выделы  | Площадь, га   |
|---------------|---------|---------------|
| 15            | 11 (ч). | 0,023         |
| 15            | 12 (ч)  | 0,0142        |
| 16            | 8 (ч)   | 0,0242        |
| 16            | 31 (ч)  | 0,0064        |
| <b>Всего:</b> |         | <b>0,0678</b> |

Текстовое описание лесного участка, проектируемого к исключению из границ земель, на которых расположены леса в лесопарковых зонах, Богородского районного лесничества, Богородского участкового лесничества, квартал 15 часть выделов 11, 12, квартал 16 часть выделов 8, 31

| Прохождение границы |          | Описание прохождения границы   |
|---------------------|----------|--|
| От точки            | До точки |  |
| 1                   | 2        | 3  |
| 1                   | 2        | Лесной участок граничит с землями сельскохозяйственного назначения Богородского района   |
| 2                   | 3        | Лесной участок граничит с землями сельскохозяйственного назначения Богородского района   |
| 3                   | 16       | Лесной участок граничит с землями лесного фонда Богородского районного лесничества, Богородского участкового лесничества, квартала 16 выдела 8 |

|    |    |  |
|----|----|--|
| 16 | 22 | Лесной участок граничит с землями лесного фонда Богородского районного лесничества, Богородского участкового лесничества, квартала 15 выделов 11, 12 |
| 22 | 1  | Лесной участок граничит с землями лесного фонда Богородского районного лесничества, Богородского участкового лесничества, квартала 15 выдела 11      |

Графическое местоположение лесного участка, проектируемого к исключению из границ земель, на которых расположены леса в лесопарковых зонах, Богородского районного лесничества, Богородского участкового лесничества, квартал 15 часть выделов 11, 12, квартал 16 часть выделов 8, 31



Условные обозначения

- границы лесного участка, проектируемого к исключению из границ лесов, расположенных в лесопарковых зонах  
 $O_1$  - поворотные точки участка

Каталог координат поворотных точек лесного участка, проектируемого к исключению из границ земель, на которых расположены леса в лесопарковых зонах Богородского районного лесничества, Богородского участкового лесничества, квартал 15, часть выделов 11, 12, квартал 16 часть выделов 8, 31

| Точка | X         | Y          |
|-------|-----------|------------|
| 1     | 513219,97 | 2188693,41 |
| 2     | 513192,30 | 2188692,77 |
| 3     | 513182,72 | 2188703,50 |
| 4     | 513180,70 | 2188702,61 |
| 5     | 513178,95 | 2188701,28 |
| 6     | 513177,66 | 2188699,73 |
| 7     | 513176,17 | 2188697,59 |
| 8     | 513174,97 | 2188695,42 |
| 9     | 513174,37 | 2188692,68 |
| 10    | 513174,49 | 2188690,08 |
| 11    | 513175,29 | 2188687,59 |
| 12    | 513176,78 | 2188685,26 |
| 13    | 513178,66 | 2188683,67 |
| 14    | 513184,82 | 2188679,39 |
| 15    | 513186,70 | 2188678,32 |
| 16    | 513188,77 | 2188677,72 |
| 17    | 513190,92 | 2188677,57 |
| 18    | 513193,05 | 2188677,88 |
| 19    | 513195,05 | 2188678,67 |
| 20    | 513198,24 | 2188676,41 |
| 21    | 513200,41 | 2188677,55 |
| 22    | 513208,82 | 2188681,96 |
| 23    | 513223,20 | 2188686,02 |
| 1     | 513219,97 | 2188693,41 |

2. Включить в границы земель, на которых расположены леса в лесопарковых зонах, лесные участки Арзамасского участкового лесничества Арзамасского межрайонного лесничества министерства лесного хозяйства и охраны объектов животного мира Нижегородской области:

| Кварталы      | Выделы | Площадь, га |
|---------------|--------|-------------|
| 90            | 26     | 0,3         |
| 90            | 29     | 0,2         |
| <b>Итого:</b> |        | <b>0,5</b>  |

Текстовое описание лесного участка, проектируемого для включения в границы земель, на которых расположены леса в лесопарковых зонах, Арзамасского межрайонного лесничества, Арзамасского участкового лесничества, квартал 90 выдела 26, 29



| Прохождение границы |          | Описание прохождения границы |
|---------------------|----------|------------------------------|
| От точки            | До точки |                              |
| 1                   | 2        | 3                            |

|   |   |   |
|---|---|---|
| 1 | 2 | Граница проходит по восточной стороне просеки квартала 89 и граничит с выделом 22 квартала 89 |
| 2 | 3 | Граничит с дорогой (Р158), расположенной в Арзамасском участковом лесничестве                 |
| 3 | 4 | Проходит вдоль выдела 33 квартала 90 (дорога)   |
| 4 | 1 | Граничит с выделом 25 квартала 90   |

Графическое местоположение лесного участка, проектируемого для включения в границы земель, на которых расположены леса в лесопарковых зонах, Арзамасского межрайонного лесничества, Арзамасского участкового лесничества, квартал 90 выдела 26, 29



#### Условные обозначения

-  - границы лесного участка, проектируемого к включению в границы лесов, расположенных в лесопарковых зонах
-  - поворотные точки участка

Каталог координат поворотных точек лесного участка, проектируемого для включения в границы земель, на которых расположены леса в лесопарковых зонах Арзамасского межрайонного лесничества, Арзамасского участкового лесничества, квартал 90 выдела 26, 29

Система координат: МСК-2 зона 2  
Нижегородская область

| Точка | X          | Y           |
|-------|------------|-------------|
| 1     | 431715,633 | 2208637,377 |
| 2     | 431600,598 | 2208625,255 |
| 3     | 431573,506 | 2208638,905 |
| 4     | 431580,684 | 2208706,482 |
| 1     | 431715,633 | 2208637,377 |