



**Министерство
экологии и природных ресурсов
Нижегородской области**

Включен в Реестр
нормативных актов органов
исполнительной власти
Нижегородской области

10 MAR 2022

№ в реестре

19425-319-319-30/22П/од

П Р И К А З

16.02.2022

№ 319-30/22П/од

г. Нижний Новгород

**Об установлении
зон санитарной охраны водозабора
МУП «Княгининское ЖКХ», расположенного
в г. Княгинино Княгининского
муниципального района Нижегородской
области**

В соответствии с Федеральным законом от 30 марта 1999 г. № 52-ФЗ «О санитарно-эпидемиологическом благополучии населения», руководствуясь положениями статьи 106 Земельного кодекса Российской Федерации, Положением о министерстве экологии и природных ресурсов Нижегородской области, утвержденным постановлением Правительства Нижегородской области от 31 декабря 2010 г. № 965, на основании санитарно - эпидемиологического заключения Управления Роспотребнадзора по Нижегородской области от 14 декабря 2021 г. № 52.НЦ.04.000.Т.001603.12.21 о соответствии проекта зон санитарной охраны водозабора в г. Княгинино МУП «Княгининское ЖКХ» Княгининского муниципального района Нижегородской области государственным санитарно-эпидемиологическим правилам и нормативам

п р и к а з ы в а ю:

1. Установить границы зон санитарной охраны водозабора МУП «Княгининское ЖКХ», расположенного в г. Княгинино Княгининского муниципального района Нижегородской области, согласно приложению к настоящему приказу.


2. Ограничения использования земельных участков в границах зон санитарной охраны водозабора МУП «Княгининское ЖКХ», расположенного в г. Княгинино Княгининского муниципального района Нижегородской области, установлены частью 1 статьи 43 и пунктом 1 части 3 статьи 44 Водного кодекса Российской Федерации, подпунктом 14 пункта 5 статьи 27 Земельного кодекса Российской Федерации.

Мероприятия и режим хозяйственного использования территорий в границах зон санитарной охраны водозабора МУП «Княгининское ЖКХ», расположенного в г. Княгинино Княгининского муниципального района Нижегородской области, определены пунктом 3.2 СанПиН 2.1.4.1110-02 «Зоны санитарной охраны источников водоснабжения и водопроводов питьевого назначения».

3. Во исполнение Федерального закона от 13 июля 2015 г. № 218-ФЗ «О государственной регистрации недвижимости» представить в федеральный орган исполнительной власти, уполномоченный Правительством Российской Федерации на осуществление государственного кадастрового учета, государственной регистрации прав, ведение Единого государственного реестра недвижимости и предоставление сведений, содержащихся в Едином государственном реестре недвижимости, документы о зонах санитарной охраны водозабора МУП «Княгининское ЖКХ», расположенного в г. Княгинино Княгининского муниципального района Нижегородской области.

4. Контроль за исполнением настоящего приказа возложить на первого заместителя министра О.Е.Белянину.

Министр



Д.Б.Егоров

ПРИЛОЖЕНИЕ

к приказу министерства экологии
и природных ресурсов
Нижегородской области
от 16.02.2022 № 319-30/22П/од

Границы зон санитарной охраны водозабора МУП «Княгининское ЖКХ», расположенного в г. Княгинино Княгининского муниципального района Нижегородской области

Зоны санитарной охраны (далее - ЗСО) организуются для водозабора МУП «Княгининское ЖКХ». Водозабор состоит из:

- артезианской скважины № 1, расположенной в восточной части г. Княгинино, на земельном участке с кадастровым номером 52:30:0060003:7762, водоотбор из скважины № 1 составляет 58,92 м³/сут.;

- артезианской скважины № 3, расположенной в западной части г. Княгинино, на земельном участке с кадастровым номером 52:30:0050014:191, водоотбор из скважины № 3 составляет 39,77 м³/сут.

ЗСО организуются в составе трех поясов: первый пояс (строгого режима) включает территорию расположения водозабора, второй и третий пояса (пояса ограничений) включают территории, предназначенные для предупреждения микробного и химического загрязнения воды в водоносном пласте.


Границы второго и третьего поясов ЗСО принимаются в соответствии с гидродинамическими расчетами и пунктом 2.2.2 СанПиН 2.1.4.1110-02.

Подземные воды отнесены к защищенным от поверхностного загрязнения.

1. Границы ЗСО артезианской скважины № 1.

Размер первого пояса ЗСО артезианской скважины № 1 сокращен до 5,0 м в северном направлении, до 11,0 м в восточном направлении, до 8,0 м южном направлении, до 27,0 м в западном направлении.

Размер второго пояса ЗСО артезианской скважины № 1 составляет 28,9 м.

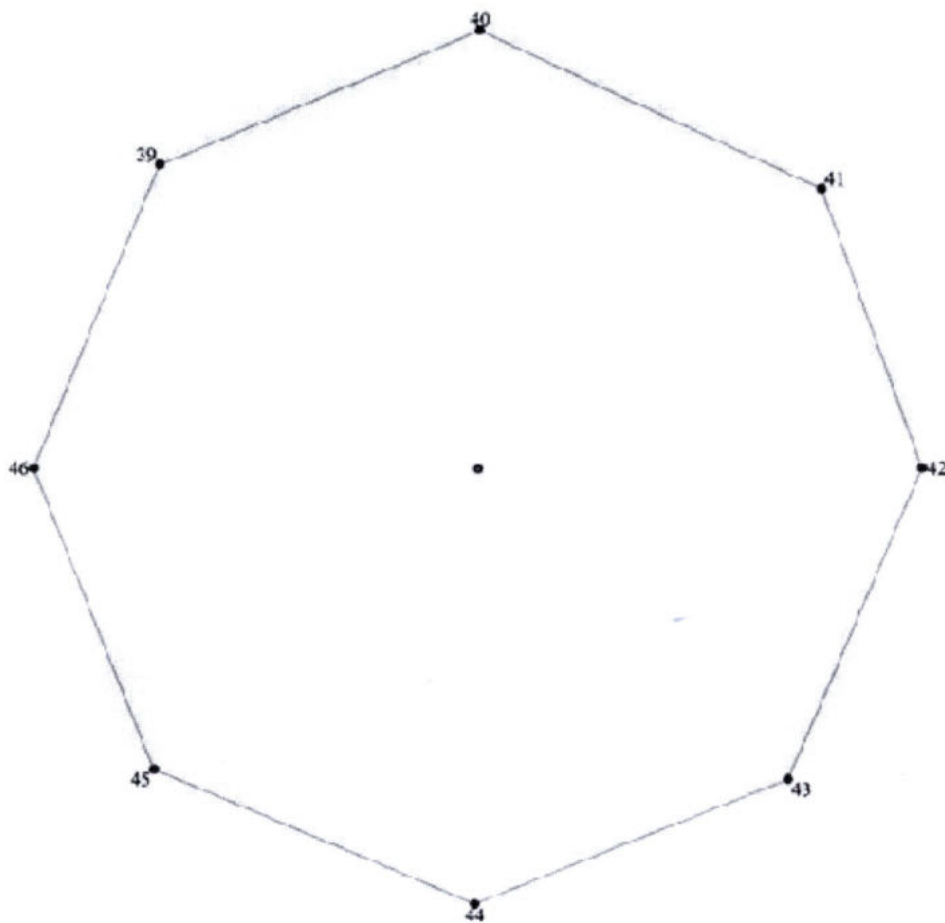


Координаты характерных точек
 границ первого, второго поясов ЗСО артезианской скважины № 1

Обозначение характерных точек границ	Координаты (система координат ГСК-52)	
	X	Y
1	2	3
Первый пояс ЗСО скважины № 1		
1	474094,98	2281176,13
2	474098,40	2281178,59
3	474099,72	2281181,58
4	474099,34	2281185,10
5	474094,41	2281195,70
6	474085,13	2281214,68
7	474083,07	2281216,65
8	474081,09	2281217,13
9	474076,47	2281215,36
10	474073,01	2281213,01
11	474072,22	2281210,40
12	474074,67	2281202,23
13	474083,66	2281182,56
14	474087,20	2281177,60
15	474090,83	2281175,35
1	474094,98	2281176,13
Второй пояс ЗСО скважины № 1		
16	474113,51	2281196,19
17	474114,14	2281202,78
18	474112,36	2281212,95
19	474105,83	2281223,08

Обозначение характерных точек границ	Координаты (система координат ГСК-52)	
	X	Y
1	2	3
20	474101,71	2281226,51
21	474095,92	2281229,59
22	474089,11	2281231,34
23	474082,77	2281231,48
24	474077,31	2281230,45
25	474070,31	2281227,37
26	474063,86	2281222,01
27	474058,87	2281214,28
28	474056,45	2281203,01
29	474057,93	2281193,56
30	474062,78	2281184,60
31	474067,33	2281180,09
32	474074,31	2281175,98
33	474080,02	2281174,28
34	474085,34	2281173,79
35	474092,12	2281174,60
36	474100,20	2281177,90
37	474105,28	2281181,77
38	474109,67	2281187,09
16	474113,51	2281196,19

Размер третьего пояса ЗСО артезианской скважины № 1 составляет 195,1 м.



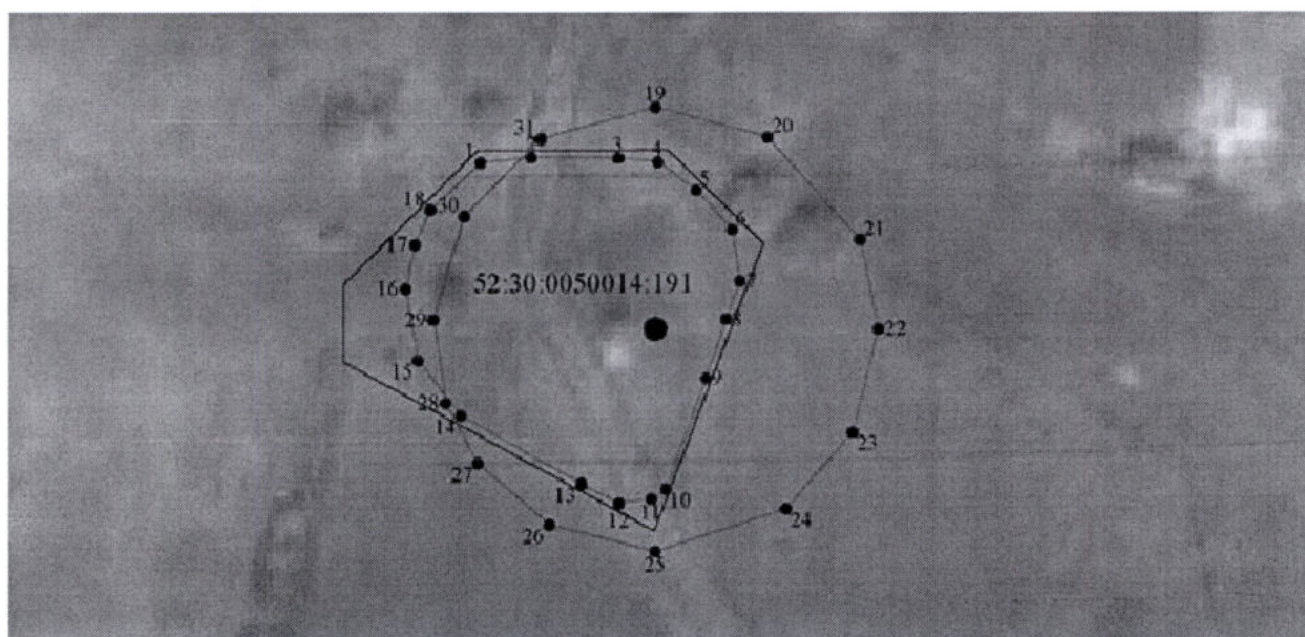
Координаты характерных точек
границ третьего пояса ЗСО артезианской скважины № 1

Обозначение характерных точек границ	Координаты (система координат ГСК-52)	
	Х	У
1	2	3
Третий пояс ЗСО скважины № 1		
39	474220,64	2281056,80
40	474280,56	2281197,48
41	474210,20	2281347,49
42	474085,46	2281392,58
43	473946,32	2281334,24
44	473890,36	2281197,48
45	473951,09	2281056,03
46	474085,46	2281002,38
39	474220,64	2281056,80

2. Границы ЗСО артезианской скважины № 3.

Размер первого пояса ЗСО артезианской скважины № 3 сокращен до 25,0 м в северном направлении, до 13,0 м в восточном направлении, до 24,0 м южном направлении.

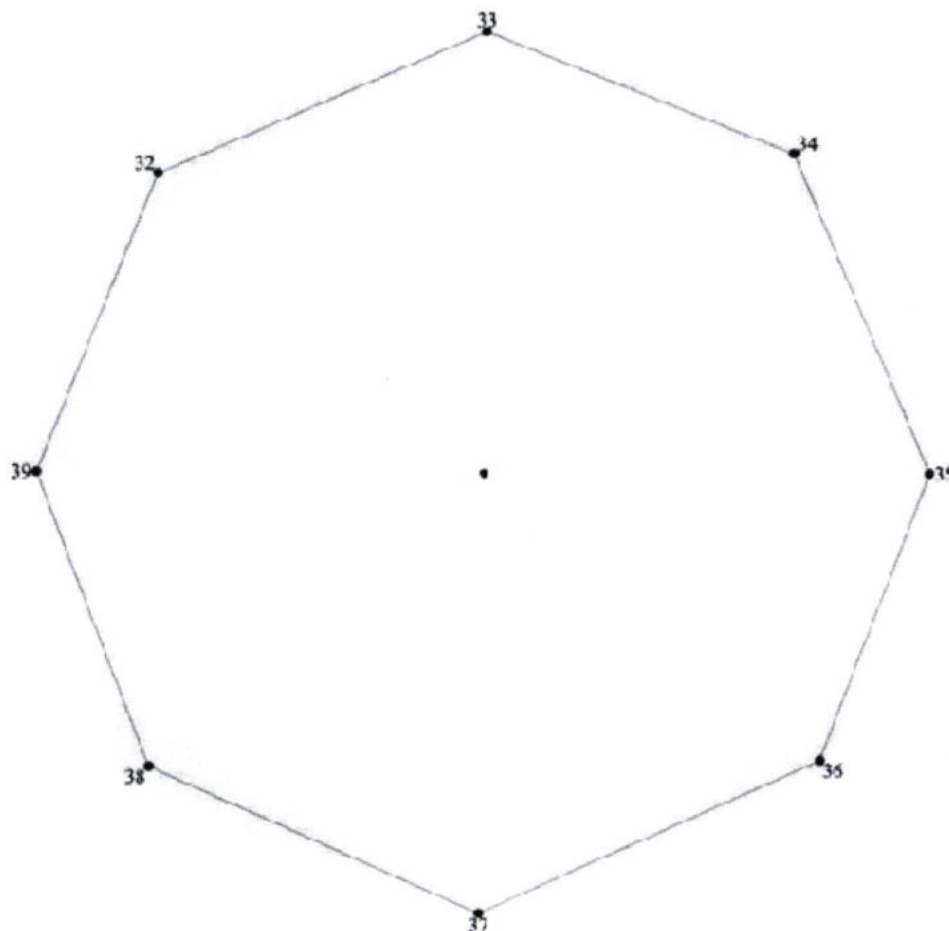
Размер второго пояса ЗСО артезианской скважины № 3 составляет 29,1 м.



Координаты характерных точек
 границ первого, второго поясов ЗСО артезианской скважины № 3

Обозначение характерных точек границ	Координаты (система координат ГСК-52)	
	X	Y
1	2	3
Первый пояс ЗСО скважины № 3		
1	474499,07	2278724,19
2	474499,76	2278730,86
3	474499,68	2278742,25
4	474499,18	2278747,42
5	474495,45	2278752,48
6	474490,22	2278757,19
7	474483,49	2278758,25
8	474478,57	2278756,45
9	474470,82	2278753,83
10	474456,37	2278748,58
11	474455,06	2278746,61
12	474454,47	2278742,37
13	474457,04	2278737,45
14	474466,00	2278721,64
15	474473,19	2278716,08
16	474482,50	2278714,45
17	474488,28	2278715,67
18	474492,86	2278717,64
1	474499,07	2278724,19
Второй пояс ЗСО скважины № 3		
19	474506,36	2278747,13
20	474502,39	2278761,80
21	474488,90	2278773,80
22	474477,26	2278776,23
23	474463,77	2278772,91
24	474453,74	2278764,27
25	474448,16	2278747,13
26	474451,70	2278733,22
27	474459,76	2278723,87
28	474467,60	2278719,68
29	474478,50	2278718,05
30	474492,02	2278722,05
31	474502,18	2278732,10
19	474506,36	2278747,13

Размер третьего пояса ЗСО артезианской скважины № 3 составляет 196,3 м.



Координаты характерных точек границ третьего пояса ЗСО артезианской скважины № 3

Обозначение характерных точек границ	Координаты (система координат ГСК-52)	
	X	Y
1	2	3
Третий пояс ЗСО скважины № 3		
32	474611,84	2278599,29
33	474675,09	2278743,62
34	474621,22	2278878,70
35	474478,79	2278939,92
36	474350,65	2278892,33
37	474282,49	2278743,62
38	474347,40	2278597,78
39	474478,79	2278547,32
32	474611,84	2278599,29