Включен в Реестр
нормативных актов органов
исполнительной власти
Нижегородской области
16 МАР 2022
№ в реестре
19462-319-319-36/22П/од

Министерство экологии и природных ресурсов Нижегородской области

П Р И К А З

18.02.2022 № 319-36/22П/од

г. Нижний Новгород

Об установлении зон санитарной охраны водозаборных скважин АО «Выксунский водоканал», расположенных в р.п. Ближне-Песочное г.о.г. Выкса Нижегородской области

В соответствии с Федеральным законом от 30 марта 1999 г. № 52-ФЗ «О санитарно-эпидемиологическом благополучии населения», руководствуясь положениями статьи 106 Земельного кодекса Российской Федерации, Положением о министерстве экологии и природных ресурсов Нижегородской области, утвержденным постановлением Правительства Нижегородской области от 31 декабря 2010 г. № 965, на основании санитарно - эпидемиологического заключения Управления Роспотребнадзора по Нижегородской области от 18.01.2022 г. № 52.НЦ.04.000.Т.000025.01.22 о соответствии проекта зон санитарной охраны водозаборных скважин АО «Выксунский водоканал», расположенных в р.п. Ближне-Песочное г.о.г. Выкса Нижегородской области, государственным санитарно-эпидемиологическим правилам и нормативам

п р и к а з ы в а ю:

1. Установить границы зон санитарной охраны водозаборных скважин АО «Выксунский водоканал», расположенных в р.п. Ближне-Песочное г.о.г. Выкса Нижегородской области, согласно приложению к настоящему приказу.

2. Ограничения использования водных объектов и земельных участков в границах зон санитарной охраны водозаборных скважин АО «Выксунский водоканал», расположенных в р.п. Ближне-Песочное г.о.г. Выкса Нижегородской области, установлены частью 1 статьи 43 и пунктом 1 части 3 статьи 44 Водного кодекса Российской Федерации, подпунктом 14 пункта 5 статьи 27 Земельного кодекса Российской Федерации.

Мероприятия и режим хозяйственного использования территории в границах зон санитарной охраны водозаборных скважин АО «Выксунский водоканал», расположенных в р.п. Ближне-Песочное г.о.г. Выкса Нижегородской области, определены пунктом 3.2 СанПиН 2.1.4.1110-02 «Зоны санитарной охраны источников водоснабжения и водопроводов питьевого назначения».

3. Во исполнение Федерального закона от 13 июля 2015 г. № 218-ФЗ «О государственной регистрации недвижимости» представить в федеральный орган исполнительной власти, уполномоченный Правительством Российской Федерации на осуществление государственного кадастрового учета, государственной регистрации прав, ведение Единого государственного реестра недвижимости и предоставление сведений, содержащихся в Едином государственном реестре недвижимости, документы о зонах санитарной охраны водозаборных скважин АО «Выксунский водоканал», расположенных в р.п. Ближне-Песочное г.о.г. Выкса Нижегородской области.

4. Контроль за исполнением настоящего приказа возлагаю на первого заместителя министра О.Е.Белянину.

Министр

Подлинник электронного документа, подписанного ЭП, хранится в системе электронного документооборота

СВЕДЕНИЯ О СЕРТИФИКАТЕ ЭП

Сертификат: 0F461F3BE9B731E087EB2D0EB34531EA2CBD409C
Кому выдан: Егоров Денис Борисович
Действителен: с 20.04.2021 до 20.07.2022

Д.Б.Егоров

ПРИЛОЖЕНИЕ

к приказу министерства экологии
и природных ресурсов
Нижегородской области
от 18.02.2022 № 319-36/22П/од

Границы зон санитарной охраны водозаборных скважин АО «Выксунский водоканал», расположенных в р.п. Ближне-Песочное г.о.г. Выкса Нижегородской области

Зоны санитарной охраны (далее - ЗСО) организуются для водозаборных скважин № 20 и № 3-С хозяйственно-питьевого назначения, расположенных в р.п. Ближне-Песочное г.о.г. Выкса Нижегородской области.

Водопотребление из скважин составляет: 200,0 куб.м в сутки и 250,0 куб.м в сутки.

ЗСО организуются в составе трех поясов: первый пояс (строгого режима) включает территорию расположения скважины, второй и третий пояса (пояса ограничений) включают территории, предназначенные для предупреждения микробного и химического загрязнения воды в водоносном пласте. Подземные воды отнесены к защищенным от поверхностного загрязнения.

Границы ЗСО водозаборной скважины № 20 АО «Выксунский водоканал», расположенной в р.п. Ближне-Песочное г.о.г. Выкса Нижегородской области

Границы первого пояса ЗСО

Границы первого пояса ЗСО скважины № 20 с учетом гидрологического обоснования и санитарно - эпидемиологического заключения Управления Роспотребнадзора по Нижегородской области от 18.01.2022 г. № 52.НЦ.04.000.Т.000025.01.22 сокращены: до 6,0 метров в северо-западном направлении, до 11,0 метров в северо-восточном направлении, до 19,0 метров в юго-восточном направлении, до 20,0 метров в юго-западном направлении. Скважина расположена в центре многоугольника.



Координаты характерных точек границ первого пояса ЗСО водозаборной скважины № 20 АО «Выксунский водоканал»

Обозначение характерных точек границ	Координаты, (м) в системе координат МСК 52	
	x	y
1	421296.72	1282749.59
2	421317.62	1282776.96
3	421296.74	1282793.78
4	421277.22	1282768.67
5	421277.47	1282765.77
1	421296.72	1282749.59

Границы второго пояса ЗСО

Размер второго пояса ЗСО скважины № 20 определен в результате гидродинамических расчетов. Второй пояс ЗСО принимается равным 71,0 метру, границы в плане представляют собой окружность, где скважина расположена в центре.



Координаты характерных точек границ второго пояса ЗСО водозаборной скважины № 20 АО «Выксунский водоканал»

Обозначение характерных точек границ	Координаты, (м) в системе координат МСК 52		Обозначение характерных точек границ	Координаты, (м) в системе координат МСК 52	
	x	y		x	y
1	421375.81	1282778.70	17	421237.67	1282749.34
2	421372.72	1282793.22	18	421243.71	1282735.78
3	421366.69	1282806.78	19	421252.44	1282723.77
4	421357.96	1282818.79	20	421263.47	1282713.84
5	421346.93	1282828.72	21	421276.32	1282706.42
6	421334.08	1282836.14	22	421290.44	1282701.83
7	421319.96	1282840.73	23	421305.20	1282700.28
8	421305.20	1282842.28	24	421319.96	1282701.83
9	421290.44	1282840.73	25	421334.08	1282706.42
10	421276.32	1282836.14	26	421346.93	1282713.84

Обозначение характерных точек границ	Координаты, (м) в системе координат МСК 52		Обозначение характерных точек границ	Координаты, (м) в системе координат МСК 52	
	x	y		x	y
11	421263.47	1282828.72	27	421357.96	1282723.77
12	421252.44	1282818.79	28	421366.69	1282735.78
13	421243.71	1282806.78	29	421372.72	1282749.34
14	421237.67	1282793.22	30	421375.81	1282763.86
15	421234.59	1282778.70	1	421375.81	1282778.70
16	421234.59	1282763.86			

Границы третьего пояса ЗСО

Размер третьего пояса ЗСО скважины № 20 определен в результате гидродинамических расчетов и составляет 482,0 метра. Границы третьего пояса представляют собой окружность, скважина расположена в центре.

Координаты характерных точек границ третьего пояса ЗСО водозаборной скважины № 20 АО «Выксунский водоканал»

Обозначение характерных точек границ	Координаты, (м) в системе координат МСК 52		Обозначение характерных точек границ	Координаты, (м) в системе координат МСК 52	
	x	y		x	y
1	421784.56	1282821.66	17	420846.79	1282622.34
2	421763.61	1282920.23	18	420887.77	1282530.28
3	421722.62	1283012.28	19	420947.00	1282448.76
4	421663.39	1283093.80	20	421021.89	1282381.34
5	421588.51	1283161.23	21	421109.15	1282330.95
6	421501.25	1283211.61	22	421204.99	1282299.82
7	421405.41	1283242.75	23	421305.20	1282289.28
8	421305.20	1283253.28	24	421405.41	1282299.82
9	421204.99	1283242.75	25	421501.25	1282330.95

Обозначение характерных точек границ	Координаты, (м) в системе координат МСК 52		Обозначение характерных точек границ	Координаты, (м) в системе координат МСК 52	
	x	y		x	y
10	421109.15	1283211.61	26	421588.51	1282381.34
11	421021.89	1283161.23	27	421663.39	1282448.76
12	420947.00	1283093.80	28	421722.62	1282530.28
13	420887.77	1283012.28	29	421763.61	1282622.34
14	420846.79	1282920.23	30	421784.56	1282720.90
15	420825.84	1282821.66	1	421784.56	1282821.66
16	420825.84	1282720.90			

Границы ЗСО водозаборной скважины № 3-С АО «Выксунский водоканал», расположенной в р.п. Ближне-Песочное г.о.г. Выкса Нижегородской области

Границы первого пояса ЗСО

Размер границы первого пояса ЗСО скважины № 3-С принимаются равным нормативному и составляет 30,0 метров. Границы в плане представляют собой окружность, где скважина расположена в центре.

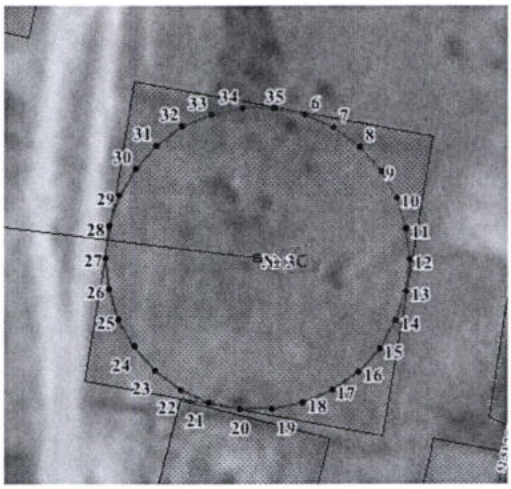

Координаты характерных точек границ первого пояса ЗСО водозаборной скважины № 3-С АО «Выксунский водоканал»

Обозначение характерных точек границ	Координаты, (м) в системе координат МСК 52		Обозначение характерных точек границ	Координаты, (м) в системе координат МСК 52	
	x	y		x	y
6	421067.10	1285025.98	22	421012.58	1285001.70
7	421064.55	1285031.70	23	421016.27	1284996.63
8	421060.86	1285036.78	24	421020.93	1284992.44
9	421056.20	1285040.98	25	421026.36	1284989.30
10	421050.77	1285044.11	26	421032.33	1284987.36
11	421044.80	1285046.05	27	421038.57	1284986.70
12	421038.57	1285046.70	28	421044.80	1284987.36
13	421032.33	1285046.05	29	421050.77	1284989.30
14	421026.36	1285044.11	30	421056.20	1284992.44
15	421020.93	1285040.98	31	421060.86	1284996.63
16	421016.27	1285036.78	32	421064.55	1285001.70
17	421012.58	1285031.70	33	421067.10	1285007.44
18	421010.03	1285025.98	34	421068.40	1285013.57

Обозначение характерных точек границ	Координаты, (м) в системе координат МСК 52		Обозначение характерных точек границ	Координаты, (м) в системе координат МСК 52	
	x	y		x	y
19	421008.73	1285019.84	35	421068.40	1285019.84
20	421008.73	1285013.57	6	421067.10	1285025.98
21	421010.03	1285007.44			

Границы второго пояса ЗСО

Размер второго пояса ЗСО скважины № 3-С определен в результате гидродинамических расчетов. Второй пояс ЗСО принимается равным 103,0 метрам, границы в плане представляют собой окружность, где скважина расположена в центре.

Координаты характерных точек границ второго пояса ЗСО водозаборной скважины № 3-С АО «Выксунский водоканал»

Обозначение характерных точек границ	Координаты, (м) в системе координат МСК 52		Обозначение характерных точек границ	Координаты, (м) в системе координат МСК 52	
	x	y		x	y
31	421141.00	1285027.47	47	420940.61	1284984.88
32	421136.52	1285048.53	48	420949.36	1284965.20
33	421127.77	1285068.20	49	420962.02	1284947.78
34	421115.11	1285085.63	50	420978.02	1284933.38
35	421099.11	1285100.03	51	420996.67	1284922.61
36	421080.46	1285110.80	52	421017.15	1284915.96
37	421059.98	1285117.45	53	421038.57	1284913.70
38	421038.57	1285119.70	54	421059.98	1284915.96
39	421017.15	1285117.45	55	421080.46	1284922.61
40	420996.67	1285110.80	56	421099.11	1284933.38
41	420978.02	1285100.03	57	421115.11	1284947.78
42	420962.02	1285085.63	58	421127.77	1284965.20
43	420949.36	1285068.20	59	421136.52	1284984.88
44	420940.61	1285048.53	60	421141.00	1285005.94
45	420936.13	1285027.47	31	421141.00	1285027.47
46	420936.13	1285005.94			

Границы третьего пояса ЗСО

Размер третьего пояса ЗСО скважины № 3-С определен в результате гидродинамических расчетов и составляет 696,0 метров. Границы третьего пояса представляют собой окружность, скважина расположена в центре.

Координаты характерных точек границ третьего пояса ЗСО водозаборной скважины № 3-С АО «Выксунский водоканал»

Обозначение характерных точек границ	Координаты, (м) в системе координат МСК 52		Обозначение характерных точек границ	Координаты, (м) в системе координат МСК 52	
	x	y		x	y
31	421730.75	1285089.46	47	420376.63	1284801.63
32	421700.50	1285231.78	48	420435.81	1284668.70
33	421641.32	1285364.70	49	420521.34	1284550.99
34	421555.79	1285482.42	50	420629.47	1284453.63
35	421447.66	1285579.78	51	420755.48	1284380.88
36	421321.65	1285652.53	52	420893.86	1284335.91
37	421183.27	1285697.50	53	421038.57	1284320.70
38	421038.57	1285712.70	54	421183.27	1284335.91
39	420893.86	1285697.50	55	421321.65	1284380.88
40	420755.48	1285652.53	56	421447.66	1284453.63
41	420629.47	1285579.78	57	421555.79	1284550.99
42	420521.34	1285482.42	58	421641.32	1284668.70
43	420435.81	1285364.70	59	421700.50	1284801.63
44	420376.63	1285231.78	60	421730.75	1284943.95
45	420346.38	1285089.46	31	421730.75	1285089.46
46	420346.38	1284943.95			