Включен в Реестр
нормативных актов органов
исполнительной власти
Нижегородской области
16 МАР 2022
№ в реестре
19463-319-319-39/22П/од

Министерство экологии и природных ресурсов Нижегородской области

П Р И К А З

21.02.2022 № 319-39/22П/од

г. Нижний Новгород

Об установлении зон санитарной охраны водозаборных скважин АО «Линдовская птицефабрика-племенной завод», расположенных в с. Линда городского округа город Бор Нижегородской области

В соответствии с Федеральным законом от 30 марта 1999 г. № 52-ФЗ «О санитарно-эпидемиологическом благополучии населения», руководствуясь положениями статьи 106 Земельного кодекса Российской Федерации, Положением о министерстве экологии и природных ресурсов Нижегородской области, утвержденным постановлением Правительства Нижегородской области от 31 декабря 2010 г. № 965, на основании санитарно - эпидемиологического заключения Территориального отдела Управления Роспотребнадзора по Нижегородской области в Канавинском, Московском, Сормовском районах города Нижнего Новгорода и городского округа город Бор от 26.01.2015 г. № 52.76.28.000.Т.000002.01.15 о соответствии проекта организации зон санитарной охраны водозаборных скважин АО «Линдовская птицефабрика - племенной завод» в с. Линда городского округа город Бор Нижегородской области государственным санитарно-эпидемиологическим правилам и нормативам

п р и к а з ы в а ю:

1. Установить границы зон санитарной охраны водозаборных скважин АО «Линдовская птицефабрика - племенной завод», расположенных в с. Линда городского округа город Бор Нижегородской области, согласно приложению к настоящему приказу.

2. Ограничения использования водных объектов и земельных участков в границах зон санитарной охраны водозаборных скважин АО «Линдовская птицефабрика - племенной завод», расположенных в с. Линда городского округа город Бор Нижегородской области, установлены частью 1 статьи 43 и пунктом 1 части 3 статьи 44 Водного кодекса Российской Федерации, подпунктом 14 пункта 5 статьи 27 Земельного кодекса Российской Федерации.

Мероприятия и режим хозяйственного использования территории в границах зон санитарной охраны водозаборных скважин АО «Линдовская

птицефабрика - племенной завод», расположенных в с. Линда городского округа город Бор Нижегородской области, определены пунктом 3.2 СанПиН 2.1.4.1110-02 «Зоны санитарной охраны источников водоснабжения и водопроводов питьевого назначения».

3. Во исполнение Федерального закона от 13 июля 2015 г. № 218-ФЗ «О государственной регистрации недвижимости» представить в федеральный орган исполнительной власти, уполномоченный Правительством Российской Федерации на осуществление государственного кадастрового учета, государственной регистрации прав, ведение Единого государственного реестра недвижимости и предоставление сведений, содержащихся в Едином государственном реестре недвижимости, документы о зонах санитарной охраны водозаборных скважин АО «Линдовская птицефабрика - племенной завод», расположенных в с. Линда городского округа город Бор Нижегородской области.

4. Контроль за исполнением настоящего приказа возлагаю на первого заместителя министра О.Е.Белянину.

Министр

Подлинник электронного документа, подписанного ЭП, хранится в системе электронного документооборота

СВЕДЕНИЯ О СЕРТИФИКАТЕ ЭП

Сертификат: 0F461F3BE9B731E087EB2D0EB34531EA2CBD409C
Кому выдан: Егоров Денис Борисович
Действителен: с 20.04.2021 до 20.07.2022

Д.Б.Егоров

ПРИЛОЖЕНИЕ

к приказу министерства экологии
и природных ресурсов
Нижегородской области
от 21.02.2022 № 319-39/22П/од

Границы зон санитарной охраны водозаборных скважин АО «Линдовская птицефабрика-племенной завод»

Зоны санитарной охраны (далее - ЗСО) организуются для пяти скважин хозяйственно-питьевого водозабора, расположенного на северной окраине с. Линда городского округа город Бор Нижегородской области.

Водопотребление из скважин распределяется равномерно и составляет 186,8 куб.м в сутки. Общий расход воды из скважин №№ 1, 2а, 5, 6, 10 составит 934,0 куб.м в сутки.

ЗСО организуются в составе трех поясов: первый пояс (строгого режима) включает территорию расположения скважины, второй и третий пояса (пояса ограничений) включают территории, предназначенные для предупреждения микробного и химического загрязнения воды в водоносном пласте. Подземные воды отнесены к защищенным от поверхностного загрязнения.

Границы первых поясов ЗСО водозаборных скважин АО «Линдовская птицефабрика-племенной завод»

Границы первого пояса ЗСО скважины №1

Границы первого пояса ЗСО скважины № 1 в плане имеют форму окружности, размер первого пояса принимается равным нормативному - 30,0 метрам. Скважина расположена в центре окружности.

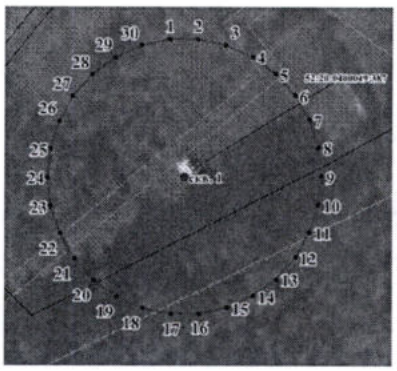

Координаты характерных точек границ первого пояса ЗСО скважины № 1

Обозначение характерных точек границ	Координаты, (м) в системе координат МСК 52		Обозначение характерных точек границ	Координаты, (м) в системе координат МСК 52	
	x	y		x	y
1	563167.56	2223199.96	17	563107.88	2223199.96
2	563167.56	2223206.24	18	563109.19	2223193.83

Обозначение характерных точек границ	Координаты, (м) в системе координат МСК 52		Обозначение характерных точек границ	Координаты, (м) в системе координат МСК 52	
	x	y		x	y
3	563166.25	2223212.37	19	563111.74	2223188.10
4	563163.70	2223218.10	20	563115.43	2223183.03
5	563160.01	2223223.16	21	563120.09	2223178.83
6	563155.35	2223227.37	22	563125.52	2223175.69
7	563149.92	2223230.51	23	563131.48	2223173.76
8	563143.96	2223232.44	24	563137.72	2223173.10
9	563137.72	2223233.10	25	563143.96	2223173.76
10	563131.48	2223232.44	26	563149.92	2223175.69
11	563125.52	2223230.51	27	563155.35	2223178.83
12	563120.09	2223227.37	28	563160.01	2223183.03
13	563115.43	2223223.16	29	563163.70	2223188.10
14	563111.74	2223218.10	30	563166.25	2223193.83
15	563109.19	2223212.37	1	563167.56	2223199.96
16	563107.88	2223206.24			

Границы первого пояса ЗСО скважины № 2а

Границы первого пояса ЗСО скважины № 2а в плане имеют форму окружности, размер первого пояса принимается равным нормативному - 30,0 метрам. Скважина расположена в центре окружности.

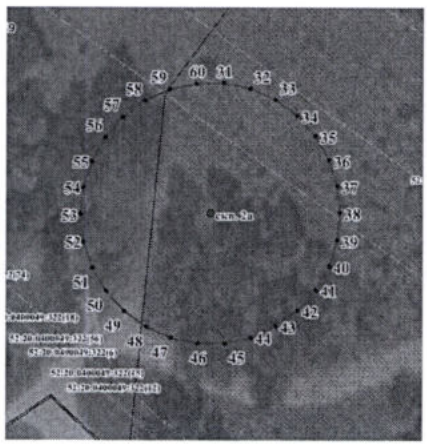

Координаты характерных точек границ первого пояса ЗСО скважины № 2а

Обозначение характерных точек границ	Координаты, (м) в системе координат МСК 52		Обозначение характерных точек границ	Координаты, (м) в системе координат МСК 52	
	x	y		x	y
31	563422.09	2222907.29	47	563363.72	2222894.88
32	563420.78	2222913.42	48	563366.27	2222889.15
33	563418.23	2222919.15	49	563369.96	2222884.08
34	563414.54	2222924.22	50	563374.62	2222879.88
35	563409.88	2222928.42	51	563380.05	2222876.74
36	563404.45	2222931.56	52	563386.01	2222874.81
37	563398.49	2222933.49	53	563392.25	2222874.15
38	563392.25	2222934.15	54	563398.49	2222874.81
39	563386.01	2222933.49	55	563404.45	2222876.74
40	563380.05	2222931.56	56	563409.88	2222879.88
41	563374.62	2222928.42	57	563414.54	2222884.08
42	563369.96	2222924.22	58	563418.23	2222889.15

Обозначение характерных точек границ	Координаты, (м) в системе координат МСК 52		Обозначение характерных точек границ	Координаты, (м) в системе координат МСК 52	
	x	y		x	y
43	563366.27	2222919.15	59	563420.78	2222894.88
44	563363.72	2222913.42	60	563422.09	2222901.01
45	563362.41	2222907.29	31	563422.09	2222907.29
46	563362.41	2222901.01			

Границы первого пояса ЗСО скважины № 5

Границы первого пояса ЗСО скважины № 5 в плане имеют форму окружности, размер первого пояса принимается равным нормативному - 30,0 метрам. Скважина расположена в центре окружности.



Координаты характерных точек границ первого пояса ЗСО скважины № 5

Обозначение характерных точек границ	Координаты, (м) в системе координат МСК 52		Обозначение характерных точек границ	Координаты, (м) в системе координат МСК 52	
	x	y		x	y
61	563612.91	2222480.04	77	563554.54	2222467.63
62	563611.60	2222486.17	78	563557.09	2222461.90
63	563609.05	2222491.90	79	563560.78	2222456.83
64	563605.36	2222496.97	80	563565.44	2222452.63
65	563600.70	2222501.17	81	563570.87	2222449.49
66	563595.27	2222504.31	82	563576.83	2222447.56
67	563589.31	2222506.24	83	563583.07	2222446.90
68	563583.07	2222506.90	84	563589.31	2222447.56
69	563576.83	2222506.24	85	563595.27	2222449.49
70	563570.87	2222504.31	86	563600.70	2222452.63
71	563565.44	2222501.17	87	563605.36	2222456.83
72	563560.78	2222496.97	88	563609.05	2222461.90
73	563557.09	2222491.90	89	563611.60	2222467.63
74	563554.54	2222486.17	90	563612.91	2222473.76
75	563553.23	2222480.04	61	563612.91	2222480.04
76	563553.23	2222473.76			

Границы первого пояса ЗСО скважины № 6

Границы первого пояса ЗСО скважины № 6 в плане имеют форму окружности, размер первого пояса принимается равным нормативному - 30,0 метрам. Скважина расположена в центре окружности.

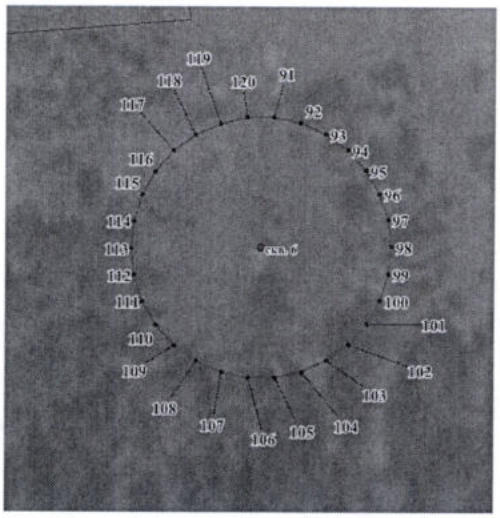

Координаты характерных точек границ первого пояса ЗСО скважины № 6

Обозначение характерных точек границ	Координаты, (м) в системе координат МСК 52		Обозначение характерных точек границ	Координаты, (м) в системе координат МСК 52	
	x	y		x	y
91	564188.19	2223102.70	107	564129.82	2223090.29
92	564186.88	2223108.83	108	564132.37	2223084.56
93	564184.34	2223114.56	109	564136.06	2223079.49
94	564180.64	2223119.63	110	564140.72	2223075.29
95	564175.98	2223123.83	111	564146.15	2223072.15
96	564170.55	2223126.97	112	564152.11	2223070.22
97	564164.59	2223128.90	113	564158.35	2223069.56
98	564158.35	2223129.56	114	564164.59	2223070.22
99	564152.11	2223128.90	115	564170.55	2223072.15
100	564146.15	2223126.97	116	564175.98	2223075.29
101	564140.72	2223123.83	117	564180.64	2223079.49
102	564136.06	2223119.63	118	564184.34	2223084.56
103	564132.37	2223114.56	119	564186.88	2223090.29
104	564129.82	2223108.83	120	564188.19	2223096.42
105	564128.51	2223102.70	91	564188.19	2223102.70
106	564128.51	2223096.42			

Границы первого пояса ЗСО скважины № 10

Границы первого пояса ЗСО скважины № 10 в плане имеют форму окружности, размер первого пояса принимается равным нормативному - 30,0 метрам. Скважина расположена в центре окружности.

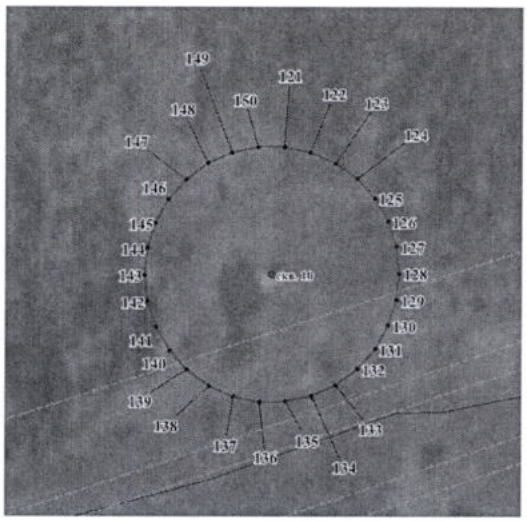

Координаты характерных точек границ первого пояса ЗСО скважины № 10

Обозначение характерных точек границ	Координаты, (м) в системе координат МСК 52		Обозначение характерных точек границ	Координаты, (м) в системе координат МСК 52	
	x	y		x	y
121	564339.78	2222933.37	137	564281.41	2222920.96
122	564338.47	2222939.50	138	564283.96	2222915.23
123	564335.92	2222945.23	139	564287.65	2222910.16
124	564332.23	2222950.30	140	564292.31	2222905.96
125	564327.57	2222954.50	141	564297.74	2222902.82
126	564322.14	2222957.64	142	564303.70	2222900.89
127	564316.18	2222959.57	143	564309.94	2222900.23
128	564309.94	2222960.23	144	564316.18	2222900.89
129	564303.70	2222959.57	145	564322.14	2222902.82
130	564297.74	2222957.64	146	564327.57	2222905.96
131	564292.31	2222954.50	147	564332.23	2222910.16
132	564287.65	2222950.30	148	564335.92	2222915.23
133	564283.96	2222945.23	149	564338.47	2222920.96
134	564281.41	2222939.50	150	564339.78	2222927.09
135	564280.10	2222933.37	121	564339.78	2222933.37
136	564280.10	2222927.09			

Границы вторых поясов ЗСО водозаборных скважин АО «Линдовская птицефабрика-племенной завод»

Границы второго пояса ЗСО скважины № 1

Размеры границы второго пояса ЗСО скважины № 1 определены в результате гидродинамических расчетов. Границы второго пояса имеют форму элипса, вытянутого с северо-запада на юго-восток по направлению потока подземных вод. Длина элипса составляет 90,0 метров, ширина 45,0 метров. Скважина смещена вниз от центра элипса по движению потока.

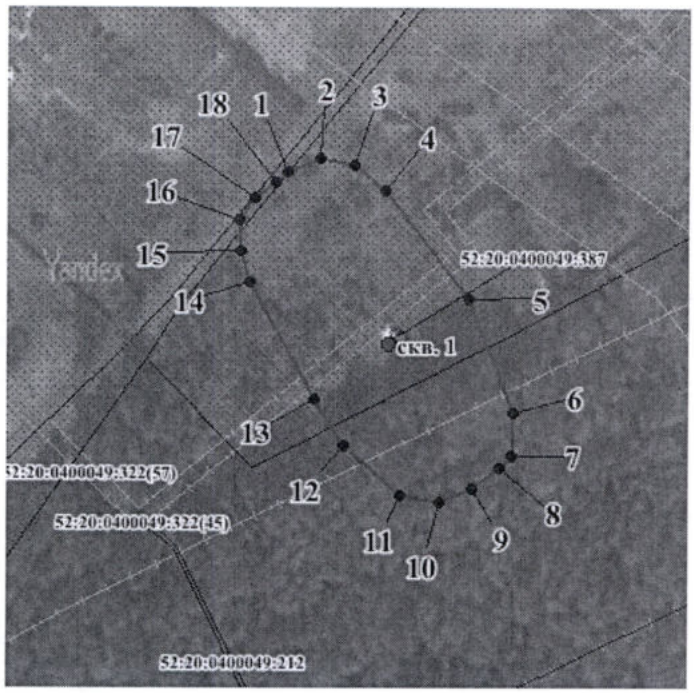

Координаты характерных точек границ второго пояса ЗСО скважины 1

Обозначение характерных точек границ	Координаты, (м) в системе координат МСК 52		Обозначение характерных точек границ	Координаты, (м) в системе координат МСК 52	
	x	y		x	y
1	563180.16	2223178.60	11	563100.26	2223205.84
2	563183.39	2223186.65	12	563112.76	2223192.15
3	563181.82	2223195.01	13	563124.49	2223184.90
4	563175.58	2223202.60	14	563153.05	2223168.90
5	563148.48	2223223.01	15	563160.71	2223166.90
6	563120.51	2223234.13	16	563168.51	2223166.61
7	563110.13	2223233.31	17	563174.13	2223170.31
8	563107.25	2223230.53	18	563177.58	2223175.22
9	563102.21	2223223.60	1	563180.16	2223178.60
10	563098.73	2223215.77			

Границы второго пояса ЗСО скважины № 2а

Размеры границы второго пояса ЗСО скважины № 2а определены в результате гидродинамических расчетов. Границы второго пояса имеют форму элипса, вытянутого с северо-запада на юго-восток по направлению потока подземных вод. Длина элипса составляет 90,0 метров, ширина 40,0 метров. Скважина смещена вниз от центра элипса по движению потока.

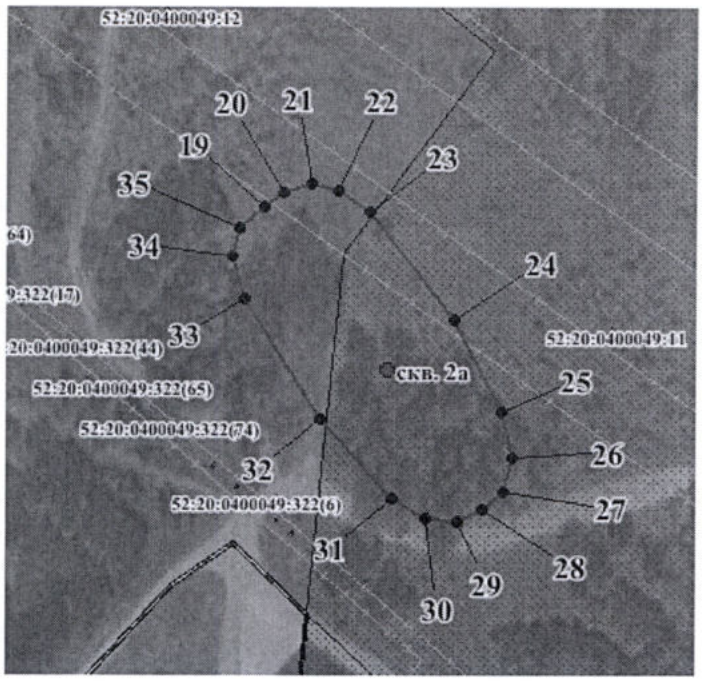

Координаты характерных точек границ второго пояса ЗСО скважины 2а

Обозначение характерных точек границ	Координаты, (м) в системе координат МСК 52		Обозначение характерных точек границ	Координаты, (м) в системе координат МСК 52	
	x	y		x	y
19	563431.15	2222874.91	28	563358.28	2222926.70
20	563434.70	2222879.65	29	563355.40	2222921.02
21	563436.72	2222886.10	30	563356.26	2222913.40
22	563434.91	2222892.58	31	563361.13	2222905.13
23	563429.96	2222900.17	32	563380.49	2222887.97
24	563404.01	2222920.33	33	563409.39	2222869.83
25	563381.53	2222931.49	34	563419.54	2222867.20
26	563370.64	2222934.11	35	563426.03	2222868.66
27	563362.74	2222932.02	19	563431.15	2222874.91

Границы второго пояса ЗСО скважины № 5

Размеры границы второго пояса ЗСО скважины № 5 определены в результате гидродинамических расчетов. Границы второго пояса имеют форму элипса, вытянутого с северо-запада на юго-восток по направлению потока подземных вод. Длина элипса составляет 90,0 метров, ширина 45,0 метров. Скважина смещена вниз от центра элипса по движению потока.

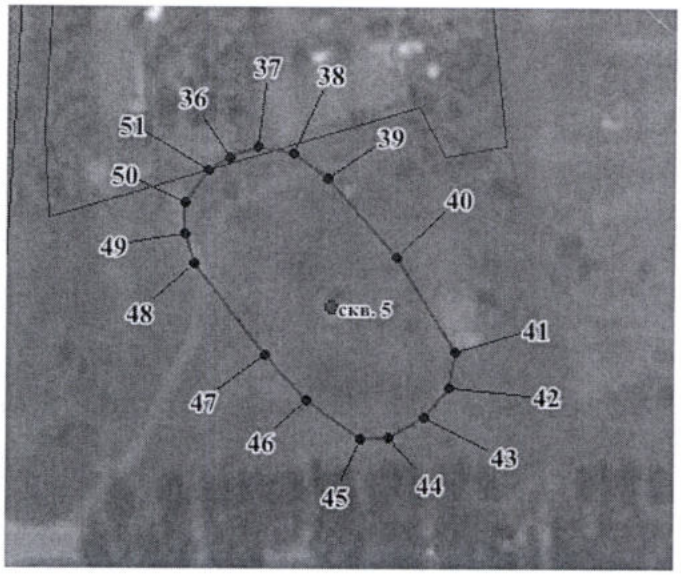

Координаты характерных точек границ второго пояса ЗСО скважины 5

Обозначение характерных точек границ	Координаты, (м) в системе координат МСК 52		Обозначение характерных точек границ	Координаты, (м) в системе координат МСК 52	
	x	y		x	y
36	563623.98	2222449.56	45	563546.84	2222485.01
37	563626.59	2222456.84	46	563557.66	2222469.95
38	563624.99	2222466.87	47	563569.84	2222458.70
39	563618.17	2222475.90	48	563595.16	2222439.61
40	563596.30	2222495.10	49	563603.27	2222436.87
41	563570.25	2222510.73	50	563611.37	2222436.92
42	563560.88	2222509.22	51	563620.23	2222443.44
43	563552.77	2222502.45	36	563623.98	2222449.56
44	563547.08	2222492.50			

Границы второго пояса ЗСО скважины № 6

Размеры границы второго пояса ЗСО скважины № 6 определены в результате гидродинамических расчетов. Границы второго пояса имеют форму элипса, вытянутого с северо-запада на юго-восток по направлению потока подземных вод. Длина элипса составляет 80,0 метров, ширина 40,0 метров. Скважина смещена вниз от центра элипса по движению потока.

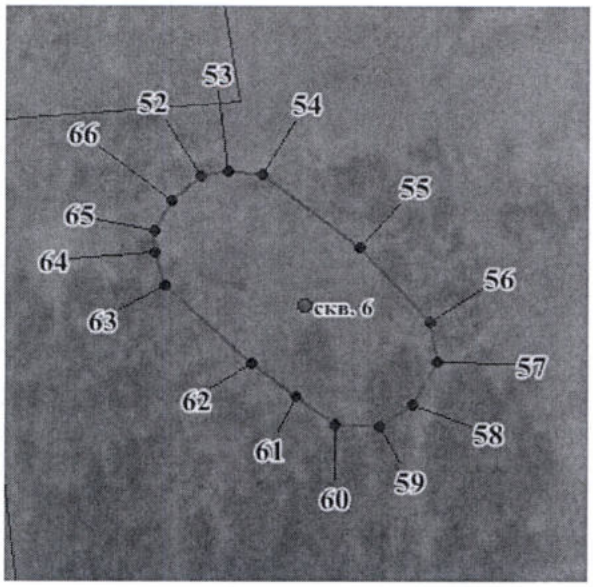

Координаты характерных точек границ второго пояса ЗСО скважины 6

Обозначение характерных точек границ	Координаты, (м) в системе координат МСК 52		Обозначение характерных точек границ	Координаты, (м) в системе координат МСК 52	
	x	y		x	y
52	564191.67	2223073.56	60	564127.83	2223106.68
53	564192.79	2223080.43	61	564135.09	2223097.29
54	564191.79	2223089.03	62	564143.49	2223086.18
55	564173.21	2223112.94	63	564163.71	2223064.62
56	564153.86	2223130.42	64	564172.03	2223062.20
57	564143.65	2223132.05	65	564177.87	2223062.23
58	564132.81	2223126.09	66	564185.44	2223066.52
59	564127.50	2223117.68	52	564191.67	2223073.56

Границы второго пояса ЗСО скважины № 10

Размеры границы второго пояса ЗСО скважины № 10 определены в результате гидродинамических расчетов. Границы второго пояса имеют форму элипса, вытянутого с северо-запада на юго-восток по направлению потока подземных вод. Длина элипса составляет 100,0 метров, ширина 50,0 метров. Скважина смещена вниз от центра элипса по движению потока.

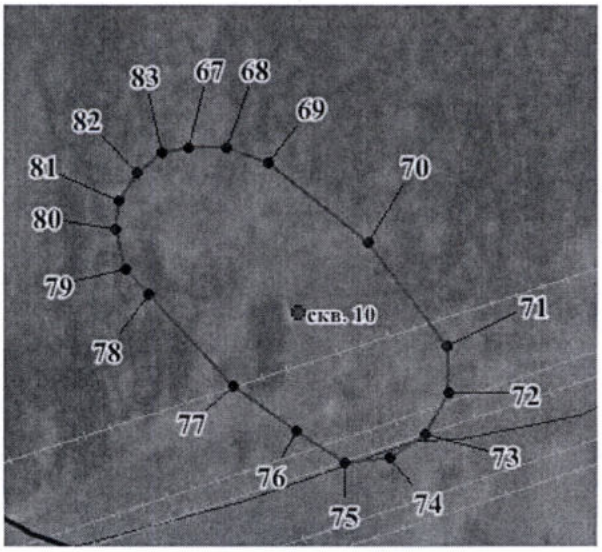

Координаты характерных точек границ второго пояса ЗСО скважины 10

Обозначение характерных точек границ	Координаты, (м) в системе координат МСК 52		Обозначение характерных точек границ	Координаты, (м) в системе координат МСК 52	
	x	y		x	y
67	564352.00	2222902.35	76	564279.75	2222929.38
68	564351.93	2222911.90	77	564291.36	2222913.50
69	564347.92	2222922.66	78	564314.77	2222891.98
70	564327.64	2222948.04	79	564320.98	2222886.18
71	564300.96	2222967.79	80	564331.38	2222883.56
72	564289.29	2222968.04	81	564338.63	2222884.63
73	564278.63	2222962.19	82	564345.66	2222889.24
74	564272.90	2222953.21	83	564350.80	2222895.50
75	564271.74	2222941.64	67	564352.00	2222902.35

Границы третьих поясов ЗСО водозаборных скважин АО «Линдовская птицефабрика-племенной завод»

Границы третьих поясов ЗСО скважин №№ 1, 2а, 5, 6, 10 определены в результате гидродинамических расчетов. Границы третьих поясов имеют формы элипсов, вытянутых с северо-запада на юго-восток по направлению потока подземных вод.

Для скважин № 1 и № 2а границы общие, поскольку элипсы пересекаются (длина составляет 640,0 метров и 570,0 метров, ширина составляет 290,0 метров и 295,0 метров). Скважины смещены вниз от центров элипсов по движению потока.

Для скважин № 6 и № 10 границы общие, поскольку элипсы пересекаются (длина составляет 590,0 метров и 680,0 метров, ширина составляет 270,0 метров и 310,0 метров). Скважины смещены вниз от центров элипсов по движению потока.

Границы третьего пояса ЗСО скважины № 5 имеют в плане размеры по длине 615,0 метров, по ширине 300,0 метров. Скважина смещена вниз от центра элипса по движению потока.

Границы третьего пояса ЗСО

Координаты характерных точек границ третьих поясов ЗСО водозаборных скважин

Обозначение характерных точек границ	Координаты, (м) в системе координат МСК 52		Обозначение характерных точек границ	Координаты, (м) в системе координат МСК 52	
	x	y		x	y
Скважины № 1 и № 2а			Скважина № 5		
1	563779.27	2222774.13	39	563431.96	2222558.64
2	563773.64	2222835.86	40	563415.37	2222489.48
3	563747.69	2222881.29	41	563423.89	2222437.86
4	563699.56	2222923.60	42	563453.17	2222401.90
5	563555.13	2223007.89	43	563471.60	2222376.53
6	563553.25	2223052.02	44	563522.06	2222339.87
7	563541.53	2223101.35	45	563776.26	2222184.37
8	563467.12	2223173.75	46	563860.45	2222183.77

Обозначение характерных точек границ	Координаты, (м) в системе координат МСК 52		Обозначение характерных точек границ	Координаты, (м) в системе координат МСК 52	
	x	y		x	y
9	563213.24	2223325.37	47	563904.90	2222201.15
10	563167.87	2223344.93	48	563942.63	2222225.15
11	563107.57	2223344.93	49	563971.81	2222261.71
12	563058.29	2223336.73	30	563979.44	2222299.59
13	563021.04	2223318.19	Скважины № 6 и № 10		
14	562984.26	2223276.57	50	564741.19	2222780.67
15	562974.77	2223222.11	51	564708.42	2222860.74
16	562990.03	2223166.22	52	564663.74	2222896.62
17	563029.96	2223106.08	53	564371.41	2223077.07
18	563078.74	2223070.64	54	564237.70	2223208.78
19	563247.63	2223000.65	55	564213.26	2223222.89
20	563251.09	2222969.28	56	564186.42	2223231.61
21	563241.60	2222914.82	57	564159.30	2223239.53
22	563251.96	2222858.57	58	564118.03	2223246.59
23	563264.51	2222830.40	59	564071.35	2223239.88
24	563305.55	2222784.82	60	564032.02	2223213.31
25	563623.15	2222640.90	61	564002.64	2223168.76
26	563684.50	2222640.90	62	563997.35	2223133.69
27	563723.44	2222662.61	63	564002.56	2223110.28
28	563755.98	2222694.15	64	564041.44	2223032.06
29	563769.55	2222732.27	65	564058.03	2223009.23
1	563779.27	2222774.13	66	564143.43	2222931.68
Скважина № 5			67	564194.75	2222826.51
30	563979.44	2222299.59	68	564218.83	2222804.83
31	563976.01	2222346.43	69	564246.90	2222788.63
32	563957.86	2222397.56	70	564509.59	2222629.62
33	563925.45	2222442.75	71	564564.89	2222610.56
34	563644.08	2222613.93	72	564624.99	2222615.04
35	563614.26	2222623.62	73	564683.41	2222648.38
36	563583.07	2222626.90	74	564711.84	2222665.00
37	563512.55	2222621.39	75	564723.64	2222701.51
38	563478.28	2222608.27	76	564736.56	2222734.06
			50	564741.19	2222780.67