



**Министерство
лесного хозяйства и охраны объектов животного мира
Нижегородской области**

Включен в Реестр
нормативных актов органов
исполнительной власти
Нижегородской области

23 МАР 2022

№ в реестре

19494-331-203

П Р И К А З

28.02.2022

203

№

г. Нижний Новгород

**Об определении границ рыбоводных
участков на территории городского округа
город Нижний Новгород и Лысковского
муниципального округа Нижегородской
области**

В соответствии со статьей 4 Федерального закона от 2 июля 2013 г. № 148-ФЗ «Об аквакультуре (рыбоводстве) и о внесении изменений в отдельные законодательные акты Российской Федерации», постановлением Правительства Российской Федерации от 11 ноября 2014 г. № 1183 «Об утверждении Правил определения береговых линий (границ водных объектов) и (или) границ частей водных объектов, участков континентального шельфа Российской Федерации и участков исключительной экономической зоны Российской Федерации, признаваемых рыбоводными участками», приказом Министерства сельского хозяйства Российской Федерации от 11 марта 2015 г. № 94 «Об утверждении порядка деятельности комиссии по определению границ рыбоводных участков», постановлением Правительства Нижегородской области 15 марта 2021 г. № 185 «Об утверждении Положения о министерстве лесного хозяйства и охраны объектов животного мира Нижегородской области» и протоколов заседаний комиссий по определению границ рыбоводных участков на территории Нижегородской области от 3 марта 2016 г. № 2 и от 18 февраля 2022 г. № 1

п р и к а з ы в а ю:

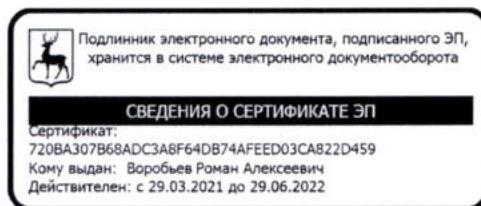
1. Определить границы рыбоводных участков на территории городского округа город Нижний Новгород и Лысковского муниципального округа Нижегородской области согласно приложению к настоящему приказу.

2. Признать утратившим силу приказ министерства экологии и природных ресурсов Нижегородской области от 21 марта 2016 г. № 233 «Об определении границ рыбоводных участков на территории городского округа города Нижнего Новгорода и Лысковского муниципального района Нижегородской области».

3. Настоящий приказ вступает в силу с даты его подписания.

4. Контроль за исполнением настоящего приказа возложить на заместителя министра Хрулева А.А.

Министр



Р.А.Воробьев

Приложение
к приказу министерства
лесного хозяйства и охраны объектов животного
мира нижегородской области
от 28.02.2022 № 203

**1. Границы рыбоводных участков на территории городского округа город Нижний Новгород и
Лысковского муниципального округа Нижегородской области**

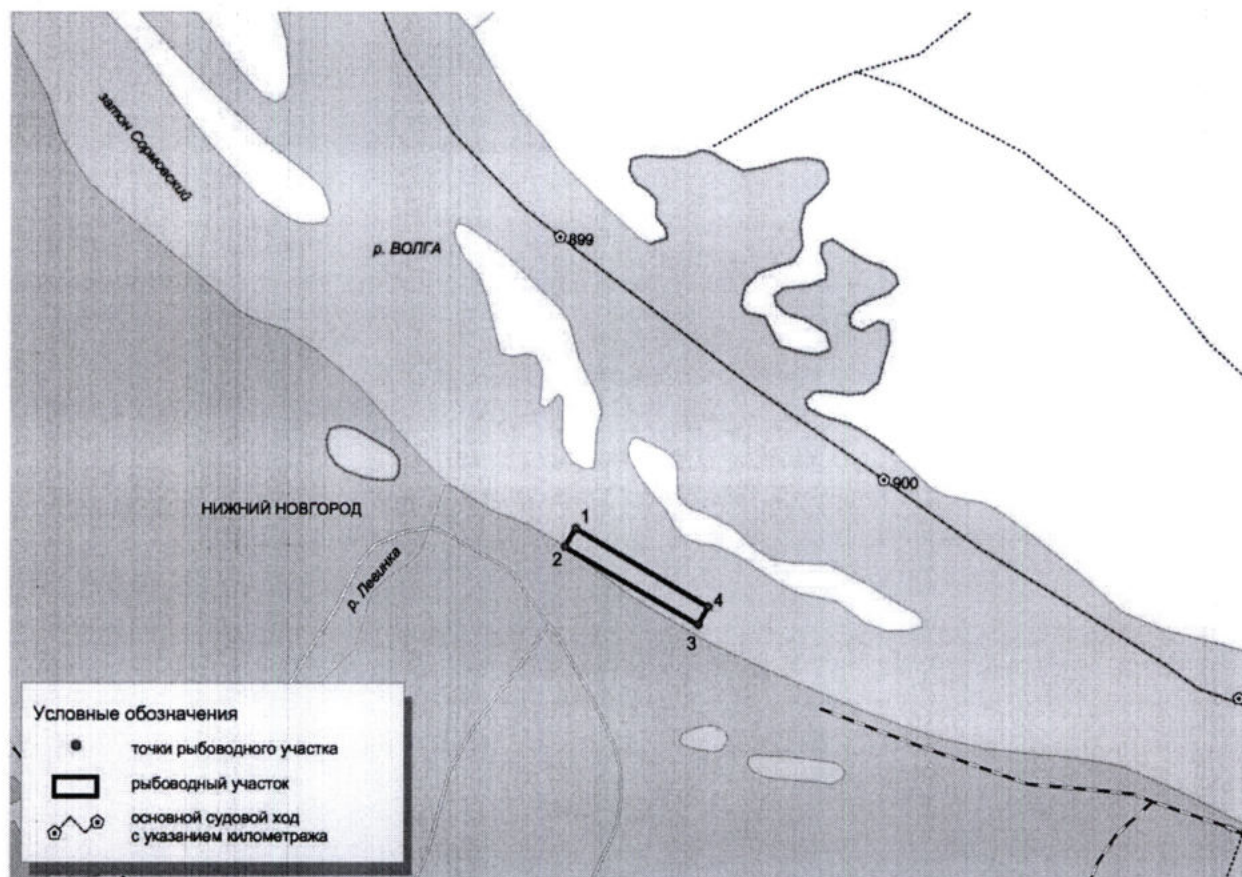
№ п/п	Наименование водоема	Муниципальное образование	Географическое описание границ	Географические координаты*			Площадь, га	Вид водопользования
				№ т.	северная широта	восточная долгота		
1.	р. Волга	г.о.г. Нижний Новгород	Акватория р. Волга, прилегающая к Сормовскому району г. Н.Новгорода на траверзе 899,32-899,72 км с.х. р. Волга у правого берега в границах угловых точек, соединение которых осуществляется по прямой в следующем порядке 1-2-3-4-1	1	56,358473	43,893556	2,0	совместное
				2	56,358061	43,893126		
				3	56,356404	43,898508		
				4	56,356794	43,898898		
2.	озеро Ардино	Лысковский муниципальный округ	Границы рыбоводного участка устанавливаются по береговой линии озера	-	-	-	102,0	совместное

* - система координат WGS84 (англ. World Geodetic System 1984), формат координат - десятичные градусы (DD,DDDDDD°)

2. Схемы рыбоводных участков

Схема рыбоводного участка

Акватория р. Волга, прилегающая к Сормовскому району г. Н.Новгорода на траверсе 899,32-899,72 км с.х. р. Волга у правого берега



Географическое описание границ:

Акватория р. Волга, прилегающая к Сормовскому району г. Н.Новгорода на траверсе 899,32-899,72 км с.х. р. Волга у правого берега в границах угловых точек, соединение которых осуществляется по прямой в следующем порядке 1-2-3-4-1.

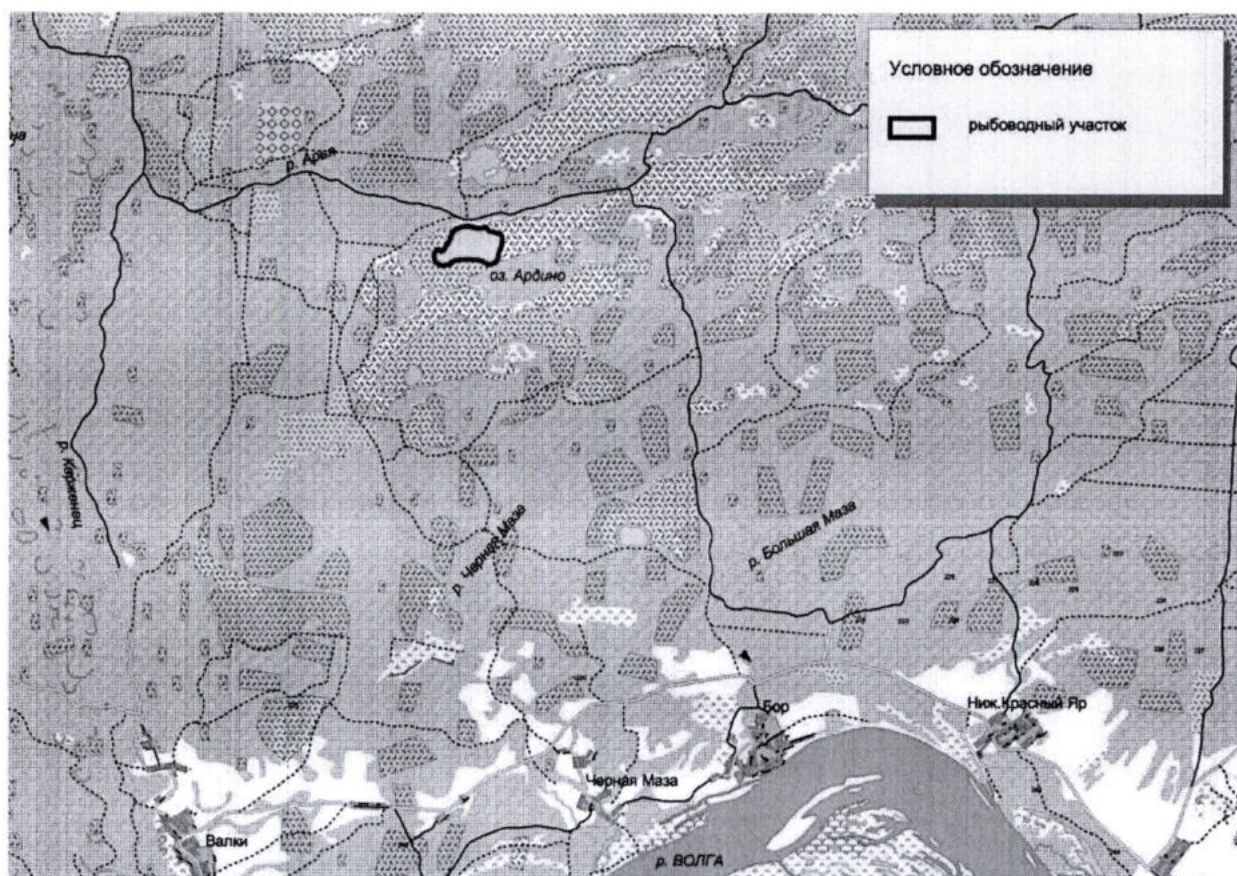
Вид водопользования: совместное.

Координаты*:

№ точки	Северная широта	Восточная долгота
1	56,358473	43,893556
2	56,358061	43,893126
3	56,356404	43,898508
4	56,356794	43,898898

*использована система координат WGS84, формат координат – десятичные градусы (DD,DDDDDD°)

Схема рыбоводного участка
озеро Ардино на территории Лысковского муниципального округа
Нижегородской области



Географическое описание границ:

Границы рыбоводного участка устанавливаются по береговой линии озера.

Вид водопользования: совместное.