



**Министерство
лесного хозяйства и охраны объектов животного мира
Нижегородской области**

Включен в Реестр
нормативных актов органов
исполнительной власти
Нижегородской области

23 МАР 2022

№ в реестре

19495-331-205

П Р И К А З

28.02.2022

205

№ _____

г. Нижний Новгород

**Об определении границ рыбоводных
участков на территории Городецкого
муниципального района и Павловского
муниципального округа Нижегородской
области**

В соответствии со статьей 4 Федерального закона от 2 июля 2013 г. № 148-ФЗ «Об аквакультуре (рыбоводстве) и о внесении изменений в отдельные законодательные акты Российской Федерации», постановлением Правительства Российской Федерации от 11 ноября 2014 г. № 1183 «Об утверждении Правил определения береговых линий (границ водных объектов) и (или) границ частей водных объектов, участков континентального шельфа Российской Федерации и участков исключительной экономической зоны Российской Федерации, признаваемых рыбоводными участками», приказом Министерства сельского хозяйства Российской Федерации от 11 марта 2015 г. № 94 «Об утверждении порядка деятельности комиссии по определению границ рыбоводных участков», постановлением Правительства Нижегородской области 15 марта 2021 г. № 185 «Об утверждении Положения о министерстве лесного хозяйства и охраны объектов животного мира Нижегородской области» и протоколов заседаний комиссий по определению границ рыбоводных участков на территории Нижегородской области от 24 ноября 2015 г. № 1 и от 18 февраля 2022 г. № 1
п р и к а з ы в а ю:


1. Определить границы рыбоводных участков на территории Городецкого муниципального района и Павловского муниципального округа Нижегородской области согласно приложению к настоящему приказу.

2. Признать утратившим силу приказ министерства экологии и природных ресурсов Нижегородской области от 8 декабря 2015 г. № 1656 «Об определении границ рыбоводных участков на территории Городецкого, Кстовского и Павловского муниципальных районов Нижегородской области».

3. Настоящий приказ вступает в силу с даты его подписания.

4. Контроль за исполнением настоящего приказа возложить на заместителя министра Хрулева А.А.

Министр



Р.А.Воробьев

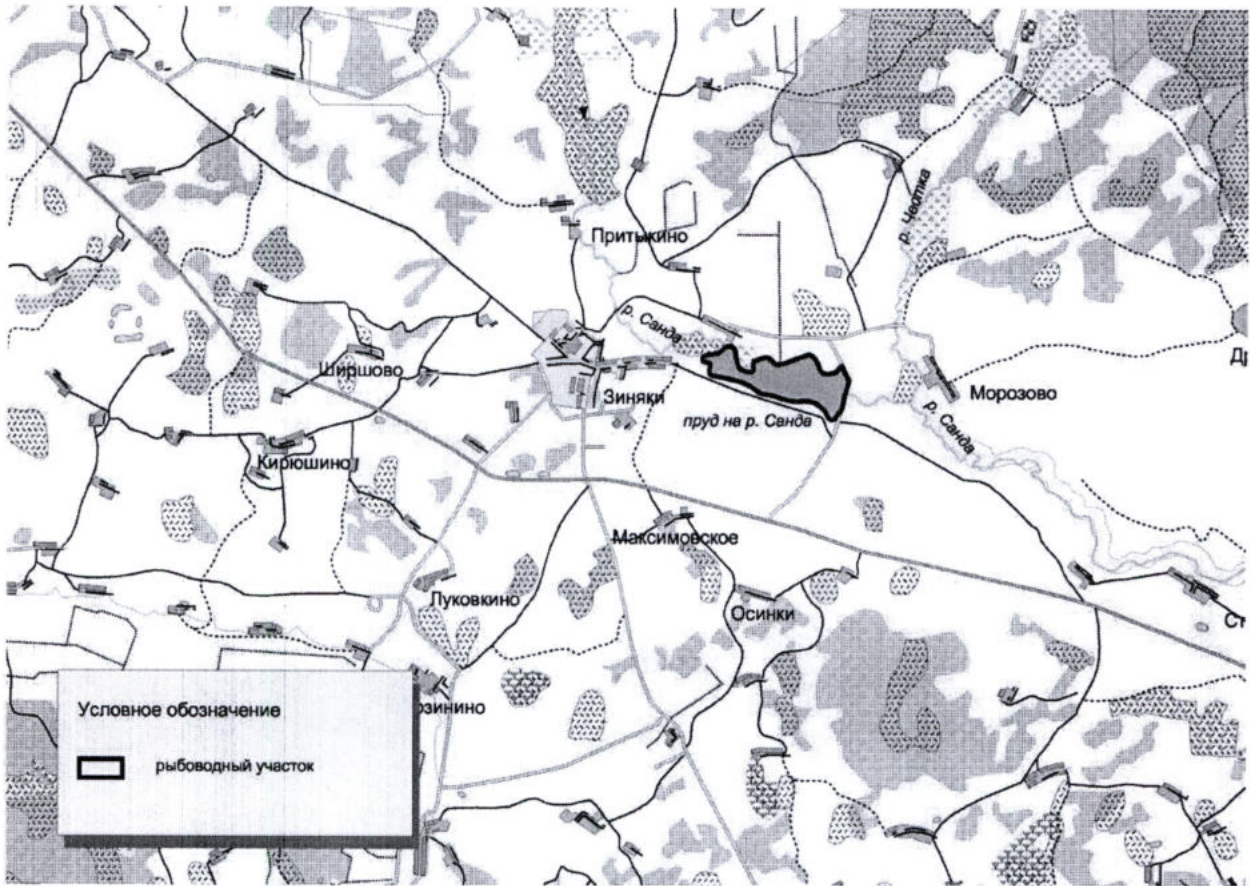
Приложение
к приказу министерства
лесного хозяйства и охраны объектов животного
мира нижегородской области
от 28.02.2022 № 205

1. Границы рыбоводных участков на территории Городецкого муниципального района и Павловского муниципального округа Нижегородской области

№ п/п	Наименование водоема	Муниципальное образование	Географическое описание границ	Площадь, га	Вид водопользования
1.	пруд на р. Санда у с. Зиняки	Городецкий муниципальный район	Границы рыбоводного участка устанавливаются по береговой линии пруда на р. Санда у с. Зиняки	62,2	совместное
2.	оз. Искра	Павловский муниципальный округ	Границы рыбоводного участка устанавливаются по береговой линии оз. Искра	38,6	совместное

2. Схемы рыбоводных участков

Схема рыбоводного участка пруд на р. Санда у с. Зиняки

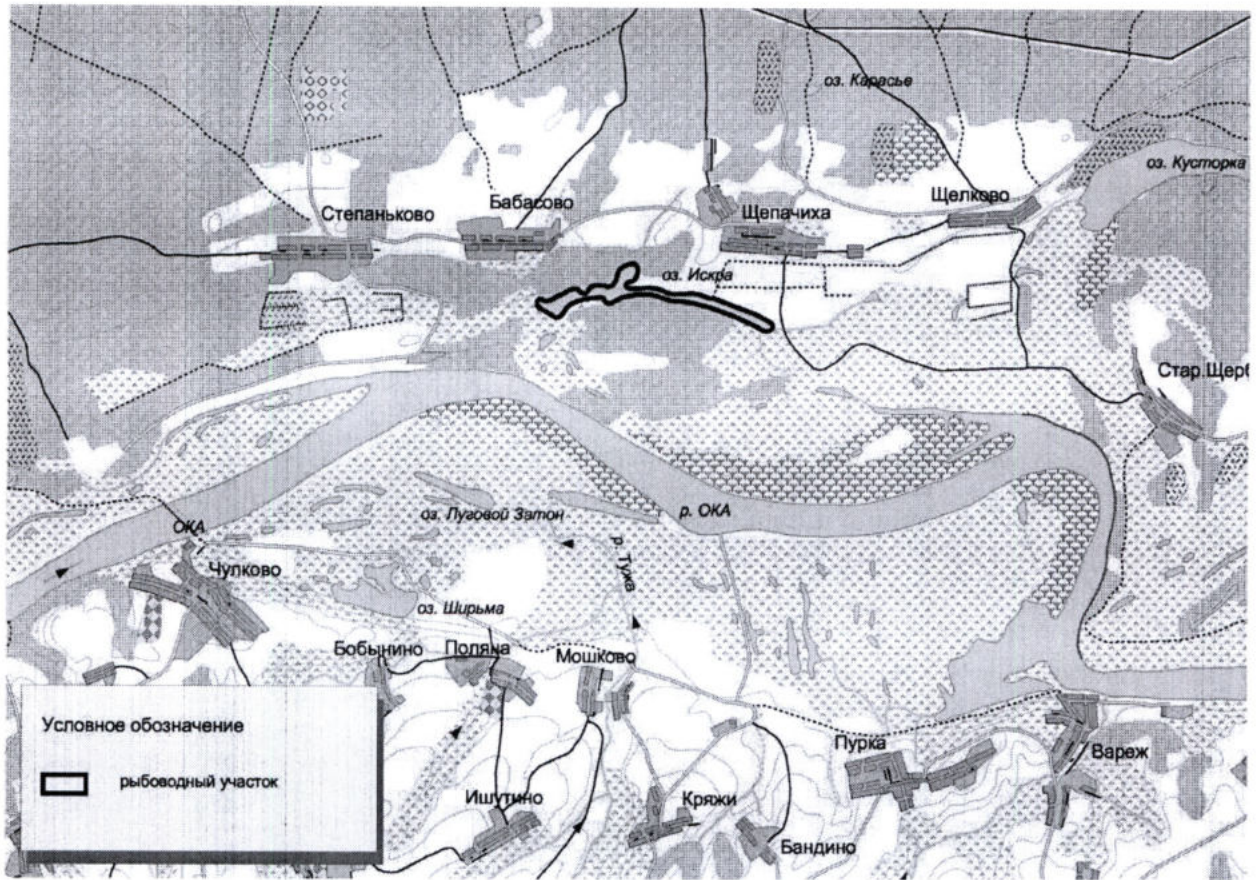


Географическое описание границ:

Границы рыбоводного участка устанавливаются по береговой линии пруда на р. Санда у с. Зиняки.

Вид водопользования: совместное.

Схема рыбоводного участка оз. Искра



Географическое описание границ:

Границы рыбоводного участка устанавливаются по береговой линии оз. Искра.

Вид водопользования: совместное.