



**Министерство  
градостроительной деятельности и развития агломераций  
Нижегородской области**

**П Р И К А З**

Включен в Реестр  
нормативных актов органов  
исполнительной власти

06 АПР 2022

№ в реестре

19619-330-006-01-03/4

11 марта 2022 г.

№ 06-01-03/4

г. Нижний Новгород

**Об утверждении документации по  
планировке территории, расположенной в  
городе Нижнем Новгороде и Кстовском  
муниципальном округе Нижегородской  
области**

В соответствии со статьями 41 - 43, 45 Градостроительного кодекса Российской Федерации, статьей 27 Закона Нижегородской области от 8 апреля 2008 г. № 37-З «Об основах регулирования градостроительной деятельности на территории Нижегородской области», пунктом 3.1.10 Положения о министерстве градостроительной деятельности и развития агломераций Нижегородской области, утвержденного постановлением Правительства Нижегородской области от 16 апреля 2020 г. № 308, на основании приказа министерства градостроительной деятельности и развития агломераций Нижегородской области от 15 декабря 2020 г. №06-01-02/77

**п р и к а з ы в а ю :**

1. Утвердить прилагаемую документацию по планировке территории, расположенной в городе Нижнем Новгороде и Кстовском муниципальном округе Нижегородской области (далее – документация по планировке территории).

2. Министерству градостроительной деятельности и развития агломераций Нижегородской области:

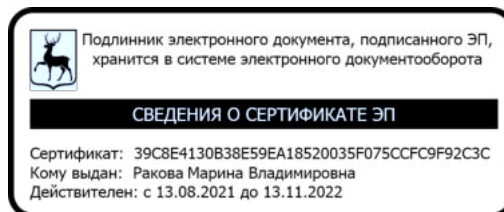
2.1. В течение семи дней со дня утверждения направить утвержденную документацию по планировке территории главам города Нижнего Новгорода,

города Кстово, Афонинского и Большеельнинского сельсоветов Кстовского муниципального района Нижегородской области для опубликования в порядке, установленном для официального опубликования муниципальных правовых актов, иной официальной информации, и размещения на официальном сайте муниципального образования в сети «Интернет».

2.2. В течение десяти рабочих дней со дня утверждения обеспечить размещение документации по планировке территории в государственной информационной системе обеспечения градостроительной деятельности.

2.3. Разместить настоящий приказ на официальном сайте министерства градостроительной деятельности и развития агломераций Нижегородской области в информационно-телекоммуникационной сети «Интернет».

Министр



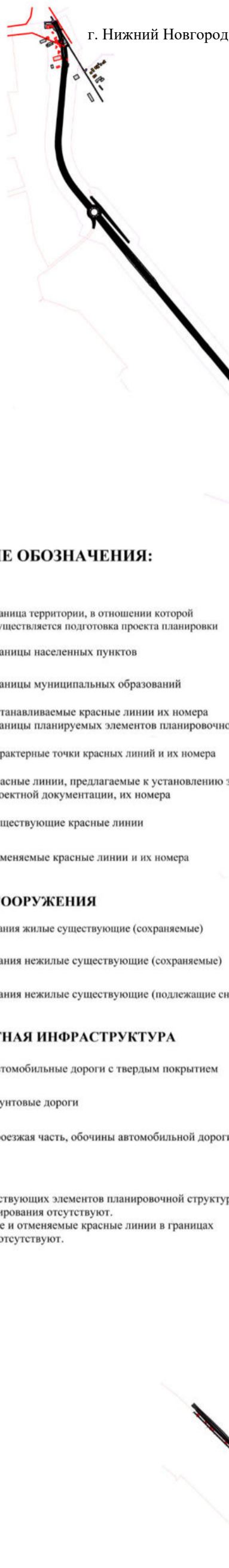
М.В. Ракова

УТВЕРЖДЕНА  
приказом министерства  
градостроительной деятельности  
и развития агломераций  
Нижегородской области  
от 11 марта 2022 г. №06-01-03/4

**Документация по планировке территории, расположенной в городе Нижнем  
Новгороде и Кстовском муниципальном округе Нижегородской области**

**Проект планировки территории**

# I. Чертеж красных линий



## УСЛОВНЫЕ ОБОЗНАЧЕНИЯ:

### ГРАНИЦЫ

- Граница территории, в отношении которой осуществляется подготовка проекта планировки
- Границы населенных пунктов
- Границы муниципальных образований
- Устанавливаемые красные линии их номера  
Границы планируемых элементов планировочной структуры
- Характерные точки красных линий и их номера
- Красные линии, предлагаемые к установлению за границами проектной документации, их номера
- Существующие красные линии
- Отменяемые красные линии и их номера

### ЗДАНИЯ И СООРУЖЕНИЯ

- Здания жилые существующие (сохраняемые)
- Здания нежилые существующие (сохраняемые)
- Здания нежилые существующие (подлежащие сносу)

### ТРАНСПОРТНАЯ ИНФРАСТРУКТУРА

- Автомобильные дороги с твердым покрытием
- Грунтовые дороги
- Проезжая часть, обочины автомобильной дороги (планируемый)

#### Примечание.

1. Границы существующих элементов планировочной структуры в границах проектирования отсутствуют.
2. Существующие и отменяемые красные линии в границах проектирования отсутствуют.

						ПП 1/ПМ 1 -2021			
						Документация по планировке территории, расположенной в городе Нижнем Новгороде и Кстовском районе Нижегородской области			
Изм.	Кол.уч.	Лист	№док.	Подп.	Дата	Основная часть проекта планировки	Стадия	Лист	Листов
Разработал		Надыкто С. А.			05.2021		Чертеж красных линий	ПП	1.1
Проверил		Давыдович Г.В.			05.2021	ООО "Терпланпроект"			
ГАП		Ильина Е.А.			05.2021				
ГИП		Бутаков Е. В.			05.2021				
Н. контр.		Русских Ю.В.			05.2021				
Утвердил		Мусийчук С.В.			05.2021				

*Перечень координат характерных точек устанавливаемых  
красных линий (система координат - МСК 52)*

Номер поворотной точки красной линии	Координаты	
	Х, м	У, м
Красная линия 01		
1	515153,10	2225376,43
2	515248,74	2225427,91
3	515255,64	2225431,72
4	515260,19	2225434,34
5	515264,71	2225437,02
6	515271,41	2225441,16
7	515273,63	2225442,58
8	515275,83	2225444,00
9	515280,21	2225446,91
10	515284,55	2225449,87
11	515288,85	2225452,89
12	515295,21	2225457,54
13	515297,31	2225459,12
14	515303,55	2225463,94
15	515311,69	2225470,58
16	515340,68	2225502,68
17	515348,89	2225511,65
18	515353,50	2225516,96
19	515357,78	2225522,10
20	515360,64	2225525,61
21	515363,59	2225529,34
22	515368,04	2225535,26
23	515371,69	2225540,12
24	515375,22	2225545,08
25	515378,66	2225550,09
26	515382,02	2225555,16
27	515385,29	2225560,28
28	515388,48	2225565,46
29	515391,59	2225570,69
30	515394,61	2225575,97
31	515397,54	2225581,29
32	515400,38	2225586,67
33	515403,14	2225592,09
34	515408,38	2225603,06
35	515410,86	2225608,61
36	515413,26	2225614,20
37	515415,56	2225619,83
38	515417,77	2225625,50
39	515419,88	2225631,20
40	515421,90	2225636,94
41	515423,83	2225642,70

42	515425,66	2225648,50
43	515427,40	2225654,33
44	515432,24	2225671,08
45	515434,03	2225677,48
46	515435,71	2225683,92
47	515437,26	2225690,38
48	515438,71	2225696,87
49	515440,03	2225703,39
50	515441,24	2225709,92
51	515442,33	2225716,48
52	515443,30	2225723,06
53	515444,16	2225729,65
54	515444,89	2225736,26
55	515445,51	2225742,88
56	515446,01	2225749,51
57	515446,39	2225756,15
58	515446,65	2225762,79
59	515446,79	2225769,44
60	515446,81	2225776,08
61	515446,72	2225782,73
62	515446,50	2225789,38
63	515446,16	2225796,02
64	515445,71	2225802,65
65	515445,14	2225809,27
66	515444,44	2225815,88
67	515443,63	2225822,48
68	515442,70	2225829,07
69	515441,66	2225835,63
70	515440,49	2225842,18
71	515437,81	2225855,2
72	515436,29	2225861,67
73	515429,80	2225888,30
74	515429,02	2225891,52
75	515426,49	2225901,91
76	515424,61	2225909,64
77	515410,23	2225968,65
78	515396,75	2226024,01
79	515393,76	2226037,29
80	515392,35	2226044,17
81	515391,10	2226050,94
82	515390,28	2226055,71
83	515389,42	2226061,12
84	515388,68	2226066,22
85	515387,78	2226073,04
86	515388,73	2226083,72
87	515387,08	2226120,16

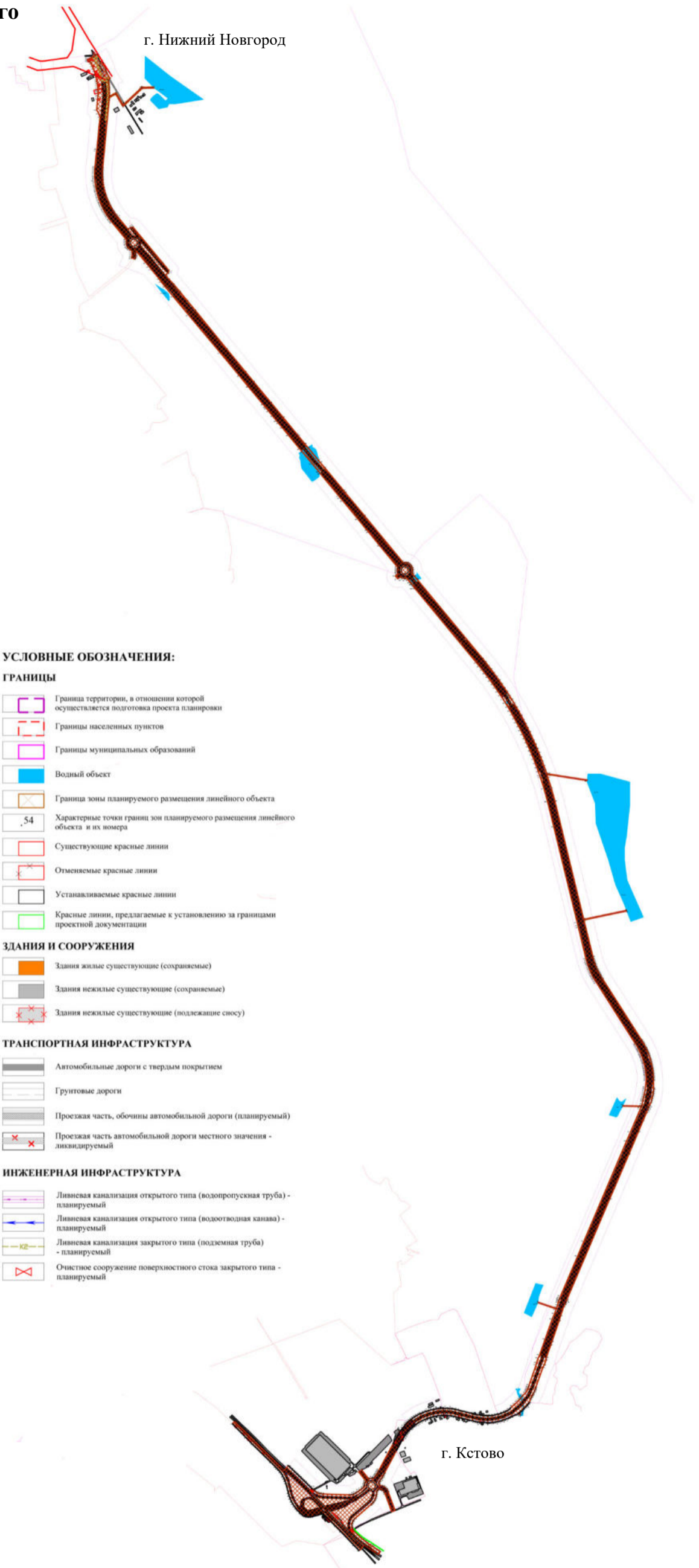
88	515384,57	2226130,38
89	515385,38	2226152,45
90	515385,89	2226159,18
91	515387,14	2226172,79
92	515388,61	2226184,63
93	515391,17	2226200,83
94	515393,88	2226214,74
95	515397,05	2226228,55
96	515398,80	2226235,41
97	515400,67	2226242,24
98	515404,74	2226255,81
99	515406,94	2226262,55
100	515411,68	2226275,90
101	515414,21	2226282,51
102	515419,60	2226295,61
103	515425,42	2226308,53
104	515428,49	2226314,92
105	515431,66	2226321,25
106	515434,94	2226327,53
107	515445,39	2226352,69
108	515459,11	2226385,71
109	515460,69	2226387,84
110	515463,15	2226391,13
111	515479,66	2226411,65
112	515499,79	2226433,58
113	515516,22	2226449,54
114	515522,96	2226455,50
115	515528,13	2226460,11
116	515542,44	2226471,83
117	515553,48	2226480,22
Красная линия 02		
1	515211,6	2225348,93
2	515273,48	2225382,25
3	515281,47	2225386,65
4	515286,75	2225389,69
5	515289,37	2225391,24
6	515294,56	2225394,38
7	515299,73	2225397,61
8	515304,84	2225400,9
9	515309,91	2225404,27
10	515314,92	2225407,71
11	515320,2	2225411,44
12	515320,6	2225411,74
13	515324,8	2225414,8
14	515332,08	2225420,31
15	515339,24	2225425,97
16	515346,27	2225431,78
17	515378,94	2225457,4
18	515383,97	2225462,65

19	515388,93	2225467,99
20	515393,79	2225473,41
21	515398,55	2225478,91
22	515403,23	2225484,5
23	515407,79	2225490,16
24	515412,28	2225495,9
25	515416,66	2225501,71
26	515420,94	2225507,6
27	515425,13	2225513,56
28	515429,21	2225519,59
29	515433,18	2225525,69
30	515437,05	2225531,86
31	515440,82	2225538,08
32	515444,49	2225544,37
33	515448,05	2225550,72
34	515451,49	2225557,14
35	515454,82	2225563,61
36	515458,05	2225570,13
37	515461,17	2225576,71
38	515464,18	2225583,35
39	515467,07	2225590,03
40	515469,85	2225596,76
41	515472,52	2225603,54
42	515475,06	2225610,36
43	515477,49	2225617,21
44	515479,81	2225624,11
45	515482,01	2225631,05
46	515484,09	2225638,03
47	515488,93	2225654,78
48	515491	2225662,21
49	515492,95	2225669,66
50	515494,75	2225677,16
51	515496,42	2225684,68
52	515497,96	2225692,22
53	515499,35	2225699,8
54	515500,62	2225707,4
55	515501,74	2225715,03
56	515502,73	2225722,67
57	515503,59	2225730,33
58	515504,3	2225738
59	515504,88	2225745,69
60	515505,32	2225753,38
61	515505,62	2225761,09
62	515505,79	2225768,78
63	515505,81	2225776,49
64	515505,7	2225784,19
65	515505,45	2225791,9
66	515505,06	2225799,59
67	515504,53	2225807,28

68	515503,87	2225814,96
69	515503,06	2225822,63
70	515502,12	2225830,28
71	515501,05	2225837,9
72	515499,83	2225845,51
73	515498,49	2225853,1
74	515497,01	2225860,66
75	515495,38	2225868,19
76	515493,99	2225874,08
77	515487,99	2225898,84
78	515463,05	2226001,25
79	515460,71	2226010,85
80	515460,19	2226010,82
81	515457	2226013,7
82	515454,29	2226021,95
83	515452,24	2226035,07
84	515454,02	2226038,33
85	515450,04	2226056,79
86	515448,38	2226066,23
87	515445,79	2226085,26
88	515444,19	2226104,39
89	515443,75	2226114,22
90	515443,58	2226123,81
91	515443,65	2226133,18
92	515444,54	2226152,36
93	515445,35	2226161,92
94	515446,44	2226171,63
95	515449,28	2226190,45
96	515453,12	2226209,26
97	515455,4	2226218,58
98	515460,7	2226237,03
99	515464,34	2226247,86
100	515470,41	2226264,14
101	515474,12	2226273
102	515478,04	2226281,76
103	515482,2	2226290,41
104	515486,58	2226298,95
105	515491,18	2226307,38
106	515510,07	2226325,5
Красная линия 03		
1	514325,17	2225065,86
2	514370,72	2225022,38
3	514446,07	2224950,16

4	514481,92	2224915,83
5	514521,48	2224876,42
6	514616,16	2224782,60
7	514631,00	2224768,04
8	514607,03	2224674,86
9	514604,50	2224660,88
10	514604,21	2224643,14
11	514606,30	2224629,08
12	514610,39	2224615,48
13	514616,41	2224602,61
14	514624,22	2224590,75
15	514633,67	2224580,14
16	514656,75	2224557,80
17	514674,65	2224542,23
18	514693,63	2224528,00
19	514713,59	2224515,19
20	514734,44	2224503,86
21	514756,05	2224494,08
22	514778,31	2224485,90
23	514801,12	2224479,36
24	514881,35	2224459,42
25	514901,89	2224453,02
26	514921,86	2224445,03
27	514941,14	2224435,50
28	514959,62	2224424,49
29	514977,18	2224412,06
30	514993,71	2224398,29
31	515005,37	2224387,14
32	515019,42	2224372,38
33	515057,81	2224333,09
34	515208,22	2224180,00
35	515262,81	2224126,65
36	515376,85	2224014,75
Красная линия 04		
1	515028,75	2224480,28
2	514995,42	2224515,79
3	514955,06	2224558,05
4	514930,09	2224583,76
5	514886,88	2224627,61
6	514845,45	2224668,81
7	514836,43	2224677,73

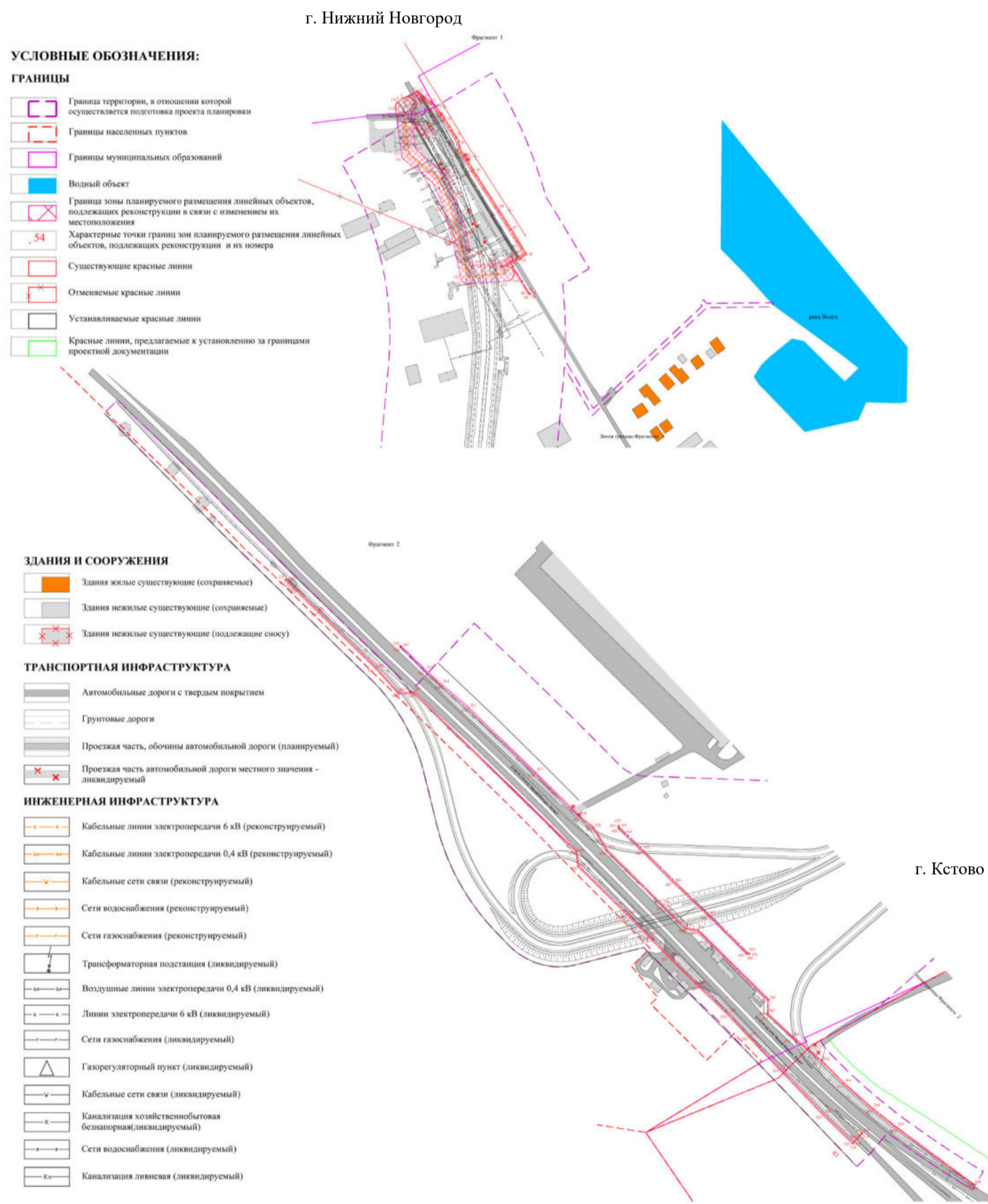
**II. Чертеж границ зон планируемого размещения линейного объекта**



- УСЛОВНЫЕ ОБОЗНАЧЕНИЯ:**
- ГРАНИЦЫ**
- Граница территории, в отношении которой осуществляется подготовка проекта планировки
  - Границы населенных пунктов
  - Границы муниципальных образований
  - Водный объект
  - Граница зоны планируемого размещения линейного объекта
  - Характерные точки границ зон планируемого размещения линейного объекта и их номера
  - Существующие красные линии
  - Отменяемые красные линии
  - Устанавливаемые красные линии
  - Красные линии, предлагаемые к установлению за границами проектной документации
- ЗДАНИЯ И СООРУЖЕНИЯ**
- Здания жилые существующие (сохраняемые)
  - Здания нежилые существующие (сохраняемые)
  - Здания нежилые существующие (подлежащие сносу)
- ТРАНСПОРТНАЯ ИНФРАСТРУКТУРА**
- Автомобильные дороги с твердым покрытием
  - Грунтовые дороги
  - Проезжая часть, обочины автомобильной дороги (планируемый)
  - Проезжая часть автомобильной дороги местного значения - ликвидируемый
- ИНЖЕНЕРНАЯ ИНФРАСТРУКТУРА**
- Ливневая канализация открытого типа (водопропускная труба) - планируемый
  - Ливневая канализация открытого типа (водоотводная канава) - планируемый
  - Ливневая канализация закрытого типа (подземная труба) - планируемый
  - Очистное сооружение поверхностного стока закрытого типа - планируемый

						<b>ПП 1/ПМ 1 -2021</b>				
						Документация по планировке территории, расположенной в городе Нижнем Новгороде и Кстовском районе Нижегородской области				
Изм.	Кол.уч.	Лист	№докум.	Подп.	Дата	Основная часть проекта планировки	Стадия	Лист	Листов	
Разработал		Надыкто С. А.			05.2021		Чертеж границ зон планируемого размещения линейного объекта	ПП	2.1	9
Проверил		Давыдович Г.В.			05.2021	ООО "Терпланпроект"				
ГАП		Ильина Е.А.			05.2021					
ГИП		Бутаков Е. В.			05.2021					
Н. контр.		Русских Ю.В.			05.2021					
Утвердил		Мусийчук С.В.			05.2021					

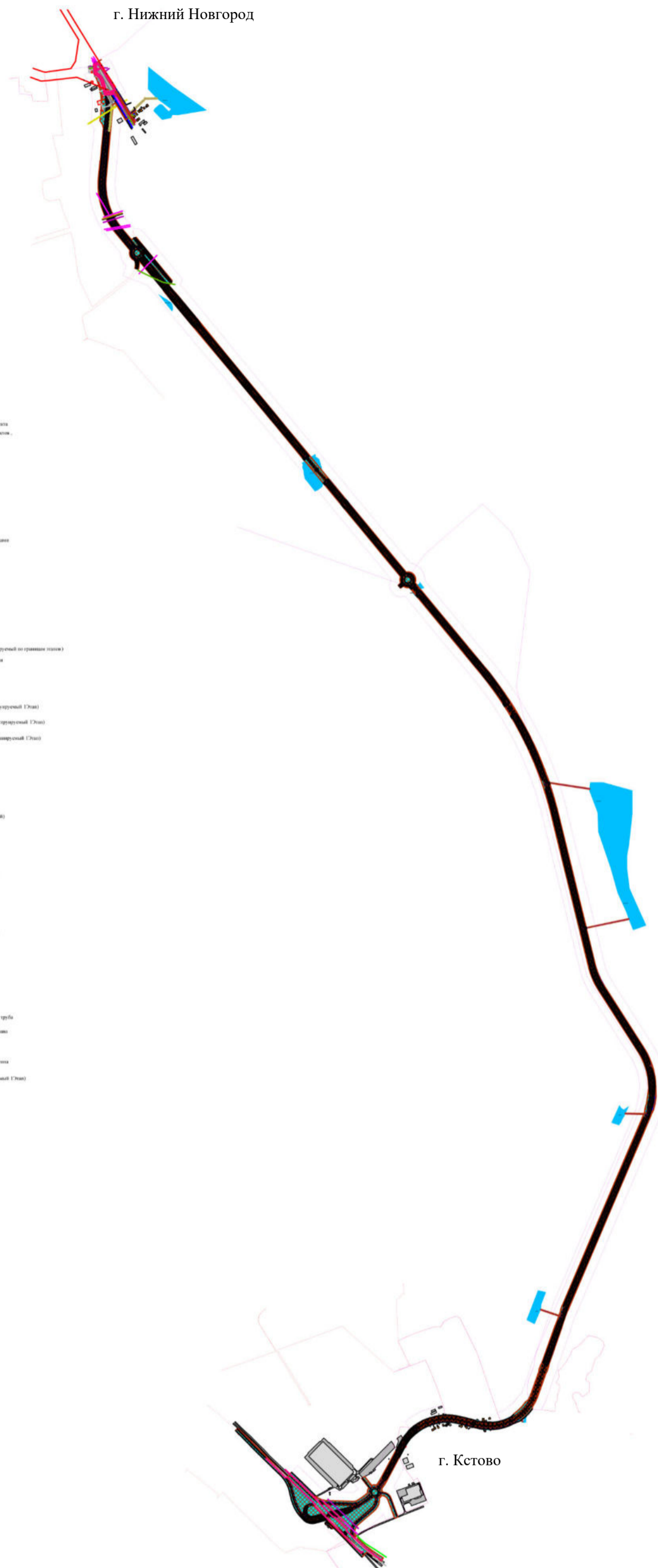
### III. Чертеж границ зон планируемого размещения линейных объектов, подлежащих реконструкции в связи с изменением их местоположения



						<b>ПП 1/ПМ 1 -2021</b>				
						Документация по планировке территории, расположенной в городе Нижнем Новгороде и Кстовском районе Нижегородской области				
Изм.	Кол.уч	Лист	№док.	Подп.	Дата	Основная часть проекта планировки	Стадия	Лист	Листов	
Разработал		Надыкто С. А.			05.2021		Чертеж границ зон планируемого размещения линейных объектов, подлежащих реконструкции в связи с изменением их местоположения	ПП	3.1	1
Проверил		Давыдович Г.В.			05.2021	<b>ООО "Терпланпроект"</b>				
ГАП		Ильина Е.А.			05.2021					
ГИП		Бутаков Е. В.			05.2021					
Н. контр.		Русских Ю.В.			05.2021					
Утвердил		Мусийчук С.В.			05.2021					

# IV. Чертеж очередности планируемого развития территории

г. Нижний Новгород



**УСЛОВНЫЕ ОБОЗНАЧЕНИЯ:**

**ГРАНИЦЫ**

- Границы территории проектирования
- Границы населенных пунктов
- Границы муниципальных образований
- Границы зоны планируемого размещения линейного объекта
- Границы зоны планируемого размещения линейного объекта, подлежащих реконструкции и связи с изменениями их местоположения
- Водный объект
- Границы 1-го этапа строительства планируемой автомобильной дороги
- Границы 2-го этапа строительства планируемой автомобильной дороги
- Существующие красные линии
- Относительные красные линии
- Условно-проектные красные линии
- Красные линии, подлежащие установлению и границам проектной документации

**ЗДАНИЯ И СООРУЖЕНИЯ**

- Жилые здания
- Нежилые здания
- Нежилые здания - ангары

**ТРАНСПОРТНАЯ ИНФРАСТРУКТУРА**

- Проектная часть автомобильной дороги - проезд
- Проектная часть, обочины автомобильной дороги (планируемый по границам плана)
- Проектная часть автомобильной дороги в месте пересечения (ангажированный 1 этап)
- Щитовый ярус (планируемый 1 этап)
- Местное сооружение (планируемый 1 этап)
- Местное сооружение, транспортная развязка (реконструируемый 1 этап)
- Обкаточный пункт общественного транспорта (реконструируемый 1 этап)
- Подземный коллектор, тоннель, труба (планируемый 1 этап)

**ИНЖЕНЕРНАЯ ИНФРАСТРУКТУРА**

- Воздушные линии электропередачи 0,4 кВ (современный)
- Воздушные линии электропередачи 6 кВ (современный)
- Воздушные линии электропередачи 10 кВ (современный)
- Воздушные линии электропередачи 110 кВ (современный)
- Воздушные линии электропередачи 220 кВ (современный)
- Трансформаторная подстанция (современный)
- Кабельные линии электропередачи 0,4 кВ (современный)
- Кабельные линии электропередачи 6 кВ (современный)
- Воздушные линии электропередачи 0,4 кВ (реконструируемый 1 этап)
- Воздушные линии электропередачи 6 кВ (реконструируемый 1 этап)
- Кабельные линии электропередачи 0,4 кВ (реконструируемый 1 этап)
- Кабельные линии электропередачи 6 кВ (реконструируемый 1 этап)
- Трансформаторная подстанция (ангажированный 1 этап)
- Воздушные линии электропередачи 0,4 кВ (ангажированный 1 этап)
- Линии электропередачи 6 кВ (ангажированный 1 этап)
- Сети водоснабжения (современный)
- Сети канализации (современный)
- Сети канализации (ангажированный 1 этап)
- Линейная канализация открытого типа, водосточная труба (планируемый 1 этап)
- Линейная канализация открытого типа водосточная труба (ангажированный 1 этап)
- Линейная канализация закрытого типа водосточная труба (ангажированный 1 этап)
- Открытое сооружение канализационного стока закрытого типа (планируемый 1 этап)
- Кабельные линии электропередачи 6 кВ (реконструируемый 1 этап)
- Кабельные линии электропередачи 0,4 кВ (реконструируемый 1 этап)
- Газорегуляторный пункт (ангажированный 1 этап)
- Кабельные сети связи (современный)
- Канализация хозяйственно-бытовая безангажированный (современный)
- Канализация хозяйственно-бытовая ангажированный (современный)
- Канализация ливневая (современный)
- Кабельные сети связи (ангажированный 1 этап)
- Канализация хозяйственно-бытовая безангажированный (ангажированный 1 этап)
- Канализация хозяйственно-бытовая ангажированный (ангажированный 1 этап)
- Сети водоснабжения (ангажированный 1 этап)
- Сети канализации (реконструируемый 1 этап)
- Сети канализации (ангажированный 1 этап)
- Канализация ливневая (ангажированный 1 этап)

г. Кстово

						ПП 1/ПМ 1 -2021			
						Документация по планировке территории, расположенной в городе Нижнем Новгороде и Кстовском районе Нижегородской области			
Изм.	Кол.уч.	Лист	№ док.	Подп.	Дата	Основная часть проекта планировки	Стадия	Лист	Листов
Разработал		Надыкто С. А.		<i>[Signature]</i>	05.2021		Чертеж очередности планируемого развития территории	ПП	4.1
Проверил		Давыдович Г.В.		<i>[Signature]</i>	05.2021				
ГАП		Ильина Е.А.		<i>[Signature]</i>	05.2021				
ГИП		Бутаков Е. В.		<i>[Signature]</i>	05.2021				
Н. контр.		Русских Ю.В.		<i>[Signature]</i>	05.2021				
Утвердил		Мусийчук С.В.		<i>[Signature]</i>	05.2021	ООО "Терпланпроект"			

## V. Положение о размещении линейного объекта

Проект планировки территории разработан с целью реализации объекта: «Строительство автомобильной дороги Восточный обход города Нижнего Новгорода в Кстовском районе и городе областного значения Нижний Новгород Нижегородской области».

Основные характеристики линейного объекта:

- категория – IV, автомобильная дорога регионального значения;
- протяженность (ориентировочная) – 14889,35 м;
- расчетная интенсивность движения – 14000 ед/сут.;
- число полос движения – 4 шт.;
- ширина полосы движения – 3,5 м;
- ширина обочины – 3,5 м;
- ширина центральной разделительной полосы – 5 м;
- расчетная скорость движения – 100 км/ч;
- ширина укрепленной полосы обочины – 0,5 м;
- ширина остановочной полосы – 2,5 м;
- ширина укрепленной полосы на распределительной полосе – 1 м;
- ширина переходно-скоростных полос – 3,5 м;
- длина полосы разгона – 200 м;
- длина полосы торможения – 105 м;
- длина отгона полос торможения и разгона – 80 м;
- транспортные развязки:
  - развязка в двух уровнях – 1 шт.;
  - развязка в одном уровне – 3 шт.;
- транспортная эстакада – 1 шт., ориентировочной протяженностью 1492 м;
- автомобильные мосты – 3 шт.;
- шумозащитные экраны – ориентировочной протяженностью 3,9 км;
- локальные очистные сооружения – 12 шт.

Назначением планируемого объекта является перераспределение транспортных потоков от автомобильных дорог регионального значения: 22 ОП РЗ 22К-0030 «Восточный подъезд к г. Н.Новгород от а/д М-7 «Волга»», 22 ОП РЗ 22К-0102 «Нижний Новгород – Кстово», а также выведение транзитных потоков (в том числе грузовых) за пределы жилых территорий населенных пунктов Кстовского района (д. Афоново, с. Большая Ельня, д. Опалиха). С учетом перспективного сопряжения с планируемым обходом г. Бор с сооружением мостового перехода через реку Волга строительство Восточного обхода г. Нижнего Новгорода будет способствовать перераспределению межрегиональных транзитных транспортных потоков, следующих по направлению Киров – Нижний Новгород – Чебоксары, и тем самым разгрузит центральную часть Нижнего Новгорода.

Примыкание планируемой автомобильной дороги к существующей автомобильной дороге регионального значения 22 ОП РЗ 22К-0102 «Нижний Новгород – Кстово» предусматривается с реконструкцией существующей развязки в районе населенного пункта г. Кстово с необходимыми радиусам автомобильных дорог в плане, строительством переходно-скоростных полос и устройством двухуровневой развязки 1-го класса типа «Труба». Данное решение позволит с минимальными затратами произвести сопряжение планируемой автомобильной дороги IV категории с существующими съездами развязки автомобильных дорог регионального значения 22 ОП РЗ 22К-0007 «Обход г.Кстово на участке а/д М - 7 «Волга» и 22 ОП РЗ 22К-0102 «Нижний Новгород – Кстово».

Примыкание к существующей автомобильной дороге по ул. Лысогорская осуществляется на перекрестке в одном уровне с созданием переходно-скоростных полос.

Проектом планировки территории предусмотрено строительство транспортных развязок в одном уровне (кольцевых пересечений) – 3 шт, в том числе для обеспечения примыкания в районе станции аэрации автомобильной дороги местного значения из д. Никульское.

В связи с наличием большого перепада высот в районе г. Кстово и необходимостью приведения уклонов планируемой автомобильной дороги к нормативным значениям проектом предлагается строительство транспортной эстакады ориентировочной протяженностью 1492 м.

Документацией предусмотрено строительство автомобильных мостов в районе пересечений с водными объектами:

- ручей на пикете ПК 83+35, ориентировочная протяженность моста – 115 м;
- озеро Выдер на пикете ПК 95+90, ориентировочная протяженность моста – 75 м;
- озеро Рассохино на пикете ПК 109+20, ориентировочная протяженность моста – 270 м.

В связи с прохождением трассы планируемой автомобильной дороги вблизи водных объектов необходимо предусмотреть мероприятия по инженерной подготовке территории.

Для снижения отрицательного шумового воздействия на территорию населенного пункта от транспортного потока, проходящего по автомобильной дороге, предусмотрена установка шумозащитных экранов ориентировочной протяженностью 3,9 км.

Для обеспечения безопасного пересечения животными объекта транспортной инфраструктуры, пересекающего пути их сезонных миграций, проектом предусматривается строительство подземных биопереходов – 6 шт.

Для отведения поверхностного стока с территории проектируемой автодороги и примыкающей территории предусматривается строительство сооружений ливневой канализации. В проекте предусмотрена ливневая канализация закрытого типа (трубопроводы ориентировочной протяженностью 1,17 км) и открытого типа (водоотводная канава ориентировочной протяженностью 29,88 км, водопропускные трубы ориентировочной протяженностью 0,61 км).

Для очистки поверхностных стоков перед их сбросом в существующие водоемы предусматривается размещение локальных очистных сооружений

поверхностного стока закрытого типа общим количеством 12 шт. Производительность локальных очистных сооружений принята не менее 20 л/сек.

Обеспечение водоотведения поверхностных стоков с проезжей части транспортной развязки и съездов в районе г. Кстово предусмотрено путем устройства водоотводной канавы от автомобильной дороги 22 ОП РЗ 22К-0102 «Нижний Новгород – Кстово» и далее под планируемой эстакадой. В местах пересечения планируемой водоотводной канавы с оврагами предусмотрено строительство водопропускных труб. Поверхностные стоки по водоотводной канаве сбрасываются через локальные очистные сооружения в существующий водоем реку Рахма.

Для обеспечения освещения планируемой автомобильной дороги предусмотрено устройство кабельных линий электропередачи 0,4 кВ общей (ориентировочной) протяженностью 17,7 км.

В связи с планируемым строительством автомобильной дороги предполагается переустройство сетей инженерных коммуникаций (линейных объектов, подлежащих реконструкции в связи с изменением их местоположения):

- воздушных линий электропередачи 0,4 кВ с перекладкой в кабельные линии электропередачи 0,4 кВ протяженностью (ориентировочно) 2,54 км, в том числе на планируемое освещение автомобильной дороги;
- воздушных линий электропередачи 6 кВ с перекладкой в кабельные линии электропередачи 6 кВ протяженностью (ориентировочно) 0,69 км;
- водопроводов протяженностью (ориентировочно) 0,65 км;
- газопроводов протяженностью (ориентировочно) 0,34 км;
- сетей связи протяженностью (ориентировочно) 0,28 км.

Проектом планировки предусматривается поэтапное освоение территории. Первым этапом планируется строительство 2-х полосной автомобильной дороги, строительство мостовых сооружений, эстакады, транспортных развязок, биопереходов, шумозащитных экранов, реконструкция существующей развязки в районе г. Кстово, строительство и реконструкция инженерных коммуникаций и сопутствующих объектов. Вторым этапом предусматривается строительство

дополнительных 2-х полос автомобильной дороги с увеличением общего количества полос до 4-х. Этапы очередности планируемого развития территории отражены в разделе IV. Чертеж очередности планируемого развития территории.

В составе проекта планировки территории предусмотрено установление красных линий. Местоположение красных линий отражено в разделе I. Чертеж красных линий.

Зона планируемого размещения линейного объекта расположена на территории Кстовского района Нижегородской области (Афонинский и Большеельнинский сельсоветы, город Кстово) (раздел II. Чертеж границ зон планируемого размещения линейного объекта).

*Перечень координат характерных точек  
границ зон планируемого размещения линейного объекта  
(система координат - МСК 52)*

Номер характерной точки границы	Координаты	
	X, м	Y, м
1	526745,34	2222864,74
2	526745,45	2222866,73
3	526739,08	2222867,11
4	526724,95	2222875,88
5	526719,86	2222876,02
6	526732,64	2222897,27
7	526671,61	2222934,27
8	526668,86	2222929,80
9	526633,13	2222953,14
10	526623,33	2222956,78
11	526614,28	2222959,98
12	526606,60	2222962,58
13	526600,35	2222964,61
14	526592,99	2222966,91
15	526585,05	2222969,29
16	526571,72	2222973,02
17	526526,91	2223000,02
18	526517,85	2222984,98
19	526509,32	2222986,43
20	526491,38	2222989,08
21	526478,64	2222990,65
22	526458,49	2222992,59
23	526447,95	2222993,35
24	526430,84	2222994,20
25	526405,30	2222994,62

Номер характерной точки границы	Координаты	
	X, м	Y, м
26	526376,78	2222993,86
27	526408,03	2223049,16
28	526305,99	2223108,76
29	526449,01	2223260,62
30	526452,62	2223257,17
31	526457,67	2223262,52
32	526452,80	2223267,11
33	526453,65	2223359,76
34	526447,65	2223359,82
35	526446,80	2223267,03
36	526296,41	2223107,41
37	526399,89	2223046,96
38	526369,67	2222993,47
39	526348,91	2222991,87
40	525789,51	2222939,53
41	525778,49	2222938,61
42	525768,87	2222937,98
43	525754,91	2222937,36
44	525742,15	2222937,09
45	525732,10	2222937,08
46	525719,11	2222937,34
47	525709,14	2222937,73
48	525696,60	2222938,48
49	525685,80	2222939,35
50	525668,48	2222941,17

Номер характерной точки границы	Координаты	
	X, м	Y, м
51	525647,84	2222944,06
52	525624,56	2222948,24
53	525601,55	2222953,38
54	525579,43	2222959,28
55	525562,76	2222964,36
56	525550,72	2222968,39
57	525535,74	2222973,82
58	525521,51	2222979,42
59	525507,26	2222985,49
60	525497,56	2222989,89
61	525489,59	2222993,67
62	525477,96	2222999,45
63	525465,10	2223006,25
64	525454,94	2223011,92
65	525447,19	2223016,44
66	525440,23	2223020,63
67	525433,09	2223025,08
68	525426,08	2223029,59
69	525414,04	2223037,68
70	525407,44	2223042,31
71	525401,35	2223046,71
72	525393,96	2223052,21
73	525388,55	2223056,36
74	525381,39	2223062,02
75	525374,40	2223067,72
76	525274,87	2223150,25
77	525291,48	2223170,26
78	525291,61	2223172,26
79	525292,05	2223179,25
80	525292,17	2223181,24
81	525294,63	2223186,59
82	525296,37	2223188,61
83	525001,42	2223433,19
84	524936,55	2223486,98
85	524927,54	2223483,88
86	524925,58	2223483,49
87	524918,71	2223482,15
88	524916,74	2223481,77
89	524897,86	2223458,99
90	524892,07	2223463,79
91	524861,50	2223489,79
92	524824,30	2223525,18
93	524761,23	2223577,48
94	524684,62	2223640,89
95	524606,44	2223705,58
96	524286,71	2223965,01
97	524096,54	2224122,31

Номер характерной точки границы	Координаты	
	X, м	Y, м
98	524012,3	2224191,84
99	523839,63	2224334,61
100	523720,62	2224433,22
101	523576,15	2224552,61
102	523567,99	2224559,35
103	523500,9	2224614,79
104	523466,42	2224643,21
105	523360,22	2224730,76
106	523344,5	2224743,72
107	523300,85	2224779,71
108	523110,14	2224938,18
109	523096,48	2224949,53
110	522904,42	2225108,94
111	522513,01	2225433,01
112	522513,87	2225437,83
113	522514,37	2225442,7
114	522514,5	2225447,6
115	522514,26	2225452,49
116	522513,66	2225457,35
117	522512,69	2225462,15
118	522511,36	2225466,86
119	522509,68	2225471,46
120	522507,65	2225475,92
121	522505,3	2225480,21
122	522502,63	2225484,31
123	522499,66	2225488,21
124	522496,41	2225491,86
125	522492,88	2225495,26
126	522489,12	2225498,39
127	522485,12	2225501,22
128	522480,93	2225503,75
129	522476,55	2225505,95
130	522472,03	2225507,81
131	522467,37	2225509,33
132	522462,62	2225510,49
133	522457,79	2225511,3
134	522452,91	2225511,73
135	522448,01	2225511,8
136	522443,13	2225511,5
137	522438,28	2225510,83
138	522433,49	2225509,79
139	522428,8	2225508,4
140	522424,22	2225506,66
141	522402,01	2225525,05
142	522377,5	2225545,33
143	521721,05	2226088,67
144	521691,51	2226112,79

Номер характерной точки границы	Координаты	
	X, м	Y, м
145	521661,67	2226136,53
146	521631,54	2226159,9
147	521601,11	2226182,88
148	521570,4	2226205,48
149	521539,4	2226227,7
150	521508,13	2226249,52
151	521476,59	2226270,94
152	521444,78	2226291,97
153	521412,7	2226312,6
154	521380,37	2226332,82
155	521347,79	2226352,64
156	521314,96	2226372,04
157	521281,9	2226391,03
158	521248,59	2226409,6
159	521215,05	2226427,75
160	521181,29	2226445,48
161	521147,31	2226462,78
162	521113,11	2226479,65
163	521078,71	2226496,1
164	521044,1	2226512,11
165	521009,29	2226527,68
166	520974,29	2226542,81
167	520939,1	2226557,51
168	520903,73	2226571,75
169	520868,18	2226585,56
170	520832,46	2226598,91
171	520796,58	2226611,82
172	520760,54	2226624,27
173	520726,15	2226634,97
174	520712,58	2226958,61
175	520708,63	2226958,01
176	520757,94	2226636
177	520756,22	2226625,71
178	520647,44	2226659,84
179	520537,14	2226690,31
180	519557,04	2226930,52
181	519630,83	2227283,97
182	519626,91	2227284,79
183	519553,15	2226931,47
184	519243,77	2227007,35
185	519237,5	2227008,92
186	519231,24	2227010,57
187	519225,01	2227012,29
188	519218,79	2227014,07
189	519212,6	2227015,93
190	519206,43	2227017,86
191	519200,28	2227019,86

Номер характерной точки границы	Координаты	
	X, м	Y, м
192	519194,15	2227021,93
193	519188,05	2227024,06
194	519181,97	2227026,27
195	519175,92	2227028,55
196	519169,89	2227030,89
197	519163,89	2227033,3
198	519157,92	2227035,78
199	519151,98	2227038,33
200	519146,06	2227040,94
201	519140,18	2227043,62
202	519134,32	2227046,37
203	519128,5	2227049,18
204	519122,71	2227052,06
205	519116,96	2227055,01
206	519111,23	2227058,02
207	519105,54	2227061,09
208	519099,89	2227064,23
209	519094,27	2227067,43
210	519088,69	2227070,7
211	519083,15	2227074,03
212	519077,64	2227077,42
213	519072,18	2227080,88
214	518558,54	2227409,52
215	518548,2	2227416
216	518537,73	2227422,27
217	518527,15	2227428,34
218	518516,45	2227434,21
219	518505,63	2227439,86
220	518494,71	2227445,31
221	518483,69	2227450,54
222	518472,57	2227455,56
223	518461,35	2227460,36
224	518450,04	2227464,95
225	518438,64	2227469,31
226	518427,16	2227473,45
227	518415,61	2227477,37
228	518403,98	2227481,06
229	518392,28	2227484,53
230	518380,51	2227487,77
231	518368,69	2227490,78
232	518356,81	2227493,56
233	518344,87	2227496,11
234	518332,89	2227498,43
235	518320,87	2227500,52
236	518308,81	2227502,37
237	518296,71	2227503,99
238	518284,59	2227505,37

Номер характерной точки границы	Координаты	
	X, м	Y, м
239	518272,44	2227506,52
240	518260,27	2227507,43
241	518248,09	2227508,11
242	518235,9	2227508,55
243	518223,69	2227508,76
244	518151,76	2227510,67
245	518147,83	2227510,24
246	518139,98	2227509,3
247	518132,14	2227508,27
248	518124,31	2227507,13
249	518116,49	2227505,9
250	518108,7	2227504,57
251	518100,92	2227503,14
252	518093,15	2227501,62
253	518085,41	2227500
254	518077,69	2227498,29
255	518069,99	2227496,48
256	518062,31	2227494,57
257	518054,66	2227492,57
258	518047,03	2227490,47
259	518039,43	2227488,27
260	518012,49	2227473,84
261	518009,69	2227472,86
262	518006,9	2227471,87
263	518004,1	2227470,86
264	518001,32	2227469,84
265	517998,54	2227468,8
266	517995,76	2227467,76
267	517992,99	2227466,7
268	517990,23	2227465,63
269	517987,47	2227464,54
270	517984,71	2227463,44
271	517981,96	2227462,33
272	517979,21	2227461,2
273	517976,47	2227460,07
274	517973,74	2227458,92
275	517891,29	2227423,76
276	517799,71	2227384,72
277	517613,61	2227305,37
278	517242,03	2227146,94
279	516396,11	2226786,27
280	516395,4	2226785,97
281	516393,97	2226785,37
282	516392,54	2226784,77
283	516391,11	2226784,17
284	516389,67	2226783,58
285	516388,24	2226782,99

Номер характерной точки границы	Координаты	
	X, м	Y, м
286	516386,8	2226782,4
287	516385,36	2226781,82
288	516383,92	2226781,25
289	516382,48	2226780,67
290	516381,04	2226780,1
291	516379,6	2226779,54
292	516378,15	2226778,97
293	516376,7	2226778,42
294	516375,26	2226777,86
295	516351,05	2226765,46
296	516274,98	2226738,78
297	516231,27	2226727,16
298	516059	2226666,73
299	516031,47	2226657,07
300	515927	2226620,44
301	515907,37	2226617,79
302	515866,37	2226603,41
303	515847,7	2226592,62
304	515674,46	2226531,86
305	515671,01	2226530,68
306	515667,58	2226529,47
307	515664,15	2226528,23
308	515660,74	2226526,96
309	515657,34	2226525,66
310	515653,95	2226524,33
311	515650,58	2226522,97
312	515647,21	2226521,58
313	515643,86	2226520,16
314	515640,52	2226518,71
315	515637,19	2226517,23
316	515633,88	2226515,72
317	515630,58	2226514,18
318	515627,29	2226512,61
319	515624,02	2226511,01
320	515620,76	2226509,39
321	515617,52	2226507,73
322	515614,29	2226506,05
323	515611,08	2226504,34
324	515607,88	2226502,6
325	515604,7	2226500,83
326	515601,53	2226499,03
327	515598,38	2226497,21
328	515595,24	2226495,36
329	515592,13	2226493,48
330	515589,03	2226491,57
331	515585,94	2226489,63
332	515582,87	2226487,67

Номер характерной точки границы	Координаты	
	X, м	Y, м
333	515579,83	2226485,68
334	515553,48	2226480,22
335	515542,44	2226471,83
336	515528,13	2226460,11
337	515522,96	2226455,5
338	515516,22	2226449,54
339	515499,79	2226433,58
340	515488	2226420,74
341	515479,66	2226411,65
342	515471,83	2226401,92
343	515463,15	2226391,13
344	515453,15	2226403,05
345	515450,08	2226400,48
346	515460,69	2226387,84
347	515459,11	2226385,71
348	515434,94	2226327,53
349	515431,66	2226321,25
350	515428,49	2226314,92
351	515425,42	2226308,53
352	515422,46	2226302,1
353	515419,6	2226295,61
354	515416,85	2226289,09
355	515414,21	2226282,51
356	515411,68	2226275,9
357	515409,25	2226269,24
358	515406,94	2226262,55
359	515404,74	2226255,81
360	515402,65	2226249,04
361	515400,67	2226242,24
362	515398,8	2226235,41
363	515397,05	2226228,55
364	515395,41	2226221,65
365	515393,88	2226214,74
366	515392,47	2226207,8
367	515391,17	2226200,83
368	515389,99	2226193,85
369	515388,93	2226186,84
370	515387,97	2226179,82
371	515387,14	2226172,79
372	515386,42	2226165,74
373	515385,89	2226159,18
374	515385,58	2226155,1
375	515385,38	2226152,45
376	515384,58	2226130,65
377	515384,58	2226130,34
378	515387,08	2226120,16
379	515388,73	2226083,72

Номер характерной точки границы	Координаты	
	X, м	Y, м
380	515387,78	2226073,04
381	515388,68	2226066,22
382	515389,17	2226062,82
383	515389,42	2226061,12
384	515389,69	2226059,42
385	515390,28	2226055,71
386	515391,1	2226050,94
387	515392,35	2226044,17
388	515393,76	2226037,29
389	515396,75	2226024,01
390	515436,29	2225861,67
391	515437,81	2225855,2
392	515439,21	2225848,7
393	515440,49	2225842,18
394	515441,66	2225835,63
395	515442,7	2225829,07
396	515443,63	2225822,48
397	515444,44	2225815,88
398	515445,14	2225809,27
399	515445,71	2225802,65
400	515446,16	2225796,02
401	515446,5	2225789,38
402	515446,72	2225782,73
403	515446,81	2225776,08
404	515446,79	2225769,44
405	515446,65	2225762,79
406	515446,39	2225756,15
407	515446,01	2225749,51
408	515445,51	2225742,88
409	515444,89	2225736,26
410	515444,16	2225729,65
411	515443,3	2225723,06
412	515442,33	2225716,48
413	515441,24	2225709,92
414	515440,03	2225703,39
415	515438,71	2225696,87
416	515437,26	2225690,38
417	515435,71	2225683,92
418	515434,03	2225677,48
419	515432,24	2225671,08
420	515427,4	2225664,33
421	515425,66	2225648,5
422	515423,83	2225642,7
423	515421,9	2225636,94
424	515419,88	2225631,2
425	515417,77	2225625,5
426	515415,56	2225619,83

Номер характерной точки границы	Координаты	
	Х, м	У, м
427	515413,26	2225614,2
428	515410,86	2225608,61
429	515408,38	2225603,06
430	515405,8	2225597,56
431	515403,14	2225592,09
432	515400,38	2225586,67
433	515397,54	2225581,29
434	515394,61	2225575,97
435	515391,59	2225570,69
436	515388,48	2225565,46
437	515385,29	2225560,28
438	515382,02	2225555,16
439	515378,66	2225550,09
440	515375,22	2225545,08
441	515371,69	2225540,12
442	515368,09	2225535,22
443	515363,59	2225529,34
444	515360,64	2225525,61
445	515357,78	2225522,1
446	515353,5	2225516,96
447	515348,89	2225511,65
448	515344,83	2225507,13
449	515340,68	2225502,68
450	515311,69	2225470,58
451	515309,67	2225468,9
452	515307,64	2225467,23
453	515305,6	2225465,58
454	515303,55	2225463,94
455	515301,48	2225462,32
456	515299,4	2225460,71
457	515297,31	2225459,12
458	515295,21	2225457,54
459	515293,1	2225455,98
460	515290,98	2225454,43
461	515288,85	2225452,89
462	515286,71	2225451,37
463	515284,55	2225449,87
464	515282,39	2225448,38
465	515280,21	2225446,91
466	515278,03	2225445,45
467	515275,83	2225444
468	515273,63	2225442,58
469	515271,41	2225441,16
470	515269,19	2225439,77
471	515266,95	2225438,39
472	515264,71	2225437,02
473	515262,46	2225435,67

Номер характерной точки границы	Координаты	
	Х, м	У, м
474	515260,19	2225434,34
475	515257,92	2225433,02
476	515255,64	2225431,72
477	515253,35	2225430,43
478	515251,05	2225429,16
479	515248,74	2225427,91
480	514966,43	2225275,96
481	514963,72	2225274,49
482	514961,01	2225273,01
483	514958,31	2225271,51
484	514955,62	2225270
485	514952,93	2225268,48
486	514950,25	2225266,95
487	514947,58	2225265,4
488	514944,92	2225263,84
489	514942,27	2225262,27
490	514939,62	2225260,68
491	514936,98	2225259,08
492	514934,35	2225257,47
493	514931,72	2225255,84
494	514929,11	2225254,21
495	514926,5	2225252,56
496	514923,9	2225250,89
497	514921,31	2225249,22
498	514918,73	2225247,53
499	514916,15	2225245,83
500	514913,59	2225244,11
501	514911,03	2225242,38
502	514908,48	2225240,65
503	514905,94	2225238,89
504	514903,41	2225237,13
505	514900,88	2225235,35
506	514898,37	2225233,56
507	514895,86	2225231,76
508	514893,36	2225229,95
509	514890,88	2225228,12
510	514890,05	2225228,52
511	514889,23	2225228,9
512	514888,39	2225229,27
513	514887,55	2225229,63
514	514886,71	2225229,97
515	514885,86	2225230,3
516	514885	2225230,62
517	514884,15	2225230,93
518	514883,28	2225231,23
519	514882,41	2225231,51
520	514881,54	2225231,78

Номер характерной точки границы	Координаты	
	X, м	Y, м
521	514880,67	2225232,03
522	514879,79	2225232,27
523	514878,91	2225232,5
524	514878,02	2225232,72
525	514877,13	2225232,92
526	514876,24	2225233,11
527	514875,34	2225233,29
528	514874,45	2225233,45
529	514873,55	2225233,61
530	514872,64	2225233,74
531	514871,74	2225233,87
532	514870,83	2225233,98
533	514869,93	2225234,07
534	514869,02	2225234,16
535	514868,11	2225234,23
536	514867,2	2225234,28
537	514866,29	2225234,33
538	514865,38	2225234,36
539	514861,42	2225252,71
540	514860,83	2225255,22
541	514860,16	2225257,7
542	514859,4	2225260,16
543	514858,56	2225262,59
544	514857,63	2225265
545	514856,62	2225267,36
546	514855,53	2225269,7
547	514854,36	2225271,99
548	514853,11	2225274,24
549	514851,79	2225276,45
550	514850,39	2225278,61
551	514848,91	2225280,72
552	514847,37	2225282,78
553	514845,75	2225284,78
554	514844,06	2225286,73
555	514842,31	2225288,61
556	514840,5	2225290,44
557	514838,62	2225292,2
558	514836,68	2225293,89
559	514834,69	2225295,52
560	514832,64	2225297,08
561	514830,54	2225298,57
562	514828,38	2225299,98
563	514826,18	2225301,32
564	514823,94	2225302,58
565	514821,65	2225303,76
566	514819,33	2225304,86
567	514816,96	2225305,88

Номер характерной точки границы	Координаты	
	X, м	Y, м
568	514814,57	2225306,82
569	514658,75	2225364,78
570	514648,38	2225337,7
571	514804,46	2225279,64
572	514805,92	2225279,07
573	514807,36	2225278,44
574	514808,78	2225277,77
575	514810,18	2225277,05
576	514811,55	2225276,28
577	514812,89	2225275,46
578	514814,21	2225274,6
579	514815,49	2225273,69
580	514816,75	2225272,74
581	514817,96	2225271,75
582	514819,15	2225270,71
583	514820,29	2225269,63
584	514821,4	2225268,52
585	514822,47	2225267,37
586	514823,5	2225266,18
587	514824,49	2225264,96
588	514825,43	2225263,7
589	514826,33	2225262,41
590	514827,19	2225261,09
591	514828	2225259,74
592	514828,76	2225258,37
593	514829,48	2225256,97
594	514830,14	2225255,54
595	514830,76	2225254,1
596	514831,32	2225252,63
597	514831,84	2225251,14
598	514832,3	2225249,64
599	514832,71	2225248,12
600	514833,07	2225246,59
601	514837,03	2225228,24
602	514836,14	2225227,8
603	514835,25	2225227,34
604	514834,37	2225226,88
605	514833,5	2225226,39
606	514832,64	2225225,9
607	514831,79	2225225,38
608	514830,94	2225224,86
609	514830,1	2225224,32
610	514829,27	2225223,77
611	514828,45	2225223,2
612	514827,64	2225222,63
613	514826,84	2225222,04
614	514826,05	2225221,43

Номер характерной точки границы	Координаты	
	X, м	Y, м
615	514825,27	2225220,81
616	514824,5	2225220,19
617	514823,74	2225219,54
618	514822,99	2225218,89
619	514822,25	2225218,22
620	514821,52	2225217,55
621	514820,8	2225216,86
622	514820,09	2225216,16
623	514819,4	2225215,44
624	514818,71	2225214,72
625	514818,04	2225213,99
626	514817,38	2225213,24
627	514816,73	2225212,49
628	514816,1	2225211,72
629	514815,47	2225210,94
630	514814,86	2225210,16
631	514810,81	2225210,42
632	514806,75	2225210,55
633	514802,69	2225210,55
634	514798,63	2225210,42
635	514794,58	2225210,16
636	514790,53	2225209,76
637	514786,5	2225209,24
638	514782,49	2225208,59
639	514778,51	2225207,81
640	514774,55	2225206,9
641	514770,62	2225205,86
642	514766,73	2225204,7
643	514762,88	2225203,41
644	514759,07	2225202
645	514755,31	2225200,47
646	514751,6	2225198,82
647	514747,94	2225197,04
648	514744,34	2225195,16
649	514740,81	2225193,15
650	514737,34	2225191,04
651	514733,95	2225188,81
652	514730,62	2225186,47
653	514727,38	2225184,03
654	514724,21	2225181,49
655	514721,13	2225178,84
656	514718,13	2225176,1
657	514715,23	2225173,26
658	514712,42	2225170,33
659	514709,7	2225167,31
660	514591,69	2225031,77
661	514589,38	2225029,24

Номер характерной точки границы	Координаты	
	X, м	Y, м
662	514586,96	2225026,82
663	514584,43	2225024,51
664	514581,8	2225022,32
665	514579,07	2225020,25
666	514576,24	2225018,32
667	514573,33	2225016,51
668	514570,34	2225014,85
669	514567,27	2225013,32
670	514564,14	2225011,94
671	514560,95	2225010,7
672	514557,7	2225009,62
673	514554,4	2225008,68
674	514551,07	2225007,9
675	514547,7	2225007,28
676	514544,31	2225006,81
677	514540,9	2225006,5
678	514537,48	2225006,35
679	514534,05	2225006,35
680	514530,63	2225006,52
681	514527,22	2225006,84
682	514523,83	2225007,32
683	514520,46	2225007,96
684	514517,13	2225008,75
685	514513,84	2225009,7
686	514510,6	2225010,8
687	514507,41	2225012,05
688	514504,28	2225013,44
689	514501,22	2225014,98
690	514494,54	2225018,98
691	514480,91	2225030,54
692	514461,29	2225050,09
693	514449,84	2225062,14
694	514431,32	2225082,74
695	514417,02	2225099,66
696	514403,18	2225116,97
697	514389,83	2225134,66
698	514373,34	2225157,67
699	514364,42	2225170,46
700	514355,65	2225183,34
701	514347,03	2225196,33
702	514338,56	2225209,42
703	514330,24	2225222,61
704	514318,05	2225242,56
705	514292,74	2225227,41
706	514294,79	2225224
707	514296,85	2225220,59
708	514298,92	2225217,2

Номер характерной точки границы	Координаты	
	X, м	Y, м
709	514301	2225213,8
710	514303,08	2225210,42
711	514305,18	2225207,04
712	514307,29	2225203,67
713	514309,41	2225200,3
714	514311,53	2225196,94
715	514313,67	2225193,58
716	514315,82	2225190,23
717	514317,97	2225186,89
718	514320,14	2225183,56
719	514322,31	2225180,23
720	514324,5	2225176,9
721	514326,69	2225173,59
722	514328,9	2225170,28
723	514331,11	2225166,97
724	514333,34	2225163,67
725	514335,57	2225160,38
726	514337,81	2225157,1
727	514340,06	2225153,82
728	514342,32	2225150,55
729	514344,6	2225147,28
730	514346,88	2225144,02
731	514349,17	2225140,77
732	514351,47	2225137,53
733	514353,77	2225134,29
734	514356,09	2225131,06
735	514356,64	2225130,28
736	514357,18	2225129,51
737	514357,72	2225128,74
738	514358,27	2225127,97
739	514358,82	2225127,2
740	514359,37	2225126,43
741	514359,91	2225125,67
742	514360,46	2225124,9
743	514361,01	2225124,13
744	514361,56	2225123,37
745	514362,12	2225122,6
746	514362,67	2225121,84
747	514363,22	2225121,07
748	514363,78	2225120,31
749	514364,33	2225119,54
750	514364,89	2225118,78
751	514365,45	2225118,02
752	514366	2225117,26
753	514366,56	2225116,5
754	514367,12	2225115,74
755	514367,68	2225114,98

Номер характерной точки границы	Координаты	
	X, м	Y, м
756	514368,24	2225114,22
757	514368,81	2225113,46
758	514369,37	2225112,7
759	514369,93	2225111,95
760	514370,5	2225111,19
761	514371,06	2225110,44
762	514371,63	2225109,68
763	514372,2	2225108,93
764	514340,6	2225082,25
765	514325,17	2225065,86
766	514370,72	2225022,38
767	514481,92	2224915,83
768	514527,75	2224873,11
769	514582,81	2224815,33
770	514631	2224768,04
771	514607,03	2224674,86
772	514604,5	2224660,88
773	514604,21	2224643,14
774	514606,3	2224629,08
775	514610,39	2224615,48
776	514616,41	2224602,61
777	514624,22	2224590,75
778	514633,67	2224580,14
779	514656,75	2224557,8
780	514674,65	2224542,23
781	514693,63	2224528
782	514713,59	2224515,19
783	514734,44	2224503,86
784	514756,05	2224494,08
785	514778,31	2224485,9
786	514801,12	2224479,36
787	514881,35	2224459,42
788	514901,89	2224453,02
789	514921,86	2224445,03
790	514941,14	2224435,5
791	514959,62	2224424,49
792	514977,18	2224412,06
793	514993,71	2224398,29
794	515005,37	2224387,14
795	515019,42	2224372,38
796	515057,81	2224333,09
797	515208,22	2224180
798	515262,81	2224126,65
799	515376,85	2224014,75
800	515395,06	2224033,31
801	515299,52	2224132,02
802	515229,05	2224200,88

Номер характерной точки границы	Координаты	
	X, м	Y, м
803	515078,88	2224353,74
804	515040,68	2224392,84
805	515016,75	2224418,55
806	515015,84	2224419,45
807	515014,92	2224420,35
808	515013,99	2224421,24
809	515013,06	2224422,13
810	515012,13	2224423,01
811	515011,19	2224423,89
812	515010,25	2224424,77
813	515009,3	2224425,64
814	515008,35	2224426,5
815	515007,39	2224427,36
816	515006,44	2224428,22
817	515005,47	2224429,07
818	515004,51	2224429,92
819	515003,54	2224430,76
820	515002,56	2224431,6
821	515001,58	2224432,43
822	515000,6	2224433,26
823	514999,61	2224434,08
824	514998,62	2224434,9
825	514997,63	2224435,71
826	514996,63	2224436,52
827	514995,63	2224437,33
828	514994,62	2224438,13
829	514993,61	2224438,92
830	514992,6	2224439,71
831	514991,58	2224440,5
832	514990,56	2224441,28
833	514989,53	2224442,05
834	514988,5	2224442,82
835	515028,75	2224480,28
836	515022,1	2224487,4
837	515015,45	2224494,51
838	515008,78	2224501,61
839	515002,11	2224508,71
840	514995,42	2224515,79
841	514988,72	2224522,86
842	514982,01	2224529,92
843	514975,29	2224536,97
844	514968,56	2224544
845	514961,81	2224551,03
846	514955,06	2224558,05
847	514948,29	2224565,05
848	514941,51	2224572,05
849	514934,72	2224579,03

Номер характерной точки границы	Координаты	
	X, м	Y, м
850	514927,92	2224586
851	514921,11	2224592,96
852	514914,29	2224599,91
853	514907,45	2224606,85
854	514900,61	2224613,78
855	514893,75	2224620,7
856	514886,88	2224627,61
857	514880	2224634,5
858	514873,11	2224641,39
859	514866,21	2224648,26
860	514859,3	2224655,12
861	514852,38	2224661,97
862	514845,45	2224668,81
863	514838,5	2224675,64
864	514831,54	2224682,46
865	514829,31	2224684,75
866	514827,13	2224687,1
867	514825,02	2224689,51
868	514822,97	2224691,96
869	514820,98	2224694,48
870	514819,05	2224697,04
871	514817,2	2224699,65
872	514815,41	2224702,3
873	514813,69	2224705,01
874	514812,04	2224707,75
875	514810,47	2224710,54
876	514808,96	2224713,37
877	514807,53	2224716,23
878	514806,18	2224719,13
879	514804,89	2224722,07
880	514803,69	2224725,04
881	514802,56	2224728,03
882	514801,51	2224731,06
883	514800,54	2224734,11
884	514799,65	2224737,19
885	514798,83	2224740,28
886	514798,1	2224743,4
887	514797,45	2224746,54
888	514796,88	2224749,69
889	514796,39	2224752,85
890	514795,98	2224756,03
891	514795,66	2224759,22
892	514795,41	2224762,41
893	514795,25	2224765,61
894	514786,91	2224990,2
895	514786,87	2224991,69
896	514786,86	2224993,19

Номер характерной точки границы	Координаты	
	X, м	Y, м
897	514786,88	2224994,69
898	514786,93	2224996,19
899	514787,01	2224997,69
900	514787,12	2224999,18
901	514787,26	2225000,68
902	514787,44	2225002,17
903	514787,64	2225003,65
904	514787,87	2225005,13
905	514788,13	2225006,61
906	514788,42	2225008,08
907	514788,75	2225009,55
908	514789,1	2225011
909	514789,48	2225012,45
910	514789,89	2225013,9
911	514790,33	2225015,33
912	514790,79	2225016,75
913	514791,29	2225018,17
914	514791,82	2225019,57
915	514792,37	2225020,97
916	514792,95	2225022,35
917	514793,56	2225023,72
918	514794,2	2225025,08
919	514794,86	2225026,42
920	514795,56	2225027,75
921	514796,27	2225029,07
922	514797,02	2225030,37
923	514797,79	2225031,65
924	514799,6	2225034,57
925	514801,42	2225037,49
926	514803,26	2225040,38
927	514805,12	2225043,27
928	514807	2225046,15
929	514808,89	2225049,01
930	514810,8	2225051,87
931	514812,73	2225054,71
932	514814,68	2225057,54
933	514816,64	2225060,36
934	514818,62	2225063,16
935	514820,62	2225065,96
936	514822,63	2225068,74
937	514824,66	2225071,51
938	514826,71	2225074,27
939	514828,78	2225077,01
940	514830,86	2225079,74
941	514832,96	2225082,46
942	514835,07	2225085,17
943	514837,2	2225087,86

Номер характерной точки границы	Координаты	
	X, м	Y, м
944	514839,35	2225090,54
945	514841,51	2225093,21
946	514843,69	2225095,86
947	514845,89	2225098,5
948	514848,1	2225101,13
949	514850,33	2225103,74
950	514852,58	2225106,34
951	514854,84	2225108,93
952	514857,11	2225111,5
953	514858,74	2225111,35
954	514860,37	2225111,23
955	514862	2225111,16
956	514863,63	2225111,14
957	514865,27	2225111,15
958	514866,9	2225111,21
959	514868,53	2225111,31
960	514870,16	2225111,46
961	514871,78	2225111,65
962	514873,4	2225111,88
963	514875,01	2225112,16
964	514876,62	2225112,47
965	514878,21	2225112,84
966	514879,79	2225113,24
967	514881,37	2225113,68
968	514882,93	2225114,17
969	514884,47	2225114,69
970	514886,01	2225115,26
971	514887,52	2225115,87
972	514889,02	2225116,52
973	514890,51	2225117,21
974	514891,97	2225117,93
975	514893,41	2225118,7
976	514894,84	2225119,5
977	514896,24	2225120,34
978	514897,62	2225121,22
979	514898,97	2225122,13
980	514900,3	2225123,08
981	514901,61	2225124,07
982	514978,08	2225063,05
983	514992,28	2225088,82
984	514919,69	2225146,74
985	514920,29	2225148,05
986	514920,85	2225149,38
987	514921,38	2225150,73
988	514921,88	2225152,08
989	514922,35	2225153,45
990	514922,79	2225154,83

Номер характерной точки границы	Координаты	
	X, м	Y, м
991	514923,19	2225156,22
992	514923,57	2225157,61
993	514923,9	2225159,02
994	514924,21	2225160,43
995	514924,48	2225161,85
996	514924,72	2225163,27
997	514924,93	2225164,71
998	514925,1	2225166,14
999	514925,24	2225167,58
1000	514925,34	2225169,02
1001	514925,41	2225170,46
1002	514925,45	2225171,91
1003	514925,45	2225173,35
1004	514925,42	2225174,8
1005	514925,36	2225176,24
1006	514925,26	2225177,68
1007	514925,13	2225179,12
1008	514924,96	2225180,56
1009	514924,76	2225181,99
1010	514924,53	2225183,42
1011	514924,26	2225184,84
1012	514923,96	2225186,25
1013	514923,63	2225187,66
1014	514925,85	2225189,28
1015	514928,08	2225190,89
1016	514930,32	2225192,48
1017	514932,57	2225194,07
1018	514934,83	2225195,65
1019	514937,09	2225197,21
1020	514939,36	2225198,77
1021	514941,64	2225200,31
1022	514943,92	2225201,84
1023	514946,21	2225203,36
1024	514948,51	2225204,88
1025	514950,82	2225206,38
1026	514953,13	2225207,86
1027	514955,45	2225209,34
1028	514957,78	2225210,81
1029	514960,12	2225212,27
1030	514962,46	2225213,71
1031	514964,81	2225215,14
1032	514967,16	2225216,57
1033	514969,52	2225217,98
1034	514971,89	2225219,38
1035	514974,27	2225220,77
1036	514976,65	2225222,14
1037	514979,04	2225223,51

Номер характерной точки границы	Координаты	
	X, м	Y, м
1038	514981,43	2225224,86
1039	514983,83	2225226,21
1040	514986,24	2225227,54
1041	514988,66	2225228,86
1042	514991,08	2225230,17
1043	515273,38	2225382,12
1044	515276,06	2225383,57
1045	515278,72	2225385,04
1046	515281,37	2225386,53
1047	515284,02	2225388,04
1048	515286,65	2225389,57
1049	515289,27	2225391,12
1050	515291,88	2225392,68
1051	515294,47	2225394,26
1052	515297,06	2225395,87
1053	515299,64	2225397,49
1054	515302,2	2225399,12
1055	515304,75	2225400,78
1056	515307,29	2225402,46
1057	515309,82	2225404,15
1058	515312,33	2225405,86
1059	515314,84	2225407,59
1060	515317,33	2225409,34
1061	515319,81	2225411,1
1062	515322,27	2225412,88
1063	515324,72	2225414,68
1064	515327,16	2225416,5
1065	515329,59	2225418,34
1066	515332	2225420,19
1067	515334,4	2225422,06
1068	515336,79	2225423,94
1069	515339,17	2225425,85
1070	515341,52	2225427,77
1071	515343,87	2225429,7
1072	515346,2	2225431,66
1073	515378,88	2225457,28
1074	515383,92	2225462,54
1075	515388,88	2225467,88
1076	515393,74	2225473,3
1077	515398,5	2225478,8
1078	515403,18	2225484,39
1079	515407,75	2225490,05
1080	515412,24	2225495,79
1081	515416,62	2225501,6
1082	515420,9	2225507,49
1083	515425,09	2225513,45
1084	515429,17	2225519,48

Номер характерной точки границы	Координаты	
	X, м	Y, м
1085	515433,15	2225525,58
1086	515437,02	2225531,75
1087	515440,79	2225537,98
1088	515444,46	2225544,27
1089	515448,02	2225550,62
1090	515451,46	2225557,04
1091	515454,8	2225563,51
1092	515458,03	2225570,03
1093	515461,15	2225576,61
1094	515464,16	2225583,25
1095	515467,05	2225589,93
1096	515469,83	2225596,66
1097	515472,50	2225603,44
1098	515475,04	2225610,26
1099	515477,48	2225617,12
1100	515479,80	2225624,02
1101	515482,00	2225630,96
1102	515484,08	2225637,94
1103	515488,92	2225654,69
1104	515490,99	2225662,12
1105	515492,94	2225669,57
1106	515494,74	2225677,07
1107	515496,41	2225684,59
1108	515497,95	2225692,14
1109	515499,35	2225699,72
1110	515500,62	2225707,32
1111	515501,74	2225714,95
1112	515502,73	2225722,59
1113	515503,59	2225730,25
1114	515504,30	2225737,92
1115	515504,88	2225745,61
1116	515505,32	2225753,30
1117	515505,62	2225761,01
1118	515505,79	2225768,71
1119	515505,81	2225776,42
1120	515505,70	2225784,12
1121	515505,45	2225791,83
1122	515505,06	2225799,52
1123	515504,53	2225807,21
1124	515503,87	2225814,89
1125	515503,06	2225822,56
1126	515502,12	2225830,21
1127	515501,05	2225837,84
1128	515499,83	2225845,45
1129	515498,48	2225853,04
1130	515497,00	2225860,60
1131	515495,37	2225868,13

Номер характерной точки границы	Координаты	
	X, м	Y, м
1132	515493,98	2225874,02
1133	515460,69	2226010,81
1134	515460,17	2226010,78
1135	515456,98	2226013,66
1136	515454,27	2226021,91
1137	515452,21	2226035,03
1138	515454,00	2226038,29
1139	515450,01	2226056,75
1140	515448,35	2226066,20
1141	515445,76	2226085,23
1142	515444,16	2226104,36
1143	515443,72	2226114,19
1144	515443,55	2226123,78
1145	515443,62	2226133,15
1146	515444,51	2226152,34
1147	515445,32	2226161,90
1148	515446,41	2226171,61
1149	515449,25	2226190,43
1150	515450,70	2226197,51
1151	515453,10	2226209,24
1152	515455,38	2226218,57
1153	515460,68	2226237,02
1154	515464,32	2226247,85
1155	515470,39	2226264,13
1156	515474,10	2226272,99
1157	515478,04	2226281,78
1158	515482,20	2226290,43
1159	515486,57	2226298,96
1160	515491,17	2226307,38
1161	515523,87	2226338,73
1162	515539,71	2226358,78
1163	515559,94	2226380,68
1164	515566,53	2226387,07
1165	515578,68	2226398,06
1166	515582,27	2226400,99
1167	515588,49	2226406,25
1168	515595,20	2226411,51
1169	515602,02	2226416,61
1170	515606,36	2226419,64
1171	515608,97	2226421,54
1172	515612,48	2226423,95
1173	515630,96	2226447,77
1174	515643,05	2226454,34
1175	515655,37	2226460,47
1176	515663,71	2226464,29
1177	515673,39	2226468,43
1178	515674,26	2226468,79

Номер характерной точки границы	Координаты	
	X, м	Y, м
1179	515676,39	2226469,64
1180	515678,52	2226470,49
1181	515680,66	2226471,32
1182	515682,80	2226472,14
1183	515684,95	2226472,95
1184	515687,10	2226473,74
1185	515689,26	2226474,52
1186	515691,42	2226475,29
1187	515866,53	2226536,70
1188	515884,21	2226538,66
1189	515922,28	2226552,02
1190	515943,68	2226563,76
1191	516078,53	2226611,06
1192	516243,46	2226668,90
1193	516288,56	2226688,43
1194	516328,76	2226702,53
1195	516379,77	2226551,84
1196	516383,56	2226553,12
1197	516332,53	2226703,86
1198	516365,58	2226715,45
1199	516390,73	2226720,65
1200	516392,71	2226721,39
1201	516394,70	2226722,14
1202	516396,68	2226722,89
1203	516398,65	2226723,65
1204	516400,63	2226724,41
1205	516402,60	2226725,18
1206	516404,57	2226725,96
1207	516406,53	2226726,74
1208	516408,50	2226727,53
1209	516410,46	2226728,33
1210	516412,42	2226729,13
1211	516415,35	2226730,35
1212	516417,30	2226731,17
1213	516419,25	2226732,00
1214	516766,19	2226879,92
1215	516888,56	2226932,10
1216	517717,80	2227285,66
1217	517794,45	2227318,33
1218	517995,51	2227404,06
1219	517998,40	2227405,28
1220	518002,01	2227406,78
1221	518005,99	2227408,41
1222	518009,67	2227256,01
1223	518013,69	2227256,11
1224	518009,95	2227409,99
1225	518012,57	2227411,01

Номер характерной точки границы	Координаты	
	X, м	Y, м
1226	518016,24	2227412,42
1227	518020,97	2227414,20
1228	518025,19	2227415,75
1229	518052,55	2227419,11
1230	518056,26	2227420,25
1231	518063,70	2227422,43
1232	518067,43	2227423,49
1233	518074,92	2227425,52
1234	518082,43	2227427,45
1235	518089,97	2227429,28
1236	518097,53	2227431,00
1237	518105,12	2227432,62
1238	518112,72	2227434,13
1239	518120,35	2227435,55
1240	518128,00	2227436,85
1241	518135,66	2227438,05
1242	518143,34	2227439,15
1243	518151,03	2227440,14
1244	518162,59	2227441,42
1245	518223,51	2227449,76
1246	518234,56	2227449,57
1247	518245,60	2227449,16
1248	518256,63	2227448,55
1249	518267,65	2227447,72
1250	518278,66	2227446,67
1251	518289,64	2227445,41
1252	518300,59	2227443,95
1253	518311,51	2227442,26
1254	518322,40	2227440,37
1255	518333,25	2227438,27
1256	518344,05	2227435,96
1257	518354,81	2227433,43
1258	518365,52	2227430,71
1259	518376,18	2227427,77
1260	518386,77	2227424,63
1261	518397,30	2227421,28
1262	518407,77	2227417,73
1263	518419,10	2227413,62
1264	518428,48	2227410,02
1265	518438,72	2227405,87
1266	518448,88	2227401,52
1267	518458,96	2227396,98
1268	518468,94	2227392,24
1269	518478,83	2227387,30
1270	518488,62	2227382,18
1271	518498,31	2227376,87
1272	518507,90	2227371,37

Номер характерной точки границы	Координаты	
	X, м	Y, м
1273	518517,37	2227365,69
1274	518526,74	2227359,82
1275	519040,38	2227031,18
1276	519046,41	2227027,37
1277	519052,49	2227023,62
1278	519058,60	2227019,95
1279	519064,76	2227016,35
1280	519070,96	2227012,81
1281	519077,20	2227009,35
1282	519083,47	2227005,96
1283	519089,79	2227002,63
1284	519096,14	2226999,38
1285	519102,53	2226996,21
1286	519108,95	2226993,10
1287	519115,41	2226990,07
1288	519121,90	2226987,11
1289	519128,43	2226984,23
1290	519134,99	2226981,42
1291	519141,58	2226978,68
1292	519148,20	2226976,02
1293	519154,85	2226973,44
1294	519161,53	2226970,93
1295	519168,23	2226968,49
1296	519174,97	2226966,13
1297	519181,73	2226963,85
1298	519188,52	2226961,65
1299	519195,33	2226959,52
1300	519202,16	2226957,47
1301	519209,02	2226955,49
1302	519215,89	2226953,60
1303	519222,79	2226951,78
1304	519229,71	2226950,04
1305	519497,00	2226884,49
1306	519503,43	2226882,90
1307	519530,78	2226876,21
1308	520326,94	2226680,96
1309	520535,98	2226629,69
1310	520641,93	2226599,95
1311	520741,91	2226568,39
1312	520747,26	2226566,46
1313	520782,36	2226554,20
1314	520817,30	2226541,50
1315	520852,08	2226528,37
1316	520886,69	2226514,80
1317	520921,14	2226500,80
1318	520955,40	2226486,38
1319	520989,48	2226471,53

Номер характерной точки границы	Координаты	
	X, м	Y, м
1320	521023,38	2226456,25
1321	521057,08	2226440,56
1322	521090,58	2226424,44
1323	521123,89	2226407,91
1324	521156,98	2226390,97
1325	521189,86	2226373,62
1326	521222,52	2226355,85
1327	521254,95	2226337,69
1328	521287,16	2226319,12
1329	521319,13	2226300,15
1330	521350,87	2226280,78
1331	521382,36	2226261,02
1332	521413,60	2226240,86
1333	521444,59	2226220,32
1334	521475,32	2226199,40
1335	521505,78	2226178,10
1336	521535,98	2226156,41
1337	521565,91	2226134,35
1338	521595,56	2226111,93
1339	521624,93	2226089,13
1340	521654,01	2226065,97
1341	521682,80	2226042,45
1342	522333,67	2225503,98
1343	522351,22	2225489,46
1344	522386,11	2225460,60
1345	522385,14	2225454,91
1346	522384,78	2225451,08
1347	522384,65	2225447,24
1348	522384,74	2225443,39
1349	522385,06	2225439,56
1350	522385,61	2225435,75
1351	522386,38	2225431,98
1352	522387,37	2225428,27
1353	522388,58	2225424,61
1354	522390,01	2225421,04
1355	522391,65	2225417,56
1356	522393,48	2225414,18
1357	522395,52	2225410,92
1358	522397,74	2225407,78
1359	522380,64	2225387,11
1360	522403,75	2225367,99
1361	522420,86	2225388,65
1362	522426,16	2225386,33
1363	522429,81	2225385,04
1364	522433,52	2225383,97
1365	522437,29	2225383,13
1366	522441,10	2225382,51

Номер характерной точки границы	Координаты	
	X, м	Y, м
1367	522444,95	2225382,12
1368	522448,81	2225381,96
1369	522452,67	2225382,03
1370	522456,52	2225382,33
1371	522460,35	2225382,86
1372	522464,14	2225383,61
1373	522467,88	2225384,59
1374	522471,55	2225385,79
1375	522475,14	2225387,20
1376	522656,14	2225237,64
1377	522768,28	2225144,98
1378	522787,16	2225129,38
1379	522877,71	2225054,55
1380	523028,41	2224929,72
1381	523053,33	2224909,08
1382	523066,64	2224898,05
1383	523256,60	2224742,13
1384	523264,02	2224736,03
1385	523432,20	2224595,91
1386	523456,05	2224576,04
1387	523571,43	2224480,63
1388	523632,04	2224430,51
1389	523668,98	2224399,96
1390	523688,27	2224384,01
1391	523727,72	2224351,32
1392	523769,25	2224316,90
1393	523791,09	2224298,80
1394	523802,75	2224289,14
1395	523826,24	2224269,64
1396	523976,36	2224145,02
1397	524061,72	2224074,93
1398	524252,37	2223916,64
1399	524564,64	2223653,21
1400	524718,99	2223525,47
1401	524805,40	2223453,81
1402	524844,23	2223422,79
1403	524869,37	2223405,67
1404	524946,27	2223342,20
1405	524969,38	2223323,03
1406	525000,00	2223297,64
1407	525101,95	2223213,10
1408	525101,80	2223212,40
1409	525101,63	2223211,60
1410	525101,44	2223210,60
1411	525101,36	2223210,19
1412	525098,53	2223210,64
1413	525094,74	2223211,16

Номер характерной точки границы	Координаты	
	X, м	Y, м
1414	525090,94	2223211,59
1415	525088,08	2223211,85
1416	525087,13	2223211,93
1417	525083,31	2223212,18
1418	525079,49	2223212,35
1419	525074,71	2223212,43
1420	525073,75	2223212,43
1421	525070,09	2223212,41
1422	525064,67	2223212,26
1423	525059,25	2223211,93
1424	525053,84	2223211,40
1425	525048,45	2223210,74
1426	525047,11	2223210,54
1427	525041,76	2223209,63
1428	525036,64	2223208,59
1429	525035,11	2223208,25
1430	525033,79	2223207,94
1431	525032,47	2223207,62
1432	525039,66	2223178,50
1433	525045,07	2223179,71
1434	525052,73	2223181,04
1435	525059,35	2223181,83
1436	525067,11	2223182,34
1437	525074,87	2223182,43
1438	525082,04	2223182,21
1439	525089,19	2223181,61
1440	525097,30	2223180,45
1441	525103,33	2223179,27
1442	525104,56	2223175,71
1443	525107,62	2223168,85
1444	525111,46	2223162,38
1445	525116,01	2223156,40
1446	525121,22	2223150,98
1447	525127,03	2223146,20
1448	525130,12	2223144,07
1449	525133,34	2223142,12
1450	525136,66	2223140,36
1451	525140,08	2223138,79
1452	525143,59	2223137,43
1453	525147,16	2223136,27
1454	525150,80	2223135,31
1455	525154,49	2223134,57
1456	525158,21	2223134,05
1457	525161,96	2223133,74
1458	525165,72	2223133,64
1459	525169,48	2223133,76
1460	525173,23	2223134,11

Номер характерной точки границы	Координаты	
	X, м	Y, м
1461	525176,95	2223134,66
1462	525180,63	2223135,43
1463	525184,26	2223136,41
1464	525188,15	2223137,73
1465	525332,91	2223017,69
1466	525341,93	2223010,34
1467	525350,33	2223003,75
1468	525356,00	2222999,42
1469	525363,90	2222993,57
1470	525369,43	2222989,58
1471	525375,52	2222985,29
1472	525381,89	2222980,92
1473	525388,96	2222976,20
1474	525396,09	2222971,58
1475	525407,31	2222964,57
1476	525412,33	2222961,54
1477	525417,58	2222958,44
1478	525423,05	2222955,28
1479	525428,14	2222952,40
1480	525433,24	2222949,59
1481	525439,21	2222946,36
1482	525444,49	2222943,58
1483	525449,88	2222940,81
1484	525456,38	2222937,55
1485	525462,89	2222934,38
1486	525468,42	2222931,76
1487	525475,77	2222928,37
1488	525483,91	2222924,75
1489	525491,64	2222921,45
1490	525499,06	2222918,38
1491	525512,72	2222913,03
1492	525524,41	2222908,74
1493	525539,16	2222903,69
1494	525550,02	2222900,22
1495	525562,32	2222896,56
1496	525573,76	2222893,40
1497	525587,16	2222889,98
1498	525598,40	2222887,36
1499	525609,18	2222885,04
1500	525618,39	2222883,22
1501	525623,93	2222882,19
1502	525635,83	2222880,15
1503	525649,14	2222878,15
1504	525664,23	2222876,22

Номер характерной точки границы	Координаты	
	X, м	Y, м
1505	525675,06	2222875,07
1506	525683,98	2222874,26
1507	525693,13	2222873,56
1508	525700,63	2222873,09
1509	525709,90	2222872,63
1510	525719,76	2222872,29
1511	525730,74	2222872,09
1512	525739,03	2222872,07
1513	525748,57	2222872,18
1514	525758,86	2222872,46
1515	525769,31	2222872,91
1516	525778,28	2222873,44
1517	525786,66	2222874,05
1518	525795,57	2222874,82
1519	525932,06	2222888,59
1520	525935,85	2222890,95
1521	526204,57	2222916,10
1522	526235,89	2222907,39
1523	526265,25	2222888,63
1524	526357,76	2222897,29
1525	526375,75	2222898,67
1526	526387,23	2222899,23
1527	526403,40	2222899,61
1528	526422,17	2222899,43
1529	526436,09	2222898,88
1530	526449,31	2222898,02
1531	526466,39	2222896,42
1532	526483,32	2222894,30
1533	526499,00	2222891,83
1534	526513,88	2222889,06
1535	526536,36	2222884,03
1536	526564,04	2222876,42
1537	526584,65	2222869,71
1538	526605,00	2222862,15
1539	526625,65	2222853,51
1540	526649,38	2222842,29
1541	526666,75	2222833,15
1542	526687,04	2222821,42
1543	526718,69	2222874,06
1544	526724,35	2222873,90
1545	526738,49	2222865,14
1	526745,34	2222864,74

*Перечень координат характерных точек  
границ зон планируемого размещения линейных объектов, подлежащих  
реконструкции в связи с изменением их местоположения  
(система координат - МСК 52)*

Номер характерной точки границы	Координаты	
	X, м	Y, м
1	526738,36	2222841,11
2	526739,09	2222842,12
3	526739,7	2222843,22
4	526740,16	2222844,39
5	526740,47	2222845,61
6	526740,63	2222846,85
7	526740,63	2222847,74
8	526742,61	2222851,05
9	526749,59	2222862,35
10	526749,69	2222862,58
11	526749,74	2222862,83
12	526749,73	2222863,08
13	526749,65	2222863,32
14	526749,51	2222863,53
15	526749,33	2222863,7
16	526749,23	2222863,77
17	526747,13	2222864,99
18	526747,25	2222865,36
19	526747,28	2222865,86
20	526747,18	2222866,35
21	526746,97	2222866,81
22	526746,65	2222867,19
23	526742	2222871,59
24	526734,84	2222880,79
25	526728,32	2222889,22
26	526728,14	2222889,41
27	526728,13	2222889,42
28	526728,06	2222889,49
29	526727,97	2222889,57
30	526719,31	2222895,43
31	526708,86	2222902,52
32	526699,32	2222908,98
33	526699,11	2222909,12
34	526694,32	2222912,06
35	526684,8	2222917,97
36	526679,66	2222921,19
37	526679,43	2222921,3
38	526679,2	2222921,38
39	526678,95	2222921,42
40	526671,85	2222922,68
41	526667,68	2222923,43
42	526656,48	2222930,53

Номер характерной точки границы	Координаты	
	X, м	Y, м
43	526635,94	2222943,59
44	526585,23	2222976,09
45	526556,15	2222994,81
46	526556,04	2222994,88
47	526521,92	2223015,43
48	526521,69	2223015,52
49	526521,44	2223015,55
50	526521,19	2223015,52
51	526520,96	2223015,43
52	526520,75	2223015,28
53	526520,59	2223015,09
54	526515,77	2223008,06
55	526515,34	2223008,05
56	526514,86	2223007,93
57	526514,42	2223007,69
58	526514,05	2223007,34
59	526513,78	2223006,92
60	526513,63	2223006,44
61	526513,6	2223005,94
62	526513,69	2223005,45
63	526513,9	2223005
64	526514,21	2223004,62
65	526513,7	2223003,85
66	526513,58	2223003,63
67	526513,43	2223003,16
68	526513,39	2223002,66
69	526513,44	2223002,36
70	526508,64	2222994,16
71	526468,2	2223018,76
72	526466,8	2223020,47
73	526466,6	2223020,62
74	526466,37	2223020,71
75	526466,12	2223020,74
76	526465,87	2223020,71
77	526465,64	2223020,62
78	526465,43	2223020,47
79	526465,27	2223020,28
80	526465,17	2223020,05
81	526465,12	2223019,81
82	526465,14	2223019,56
83	526465,21	2223019,32
84	526465,35	2223019,11

Номер характерной точки границы	Координаты	
	X, м	Y, м
85	526466,84	2223017,27
86	526467,05	2223017,12
87	526507,64	2222992,42
88	526504,53	2222986,89
89	526504,52	2222986,95
90	526504,21	2222988,16
91	526503,9	2222988,93
92	526503,78	2222989,91
93	526503,47	2222991,12
94	526503	2222992,29
95	526502,4	2222993,39
96	526501,66	2222994,41
97	526500,8	2222995,32
98	526499,83	2222996,12
99	526498,77	2222996,8
100	526497,64	2222997,33
101	526496,44	2222997,72
102	526495,21	2222997,96
103	526493,96	2222998,03
104	526492,7	2222997,96
105	526491,47	2222997,72
106	526490,27	2222997,33
107	526489,14	2222996,8
108	526488,08	2222996,12
109	526487,11	2222995,32
110	526486,25	2222994,41
111	526485,51	2222993,39
112	526484,91	2222992,29
113	526484,45	2222991,12
114	526484,13	2222989,91
115	526483,98	2222988,66
116	526479,85	2222934,04
117	526479,85	2222932,79
118	526480,32	2222930,32
119	526481,39	2222928,06
120	526482,98	2222926,12
121	526485,01	2222924,65
122	526487,34	2222923,73
123	526538,24	2222912,88
124	526587,68	2222898,3
125	526596,08	2222895,7
126	526620,92	2222884,63
127	526653,36	2222844,53
128	526654,22	2222843,61
129	526655,19	2222842,81
130	526656,25	2222842,14
131	526657,39	2222841,6

Номер характерной точки границы	Координаты	
	X, м	Y, м
132	526658,58	2222841,22
133	526659,82	2222840,98
134	526725,37	2222832,44
135	526726,62	2222832,36
136	526727,88	2222832,44
137	526729,11	2222832,67
138	526730,3	2222833,06
139	526731,44	2222833,6
140	526732,5	2222834,27
141	526733,47	2222835,07
142	526734,33	2222835,98
1	526738,36	2222841,11
143	526740,86	2222852,04
144	526747,35	2222862,54
145	526745,32	2222863,74
146	526745,03	2222863,75
147	526744,55	2222863,87
148	526744,32	2222863,98
149	526743,91	2222864,28
150	526740,68	2222867,32
151	526740,34	2222866,71
152	526740,08	2222866,28
153	526739,71	2222865,94
154	526739,27	2222865,7
155	526738,79	2222865,57
156	526738,28	2222865,57
157	526737,8	2222865,7
158	526737,36	2222865,94
159	526736,99	2222866,28
160	526736,73	2222866,71
161	526736,57	2222867,18
162	526736,54	2222867,68
163	526736,63	2222868,18
164	526736,73	2222868,41
165	526737,82	2222870,41
166	526725,39	2222886,47
167	526706,51	2222899,29
168	526697,03	2222905,7
169	526687,44	2222911,6
170	526677,97	2222917,54
171	526666,71	2222919,53
172	526666,46	2222919,57
173	526666,22	2222919,65
174	526666	2222919,76
175	526665,78	2222919,89
176	526634,74	2222939,62

Номер характерной точки границы	Координаты	
	X, м	Y, м
177	526576,44	2222976,98
178	526533,55	2223003,76
179	526522,76	2223010,25
180	526518,77	2223004,25
181	526517,08	2223001,71
182	526516,76	2223001,32
183	526516,57	2223001,16
184	526516,13	2223000,92
185	526515,64	2223000,8
186	526515,14	2223000,8
187	526514,87	2223000,85
188	526509,83	2222992,24
189	526504,56	2222982,88
190	526504,25	2222978,75
191	526512,39	2222994,54
192	526512,87	2222995,12
193	526513,48	2222995,56
194	526514,18	2222995,84
195	526514,92	2222995,94
196	526515,67	2222995,84
197	526516,37	2222995,56
198	526516,98	2222995,12
199	526517,46	2222994,54
200	526517,78	2222993,86
201	526517,92	2222993,12
202	526517,87	2222992,37
203	526517,64	2222991,66
204	526508,25	2222973,43
205	526505,65	2222941,28
206	526551,32	2222931,55
207	526603,66	2222915,29
208	526631,5	2222902,89
209	526633,7	2222901,68
210	526635,53	2222899,96
211	526666,85	2222861,24
212	526697,58	2222857,25
213	526697,69	2222859,57
214	526696,25	2222862,22
215	526693,06	2222865,41
216	526688,46	2222868,46
217	526687,91	2222868,98
218	526687,51	2222869,61
219	526687,28	2222870,33
220	526687,23	2222870,7
221	526687,28	2222871,45
222	526687,37	2222871,82
223	526687,69	2222872,5

Номер характерной точки границы	Координаты	
	X, м	Y, м
224	526694,27	2222882,64
225	526694,75	2222883,22
226	526695,04	2222883,46
227	526695,7	2222883,82
228	526696,43	2222884
229	526697,18	2222884
230	526697,91	2222883,82
231	526698,57	2222883,46
232	526699,12	2222882,94
233	526699,52	2222882,31
234	526699,75	2222881,59
235	526699,8	2222880,84
236	526699,66	2222880,1
237	526699,34	2222879,42
238	526694,35	2222871,74
239	526697,02	2222869,92
240	526700,72	2222866,23
241	526700,98	2222865,96
242	526701,2	2222865,65
243	526701,38	2222865,32
244	526703,43	2222861,53
245	526703,57	2222861,18
246	526703,67	2222860,81
247	526703,71	2222860,44
248	526703,71	2222860,06
249	526703,55	2222856,48
250	526720,32	2222854,3
251	526721,05	2222855,74
252	526721,66	2222856,84
253	526722,4	2222857,86
254	526723,26	2222858,77
255	526724,22	2222859,57
256	526725,28	2222860,25
257	526726,42	2222860,78
258	526727,61	2222861,17
259	526728,85	2222861,4
260	526730,1	2222861,48
261	526731,36	2222861,4
262	526732,59	2222861,17
263	526733,78	2222860,78
264	526734,92	2222860,25
265	526735,98	2222859,57
266	526736,95	2222858,77
267	526737,81	2222857,86
268	526738,54	2222856,84
269	526739,15	2222855,74
270	526739,61	2222854,57

Номер характерной точки границы	Координаты	
	X, м	Y, м
271	526739,92	2222853,36
272	526740,08	2222852,11
273	526740,09	2222850,74
143	526740,86	2222852,04
274	515144,85	2224267,72
275	515145,01	2224267,91
276	515145,12	2224268,14
277	515145,17	2224268,38
278	515145,15	2224268,63
279	515145,07	2224268,87
280	515144,85	2224269,18
281	515100,17	2224314,66
282	515021,62	2224395,21
283	514986,59	2224426,59
284	514987,72	2224446,86
285	514987,7	2224447,11
286	514987,62	2224447,35
287	514987,49	2224447,56
288	514987,4	2224447,66
289	514765,99	2224674,52
290	514765,79	2224674,67
291	514765,56	2224674,76
292	514745,24	2224677,82
293	514677,43	2224746,59
294	514646,24	2224777,31
295	514618,85	2224804,29
296	514577,46	2224846,01
297	514538,49	2224886,75
298	514507,29	2224915,83
299	514462,3	2224958,58
300	514398,17	2225020,03
301	514359,41	2225060,27
302	514371,94	2225072,14
303	514372,07	2225072,35
304	514372,15	2225072,59
305	514372,17	2225072,84
306	514372,12	2225073,09
307	514372,01	2225073,31
308	514371,85	2225073,51
309	514371,65	2225073,65
310	514371,42	2225073,75
311	514371,17	2225073,78
312	514370,92	2225073,75
313	514370,69	2225073,65
314	514370,48	2225073,51
315	514357,22	2225060,94

Номер характерной точки границы	Координаты	
	X, м	Y, м
316	514357,09	2225060,72
317	514357,01	2225060,49
318	514356,99	2225060,24
319	514357,04	2225059,99
320	514357,15	2225059,76
321	514357,31	2225059,57
322	514396,8	2225018,58
323	514460,93	2224957,13
324	514505,92	2224914,37
325	514537,12	2224885,29
326	514576,1	2224844,56
327	514617,48	2224802,83
328	514644,87	2224775,85
329	514676,07	2224745,13
330	514744,07	2224676,15
331	514744,17	2224676,07
332	514744,39	2224675,95
333	514744,63	2224675,89
334	514764,83	2224672,86
335	514985,7	2224446,54
336	514984,57	2224426,23
337	514984,57	2224426,1
338	514984,61	2224425,86
339	514984,72	2224425,63
340	514984,88	2224425,44
341	515020,25	2224393,76
342	515098,8	2224313,2
343	515143,48	2224267,72
344	515143,69	2224267,57
345	515143,92	2224267,48
346	515144,17	2224267,45
347	515144,42	2224267,48
348	515144,65	2224267,57
274	515144,85	2224267,72
349	515052,06	2224427,75
350	515052,15	2224427,84
351	515052,22	2224427,95
352	515052,28	2224428,06
353	515052,33	2224428,17
354	515052,36	2224428,29
355	515052,37	2224428,42
356	515052,37	2224428,54
357	515052,36	2224428,67
358	515052,33	2224428,79
359	515052,28	2224428,91
360	515052,22	2224429,02

Номер характерной точки границы	Координаты	
	X, м	Y, м
361	515052,15	2224429,12
362	515052,06	2224429,21
363	515018,24	2224463,7
364	514998,15	2224486,98
365	514966,23	2224523,96
366	514966,14	2224524,05
367	514875,06	2224617,79
368	514812,73	2224680,7
369	514799,35	2224698,08
370	514799,26	2224698,17
371	514799,16	2224698,25
372	514799,06	2224698,32
373	514767,26	2224717,71
374	514689,39	2224796,15
375	514658,69	2224826,99
376	514655,47	2224844,23
377	514655,44	2224844,35
378	514655,39	2224844,47
379	514655,33	2224844,58
380	514655,26	2224844,68
381	514655,17	2224844,77
382	514558,83	2224942,73
383	514558,73	2224942,81
384	514558,63	2224942,88
385	514558,51	2224942,93
386	514558,39	2224942,97
387	514558,27	2224942,99
388	514558,14	2224943
389	514538,7	2224942,37
390	514506,95	2224976,21
391	514473,04	2225017,52
392	514472,95	2225017,61
393	514441,72	2225048,43
394	514406,22	2225088,71
395	514378,98	2225123,58
396	514301,32	2225228,75
397	514301,03	2225228,99
398	514300,8	2225229,08
399	514300,55	2225229,11
400	514300,3	2225229,08
401	514300,07	2225228,99
402	514299,86	2225228,84
403	514299,7	2225228,65
404	514299,6	2225228,42
405	514299,55	2225228,17
406	514299,57	2225227,92
407	514299,64	2225227,68

Номер характерной точки границы	Координаты	
	X, м	Y, м
408	514299,78	2225227,47
409	514377,44	2225122,31
410	514404,68	2225087,43
411	514440,22	2225047,1
412	514440,31	2225047,01
413	514471,53	2225016,21
414	514505,41	2224974,93
415	514537,51	2224940,72
416	514537,6	2224940,62
417	514537,7	2224940,54
418	514537,8	2224940,48
419	514537,92	2224940,42
420	514538,04	2224940,38
421	514538,16	2224940,36
422	514538,28	2224940,35
423	514557,74	2224940,99
424	514653,56	2224843,56
425	514656,78	2224826,32
426	514656,81	2224826,19
427	514656,86	2224826,08
428	514656,92	2224825,97
429	514656,99	2224825,87
430	514657,08	2224825,77
431	514688,02	2224794,69
432	514765,95	2224716,19
433	514766,05	2224716,11
434	514766,16	2224716,05
435	514797,9	2224696,69
436	514811,2	2224679,4
437	514811,29	2224679,31
438	514873,69	2224616,34
439	514964,71	2224522,65
440	514996,61	2224485,7
441	515016,73	2224462,39
442	515016,82	2224462,3
443	515050,69	2224427,75
444	515050,79	2224427,67
445	515050,89	2224427,61
446	515051,01	2224427,55
447	515051,13	2224427,51
448	515051,25	2224427,49
449	515051,38	2224427,48
450	515051,5	2224427,49
451	515051,63	2224427,51
452	515051,74	2224427,55
453	515051,86	2224427,61
454	515051,96	2224427,67

Номер характерной точки границы	Координаты	
	X, м	Y, м
349	515052,06	2224427,75
455	514800,76	2224732,21
456	514800,92	2224732,41
457	514801,02	2224732,63
458	514801,07	2224732,88
459	514801,06	2224733,13
460	514800,98	2224733,37
461	514800,84	2224733,58
462	514800,66	2224733,75
463	514800,44	2224733,87
464	514797,03	2224734,77
465	514766,39	2224767,1
466	514722,83	2224810,3
467	514676,41	2224859,51
468	514623,58	2224912,36
469	514623,22	2224915,39
470	514623,17	2224915,64
471	514623,07	2224915,87
472	514622,91	2224916,06
473	514622,7	2224916,21
474	514622,47	2224916,3

Номер характерной точки границы	Координаты	
	X, м	Y, м
475	514622,22	2224916,33
476	514621,97	2224916,3
477	514621,74	2224916,21
478	514621,54	2224916,06
479	514621,38	2224915,87
480	514621,27	2224915,64
481	514621,22	2224915,39
482	514621,63	2224911,83
483	514621,68	2224911,59
484	514621,79	2224911,36
485	514621,95	2224911,17
486	514675,04	2224858,05
487	514721,46	2224808,84
488	514765,02	2224765,64
489	514795,82	2224733,14
490	514796,03	2224733
491	514796,26	2224732,9
492	514799,82	2224731,97
493	514800,07	2224731,94
494	514800,32	2224731,97
495	514800,56	2224732,07
455	514800,76	2224732,21

В составе проектируемого линейного объекта не предусмотрено размещение объектов капитального строительства, для которых требуется установление предельных параметров разрешенного строительства.

Проектом планировки территории предусмотрены мероприятия по защите сохраняемых объектов капитального строительства от возможного негативного воздействия в связи с планируемым строительством автомобильной дороги.

Мероприятия по защите объектов капитального строительства, планируемых к размещению в соответствии с ранее утвержденной документацией по планировке территории, не требуются.

В границах проектируемой территории отсутствуют объекты культурного наследия. Соответственно, мероприятия по сохранению объектов культурного наследия от возможного негативного воздействия в связи с размещением линейного объекта не предусмотрены.

На период строительства и эксплуатации автомобильной дороги предусмотрен перечень мероприятий по охране окружающей среды.

Проектом планировки территории предусматриваются мероприятия по защите территории от чрезвычайных ситуаций природного и техногенного характера и обеспечению пожарной безопасности. Проектируемый линейный объект по гражданской обороне не категорирован.

# Проект межевания территории

## VI. Чертеж межевания территории



### УСЛОВНЫЕ ОБОЗНАЧЕНИЯ:

#### ГРАНИЦЫ

- Граница территории, в отношении которой осуществляется подготовка проекта межевания
- Границы населенных пунктов
- Границы муниципальных образований
- Граница зоны планируемого размещения линейного объекта
- Граница зоны планируемого размещения линейных объектов, подлежащих реконструкции в связи с изменением их местоположения
- Красные линии, утвержденные в составе проекта планировки территории
- Границы планируемых элементов планировочной структуры
- Границы кадастровых кварталов и их номера
- Границы образуемых земельных участков и их номера
- Земельные участки, подлежащие изъятию после раздела и их номера
- Земельные участки, подлежащие полному изъятию
- Части водных объектов, используемых в период строительства
- Земельные участки образованные в результате раздела, остающиеся у правообладателя
- Границы земельных участков, учтенных в ЕГРН
- Публичные сервитуты и их номера
- Характерные точки границы территории, в отношении которой осуществляется подготовка проекта межевания
- Водные объекты

#### ТРАНСПОРТНАЯ ИНФРАСТРУКТУРА

- Автомобильные дороги с твердым покрытием
- Грунтовые дороги
- Проезжая часть, обочины автомобильной дороги (планируемый)

#### Примечание:

1. Линии отступа от красных линий в целях определения мест допустимого размещения линейного объекта совпадают с красными линиями.
2. Границы изменяемых земельных участков, в том числе расположенных полностью или частично в границах зоны планируемого размещения линейного объекта, в отношении которых предполагаются их резервирование и (или) изъятие для государственных или муниципальных нужд в границах проектирования отсутствуют.
3. Границы существующих элементов планировочной структуры в границах проектирования отсутствуют.
4. Красные линии изменяемые, отменяемые проектом межевания территории в границах проектирования отсутствуют.
5. Границы земельных участков, образование которых предусмотрено схемой расположения земельного участка или земельных участков на кадастровом плане территории, срок действия которой не истек в границах проектирования отсутствуют.

						<b>ПП 1/ПМ 1 -2021</b>			
						Документация по планировке территории, расположенной в городе Нижнем Новгороде и Кстовском районе Нижегородской области			
Изм.	Кол.уч	Лист	№док.	Подп.	Дата				
Разработал		Надыкто С. А.			05.2021	Основная часть проекта межевания	Стадия	Лист	Листов
Проверил		Давыдович Г.В.			05.2021		ПМ	1.1	9
ГАП		Ильина Е.А.			05.2021	Чертеж межевания территории	<b>ООО "Терпланпроект"</b>		
ГИП		Бутаков Е. В.			05.2021				
Н. контр.		Русских Ю.В.			05.2021				
Утвердил		Мусийчук С.В.			05.2021				

## VII. Перечень и сведения об образуемых земельных участках

Местоположение границ и условные номера образуемых земельных участков и частей земельных участков указаны в разделе VI. Чертеж межевания территории.

*Сведения о земельных участках, образуемых из земель, государственная собственность на которые не разграничена, в границах зоны планируемого размещения линейного объекта*

Условный номер образуемого земельного участка	Площадь, м <sup>2</sup>	Категория земель	Вид разрешенного использования	Адрес (описание местоположения)
52:25:0000000:3У1	26611	Земли населенных пунктов	Земельные участки (территории) общего пользования	Нижегородская область, р-н Кстовский
52:25:0000000:3У2	221	Земли промышленности, энергетики, транспорта, связи и т. д.	Размещение автомобильных дорог	Нижегородская область, р-н Кстовский
52:25:0010501:3У3	2738	Земли промышленности, энергетики, транспорта, связи и т. д.	Размещение автомобильных дорог	Нижегородская область, р-н Кстовский
52:26:0010005:3У5	3 519	Земли промышленности, энергетики, транспорта, связи и т. д.	Размещение автомобильных дорог	Нижегородская область, р-н Кстовский
52:26:0010014:3У6	11004	Земли населенных пунктов	Земельные участки (территории) общего пользования	Нижегородская область, р-н Кстовский
52:26:0010014:3У7	1492	Земли промышленности, энергетики, транспорта, связи и т. д.	Размещение автомобильных дорог	Нижегородская область, р-н Кстовский
52:26:0030055:3У8	2295	Земли промышленности, энергетики, транспорта, связи и т. д.	Размещение автомобильных дорог	Нижегородская область, р-н Кстовский

*Сведения о земельных участках, образуемых путем раздела и подлежащих изъятию для государственных нужд Нижегородской области, в границах зоны планируемого размещения линейного объекта*

Условный номер образуемого земельного участка	Площадь образуемого земельного участка, м <sup>2</sup>	Категория земель		Вид разрешенного использования земельного участка		Адрес (описание местоположения)
		исходного земельного участка	по проекту	исходного земельного участка	по проекту	
52:25:0010106:109:3У2	60	Земли населенных пунктов	Земли населенных пунктов	Для индивидуального жилищного строительства	Земельные участки (территории) общего пользования	Нижегородская обл, р-н Кстовский, г. Кстово, ул Столбищенская, дом 12

Условный номер образуемого земельного участка	Площадь образуемого земельного участка, м <sup>2</sup>	Категория земель		Вид разрешенного использования земельного участка		Адрес (описание местоположения)
		исходного земельного участка	по проекту	исходного земельного участка	по проекту	
52:25:00101 06:195:3У2	17	Земли населенных пунктов	Земли населенных пунктов	Для индивидуального жилищного строительства	Земельные участки (территории) общего пользования	Нижегородская обл, р-н Кстовский, г. Кстово, ул Столбищенская, дом 3
52:26:00100 14:227:3У2	13457	Земли сельскохозяйственного назначения	Земли промышленности, энергетики, транспорта, связи и т. д.	Для сельскохозяйственного производства	Размещение автомобильных дорог	Нижегородская обл, р-н Кстовский, участок №109
52:26:00100 14:421:3У2	481	Земли сельскохозяйственного назначения	Земли промышленности, энергетики, транспорта, связи и т. д.	Для сельскохозяйственного производства	Размещение автомобильных дорог	Нижегородская область, р-н Кстовский, в районе Артемовских Лугов
52:26:00300 53:16:3У2	70	Земли промышленности, энергетики, транспорта, связи и т. д.	Земли промышленности, энергетики, транспорта, связи и т. д.	Для строительства «Кстовского индустриального парка и кофейного производства»	Размещение автомобильных дорог	Нижегородская область, Кстовский район, ориентир д. Опалиха
52:26:00300 53:18:3У2	277	Земли населенных пунктов	Земли населенных пунктов	Для размещения коммуникаций	Земельные участки (территории) общего пользования	Нижегородская область, Кстовский район, д. Крутая, Жилой Комплекс «Зеленый Город»
52:26:00300 53:19:3У2	456	Земли населенных пунктов	Земли населенных пунктов	Для размещения объектов торговли	Земельные участки (территории) общего пользования	Нижегородская область, Кстовский район, д. Крутая
52:26:00300 53:21:3У2	447	Земли населенных пунктов	Земли населенных пунктов	Для размещения объектов торговли	Земельные участки (территории) общего пользования	Нижегородская область, Кстовский район, д. Крутая
52:26:00300 53:32:3У2	399	Земли населенных пунктов	Земли населенных пунктов	Для размещения объектов торговли	Земельные участки (территории) общего пользования	Нижегородская область, Кстовский район, д. Крутая
52:26:00300 53:34:3У2	162	Земли населенных пунктов	Земли населенных пунктов	Для размещения объектов	Земельные участки (территории)	Нижегородская область, Кстовский

Условный номер образуемого земельного участка	Площадь образуемого земельного участка, м <sup>2</sup>	Категория земель		Вид разрешенного использования земельного участка		Адрес (описание местоположения)
		исходного земельного участка	по проекту	исходного земельного участка	по проекту	
				специального назначения	общего пользования	район, д. Крутая, Жилой Комплекс «Зеленый Город
52:26:00300 53:42:3У2	310	Земли населенных пунктов	Земли населенных пунктов	Для размещения объектов специального назначения	Земельные участки (территории) общего пользования	Нижегородская область, Кстовский район, д. Крутая, Жилой Комплекс «Зеленый Город
52:26:00300 61:37:3У2	158	Земли промышленности, энергетики, транспорта, связи и т. д.	Земли промышленности, энергетики, транспорта, связи и т. д.	Для размещения объектов делового назначения, в том числе офисных центров	Размещение автомобильных дорог	Нижегородская область, Кстовский район, д. Опалиха, Кстовский Индустриальный парк, Логистический центр, Комплекс №1
52:25:00101 06:82:3У2	110	Земли населенных пунктов	Земли населенных пунктов	Для индивидуального жилищного строительства	Земельные участки (территории) общего пользования	Нижегородская область, Кстовский район, ул Столбищенская. Ориентир дома №18
52:26:00100 05:193:3У2	4784	Земли промышленности, энергетики, транспорта, связи и т. д.	Земли промышленности, энергетики, транспорта, связи и т. д.	Для строительства административно-складского комплекса	Размещение автомобильных дорог	Нижегородская область, Кстовский район, д. Кузьминка
52:26:00100 14:115:3У2	18262	Земли сельскохозяйственного назначения	Земли промышленности, энергетики, транспорта, связи и т. д.	Для сельскохозяйственного производства	Размещение автомобильных дорог	Нижегородская обл, р-н Кстовский, 5 км юго-восточнее д.Никульское
52:26:00100 14:470:3У2	42796	Земли сельскохозяйственного назначения	Земли промышленности, энергетики, транспорта, связи и т. д.	Для сельскохозяйственного производства	Размещение автомобильных дорог	Нижегородская область, Кстовский район, в районе Артемовских Лугов
52:26:00100 14:615:3У2	357	Земли населенных пунктов	Земли населенных пунктов	Для сельскохозяйственного производства	Земельные участки (территории) общего	Нижегородская область, Кстовский район, примерно

Условный номер образуемого земельного участка	Площадь образуемого земельного участка, м <sup>2</sup>	Категория земель		Вид разрешенного использования земельного участка		Адрес (описание местоположения)
		исходного земельного участка	по проекту	исходного земельного участка	по проекту	
					пользования	в 2,0 км юго-восточнее д. Малая Ельня
52:26:00100 14:635:3У2	1604	Земли сельскохозяйственного назначения	Земли промышленности, энергетики, транспорта, связи и т. д.	Для сельскохозяйственного производства	Размещение автомобильных дорог	Российская Федерация, Нижегородская область, р-н Кстовский
52:26:00300 53:17:3У2	138	Земли промышленности, энергетики, транспорта, связи и т. д.	Земли промышленности, энергетики, транспорта, связи и т. д.	Для размещения иных объектов промышленности, энергетики, транспорта, связи и т.д.	Размещение автомобильных дорог	Нижегородская область, р-н Кстовский, ориентир д. Опалиха
52:26:00300 53:20:3У2	450	Земли населенных пунктов	Земли населенных пунктов	Для размещения объектов торговли	Земельные участки (территории) общего пользования	Нижегородская область, р-н Кстовский, ориентир д. Крутая
52:26:00300 53:27:3У2	610	Земли населенных пунктов	Земли населенных пунктов	Для размещения объектов торговли	Земельные участки (территории) общего пользования	Нижегородская область, р-н Кстовский, ориентир д. Крутая
52:26:00300 53:33:3У2	478	Земли населенных пунктов	Земли населенных пунктов	Для размещения объектов торговли	Земельные участки (территории) общего пользования	Нижегородская область, р-н Кстовский, ориентир д. Крутая
52:26:00300 53:6:3У2	75	Земли промышленности, энергетики, транспорта, связи и т. д.	Земли промышленности, энергетики, транспорта, связи и т. д.	Для строительства «Кстовского индустриального парка и кофейного производства»	Размещение автомобильных дорог	Нижегородская область, р-н Кстовский, ориентир д. Крутая, ул. Придорожная, уч 2а
52:26:00300 55:73:3У2	4652	Земли сельскохозяйственного назначения	Земли промышленности, энергетики, транспорта, связи и т. д.	Для сельскохозяйственного использования	Размещение автомобильных дорог	Нижегородская область, р-н Кстовский, г. Кстово, ул. Столбищенская
52:26:00100 14:33:3У2	322	Земли сельскохозяйственного назначения	Земли промышленности, энергетики, транспорта,	Для сельскохозяйственного производства	Размещение автомобильных дорог	Нижегородская область, р-н Кстовский, ориентир д. Ржавка

Условный номер образуемого земельного участка	Площадь образуемого земельного участка, м <sup>2</sup>	Категория земель		Вид разрешенного использования земельного участка		Адрес (описание местоположения)
		исходного земельного участка	по проекту	исходного земельного участка	по проекту	
			связи и т. д.			
52:26:00300 61:95:3У2	172	Земли промышленности, энергетики, транспорта, связи и т. д.	Земли промышленности, энергетики, транспорта, связи и т. д.	Для строительства Кстовского индустриального парка и кофейного производства	Размещение автомобильных дорог	Нижегородская область, р-н Кстовский, ориентир д. Опалиха
52:26:00100 14:474:3У2	4179	Земли сельскохозяйственного назначения	Земли промышленности, энергетики, транспорта, связи и т. д.	Для сельскохозяйственного производства	Размещение автомобильных дорог	Нижегородская область, р-н Кстовский, в районе Артемовских Лугов
52:26:00100 14:468:3У2	53451	Земли сельскохозяйственного назначения	Земли промышленности, энергетики, транспорта, связи и т. д.	Для сельскохозяйственного производства	Размещение автомобильных дорог	Нижегородская область, р-н Кстовский, в районе Артемовских Лугов
52:26:00100 14:469:3У2	36574	Земли сельскохозяйственного назначения	Земли промышленности, энергетики, транспорта, связи и т. д.	Для сельскохозяйственного производства	Размещение автомобильных дорог	Нижегородская область, р-н Кстовский, в районе Артемовских Лугов
52:26:00100 05:19:3У2	554	Земли промышленности, энергетики, транспорта, связи и т. д.	Земли промышленности, энергетики, транспорта, связи и т. д.	Для размещения производственной базы	Размещение автомобильных дорог	Нижегородская область, р-н Кстовский, с/с Афонинский, Набережная Гребного канала, строение №5
52:26:00100 14:38:3У2	8856	Земли сельскохозяйственного назначения	Земли промышленности, энергетики, транспорта, связи и т. д.	Для сельскохозяйственного производства	Размещение автомобильных дорог	Нижегородская область, р-н Кстовский
52:26:00100 14:56:3У2	1659	Земли сельскохозяйственного назначения	Земли промышленности, энергетики, транспорта, связи и т. д.	Для сельскохозяйственного производства	Размещение автомобильных дорог	Нижегородская область, р-н Кстовский
52:26:00100 14:626:3У2	2365	Земли сельскохозяйственного назначения	Земли промышленности, энергетики, транспорта,	Для сельскохозяйственного производства	Размещение автомобильных дорог	Нижегородская область, р-н Кстовский

Условный номер образуемого земельного участка	Площадь образуемого земельного участка, м <sup>2</sup>	Категория земель		Вид разрешенного использования земельного участка		Адрес (описание местоположения)
		исходного земельного участка	по проекту	исходного земельного участка	по проекту	
			связи и т. д.			
52:26:00100 14:193:3У2	8991	Земли сельскохозяйственного назначения	Земли промышленности, энергетики, транспорта, связи и т. д.	Для сельскохозяйственного производства	Размещение автомобильных дорог	Нижегородская область, р-н Кстовский
52:26:00100 10:15:3У2	22584	Земли промышленности, энергетики, транспорта, связи и т. д.	Земли промышленности, энергетики, транспорта, связи и т. д.	В целях строительства административно-складского комплекса	Размещение автомобильных дорог	Нижегородская область, р-н Кстовский
52:26:00100 14:13:3У2	4642	Земли сельскохозяйственного назначения	Земли промышленности, энергетики, транспорта, связи и т. д.	Для сельскохозяйственного производства	Размещение автомобильных дорог	Нижегородская область, р-н Кстовский
52:26:00000 00:2823:3У2	299	Земли промышленности, энергетики, транспорта, связи и т. д.	Земли промышленности, энергетики, транспорта, связи и т. д.	Для стоянок автомобильного транспорта	Размещение автомобильных дорог	Нижегородская область, р-н Кстовский, 433 км Федеральной Волжской автомобильной дороги
52:26:00300 53:30:3У2	78	Земли населенных пунктов	Земли населенных пунктов	Для размещения коммуникаций	Земельные участки (территории) общего пользования	Нижегородская область, р-н Кстовский, д. Крутая, Жилой комплекс «Зеленый Город»
52:26:00300 55:26:3У2	301	Земли сельскохозяйственного назначения	Земли промышленности, энергетики, транспорта, связи и т. д.	Для иных видов сельскохозяйственного использования	Размещение автомобильных дорог	Нижегородская область, р-н Кстовский
52:26:00300 61:25:3У2	1303	Земли промышленности, энергетики, транспорта, связи и т. д.	Земли промышленности, энергетики, транспорта, связи и т. д.	Для размещения объектов делового назначения, в том числе офисных центров	Размещение автомобильных дорог	Нижегородская область, р-н Кстовский
52:26:00100 14:566:3У2	23926	Земли сельскохозяйственного назначения	Земли промышленности, энергетики,	Для сельскохозяйственного производства	Размещение автомобильных дорог	Нижегородская область, р-н Кстовский

Условный номер образуемого земельного участка	Площадь образуемого земельного участка, м <sup>2</sup>	Категория земель		Вид разрешенного использования земельного участка		Адрес (описание местоположения)
		исходного земельного участка	по проекту	исходного земельного участка	по проекту	
			транспорта, связи и т. д.			
52:26:00100 14:566:3У3	9983	Земли сельскохозяйственного назначения	Земли промышленности, энергетики, транспорта, связи и т. д.	Для сельскохозяйственного производства	Размещение автомобильных дорог	Нижегородская область, р-н Кстовский
52:26:00100 14:69:3У2	7056	Земли сельскохозяйственного назначения	Земли промышленности, энергетики, транспорта, связи и т. д.	Для сельскохозяйственного производства	Размещение автомобильных дорог	Нижегородская обл, р-н Кстовский
52:26:00100 14:166:3У2	17885	Земли сельскохозяйственного назначения	Земли промышленности, энергетики, транспорта, связи и т. д.	Для сельскохозяйственного производства	Размещение автомобильных дорог	Нижегородская обл, р-н Кстовский
52:25:00101 07:18:3У2	9876	Земли населенных пунктов	Земли населенных пунктов	Для размещения промышленных объектов	Земельные участки (территории) общего пользования	Нижегородская обл., северо-западная часть г. Кстово
52:25:00101 13:5:3У2	276	Земли населенных пунктов	Земли населенных пунктов	Для ведения индивидуального жилищного строительства	Земельные участки (территории) общего пользования	Нижегородская обл., г. Кстово, ул. Коминтерна, дом 60
52:26:00100 14:515:3У2	520	Земли сельскохозяйственного назначения	Земли промышленности, энергетики, транспорта, связи и т. д.	Для сельскохозяйственного производства	Размещение автомобильных дорог	Нижегородская область, Кстовский район, в 0,8 км восточнее д. Кузьминка
52:25:00000 00:81:3У2	128	Земли населенных пунктов	Земли населенных пунктов	Для ведения гражданами садоводства и огородничества	Земельные участки (территории) общего пользования	Нижегородская обл., г. Кстово, пер Луговой, восточнее дома №1
52:26:00300 53:44:3У2	21806	Земли населенных пунктов	Земли населенных пунктов	Для объектов жилой застройки	Земельные участки (территории) общего пользования	Нижегородская область, р-н Кстовский, д. Крутая, Жилой комплекс «Зеленый Город»
52:26:00000 00:2824:3У2	186	Земли промышленности,	Земли промышленности,	Под автостоянку	Размещение автомобильных дорог	Нижегородская обл., район Кстовский

Условный номер образуемого земельного участка	Площадь образуемого земельного участка, м <sup>2</sup>	Категория земель		Вид разрешенного использования земельного участка		Адрес (описание местоположения)
		исходного земельного участка	по проекту	исходного земельного участка	по проекту	
		энергетики, транспорта, связи и т. д.	энергетики, транспорта, связи и т. д.			
52:25:00101 12:1:3У2	348	Земли населенных пунктов	Земли населенных пунктов	Для ведения индивидуального жилищного строительства	Земельные участки (территории) общего пользования	Нижегородская обл., г. Кстово, ул. Луговая, дом 2
52:25:00101 07:129:3У2	4114	Земли населенных пунктов	Земли населенных пунктов	Сельскохозяйственное использование	Земельные участки (территории) общего пользования	Нижегородская обл., северо-западная часть г. Кстово
:3У2	1802	Земли сельскохозяйственного назначения	Земли промышленности, энергетики, транспорта, связи и т. д.	Для сельскохозяйственного производства	Размещение автомобильных дорог	Российская Федерация, Нижегородская область, р-н Кстовский
52:26:00100 14:634:3У2	72883	Земли сельскохозяйственного назначения	Земли промышленности, энергетики, транспорта, связи и т. д.	Для сельскохозяйственного производства	Размещение автомобильных дорог	Нижегородская область, р-н Кстовский
52:26:00100 14:634:3У3	9441	Земли сельскохозяйственного назначения	Земли промышленности, энергетики, транспорта, связи и т. д.	Для сельскохозяйственного производства	Размещение автомобильных дорог	Нижегородская область, р-н Кстовский
52:26:00100 14:220:3У2	200	Земли сельскохозяйственного назначения	Земли промышленности, энергетики, транспорта, связи и т. д.	Для сельскохозяйственного производства	Размещение автомобильных дорог	Нижегородская обл, р-н Кстовский, участок №120
52:26:00100 14:446:3У2	310648	Земли сельскохозяйственного назначения	Земли промышленности, энергетики, транспорта, связи и т. д.	Для сельскохозяйственного производства	Размещение автомобильных дорог	Нижегородская обл, р-н Кстовский, в районе Артемовских Лугов
52:26:00300 53:36:3У2	8630	Земли населенных пунктов	Земли населенных пунктов	Для размещения объектов специального назначения	Земельные участки (территории) общего пользования	Нижегородская обл, р-н Кстовский, д. Крутая, Жилой комплекс

Условный номер образуемого земельного участка	Площадь образуемого земельного участка, м <sup>2</sup>	Категория земель		Вид разрешенного использования земельного участка		Адрес (описание местоположения)
		исходного земельного участка	по проекту	исходного земельного участка	по проекту	
						«Зеленый Город»
52:26:00300 55:15:3У2	1470	Земли населенных пунктов	Земли населенных пунктов	Для размещения производственных зданий	Земельные участки (территории) общего пользования	Нижегородская обл., северо-западная часть г. Кстово
52:26:00300 61:22:3У2	3841	Земли промышленности, энергетики, транспорта, связи и т. д.	Земли промышленности, энергетики, транспорта, связи и т. д.	Для размещения объектов делового назначения, в том числе офисных центров	Размещение автомобильных дорог	Нижегородская обл, р-н Кстовский
52:26:00300 61:26:3У2	1231	Земли промышленности, энергетики, транспорта, связи и т. д.	Земли промышленности, энергетики, транспорта, связи и т. д.	Для размещения объектов делового назначения, в том числе офисных центров	Размещение автомобильных дорог	Нижегородская обл, р-н Кстовский
52:26:00300 61:132:3У2	50345	Земли промышленности, энергетики, транспорта, связи и т. д.	Земли промышленности, энергетики, транспорта, связи и т. д.	Для строительства Кстовского индустриального парка и кофейного производства	Размещение автомобильных дорог	Нижегородская обл, р-н Кстовский, примерно 1 км по направлению на юго-восток д. Опалиха
52:26:00100 05:143:3У2	7643	Земли сельскохозяйственного назначения	Земли промышленности, энергетики, транспорта, связи и т. д.	Для сельскохозяйственного производства	Размещение автомобильных дорог	Нижегородская обл, р-н Кстовский
52:26:00100 14:72:3У2	2183	Земли сельскохозяйственного назначения	Земли промышленности, энергетики, транспорта, связи и т. д.	Для сельскохозяйственного производства	Размещение автомобильных дорог	Нижегородская обл, р-н Кстовский
52:26:00100 14:636:3У2	1654	Земли сельскохозяйственного назначения	Земли промышленности, энергетики, транспорта, связи и т. д.	Для сельскохозяйственного производства	Размещение автомобильных дорог	Российская Федерация, Нижегородская область, р-н Кстовский
52:26:00100 14:636:3У3	4140	Земли сельскохозяйственного назначения	Земли промышленности	Для сельскохозяйственного производства	Размещение автомобильных дорог	Российская Федерация, Нижегородская область, р-н Кстовский

Условный номер образуемого земельного участка	Площадь образуемого земельного участка, м <sup>2</sup>	Категория земель		Вид разрешенного использования земельного участка		Адрес (описание местоположения)
		исходного земельного участка	по проекту	исходного земельного участка	по проекту	
		земельного назначения	земельного назначения, энергетики, транспорта, связи и т. д.	земельного назначения	земельного назначения	городская область, р-н Кстовский
52:26:00100 14:60:3У2	3466	Земли сельскохозяйственного назначения	Земли промышленного назначения, энергетики, транспорта, связи и т. д.	Для сельскохозяйственного производства	Размещение автомобильных дорог	Нижегородская обл, р-н Кстовский
52:26:00000 00:10 :3У2 (52:26:00300 53:2)	381	Земли промышленного назначения, энергетики, транспорта, связи и т. д.	Земли промышленного назначения, энергетики, транспорта, связи и т. д.	Под автозаправочной станцией	Размещение автомобильных дорог	Нижегородская обл, р-н Кстовский, СП Большеельнинский сельсовет, д. Крутая, ул. Придорожная,
52:26:00000 00:10 :3У3 (52:26:00300 17:6)	1097	Земли промышленного назначения, энергетики, транспорта, связи и т. д.	Земли промышленного назначения, энергетики, транспорта, связи и т. д.	Под автозаправочной станцией	Размещение автомобильных дорог	Нижегородская обл, р-н Кстовский, СП Большеельнинский сельсовет, д. Крутая, ул. Придорожная
52:26:00300 61:118:3У2	60193	Земли промышленного назначения, энергетики, транспорта, связи и т. д.	Земли промышленного назначения, энергетики, транспорта, связи и т. д.	Для размещения объектов нежилого назначения, в том числе офисных центров	Размещение автомобильных дорог	Нижегородская обл, р-н Кстовский
52:26:00100 14:75:3У2	1517	Земли сельскохозяйственного назначения	Земли промышленного назначения, энергетики, транспорта, связи и т. д.	Для сельскохозяйственного производства	Размещение автомобильных дорог	Нижегородская обл, р-н Кстовский
52:26:00100 14:96:3У2	1110	Земли сельскохозяйственного назначения	Земли промышленного назначения, энергетики, транспорта, связи и т. д.	Для сельскохозяйственного производства	Размещение автомобильных дорог	Нижегородская обл, р-н Кстовский
52:26:00100 14:99:3У2	2332	Земли сельскохозяйственного назначения	Земли промышленного назначения, энергетики, транспорта, связи и т. д.	Для сельскохозяйственного производства	Размещение автомобильных дорог	Нижегородская обл, р-н Кстовский

Условный номер образуемого земельного участка	Площадь образуемого земельного участка, м <sup>2</sup>	Категория земель		Вид разрешенного использования земельного участка		Адрес (описание местоположения)
		исходного земельного участка	по проекту	исходного земельного участка	по проекту	
52:26:00000 00:6673:3У2	4757	Земли сельскохозяйственного назначения	Земли промышленности, энергетики, транспорта, связи и т. д.	Для сельскохозяйственного производства	Размещение автомобильных дорог	Нижегородская обл, р-н Кстовский
52:26:00100 14:1412:3У2	4642	Земли сельскохозяйственного назначения	Земли промышленности, энергетики, транспорта, связи и т. д.	Для сельскохозяйственного производства	Размещение автомобильных дорог	Нижегородская обл, р-н Кстовский
52:26:00100 14:1412:3У3 2	548	Земли сельскохозяйственного назначения	Земли промышленности, энергетики, транспорта, связи и т. д.	Для сельскохозяйственного производства	Размещение автомобильных дорог	Нижегородская обл, р-н Кстовский
52:26:00300 46:1:3У2	58	Земли промышленности, энергетики, транспорта, связи и т. д.	Земли промышленности, энергетики, транспорта, связи и т. д.	Для размещения промышленных объектов	Размещение автомобильных дорог	Нижегородская область, Кстовский район, д. Крутая, ул. Придорожная, дом 14
52:26:00300 46:12:3У2	1274	Земли населённых пунктов	Земли населенных пунктов	Для размещения промышленных объектов	Размещение автомобильных дорог	Нижегородская обл, р-н Кстовский, в 650 м на юг от д.Опалиха
52:26:00100 11:5:3У2	2286	Земли промышленности, энергетики, транспорта, связи и т. д.	Земли промышленности, энергетики, транспорта, связи и т. д.	Под Нижегородскую станцию аэрации	Размещение автомобильных дорог	Нижегородская обл, р-н Кстовский, в районе Артемовских лугов

Согласно сведениям из Единого государственного реестра недвижимости сведения о земельных участках с кадастровыми номерами 52:26:0010005:202, 52:26:0010005:130 носят временный характер, в связи с чем необходимо подать заявление об исключении из Единого государственного реестра недвижимости сведений о соответствующих земельных участках.

*Сведения о земельных участках, подлежащих изъятию для государственных нужд  
Нижегородской области, в границах зоны планируемого размещения линейного  
объекта*

Кадастровый номер земельного участка	Площадь м <sup>2</sup>	Категория земель	Вид разрешенного использования земельного участка	Адрес (описание местоположения)
52:26:0010005:159	242	Земли сельскохозяйственного назначения	Для сельскохозяйственного производства	Нижегородская область, Кстовский район
52:26:0010005:164	1775	Земли промышленности, энергетики, транспорта, связи и т. д.	Объекты придорожного сервиса	Нижегородская область, р-н Кстовский,
52:26:0010010:4	1395	Земли сельскохозяйственного назначения	Для сельскохозяйственного производства	Нижегородская обл, р-н Кстовский
52:26:0030017:12	315	Земли промышленности, энергетики, транспорта, связи и т. д.	Для размещения отдельностоящего здания придорожного кафе "У Михалыча"	Нижегородская обл, р-н Кстовский, 432 км. Автомагистрали «Нижний Новгород-Уфа»
52:26:0030017:17; 52:26:0030046:9 (ЕЗ 52:26:0000000:185)	254	Земли промышленности, энергетики, транспорта, связи и т. д.д.	Под торговыми павильонами	Нижегородская обл, р-н Кстовский, Автодорога «Москва-Казань» 431 км.
52:26:0030017:5; 52:26:0030061:1 (ЕЗ 52:26:0000000:9)	2795	Земли промышленности, энергетики, транспорта, связи и т. д.	Под автозаправочной станцией	Нижегородская обл, р-н Кстовский, СП Большеельнинский сельсовет, д. Опалиха, ул. Промзона,
52:26:0030017:6 (ЕЗ 52:26:0000000:10)	1097	Земли промышленности, энергетики, транспорта, связи и т. д.	Под автозаправочной станцией	Нижегородская обл, р-н Кстовский, СП Большеельнинский сельсовет, д. Крутая, ул. Придорожная,
52:26:0030053:35	1837	Земли населенных пунктов	Для размещения объектов специального назначения	Нижегородская обл, р-н Кстовский, д. Крутая, Жилой комплекс «Зеленый Город»
52:26:0030017:1	249	Земли промышленности, энергетики, транспорта, связи и т. д.	Под нежилое отдельностоящее здание	Нижегородская область, р-н Кстовский, д. Крутая, ул. Придорожная 10
52:26:0010005:176	562	Земли промышленности, энергетики, транспорта, связи и т. д.	Для строительства склада хранения автозапчастей	Нижегородская область, р-н Кстовский
52:26:0010005:175	372	Земли сельскохозяйственного	Для ведения сельскохозяйственн	Нижегородская область, р-н

Кадастровый номер земельного участка	Площадь м <sup>2</sup>	Категория земель	Вид разрешенного использования земельного участка	Адрес (описание местоположения)
		назначения	ого производства	Кстовский
52:26:0010014:77	657	Земли сельскохозяйственного назначения	Для сельскохозяйственного производства	Нижегородская обл, р-н Кстовский
52:26:0010014:76	405	Земли сельскохозяйственного назначения	Для сельскохозяйственного производства	Нижегородская обл, р-н Кстовский
52:26:0010005:243	6785	Земли промышленности, энергетики, транспорта, связи и т. д.	Для строительства топливно-заправочного пункта для собственных нужд	Нижегородская область, Кстовский район в районе бетонного завода "Вектор"
52:26:0010005:174	1302	Земли промышленности, энергетики, транспорта, связи и т. д.	Для строительства склада хранения автозапчастей	Нижегородская обл, р-н Кстовский
52:26:0010005:173	975	Земли сельскохозяйственного назначения	Для сельскохозяйственного производства	Нижегородская обл, р-н Кстовский
52:26:0010005:11	18000	Земли промышленности, энергетики, транспорта, связи и т. д.	Под промышленные предприятия	Нижегородская обл, р-н Кстовский, д. Кузьминка ул. Набережная Гребного канала 3
52:26:0010005:7	53063	Земли промышленности, энергетики, транспорта, связи и т. д.	Под строительство производственной базы ООО «Русский бизнес концерн-Рубикон»	Нижегородская обл, р-н Кстовский
52:26:0010005:163	4422	Земли промышленности, энергетики, транспорта, связи и т. д.	Для придорожного сервиса	Нижегородская обл, р-н Кстовский
52:26:0010005:72	132 250	Земли промышленности, энергетики, транспорта, связи и т. д.	Для строительства и эксплуатации логистического комплекса	Нижегородская обл, р-н Кстовский
52:26:0010005:161	1316	Земли сельскохозяйственного назначения	Для сельскохозяйственного производства	Нижегородская область, Кстовский район
52:26:0000000:3912	2 004	Земли населённых пунктов	Коммунальное обслуживание	Нижегородская область, район Кстовский, деревня Крутая, Жилой комплекс «Зеленый Город»
52:26:0000000:3913	2 004	Земли населённых пунктов	Коммунальное обслуживание	Нижегородская область, район Кстовский, деревня Крутая, Жилой комплекс «Зеленый Город»
52:26:0000000:3914	2004	Земли населённых пунктов	Коммунальное обслуживание	Нижегородская область, район Кстовский, деревня Крутая, Жилой

Кадастровый номер земельного участка	Площадь м <sup>2</sup>	Категория земель	Вид разрешенного использования земельного участка	Адрес (описание местоположения)
				комплекс «Зеленый Город»
52:26:0000000:3915	2004	Земли населённых пунктов	Коммунальное обслуживание	Нижегородская область, район Кстовский, деревня Крутая, Жилой комплекс «Зеленый Город»
52:26:0000000:3916	2004	Земли населённых пунктов	Коммунальное обслуживание	Нижегородская область, район Кстовский, деревня Крутая, Жилой комплекс «Зеленый Город»
52:26:0030046:3	390	Земли промышленности, энергетики, транспорта, связи и т. д.	Для размещения отдельностоящего здания-придорожного кафе " У Михалыча"	Нижегородская область, р-н Кстовский, д Крутая, ул Придорожная, д 8
52:26:0030053:158	2004	Земли населённых пунктов	Коммунальное обслуживание	Нижегородская область, район Кстовский, деревня Крутая
52:26:0010014:1411	986	Земли сельскохозяйственного назначения	Для сельскохозяйственного производства	Нижегородская область, район Кстовский
52:26:0010014:1431	1347	Земли сельскохозяйственного назначения	Для сельскохозяйственного производства	Нижегородская область, Кстовский район

Изъятие земельных участков для государственных нужд осуществляется в связи со строительством автомобильной дороги регионального значения.

*Сведения о земельных участках, находящихся в государственной или муниципальной собственности, расположенных в границах зоны планируемого размещения линейного объекта*

Кадастровый номер земельного участка	Площадь м <sup>2</sup>	Категория земель	Вид разрешенного использования земельного участка	Адрес (описание местоположения)
52:25:0010156:3	2904	Земли населённых пунктов	Для размещения иных объектов промышленности, энергетики, транспорта, связи и т.д.	Нижегородская область, Кстовский район, г. Кстово, ул. Столбищенская
52:25:0010156:2	15534	Земли населённых пунктов	Для размещения промышленных объектов	Нижегородская область, Кстовский район, г. Кстово

*Сведения о земельном участке, образуемом путем раздела с сохранением земельного участка, раздел которого осуществлен, в измененных границах, находящегося в государственной или муниципальной собственности, в границах зоны планируемого размещения линейного объекта*

Условный номер образуемого земельного участка	Площадь образуемого земельного участка, м <sup>2</sup>	Категория земель	Вид разрешенного использования земельного участка	Адрес (описание местоположения)
52:26:0010009:615:ЗУ2	4621	Земли населенных пунктов	Для размещения и эксплуатации автомобильных дорог	Нижегородская обл, р-н Кстовский

*Сведения о земельных участках, зарегистрированных в едином государственном реестре недвижимости, занимаемых существующими автомобильными дорогами, в границах зоны планируемого размещения линейного объекта*

Кадастровый номер земельного участка	Площадь, м <sup>2</sup>	Категория земель	Вид разрешенного использования земельного участка	Адрес (описание местоположения)
52:26:0010005:222	22000	Земли промышленности, энергетики, транспорта, связи и т. д.	Для эксплуатации подъезда к станции аэрации г. Н. Новгорода	Нижегородская обл, р-н Кстовский, вдоль Гребного канала от ул. Лысогорского до ворот станции аэрации г. Н. Новгорода
52:26:0030017:18	390209	Земли промышленности, энергетики, транспорта, связи и т. д.	Для размещения иных объектов промышленности, энергетики, транспорта, связи и т.д.	Нижегородская обл, р-н Кстовский, г. Кстово, Ю Автомобильная дорога М -7 « Волга» км 424+000 км 432+900; 439+875 – 467+800
52:25:0010401:4	75979	Земли населенных пунктов	Для общего пользования (уличная сеть)	Нижегородская обл, р-н Кстовский, г. Кстово, Ю Автомобильная дорога М -7 « Волга» км 432+900 км 432-875

*Сведения о частях водных объектов, используемых на период строительства линейного объекта*

Условный номер на чертеже межевания территории	Площадь, м <sup>2</sup>	Категория земель	Цель использования	Адрес (описание местоположения)
1	1647	Земли водного фонда	Для реконструкции участка автомобильной дороги с искусственным сооружением	Российская Федерация, Нижегородская область, Кстовский район
2	4700	Земли водного фонда	Для реконструкции участка автомобильной дороги с искусственным сооружением	Российская Федерация, Нижегородская область, Кстовский район
3	1753	Земли водного фонда	Для реконструкции участка автомобильной дороги с искусственным сооружением	Российская Федерация, Нижегородская область, Кстовский район
4	10863	Земли водного фонда	Для реконструкции участка автомобильной дороги с искусственным сооружением	Российская Федерация, Нижегородская область, Кстовский район

*Сведения о земельных участках, образуемых в результате раздела исходных земельных участков, которые остаются у правообладателей*

Условный номер образуемого земельного участка	Площадь, м <sup>2</sup>	Категория земель	Вид разрешенного использования	Адрес (описание местоположения)
52:25:0010106:109: ЗУ1	644	Земли населенных пунктов	Для индивидуального жилищного строительства	Нижегородская обл, р-н Кстовский, г. Кстово, ул Столбищенская, дом 12
52:25:0010106:195: ЗУ1	238	Земли населенных пунктов	Для индивидуального жилищного строительства	Нижегородская обл, р-н Кстовский, г. Кстово, ул Столбищенская, дом 3
52:26:0010014:227: ЗУ1	106025	Земли сельскохозяйственного назначения	Для сельскохозяйственного производства	Нижегородская обл, р-н Кстовский, участок №109
52:26:0010014:421: ЗУ1	109140	Земли сельскохозяйственного назначения	Для сельскохозяйственного производства	Нижегородская область, р-н Кстовский, в

Условный номер образуемого земельного участка	Площадь, м <sup>2</sup>	Категория земель	Вид разрешенного использования	Адрес (описание местоположения)
				районе Артемовских Лугов
52:26:0030053:16: ЗУ1	1933	Земли промышленности, энергетики, транспорта и т. д.	Для строительства «Кстовского индустриального парка и кофейного производства	Нижегородская область, Кстовский район, ориентир д. Опалиха
52:26:0030053:18: ЗУ1	2207	Земли населенных пунктов	Для размещения коммуникаций	Нижегородская область, Кстовский район, д. Крутая, Жилой Комплекс «Зеленый Город»
52:26:0030053:19: ЗУ1	2041	Земли населенных пунктов	Для размещения объектов торговли	Нижегородская область, Кстовский район, д. Крутая
52:26:0030053:21: ЗУ1	2053	Земли населенных пунктов	Для размещения объектов торговли	Нижегородская область, Кстовский район, д. Крутая
52:26:0030053:32: ЗУ1	2024	Земли населенных пунктов	Для размещения объектов торговли	Нижегородская область, Кстовский район, д. Крутая
52:26:0030053:34: ЗУ1	288	Земли населенных пунктов	Для размещения объектов специального назначения	Нижегородская область, Кстовский район, д. Крутая, Жилой Комплекс «Зеленый Город
52:26:0030053:42: ЗУ1	4681	Земли населенных пунктов	Для размещения объектов специального назначения	Нижегородская область, Кстовский район, д. Крутая, Жилой Комплекс «Зеленый Город
52:26:0030061:37: ЗУ1	105753	Земли промышленности, энергетики, транспорта и т. д.	Для размещения объектов делового назначения, в том числе офисных центров	Нижегородская область, Кстовский район, д.Опалиха, Кстовский Индустриальный парк, Логистический центр, Комплекс №1
52:25:0010106:82: ЗУ1	625	Земли населенных пунктов	Для индивидуального жилищного строительства	Нижегородская область, Кстовский район, ул Столбищенская.

Условный номер образуемого земельного участка	Площадь, м <sup>2</sup>	Категория земель	Вид разрешенного использования	Адрес (описание местоположения)
				Ориентир дома №18
52:26:0010005:193:ЗУ1	289450	Земли промышленности, энергетики, транспорта и т. д.	Для строительства административно-складского комплекса	Нижегородская область, Кстовский район, д. Кузьминка
52:26:0010014:115:ЗУ1	642309	Земли сельскохозяйственного назначения	Для сельскохозяйственного производства	Нижегородская обл, р-н Кстовский, 5 км юго-восточнее д.Никульское
52:26:0010014:470:ЗУ1	774068	Земли сельскохозяйственного назначения	Для сельскохозяйственного производства	Нижегородская область, Кстовский район, в районе Артемовских Лугов
52:26:0010014:615:ЗУ1	408250	Земли населенных пунктов	Для сельскохозяйственного производства	Нижегородская область, Кстовский район, примерно в 2,0 км юго-восточнее д. Малая Ельня
52:26:0010014:635:ЗУ1	480800	Земли сельскохозяйственного назначения	Для сельскохозяйственного производства	Российская Федерация, Нижегородская область, р-н Кстовский
52:26:0030053:17:ЗУ1	1859	Земли промышленности, энергетики, транспорта и т. д.	Для размещения иных объектов промышленности, энергетики, транспорта, связи и т.д.	Нижегородская область, р-н Кстовский, ориентир д. Опалиха
52:26:0030053:20:ЗУ1	2050	Земли населенных пунктов	Для размещения объектов торговли	Нижегородская область, р-н Кстовский, ориентир д. Крутая
52:26:0030053:27:ЗУ1	1890	Земли населенных пунктов	Для размещения объектов торговли	Нижегородская область, р-н Кстовский, ориентир д. Крутая
52:26:0030053:33:ЗУ1	2212	Земли населенных пунктов	Для размещения объектов торговли	Нижегородская область, р-н Кстовский, ориентир д. Крутая
52:26:0030053:6:ЗУ1	1360	Земли промышленности, энергетики, транспорта и т. д.	Для строительства «Кстовского индустриального парка и кофейного производства	Нижегородская область, р-н Кстовский, ориентир д. Крутая, ул. Придорожная, уч

Условный номер образуемого земельного участка	Площадь, м <sup>2</sup>	Категория земель	Вид разрешенного использования	Адрес (описание местоположения)
				2а
52:26:0030055:73:ЗУ1	103277	Земли сельскохозяйственного назначения	Для сельскохозяйственного использования	Нижегородская область, р-н Кстовский, г. Кстово, ул. Столбищенская
52:26:0010014:33:ЗУ1	269002	Земли сельскохозяйственного назначения	Для сельскохозяйственного производства	Нижегородская область, р-н Кстовский, ориентир д. Ржавка
52:26:0030061:95:ЗУ1	146046	Земли промышленности, энергетики, транспорта и т. д.	Для строительства Кстовского индустриального парка и кофейного производства	Нижегородская область, р-н Кстовский, ориентир д. Опалиха
52:26:0010014:474:ЗУ1	796678	Земли сельскохозяйственного назначения	Для сельскохозяйственного производства	Нижегородская область, р-н Кстовский, в районе Артемовских Лугов
52:26:0010014:468:ЗУ1	926550	Земли сельскохозяйственного назначения	Для сельскохозяйственного производства	Нижегородская область, р-н Кстовский, в районе Артемовских Лугов
52:26:0010014:469:ЗУ1	781175	Земли сельскохозяйственного назначения	Для сельскохозяйственного производства	Нижегородская область, р-н Кстовский, в районе Артемовских Лугов
52:26:0010005:19:ЗУ1	18037	Земли промышленности, энергетики, транспорта и т. д.	Для размещения производительной базы	Нижегородская область, р-н Кстовский, с/с Афонинский, Набережная Гребного канала, строение №5
52:26:0010014:38:ЗУ1	38915	Земли сельскохозяйственного назначения	Для сельскохозяйственного производства	Нижегородская область, р-н Кстовский
52:26:0010014:56:ЗУ1	1638	Земли сельскохозяйственного назначения	Для сельскохозяйственного производства	Нижегородская область, р-н Кстовский
52:26:0010014:626:ЗУ1	1484	Земли сельскохозяйственного назначения	Для сельскохозяйственного производства	Нижегородская область, р-н Кстовский
52:26:0010014:193:ЗУ1	465220	Земли сельскохозяйственного назначения	Для сельскохозяйственного производства	Нижегородская область, р-н Кстовский
52:26:001001015:ЗУ1	247956	Земли промышленности, энергетики, транспорта и т.	В целях строительства	Нижегородская область,

Условный номер образуемого земельного участка	Площадь, м <sup>2</sup>	Категория земель	Вид разрешенного использования	Адрес (описание местоположения)
		д.	административно-складского комплекса	р-н Кстовский
52:26:0010014:13:3У1	8767	Земли сельскохозяйственного назначения	Для сельскохозяйственного производства	Нижегородская область, р-н Кстовский
52:26:0000000:2823:3У1	327	Земли промышленности, энергетики, транспорта, связи и т. д.	Для стоянок автомобильного транспорта	Нижегородская область, р-н Кстовский, 433 км Федеральной Волжской автомобильной дороги
52:26:0030053:30:3У1	498	Земли населенных пунктов	Для размещения коммуникаций	Нижегородская область, р-н Кстовский, д. Крутая, Жилой комплекс «Зеленый Город»
52:26:0030055:26:3У1	9425	Земли сельскохозяйственного назначения	Для иных видов сельскохозяйственного использования	Нижегородская область, р-н Кстовский
52:26:0030061:25:3У1	25101	Земли промышленности, энергетики, транспорта и т. д.	Для размещения объектов делового назначения, в том числе офисных центров	Нижегородская область, р-н Кстовский
52:26:0010014:566:3У1	65969	Земли сельскохозяйственного назначения	Для сельскохозяйственного производства	Нижегородская область, р-н Кстовский
52:26:0010014:69:3У1	82877	Земли сельскохозяйственного назначения	Для сельскохозяйственного производства	Нижегородская обл, р-н Кстовский
52:26:0010014:166:3У1	63953	Земли сельскохозяйственного назначения	Для сельскохозяйственного производства	Нижегородская обл, р-н Кстовский
52:25:0010107:18:3У1	8025	Земли населенных пунктов	Для размещения промышленных объектов	Нижегородская обл., северо-западная часть г. Кстово
52:25:0010113:5:3У1	782	Земли населенных пунктов	Для ведения индивидуального жилищного строительства	Нижегородская обл., г. Кстово, ул. Коминтерна, дом 60
52:26:0010014:515:3У1	129007	Земли сельскохозяйственного назначения	Для сельскохозяйственного производства	Нижегородская область, Кстовский район, в 0,8 км восточнее д. Кузьминка
52:25:0000000:81:	128	Земли населенных пунктов	Для ведения	Нижегородская

Условный номер образуемого земельного участка	Площадь, м <sup>2</sup>	Категория земель	Вид разрешенного использования	Адрес (описание местоположения)
ЗУ1			гражданами садоводства и огородничества	обл., г. Кстово, пер Луговой, восточнее дома №1
52:26:0030053:44:ЗУ1	35469	Земли населенных пунктов	Для объектов жилой застройки	Нижегородская область, р-н Кстовский, д. Крутая, Жилой комплекс «Зеленый Город»
52:26:0000000:2824:ЗУ1	416	Земли промышленности, энергетики, транспорта и т. д.	Под автостоянку	Нижегородская обл., район Кстовский
52:25:0010112:1:ЗУ1	957	Земли населенных пунктов	Для ведения индивидуального жилищного строительства	Нижегородская обл., г. Кстово, ул. Луговая, дом 2
52:25:0010107:129:ЗУ1	22392	Земли населенных пунктов	Сельскохозяйственное использование	Нижегородская обл., северо-западная часть г. Кстово
52:26:0010014:627:ЗУ1	3369	Земли сельскохозяйственного назначения	Для сельскохозяйственного производства	Российская Федерация, Нижегородская область, р-н Кстовский
52:26:0010014:634:ЗУ1	320066	Земли сельскохозяйственного назначения	Для сельскохозяйственного производства	Нижегородская область, р-н Кстовский
52:26:0010014:220:ЗУ1	12085	Земли сельскохозяйственного назначения	Для сельскохозяйственного производства	Нижегородская обл, р-н Кстовский, участок №120
52:26:0010014:446:ЗУ1	581128	Земли сельскохозяйственного назначения	Для сельскохозяйственного производства	Нижегородская обл, р-н Кстовский, в районе Артемовских Лугов
52:26:0030053:36:ЗУ1	1557	Земли населенных пунктов	Для размещения объектов специального назначения	Нижегородская обл, р-н Кстовский, д. Крутая, Жилой комплекс «Зеленый Город»
52:26:0030055:15:ЗУ1	7501	Земли населенных пунктов	Для размещения производственных зданий	Нижегородская обл., северо-западная часть г. Кстово
52:26:0030061:22:ЗУ1	1302	Земли промышленности, энергетики, транспорта и т. д.	Для размещения объектов делового назначения, в том числе офисных центров	Нижегородская обл, р-н Кстовский
52:26:0030061:26:	23823	Земли промышленности,	Для размещения	Нижегородская

Условный номер образуемого земельного участка	Площадь, м <sup>2</sup>	Категория земель	Вид разрешенного использования	Адрес (описание местоположения)
ЗУ1		энергетики, транспорта и т. д.	объектов делового назначения, в том числе офисных центров	обл, р-н Кстовский
52:26:0030061:132:ЗУ1	104690	Земли промышленности, энергетики, транспорта и т. д.	Для строительства Кстовского индустриального парка и кофейного производства	Нижегородская обл, р-н Кстовский, примерно 1 км по направлению на юго-восток д. Опалиха
52:26:0010005:143:ЗУ1	39458	Земли сельскохозяйственного назначения	Для сельскохозяйственного производства	Нижегородская обл, р-н Кстовский
52:26:0010014:72:ЗУ1	10443	Земли сельскохозяйственного назначения	Для сельскохозяйственного производства	Нижегородская обл, р-н Кстовский
52:26:0010014:636:ЗУ1	109944	Земли сельскохозяйственного назначения	Для сельскохозяйственного производства	Российская Федерация, Нижегородская область, р-н Кстовский
52:26:0010014:60:ЗУ1	42516	Земли сельскохозяйственного назначения	Для сельскохозяйственного производства	Нижегородская обл, р-н Кстовский
52:26:0030053:2:ЗУ1 (ЕЗ 52:26:0000000:10)	1255	Земли промышленности, энергетики, транспорта и т. д.	Под автозаправочной станцией	Нижегородская обл, р-н Кстовский, СП Большеельнинский сельсовет, д. Крутая, ул. Придорожная, участок 2
52:26:0030061:118:ЗУ1	38506	Земли промышленности, энергетики, транспорта, связи и т. д.	Для размещения объектов делового назначения, в том числе офисных центров	Нижегородская обл, р-н Кстовский
52:26:0010014:75:ЗУ1	248661	Земли сельскохозяйственного назначения	Для сельскохозяйственного производства	Нижегородская обл, р-н Кстовский
52:26:0010014:96:ЗУ1	896	Земли сельскохозяйственного назначения	Для сельскохозяйственного производства	Нижегородская обл, р-н Кстовский
52:26:0010014:75:ЗУ1	5270	Земли сельскохозяйственного назначения	Для сельскохозяйственного производства	Нижегородская обл, р-н Кстовский
52:26:0000000:6673:ЗУ1	24188	Земли сельскохозяйственного назначения	Для сельскохозяйственного производства	Нижегородская обл, р-н Кстовский
52:26:0010014:1412:ЗУ1	545676	Земли сельскохозяйственного назначения	Для сельскохозяйственного производства	Нижегородская обл, р-н Кстовский

Условный номер образуемого земельного участка	Площадь, м <sup>2</sup>	Категория земель	Вид разрешенного использования	Адрес (описание местоположения)
52:26:0030046:1:ЗУ1	2416	Земли промышленности, энергетики, транспорта, связи и т. д.	Для размещения промышленных объектов	Нижегородская область, Кстовский район, д. Крутая, ул. Придорожная, дом 14
52:26:0030046:12:ЗУ1	140256	Земли населённых пунктов	Для размещения промышленных объектов	Нижегородская обл, р-н Кстовский, в 650 м на юг от д.Опалиха
52:26:0010011:5:ЗУ1	3212704	Земли промышленности, энергетики, транспорта, связи и т. д.	Под Нижегородскую станцию аэрации	Нижегородская обл, р-н Кстовский, в районе Артемовских лугов

Земельные участки, остающиеся у правообладателей после раздела и частичного изъятия для государственных или муниципальных нужд, отвечают параметрам земельных участков в соответствии с видом разрешенного использования в границах территориальных зон и могут использоваться по целевому назначению.

*Перечень объектов недвижимости, подлежащих изъятию, расположенных на земельных участках, предусмотренных к изъятию для государственных нужд в связи с планируемым строительством автомобильной дороги*

Кадастровый номер исходного земельного участка	Вид разрешенного использования земельного участка	Адрес (описание местоположения)	Объект капитального строительства
52:25:0000000:81	Для ведения гражданами садоводства и огородничества	Нижегородская обл., г. Кстово, пер Луговой, восточнее дома №1	Нежилое строение Нижегородская обл., г. Кстово, пер Луговой, восточнее дома №1
52:26:0030055:15	Под производственной базой	Нижегородская обл, р-н Кстовский, северо-западная сторона г.Кстово	Сооружение дорожного транспорта 52:26:0030055:46
52:25:0010107:18	Под производственной базой	Нижегородская обл, р-н Кстовский, северо-западная сторона гор. Кстово	Нежилое строение Нижегородская обл, р-н Кстовский, северо-западная сторона гор. Кстово
52:25:0010113:5	Для ведения индивидуального жилищного строительства	Нижегородская обл., г. Кстово, ул. Коминтерна, дом 60	Нежилые строения Нижегородская обл., г. Кстово, ул. Коминтерна, дом 60
52:26:0000000:2823	Под автостоянку	Нижегородская обл., район Кстовский,	52:26:0030053:10 Сооружение под

			автостоянку
52:26:0000000:2824	Под автостоянку	Нижегородская обл., район Кстовский	52:26:0030053:10 Сооружение под автостоянку
52:26:0030017:5	-	Нижегородская обл., р-н Кстовский, 433 км. Федеральной Волжской автомобильной дороги	Нежилые строения Нижегородская обл., р-н Кстовский, 433 км. Федеральной Волжской автомобильной дороги
52:26:0010005:7	Под строительство производственной базы ООО "Русский бизнес концерн - Рубикон"	Нижегородская обл, р-н Кстовский	52:26:0010005:157, 52:26:0010005:156, 52:26:0010005:154, 52:26:0010005:155, 52:26:0010005:158, 52:26:0010005:129, 52:26:0010005:151 Здание нежилое; 52:26:0010005:166 Объект незавершенного строительства; Нежилые строения
52:26:0010005:11	Под промышленные предприятия	Нижегородская обл, р-н Кстовский, д Кузьминка, ул Набережная Гребного канала, д 3, литер А	52:26:0010003:1482 Здание нежилое; 52:26:0010003:1580 Нежилые строения; 52:26:0010005:677 Нежилые строения
52:26:0010005:243	Для строительства топливно-заправочного пункта для собственных нужд	Нижегородская область, Кстовский район в районе бетонного завода "Вектор"	52:26:0010005:141 Здание нежилое
52:26:0000000:185	Под торговым и павильонами	Нижегородская область, Кстовский район, автодорога Москва –Казань , 431км	Здание нежилое
52:26:0030017:1	Под нежилое отдельностоящее здание	Нижегородская область, р-н Кстовский, д Крутая, ул Придорожная, д 10	Здание нежилое
52:26:0030017:12	Для общего пользования	Нижегородская обл, р-н Кстовский, 432 км. Автомагистрали «Нижний Новгород-Уфа»	Здание нежилое
52:26:0030046:3	Для размещения отдельностоящего здания- придорожного кафе " У Михалыча"	Нижегородская область, р-н Кстовский, д Крутая, ул Придорожная, д 8	Здание нежилое
52:26:0030017:10	Для реконструкции здания поста весового контроля под придорожное кафе	Нижегородская область, Кстовский район, автодорога «Нижний Новгород-Уфа» , 431км	Здание нежилое
52:26:0030046:12	Для размещения промышленных	Нижегородская обл, р-н Кстовский, в 650 м	Здание нежилое

	объектов	на юг от д.Опалиха	
--	----------	--------------------	--

В соответствии со ст. 39.37 Земельного Кодекса Российской Федерации, предлагается установление публичных сервитутов для размещения линейных объектов, сооружений связи, специальных информационных знаков и защитных сооружений, не препятствующих разрешенному использованию земельного участка. Границы публичных сервитутов отражены в разделе VI. Чертеж межевания территории.

*Перечень существующих земельных участков, на которых линейный объект может быть размещен на условиях сервитута, публичного сервитута*

Условный номер сервитута	Кадастровый номер земельного участка	Площадь, м2	Категория земель	Вид разрешенного использования	Адрес (описание местоположения)
01	52:26:0010005	1883	-	-	г. Нижний Новгород, Нижегородский район
03	52:18:0000000:522	768	Земли населенных пунктов	Для размещения и эксплуатации объектов автомобильного транспорта и объектов дорожного хозяйства	г. Нижний Новгород, Нижегородский район по ул. Лысогорская (о ул. Родионова до набережной Гребного канала)
04	52:26:0010005:214	84	Земли промышленности, энергетики, транспорта, связи и т. д.	Для строительства подъездных путей	Нижегородская область, Кстовский район
05	52:26:0010005:218	1 233	Земли промышленности, энергетики, транспорта, связи и т. д.	Под причалом приема хозяйственно-фекальных стоков	Нижегородская область, Кстовский район
06	52:26:0010005:219	3	Земли промышленности, энергетики, транспорта, связи и т. д.	Деловое управление	Нижегородская область, Кстовский район
07	52:26:0010005:227	18	Земли промышленности, энергетики, транспорта, связи и т. д.	Под строительство подъездных путей	Нижегородская область, Кстовский район
08	52:26:0010005:222	438	Земли промышленности, энергетики, транспорта, связи	Для эксплуатации подъезда к станции	Нижегородская область, Кстовский район

Условный номер сервитута	Кадастровый номер земельного участка	Площадь, м2	Категория земель	Вид разрешенного использования	Адрес (описание местоположения)
			и т. д.	аэрации г. Н.Новгорода	
09	52:26:0010014:193	1179	Земли сельскохозяйственного назначения	Для сельскохозяйственного производства	Нижегородская область, р-н Кстовский
10	52:26:0010014:446	425	Земли сельскохозяйственного назначения	Для сельскохозяйственного производства	Нижегородская обл, р-н Кстовский, в районе Артемовских Лугов
11	52:26:0010014:516	1170	Земли сельскохозяйственного назначения	Для сельскохозяйственного производства	Нижегородская область, Кстовский район. Кузьминка
12	52:26:0010014:517	1245	Земли сельскохозяйственного назначения	Для сельскохозяйственного производства	Нижегородская область, Кстовский район. Кузьминка
14	52:26:0030061:118	733	Земли промышленности, энергетики, транспорта, связи и т. д.	Для строительства "Кстовского индустриального парка" и кофейного производства	Нижегородская обл, р-н Кстовский
15	52:26:0000000	345	-	-	Нижегородская область, Кстовский район
16	52:25:0010401:4	585	Земли населенных пунктов	Под полосу отвода автомобильной дороги	Нижегородская область, Кстовский район, г. Кстово, Автомобильная дорога М-7 "Волга" км 432+900 - км 439+875
17	52:26:0030017:18	3101	Земли промышленности, энергетики, транспорта, связи и т. д.	Под полосу отвода автомобильной дороги	Нижегородская обл, р-н Кстовский, п-во Ждановский, автомобильная дорога М-7 "Волга" км 424+000 - км 432+900 км 439+875 - 467+800
18	52:26:0030017:10	41	Земли промышленности, энергетики, транспорта, связи и т. д.	Для реконструкции здания поста весового контроля под придорожное кафе	обл. Нижегородская, р-н Кстовский, 431 км автомагистрали "Нижний Новгород - Уфа",
19	52:26:0010005:69	413	Земли промышленности, энергетики, транспорта, связи и т. д.	Под организацию полигона	Нижегородская обл, р-н Кстовский, северо-восточнее д.Кузьминка, участок №12

*Сведения о земельных участках, которые будут отнесены к территориям общего пользования или имуществу общего пользования, в том числе в отношении которых предполагается резервирование и (или) изъятие для государственных нужд*

Условный номер образуемого земельного участка	Площадь образуемого земельного участка, м <sup>2</sup>	Категория земель	Вид разрешенного использования земельного участка		Адрес (описание местоположения)
			исходного земельного участка	по проекту	
52:25:0000000:3У1	26611	Земли населенных пунктов	-	Земельные участки (территории) общего пользования	Нижегородская обл, р-н Кстовский, г. Кстово
52:25:0000000:3У6	10 921	Земли населенных пунктов	-	Земельные участки (территории) общего пользования	Нижегородская обл, р-н Кстовский, г. Кстово
52:25:0010106:109:3У2	60	Земли населенных пунктов	Для индивидуального жилищного строительства	Земельные участки (территории) общего пользования	Нижегородская обл, р-н Кстовский, г. Кстово, ул Столбищенская, дом 12
52:25:0010106:195:3У2	17	Земли населенных пунктов	Для индивидуального жилищного строительства	Земельные участки (территории) общего пользования	Нижегородская обл, р-н Кстовский, г. Кстово, ул Столбищенская, дом 3
52:25:0010106:82:3У2	110	Земли населенных пунктов	Для индивидуального жилищного строительства	Земельные участки (территории) общего пользования	Нижегородская область, Кстовский район, ул Столбищенская. Ориентир дома №18
52:25:0010107:18:3У2	9878	Земли населенных пунктов	Для размещения промышленных объектов	Земельные участки (территории) общего пользования	Нижегородская обл., северо-западная часть г. Кстово
52:25:0010113:5:3У2	278	Земли населенных пунктов	Для ведения индивидуального жилищного строительства	Земельные участки (территории) общего пользования	Нижегородская обл., г. Кстово, ул. Коминтерна, дом 60
52:25:0000000:81:3У2	128	Земли населенных пунктов	Для ведения гражданами садоводства и огородничества	Земельные участки (территории) общего пользования	Нижегородская обл., г. Кстово, пер Луговой, восточнее дома №1
52:25:0010112:1:3У2	348	Земли населенных пунктов	Для ведения индивидуального жилищного строительства	Земельные участки (территории) общего пользования	Нижегородская обл., г. Кстово, ул. Луговая, дом 2

Условный номер образуемого земельного участка	Площадь образуемого земельного участка, м <sup>2</sup>	Категория земель	Вид разрешенного использования земельного участка		Адрес (описание местоположения)
			исходного земельного участка	по проекту	
52:25:0010107:129:ЗУ2	4114	Земли населенных пунктов	Сельскохозяйственное использование	Земельные участки (территории) общего пользования	Нижегородская обл., северо-западная часть г. Кстово
52:26:0030055:15:ЗУ2	1470	Земли населенных пунктов	Для размещения производственных зданий	Земельные участки (территории) общего пользования	Нижегородская обл., северо-западная часть г. Кстово

*Перечень координат характерных точек образуемых земельных участков  
(система координат – МСК-52)*

Обозначение характерных точек границы	Координаты	
	X, м	Y, м
Условный номер земельного участка: ЗУ1:ЗУ1(1)		
1	515391,91	2225508,93
2	515448,64	2225630,88
3	515505,29	2225752,71
4	515505,32	2225753,3
5	515505,79	2225768,71
6	515505,81	2225776,42
7	515505,45	2225791,83
8	515505,06	2225799,52
9	515503,87	2225814,89
10	515503,06	2225822,56
11	515502,12	2225830,21
12	515499,83	2225845,45
13	515497	2225860,6
14	515493,98	2225874,02
15	515488,39	2225862,87
16	515484,71	2225870,31
17	515484,36	2225869,02
18	515487,98	2225898,78
19	515463,03	2226001,21
20	515460,03	2226000,89
21	515460,17	2226010,78
22	515456,98	2226013,66
23	515454,27	2226021,91

Обозначение характерных точек границы	Координаты	
	X, м	Y, м
24	515452,21	2226035,03
25	515454	2226038,3
26	515450,01	2226056,75
27	515448,35	2226066,2
28	515445,76	2226085,23
29	515444,16	2226104,36
30	515443,73	2226113,95
31	515443,62	2226133,15
32	515444,51	2226152,34
33	515445,32	2226161,9
34	515445,33	2226161,99
35	515445,34	2226162,08
36	515446,41	2226171,61
37	515449,25	2226190,43
38	515450,7	2226197,51
39	515433,68	2226196,58
40	515434,11	2226198,48
41	515431,33	2226187,65
42	515431,2	2226186,43
43	515431,25	2226185,19
44	515431,44	2226183,95
45	515432,04	2226181,46
46	515432,69	2226179
47	515438,37	2226156,92
48	515440,93	2226146,32

Обозначение характерных точек границы	Координаты	
	X, м	Y, м
49	515385,89	2226159,18
50	515385,89	2226159,14
51	515386,55	2226156,93
52	515385,58	2226155,1
53	515385,38	2226152,45
54	515384,58	2226130,34
55	515387,08	2226120,16
56	515388,7	2226084,47
57	515395,09	2226082,91
58	515397,92	2226082,42
59	515396,82	2226067,38
60	515393,8	2226037,61
61	515393,72	2226037,52
62	515393,76	2226037,29
63	515396,75	2226024,01
64	515410,23	2225968,65
65	515414,27	2225966,31
66	515416,31	2225964,12
67	515419,21	2225942,6
68	515421,07	2225941,05
69	515428,84	2225937,09
70	515430,51	2225934,7
71	515430,41	2225925,76
72	515426,83	2225911,19
73	515425,81	2225908,77
74	515424,61	2225909,64
75	515426,49	2225901,91
76	515428,46	2225902,08
77	515433,12	2225902,36
78	515442,45	2225896,11
79	515437,54	2225890
80	515429,02	2225891,52
81	515429,8	2225888,3
82	515436,02	2225889,19
83	515447,28	2225883,34
84	515452,4	2225888,72
85	515454,89	2225892,93
86	515459,83	2225902,63
87	515450,74	2225914,1
88	515447,93	2225921,2
89	515445,41	2225926,58
90	515445,35	2225932,01
91	515446,3	2225933,03
92	515445,37	2225936,92

Обозначение характерных точек границы	Координаты	
	X, м	Y, м
93	515439,23	2225946,05
94	515436,68	2225950,12
95	515429,01	2225963,66
96	515429,25	2225970,01
97	515430,91	2225971,96
98	515433,41	2225979,42
99	515432,96	2225986,07
100	515432,89	2225990,83
101	515422,96	2226005,01
102	515419,4	2226012,19
103	515418,2	2226020,53
104	515422,37	2226024,82
105	515423,78	2226037,28
106	515422,57	2226047,6
107	515418,63	2226062,22
108	515413,58	2226087,06
109	515411,2	2226099,9
110	515409,94	2226106,75
111	515406,91	2226112,85
112	515405,39	2226120,52
113	515411,32	2226124,49
114	515412,42	2226125,05
115	515418,83	2226123,66
116	515426,35	2226122,15
117	515433,05	2226120,17
118	515437,89	2226114,65
119	515437,25	2226101,58
120	515436,78	2226093,35
121	515437,38	2226086,13
122	515437,62	2226071,23
123	515438,27	2226057,76
124	515439,51	2226038,97
125	515438,79	2226029,45
126	515439,7	2226023,05
127	515440,85	2226019,37
128	515443,15	2226014,12
129	515447,46	2226004,23
130	515449,8	2225996,65
131	515449,69	2225988,81
132	515449,28	2225982,94
133	515446,09	2225977,32
134	515444,59	2225973,09
135	515445,08	2225969,97
136	515447,4	2225966,97

Обозначение характерных точек границы	Координаты	
	X, м	Y, м
137	515449,82	2225965,17
138	515452,65	2225960,92
139	515453,06	2225957,73
140	515457,61	2225952,95
141	515462,17	2225946,65
142	515463,68	2225941,73
143	515462,95	2225936,23
144	515462,26	2225930,9
145	515461,66	2225926,86
146	515462,51	2225922,94
147	515466,55	2225917,57
148	515469,29	2225914,28
149	515470,66	2225899,68
150	515469,17	2225895,96
151	515460,9	2225885,96
152	515458,01	2225880,48
153	515456,75	2225878,43
154	515461,81	2225875,8
155	515466,94	2225875,14
156	515469,99	2225873,32
157	515475,54	2225852,65
158	515476,22	2225851,14
159	515467,89	2225827,53
160	515442,41	2225830,92
161	515443,63	2225822,48
162	515444,44	2225815,88
163	515445,71	2225802,65
164	515446,5	2225789,38
165	515446,81	2225776,08
166	515446,65	2225762,79
167	515446,01	2225749,51
168	515444,89	2225736,26
169	515443,3	2225723,06
170	515441,24	2225709,92
171	515438,71	2225696,87
172	515434,03	2225677,48
173	515427,4	2225654,33
174	515423,83	2225642,7
175	515417,77	2225625,5
176	515417,73	2225625,39
177	515426,21	2225621,7
178	515429,32	2225620,6
179	515428,58	2225616,3
180	515385,9	2225510,19

Обозначение характерных точек границы	Координаты	
	X, м	Y, м
181	515391,76	2225508,97
1	515391,91	2225508,93
182	515471,11	2225684,86
183	515476,48	2225692,97
184	515485,55	2225715,96
185	515482,05	2225720,56
186	515479,24	2225724,22
187	515476,58	2225726,96
188	515473,75	2225730,03
189	515468,59	2225734,54
190	515466,36	2225736,03
191	515462,71	2225738
192	515456,56	2225738,33
193	515452,8	2225734,32
194	515454,09	2225727,47
195	515454,9	2225719,37
196	515451,7	2225712,05
197	515449,11	2225705,19
198	515447,92	2225700,66
199	515447,73	2225694,55
200	515445,57	2225691
201	515444,86	2225683,33
202	515445,33	2225680,74
203	515444,9	2225678,62
204	515464,7	2225673,38
182	515471,11	2225684,86
205	515427,44	2225902,35
206	515427,45	2225903,35
207	515426,45	2225903,36
208	515426,44	2225902,36
205	515427,44	2225902,35
:3У1(2)		
209	514494,11	2225002,17
210	514501,22	2225014,98
211	514494,54	2225018,98
212	514480,91	2225030,54
213	514461,29	2225050,09
214	514449,84	2225062,14
215	514431,32	2225082,74
216	514417,02	2225099,66
217	514403,18	2225116,97
218	514389,83	2225134,66

Обозначение характерных точек границы	Координаты	
	X, м	Y, м
219	514364,42	2225170,46
220	514347,03	2225196,33
221	514330,24	2225222,61
222	514318,05	2225242,56
223	514310,11	2225237,81
224	514429,46	2225051,22
225	514484,92	2224993,02
226	514484,94	2224992,87
209	514494,11	2225002,17
227	514397,41	2225103,48
228	514397,42	2225104,48
229	514396,42	2225104,48
230	514396,41	2225103,48
227	514397,41	2225103,48
:ЗУ1(3)		
231	514663,35	2225332,13
232	514674,14	2225359,05
233	514658,75	2225364,78
234	514648,38	2225337,7
231	514663,35	2225332,13
Условный номер земельного участка: ЗУ2		
1	514504,19	2224992,23
2	514512,62	2225010,11
3	514507,41	2225012,05
4	514501,22	2225014,98
5	514494,11	2225002,17
1	514504,19	2224992,23
Условный номер земельного участка: ЗУ3		
1	514446,03	2224950,22
2	514448,32	2224955,81
3	514450,54	2224957,99
4	514391,34	2225020,76
5	514347,99	2225088,49
6	514340,6	2225082,25
7	514325,17	2225065,86
8	514370,72	2225022,38
1	514446,03	2224950,22
Условный номер земельного участка: ЗУ5		
:ЗУ5(1)		
1	526707,78	2222855,93
2	526708,91	2222857,79
3	526708,9	2222857,79
4	526717,38	2222871,9

Обозначение характерных точек границы	Координаты	
	X, м	Y, м
5	526519,12	2222987,09
6	526517,85	2222984,98
7	526509,32	2222986,43
8	526501,34	2222987,61
9	526511,77	2222981,29
10	526549,67	2222958,33
11	526554,38	2222966,29
12	526563,58	2222961,25
13	526558,18	2222953,18
14	526584,57	2222937,18
15	526628,71	2222910,44
16	526635,13	2222916,71
17	526634,8	2222911,46
18	526635,78	2222911,4
19	526636,14	2222917,14
20	526665,39	2222897,44
21	526667,91	2222892,41
22	526668,79	2222892,85
23	526666,27	2222897,88
24	526697,81	2222877,51
25	526698,11	2222874,21
26	526698,8	2222866,43
27	526699,24	2222861,51
28	526699,7	2222856,41
29	526700,22	2222843,34
1	526707,78	2222855,93
:ЗУ5(2)		
30	526725,81	2222885,93
31	526726,62	2222887,27
32	526726,86	2222887,96
33	526726,99	2222887,89
34	526728,52	2222890,41
35	526676,28	2222918,98
36	526681,86	2222928,06
37	526671,61	2222934,27
38	526668,86	2222929,8
39	526633,12	2222953,14
40	526633,11	2222953,15
41	526623,33	2222956,78
42	526614,28	2222959,98
43	526606,6	2222962,58
44	526600,35	2222964,61
45	526592,99	2222966,91
46	526589,2	2222968,04

Обозначение характерных точек границы	Координаты	
	X, м	Y, м
47	526701,87	2222902,43
48	526726,38	2222888,15
49	526725,67	2222886,1
50	526725,34	2222885,15
30	526725,81	2222885,93
:ЗУ5(3)		
51	526541,55	2222944,59
52	526543,58	2222948,03
53	526470,95	2222991,39
54	526461,65	2222992,29
51	526541,55	2222944,59
:ЗУ5(4)		
55	526620,21	2222902,28
56	526551,55	2222943,27
57	526549,32	2222939,95
58	526617,37	2222899,37
59	526627,33	2222909,1
60	526625,43	2222910,23
61	526624,4	2222908,52
55	526620,21	2222902,28
:ЗУ5(5)		
62	526401,71	2222989,69
63	526404,67	2222994,6
64	526393,45	2222994,3
62	526401,71	2222989,69
:ЗУ5(6)		
65	526681,78	2222859,59
66	526683,26	2222864,94
67	526676,94	2222861,2
65	526681,78	2222859,59
:ЗУ5(7)		
68	526684,71	2222852,24
69	526682,97	2222855,67
70	526682,09	2222855,23
71	526683,83	2222851,8
68	526684,71	2222852,24
:ЗУ5(8)		
72	526636,19	2222871,55
73	526636,19	2222872,53
74	526635,21	2222872,53
75	526635,21	2222871,55
72	526636,19	2222871,55
:ЗУ5(9)		
76	526654,23	2222876,33

Обозначение характерных точек границы	Координаты	
	X, м	Y, м
77	526654,73	2222877,17
78	526653,89	2222877,67
79	526653,39	2222876,83
76	526654,23	2222876,33
:ЗУ5(10)		
80	526625,89	2222893,43
81	526626,39	2222894,27
82	526625,55	2222894,77
83	526625,05	2222893,93
80	526625,89	2222893,43
Условный номер земельного участка: ЗУ6		
:ЗУ6(1)		
1	515456,13	2226221,19
2	515450,29	2226224,06
3	515464,33	2226247,88
4	515470,39	2226264,13
5	515474,1	2226272,99
6	515478,03	2226281,75
7	515482,19	2226290,41
8	515486,57	2226298,95
9	515491,17	2226307,38
10	515510,07	2226325,5
11	515561,33	2226412,48
12	515561,09	2226412,61
13	515553,1	2226415,89
14	515545,33	2226418,63
15	515532,35	2226421,59
16	515523,49	2226422,36
17	515511,56	2226422,58
18	515499,15	2226422,58
19	515488,65	2226420,94
20	515488	2226420,74
21	515479,66	2226411,65
22	515471,83	2226401,92
23	515463,15	2226391,13
24	515453,15	2226403,05
25	515450,08	2226400,48
26	515460,69	2226387,84
27	515459,11	2226385,71
28	515451,35	2226367,03
29	515445,39	2226352,69
30	515481,02	2226344,36
31	515480,99	2226344,2
32	515481,04	2226344,19

Обозначение характерных точек границы	Координаты	
	X, м	Y, м
33	515477,1	2226320,18
34	515474,42	2226317,74
35	515472,87	2226316,17
36	515471,32	2226314,46
37	515469,96	2226312,7
38	515469,01	2226311,03
39	515462,65	2226292,31
40	515456,59	2226273,34
41	515446,92	2226242,16
42	515440,46	2226220,81
43	515434,12	2226198,3
44	515433,68	2226196,58
45	515450,7	2226197,51
46	515453,1	2226209,24
47	515455,38	2226218,57
1	515456,13	2226221,19
:ЗУ6(2)		
48	515572,99	2226432,26
49	515590,83	2226462,54
50	515555,19	2226459,56
51	515527,44	2226455,5
52	515522,96	2226455,5
53	515516,22	2226449,54
54	515499,79	2226433,58
55	515502,44	2226432,69
56	515521,97	2226432
57	515529,24	2226431,41
58	515535,93	2226432,75
59	515544,99	2226434,34
60	515554,81	2226433,31
61	515561,12	2226432,45
62	515565,02	2226432,99
48	515572,99	2226432,26
Условный номер земельного участка: ЗУ7		
:ЗУ7(1)		
1	515539,71	2226358,78
2	515559,94	2226380,68
3	515566,53	2226387,07
4	515570,12	2226404,45
5	515570,71	2226407,33
6	515561,33	2226412,48
7	515510,07	2226325,5
8	515523,87	2226338,73
1	515539,71	2226358,78

Обозначение характерных точек границы	Координаты	
	X, м	Y, м
:ЗУ7(2)		
9	515588,85	2226439,19
10	515605,65	2226463,78
11	515590,83	2226462,54
12	515572,99	2226432,26
13	515574,71	2226432,1
14	515575,76	2226431,76
15	515577,33	2226439,38
16	515582,41	2226439,3
9	515588,85	2226439,19
:ЗУ7(3)		
17	525202,47	2223197,02
18	525159,11	2223201,97
19	525161,63	2223199,19
20	525168,81	2223198,38
21	525186,57	2223195,97
22	525196,34	2223194,85
17	525202,47	2223197,02
:ЗУ7(4)		
23	515456,16	2226221,3
24	515460,68	2226237,02
25	515464,32	2226247,85
26	515450,29	2226224,06
27	515456,14	2226221,22
23	515456,16	2226221,3
Условный номер земельного участка: ЗУ8		
1	515475,66	2225637,14
2	515488,53	2225659,6
3	515491,99	2225665,93
4	515494,74	2225677,07
5	515496,41	2225684,59
6	515497,95	2225692,14
7	515500,62	2225707,32
8	515503,59	2225730,25
9	515504,88	2225745,61
10	515505,29	2225752,71
11	515448,64	2225630,88
12	515467,31	2225621,92
1	515475,66	2225637,14
Условный номер земельного участка: 52:26:0030053:34:ЗУ2		
1	514966,83	2224439,09
2	514960,55	2224445,54
3	514946,78	2224432,14
4	514954,79	2224427,37

Обозначение характерных точек границы	Координаты	
	X, м	Y, м
1	514966,83	2224439,09
Условный номер земельного участка: 52:25:0010112:1:3У2		
1	515426,83	2225911,19
2	515430,41	2225925,76
3	515430,51	2225934,7
4	515428,84	2225937,09
5	515421,07	2225941,05
6	515419,21	2225942,6
7	515416,31	2225964,12
8	515414,27	2225966,31
9	515410,23	2225968,65
10	515424,61	2225909,64
11	515425,81	2225908,77
1	515426,83	2225911,19
Условный номер земельного участка: 52:26:0030061:132:3У2		
1	514992,28	2225088,82
2	514919,69	2225146,74
3	514920,29	2225148,05
4	514921,38	2225150,73
5	514922,35	2225153,45
6	514923,19	2225156,22
7	514923,9	2225159,02
8	514924,48	2225161,85
9	514924,93	2225164,71
10	514925,24	2225167,58
11	514925,41	2225170,46
12	514925,45	2225173,35
13	514925,36	2225176,24
14	514925,13	2225179,12
15	514924,76	2225181,99
16	514924,26	2225184,84
17	514923,63	2225187,66
18	514937,09	2225197,21
19	514941,64	2225200,31
20	514950,82	2225206,38
21	514964,81	2225215,14
22	514979,04	2225223,51
23	514991,08	2225230,17
24	515093,6	2225285,36
25	515135,04	2225366,71
26	514966,43	2225275,96
27	514958,31	2225271,51
28	514950,25	2225266,95

Обозначение характерных точек границы	Координаты	
	X, м	Y, м
29	514929,11	2225254,21
30	514916,15	2225245,83
31	514903,41	2225237,13
32	514890,88	2225228,12
33	514888,39	2225229,27
34	514885	2225230,62
35	514881,54	2225231,78
36	514877,13	2225232,92
37	514871,74	2225233,87
38	514865,38	2225234,36
39	514861,42	2225252,71
40	514860,16	2225257,7
41	514858,56	2225262,59
42	514856,62	2225267,36
43	514855,53	2225269,7
44	514853,11	2225274,24
45	514850,39	2225278,61
46	514847,37	2225282,78
47	514844,06	2225286,73
48	514840,5	2225290,44
49	514836,68	2225293,89
50	514832,64	2225297,08
51	514828,38	2225299,98
52	514823,94	2225302,58
53	514819,33	2225304,86
54	514814,57	2225306,82
55	514674,15	2225359,05
56	514663,35	2225332,13
57	514805,92	2225279,07
58	514808,78	2225277,77
59	514811,55	2225276,28
60	514814,21	2225274,6
61	514816,75	2225272,74
62	514819,15	2225270,71
63	514821,4	2225268,52
64	514823,5	2225266,18
65	514825,43	2225263,7
66	514828	2225259,74
67	514829,48	2225256,97
68	514830,76	2225254,1
69	514831,84	2225251,14
70	514832,71	2225248,12
71	514837,03	2225228,24
72	514831,79	2225225,38

Обозначение характерных точек границы	Координаты	
	X, м	Y, м
73	514827,64	2225222,63
74	514823,74	2225219,54
75	514820,09	2225216,16
76	514817,38	2225213,24
77	514814,86	2225210,16
78	514806,75	2225210,55
79	514798,63	2225210,42
80	514790,53	2225209,76
81	514782,49	2225208,59
82	514774,55	2225206,9
83	514766,73	2225204,7
84	514755,31	2225200,47
85	514744,34	2225195,16
86	514733,95	2225188,81
87	514727,38	2225184,03
88	514718,13	2225176,1
89	514709,7	2225167,31
90	514670,71	2225122,53
91	514796,94	2225030,23
92	514797,02	2225030,37
93	514799,6	2225034,57
94	514803,26	2225040,38
95	514807	2225046,15
96	514810,8	2225051,87
97	514814,68	2225057,54
98	514818,62	2225063,16
99	514822,63	2225068,74
100	514826,71	2225074,27
101	514830,86	2225079,74
102	514835,07	2225085,17
103	514839,35	2225090,54
104	514843,69	2225095,86
105	514848,1	2225101,13
106	514852,58	2225106,34
107	514857,11	2225111,5
108	514862	2225111,16
109	514865,27	2225111,15
110	514868,53	2225111,31
111	514871,78	2225111,65
112	514875,01	2225112,16
113	514878,21	2225112,84
114	514881,37	2225113,68
115	514884,47	2225114,69
116	514887,52	2225115,87

Обозначение характерных точек границы	Координаты	
	X, м	Y, м
117	514890,51	2225117,21
118	514893,41	2225118,7
119	514896,24	2225120,34
120	514898,97	2225122,13
121	514901,61	2225124,07
122	514978,08	2225063,05
1	514992,28	2225088,82
Условный номер земельного участка: 52:26:0030053:6:3У2		
1	514625,88	2224773,07
2	514629,76	2224777
3	514620,22	2224786,41
4	514616,16	2224782,6
5	514619,43	2224779,4
1	514625,88	2224773,07
Условный номер земельного участка: 52:26:0030053:16:3У2		
1	514571,09	2224833,24
2	514571,57	2224834,37
3	514550,68	2224854,95
4	514549,63	2224853,9
5	514566,56	2224836,89
6	514563,93	2224834,14
7	514568	2224830,09
1	514571,09	2224833,24
Условный номер земельного участка: 52:26:0030053:42:3У2		
1	514637,59	2224699,07
2	514618,18	2224718,2
3	514611,87	2224693,66
4	514619,48	2224694,4
1	514637,59	2224699,07
Условный номер земельного участка: 52:26:0030055:73:3У2		
1	515420,9	2225507,49
2	515429,17	2225519,48
3	515433,15	2225525,58
4	515437,02	2225531,75
5	515440,79	2225537,98
6	515448,02	2225550,62
7	515454,8	2225563,51
8	515458,03	2225570,03
9	515464,16	2225583,25
10	515467,05	2225589,93
11	515472,5	2225603,44

Обозначение характерных точек границы	Координаты	
	X, м	Y, м
12	515477,17	2225616,26
13	515473,03	2225619,17
14	515448,64	2225630,88
15	515390,35	2225505,59
16	515396,3	2225476,26
17	515407,75	2225490,05
18	515416,62	2225501,6
1	515420,9	2225507,49
Условный номер земельного участка: 52:26:0030053:21:3У2		
1	515106,61	2224296,1
2	515090,64	2224312,43
3	515071,64	2224331,85
4	515065,21	2224325,56
5	515100,26	2224289,89
1	515106,61	2224296,1
Условный номер земельного участка: 52:25:0010106:109:3У2		
1	515484,71	2225870,31
2	515490,69	2225887,59
3	515487,98	2225898,78
4	515484,36	2225869,02
1	515484,71	2225870,31
Условный номер земельного участка: 52:26:0030061:95:3У2		
1	515211,46	2225348,79
2	515202,64	2225352,97
3	515173,01	2225328,1
1	515211,46	2225348,79
Условный номер земельного участка: 52:25:0010106:195:3У2		
1	515463,03	2226001,21
2	515460,69	2226010,81
3	515460,17	2226010,78
4	515460,03	2226000,89
1	515463,03	2226001,21
Условный номер земельного участка: 52:26:0010014:38:3У2		
1	520800,29	2226578,81
2	520348,7	2226694,41
3	520347,78	2226692,07
4	520326,94	2226680,95
5	520535,98	2226629,69
6	520641,93	2226599,95
7	520741,91	2226568,39

Обозначение характерных точек границы	Координаты	
	X, м	Y, м
8	520747,26	2226566,46
9	520770,64	2226558,29
1	520800,29	2226578,81
Условный номер земельного участка: 52:26:0030061:37:3У2		
1	514831,71	2224669,13
2	514836,42	2224677,68
3	514831,54	2224682,46
4	514825,02	2224689,51
5	514824,84	2224689,72
6	514824,81	2224689,76
7	514819,89	2224680,8
1	514831,71	2224669,13
Условный номер земельного участка: 52:26:0030053:18:3У2		
1	514507,19	2224890,66
2	514510,76	2224894,33
3	514471,29	2224933,24
4	514468,51	2224928,68
5	514481,92	2224915,83
1	514507,19	2224890,66
Условный номер земельного участка: 52:26:0030053:19:3У2		
1	515036,68	2224367,58
2	515001,72	2224403,32
3	514995,12	2224396,87
4	515030,25	2224361,29
1	515036,68	2224367,58
Условный номер земельного участка: 52:26:0010014:615:3У2		
1	515555,19	2226459,56
2	515553,48	2226480,22
3	515542,44	2226471,83
4	515528,13	2226460,11
5	515522,96	2226455,5
6	515527,44	2226455,5
1	515555,19	2226459,56
Условный номер земельного участка: 52:26:0010014:56:3У2		
1	519990,29	2226781,6
2	519873,91	2226808,14
3	519870,78	2226792,82
4	519951,12	2226773,12
1	519990,29	2226781,6
Условный номер земельного участка: 52:26:0010014:626:3У2		

Обозначение характерных точек границы	Координаты	
	X, м	Y, м
52:26:0010014:626:3У2(1)		
1	525000	2223297,64
2	524960,33	2223394,06
3	524927,75	2223411,95
4	524930,37	2223403,1
5	524937,64	2223379,54
6	524943,18	2223365,45
7	524946,27	2223360,04
8	524958,54	2223341,8
9	524964,59	2223331,86
10	524969,38	2223323,03
1	525000	2223297,64
52:26:0010014:626:3У2(2)		
11	525038,81	2223203,32
12	525036,64	2223208,59
13	525032,47	2223207,62
14	525033,92	2223201,77
15	525035,89	2223202,65
11	525038,81	2223203,32
Условный номер земельного участка: 52:26:0030053:30:3У2		
1	515185,05	2224213,05
2	515177,48	2224221,51
3	515172,23	2224216,63
4	515180,22	2224208,5
1	515185,05	2224213,05
Условный номер земельного участка: 52:26:0030061:25:3У2		
1	515028,75	2224480,28
2	514995,42	2224515,79
3	514961,81	2224551,03
4	514955,06	2224558,05
5	514930,09	2224583,76
6	514923,2	2224577,05
7	515022,81	2224474,76
1	515028,75	2224480,28
Условный номер земельного участка: 52:26:0010014:69:3У2		
1	518757,51	2227233,44
2	518622,25	2227319,53
3	518563,95	2227356,73
4	518447,18	2227431,33
5	518415,18	2227421,63
6	518419,1	2227413,62
7	518428,48	2227410,02

Обозначение характерных точек границы	Координаты	
	X, м	Y, м
8	518438,72	2227405,87
9	518448,88	2227401,52
10	518458,96	2227396,98
11	518468,94	2227392,24
12	518478,83	2227387,3
13	518488,62	2227382,18
14	518498,31	2227376,87
15	518507,9	2227371,37
16	518517,37	2227365,69
17	518526,74	2227359,82
18	518738,96	2227224,03
1	518757,51	2227233,44
Условный номер земельного участка: 52:26:0010014:515:3У2		
1	516031,35	2226657,03
2	515927	2226620,44
3	515924,32	2226620,07
4	515929,41	2226611,55
1	516031,35	2226657,03
Условный номер земельного участка: 52:25:0000000:81:3У2		
1	515437,54	2225890
2	515442,45	2225896,11
3	515433,12	2225902,36
4	515428,46	2225902,08
5	515426,49	2225901,91
6	515429,02	2225891,52
1	515437,54	2225890
Условный номер земельного участка: 52:26:0000000:2824:3У2		
1	514537,76	2224861,58
2	514529,71	2224869,78
3	514528,44	2224873,85
4	514529,65	2224877,28
5	514535,73	2224884,22
6	514543,51	2224890,82
7	514532,05	2224901,82
8	514533,51	2224896,09
9	514534,18	2224892,91
10	514533,95	2224889,52
11	514532,9	2224887,51
12	514525,49	2224879,81
13	514521,86	2224876,04
14	514537,08	2224860,88
1	514537,76	2224861,58

Обозначение характерных точек границы	Координаты	
	X, м	Y, м
Условный номер земельного участка: 52:26:0030053:17:3У2		
52:26:0030053:17:3У2(1)		
1	514521,48	2224876,42
2	514525	2224880,29
3	514518,46	2224886,74
4	514510,76	2224894,33
5	514507,19	2224890,66
6	514513,51	2224884,36
1	514521,48	2224876,42
52:26:0030053:17:3У2(2)		
7	514549,63	2224853,9
8	514550,68	2224854,95
9	514531,64	2224873,71
10	514532,7	2224870,92
7	514549,63	2224853,9
Условный номер земельного участка: 52:26:0030055:26:3У2		
1	515479,8	2225624,02
2	515484,08	2225637,94
3	515488,92	2225654,69
4	515490,99	2225662,12
5	515491,99	2225665,93
6	515488,53	2225659,6
7	515475,66	2225637,14
8	515467,31	2225621,92
9	515473,03	2225619,17
10	515477,17	2225616,26
1	515479,8	2225624,02
Условный номер земельного участка: 52:26:0030053:33:3У2		
1	515144,56	2224257,31
2	515125,17	2224277,13
3	515106,61	2224296,1
4	515100,26	2224289,89
5	515138,18	2224251,29
1	515144,56	2224257,31
Условный номер земельного участка: 52:25:0010106:82:3У2		
1	515488,39	2225862,87
2	515493,98	2225874,02
3	515490,69	2225887,59
4	515484,71	2225870,31
1	515488,39	2225862,87
Условный номер земельного участка:		

Обозначение характерных точек границы	Координаты	
	X, м	Y, м
52:26:0030053:27:3У2		
1	515001,72	2224403,32
2	514988,46	2224416,87
3	514966,83	2224439,09
4	514954,79	2224427,37
5	514959,62	2224424,49
6	514977,18	2224412,06
7	514993,71	2224398,29
8	514995,12	2224396,87
1	515001,72	2224403,32
Условный номер земельного участка: 52:26:0030053:20:3У2		
1	515071,64	2224331,85
2	515036,68	2224367,58
3	515030,25	2224361,29
4	515065,21	2224325,56
1	515071,64	2224331,85
Условный номер земельного участка: 52:26:0030053:2:3У2		
1	514620,22	2224786,41
2	514571,57	2224834,37
3	514571,09	2224833,24
4	514568	2224830,09
5	514582,81	2224815,33
6	514616,16	2224782,6
1	514620,22	2224786,41
Условный номер земельного участка: 52:26:0010014:566:3У3		
1	525275,47	2223198,74
2	525279	2223203,01
3	525142,09	2223316,54
4	525104,56	2223274,68
5	525095,67	2223263,34
6	525097,45	2223257,11
7	525169,72	2223204,85
8	525184,73	2223201,41
1	525275,47	2223198,74
Условный номер земельного участка: 52:26:0030053:44:3У2		
1	514875,98	2224460,75
2	514795,37	2224543,52
3	514637,59	2224699,07
4	514619,48	2224694,4
5	514611,87	2224693,66
6	514607,03	2224674,86

Обозначение характерных точек границы	Координаты	
	X, м	Y, м
7	514604,5	2224660,88
8	514604,21	2224643,14
9	514606,3	2224629,08
10	514610,39	2224615,48
11	514616,41	2224602,61
12	514624,22	2224590,75
13	514633,67	2224580,14
14	514656,75	2224557,8
15	514674,65	2224542,23
16	514693,63	2224528
17	514713,59	2224515,19
18	514734,44	2224503,86
19	514756,05	2224494,08
20	514778,31	2224485,9
21	514801,12	2224479,36
1	514875,98	2224460,75
Условный номер земельного участка: 52:26:0010014:627:3У2		
1	524960,33	2223394,06
2	524951,26	2223416,09
3	524934,47	2223486,26
4	524927,54	2223483,88
5	524925,58	2223483,49
6	524918,71	2223482,15
7	524916,74	2223481,77
8	524916,63	2223481,64
9	524920,59	2223461,91
10	524923,5	2223428,4
11	524924,57	2223422,72
12	524927,75	2223411,95
1	524960,33	2223394,06
Условный номер земельного участка: 52:25:0010107:18:3У2		
1	515320,12	2225411,32
2	515390,28	2225505,83
3	515391,76	2225508,97
4	515369,37	2225513,64
5	515363,59	2225529,34
6	515357,78	2225522,1
7	515360,2	2225515,55
8	515353,5	2225516,96
9	515340,68	2225502,68
10	515311,69	2225470,58
11	515305,6	2225465,58
12	515297,31	2225459,12

Обозначение характерных точек границы	Координаты	
	X, м	Y, м
13	515288,85	2225452,89
14	515278,03	2225445,45
15	515266,95	2225438,39
16	515262,46	2225435,67
17	515255,64	2225431,72
18	515248,74	2225427,91
19	515233,96	2225419,95
20	515199,74	2225354,57
21	515202,87	2225353,08
22	515211,72	2225348,93
23	515276,06	2225383,57
24	515286,65	2225389,57
25	515297,06	2225395,87
26	515307,29	2225402,46
1	515320,12	2225411,32
Условный номер земельного участка: 52:26:0030053:36:3У2		
1	514791,93	2224617,11
2	514629,76	2224777
3	514625,88	2224773,07
4	514631	2224768,04
5	514618,18	2224718,2
6	514756,12	2224582,21
1	514791,93	2224617,11
Условный номер земельного участка: 52:26:0030053:36:3У2		
7	514734,35	2224636,95
8	514737,51	2224640,33
9	514740,07	2224644,74
10	514742,08	2224651,94
11	514742,02	2224658,14
12	514740,41	2224664,18
13	514737,76	2224668,78
14	514734,32	2224672,71
15	514729,95	2224675,98
16	514724,52	2224678,19
17	514718,92	2224679,02
18	514713,27	2224678,69
19	514708,01	2224676,92
20	514703,86	2224674,54
21	514700,31	2224671,49
22	514697,26	2224667,45
23	514694,94	2224662,46
24	514693,72	2224656,59
25	514693,94	2224651
26	514695,55	2224645,4

Обозначение характерных точек границы	Координаты	
	X, м	Y, м
27	514698,7	2224639,97
28	514702,97	2224635,65
29	514707,9	2224632,66
30	514713,88	2224630,89
31	514719,42	2224630,56
32	514724,38	2224631,36
33	514730,69	2224634,02
7	514734,35	2224636,95
Условный номер земельного участка: 52:26:0030061:26:3У2		
1	514930,09	2224583,77
2	514886,88	2224627,61
3	514845,45	2224668,81
4	514836,42	2224677,68
5	514831,71	2224669,13
6	514876,75	2224624,68
7	514899,42	2224601,48
8	514923,2	2224577,05
1	514930,09	2224583,77
Условный номер земельного участка: 52:26:0010014:566:3У2		
1	525293,56	2223184,27
2	525294,63	2223186,59
3	525296,37	2223188,61
4	525279	2223203,01
5	525275,47	2223198,74
6	525184,73	2223201,41
7	525169,72	2223204,85
8	525097,45	2223257,11
9	525095,67	2223263,34
10	525104,56	2223274,68
11	525142,09	2223316,54
12	525117,73	2223336,74
13	525001,42	2223433,19
14	524936,55	2223486,98
15	524934,47	2223486,26
16	524951,26	2223416,09
17	525000	2223297,64
18	525101,95	2223213,1
19	525101,36	2223210,19
20	525094,74	2223211,16
21	525087,13	2223211,93
22	525079,49	2223212,35
23	525070,09	2223212,41
24	525064,67	2223212,26

Обозначение характерных точек границы	Координаты	
	X, м	Y, м
25	525059,25	2223211,93
26	525053,84	2223211,42
27	525047,11	2223210,54
28	525041,76	2223209,63
29	525036,64	2223208,59
30	525038,81	2223203,32
31	525042,72	2223204,21
32	525050,29	2223205,51
33	525059,61	2223206,45
34	525069,3	2223206,79
35	525079,18	2223206,8
36	525089,66	2223206,23
37	525100,55	2223205,56
38	525118,55	2223203,56
39	525135,94	2223201,93
40	525151,01	2223200,38
41	525161,63	2223199,19
42	525159,11	2223201,97
43	525202,47	2223197,02
44	525196,34	2223194,85
45	525204,51	2223193,91
46	525215,79	2223192,71
47	525229,92	2223191,41
48	525241,79	2223190,43
49	525251,27	2223189,64
50	525261,95	2223188,2
51	525279,46	2223186,11
1	525293,56	2223184,27
Условный номер земельного участка: 52:26:0000000:2823:3У2		
1	514563,93	2224834,14
2	514566,56	2224836,89
3	514532,7	2224870,92
4	514531,64	2224873,71
5	514532,61	2224876,05
6	514538,15	2224881,94
7	514540,78	2224883,34
8	514544,71	2224883,78
9	514549,75	2224882,14
10	514554,98	2224879,8
11	514543,51	2224890,82
12	514535,73	2224884,22
13	514529,65	2224877,28
14	514528,44	2224873,85
15	514529,71	2224869,78

Обозначение характерных точек границы	Координаты	
	X, м	Y, м
16	514537,76	2224861,58
17	514537,08	2224860,88
1	514563,93	2224834,14
Условный номер земельного участка: 52:26:0030053:32:3У2		
1	515177,48	2224221,51
2	515155,15	2224246,48
3	515144,56	2224257,31
4	515138,18	2224251,29
5	515172,23	2224216,63
1	515177,48	2224221,51
Условный номер земельного участка: 52:25:0010107:129:3У2		
52:25:0010107:129:3У2(1)		
1	515385,9	2225510,19
2	515428,58	2225616,3
3	515429,32	2225620,6
4	515426,21	2225621,7
5	515417,73	2225625,39
6	515413,26	2225614,2
7	515408,38	2225603,06
8	515403,14	2225592,09
9	515397,54	2225581,29
10	515391,59	2225570,69
11	515385,29	2225560,28
12	515378,66	2225550,09
13	515371,69	2225540,12
14	515363,59	2225529,34
15	515369,37	2225513,64
1	515385,9	2225510,19
52:25:0010107:129:3У2(2)		
16	515360,2	2225515,55
17	515357,78	2225522,1
18	515353,5	2225516,96
16	515360,2	2225515,55
52:25:0010107:129:3У2(3)		
19	515199,74	2225354,57
20	515233,95	2225419,95
21	515153,53	2225376,66
19	515199,74	2225354,57
Условный номер земельного участка: 52:26:0030055:15:3У2		
1	515378,88	2225457,28
2	515388,88	2225467,88
3	515396,28	2225476,24

Обозначение характерных точек границы	Координаты	
	X, м	Y, м
4	515390,33	2225505,59
5	515320,52	2225411,62
6	515324,72	2225414,68
7	515332	2225420,19
8	515339,17	2225425,85
9	515346,2	2225431,66
1	515378,88	2225457,28
Условный номер земельного участка: 52:26:0030061:22:3У2		
1	515173,02	2225328,1
2	515202,64	2225352,97
3	515153,1	2225376,43
4	515135,05	2225366,72
5	515093,61	2225285,36
1	515173,02	2225328,1
Условный номер земельного участка: 52:25:0010113:5:3У2		
1	515393,76	2226037,29
2	515396,82	2226067,38
3	515397,92	2226082,42
4	515395,09	2226082,91
5	515388,7	2226084,47
6	515388,73	2226083,72
7	515387,78	2226073,04
8	515389,42	2226061,12
9	515392,35	2226044,17
1	515393,76	2226037,29
Условный номер земельного участка: 52:26:0010009:615:3У2		
1	525291,48	2223170,26
2	525292,17	2223181,24
3	525293,54	2223184,23
4	525261,95	2223188,2
5	525215,79	2223192,71
6	525204,51	2223193,91
7	525196,34	2223194,85
8	525186,57	2223195,97
9	525168,81	2223198,38
10	525161,63	2223199,19
11	525151,01	2223200,38
12	525135,94	2223201,93
13	525118,55	2223203,56
14	525100,55	2223205,56
15	525089,66	2223206,23
16	525079,18	2223206,8

Обозначение характерных точек границы	Координаты	
	X, м	Y, м
17	525069,3	2223206,79
18	525059,61	2223206,44
19	525050,29	2223205,51
20	525042,72	2223204,21
21	525035,89	2223202,65
22	525033,92	2223201,78
23	525033,92	2223201,77
24	525038,29	2223184,03
25	525041,59	2223185,49
26	525046,26	2223186,55
27	525052,71	2223187,67
28	525060,83	2223188,48
29	525069,64	2223188,79
30	525078,7	2223188,8
31	525088,62	2223188,27
32	525098,99	2223187,62
33	525116,71	2223185,66
34	525134,18	2223184,01
35	525149,09	2223182,48
36	525166,59	2223180,52
37	525184,33	2223178,11
38	525202,53	2223176,01
39	525214,01	2223174,79
40	525228,36	2223173,47
41	525240,31	2223172,49
42	525249,31	2223171,74
43	525259,69	2223170,34
44	525277,26	2223168,25
45	525288,62	2223166,81
1	525291,48	2223170,26
Условный номер земельного участка: 52:26:0010014:421:3У2		
52:26:0010014:421:3У2(1)		
1	515612,48	2226423,95
2	515615,71	2226428,11
3	515588,85	2226439,19
4	515582,34	2226439,3
5	515577,33	2226439,38
6	515575,76	2226431,76
7	515583,83	2226429,16
8	515593,19	2226426,99
9	515596,84	2226426,75
10	515601,01	2226426,03
11	515604,03	2226423,73
12	515606,33	2226419,7

Обозначение характерных точек границы	Координаты	
	X, м	Y, м
13	515606,36	2226419,64
14	515608,97	2226421,54
1	515612,48	2226423,95
52:26:0010014:421:3У2(2)		
15	515578,68	2226398,06
16	515582,27	2226400,99
17	515572	2226406,62
18	515570,71	2226407,33
19	515570,12	2226404,45
20	515566,53	2226387,07
15	515578,68	2226398,06
Условный номер земельного участка: 52:26:0010014:220:3У2		
1	523269,63	2224753,22
2	523238,21	2224757,22
3	523256,59	2224742,14
1	523269,63	2224753,22
Условный номер земельного участка: 52:26:0010014:227:3У2		
1	521274,03	2226395,42
2	521248,59	2226409,6
3	521219,8	2226425,18
4	521217,45	2226423,64
5	521186,42	2226421,09
6	521165,85	2226428,66
7	521158,89	2226442,71
8	521156,08	2226450,42
9	521154,26	2226455,42
10	521152,23	2226460,27
11	521147,31	2226462,78
12	521113,11	2226479,65
13	521078,71	2226496,1
14	521044,1	2226512,11
15	521035,18	2226516,1
16	521026,43	2226518,34
17	521010,3	2226496,72
18	521014,34	2226478,93
19	521014,57	2226467,88
20	521015,12	2226459,97
21	521023,38	2226456,25
22	521057,08	2226440,56
23	521090,58	2226424,44
24	521123,89	2226407,91
25	521156,98	2226390,97
26	521189,76	2226373,67

Обозначение характерных точек границы	Координаты	
	X, м	Y, м
27	521204,57	2226374,18
1	521274,03	2226395,42
Условный номер земельного участка: 52:26:0010014:75:3У2		
1	522394,36	2225511,37
2	522402,01	2225525,05
3	522377,5	2225545,33
4	522358,58	2225513,62
5	522346,82	2225507,16
6	522334,28	2225503,93
7	522333,67	2225503,98
8	522351,22	2225489,46
9	522362,64	2225493,83
10	522377,39	2225504,74
11	522386,01	2225506,35
1	522394,36	2225511,37
Условный номер земельного участка: 52:26:0010014:96:3У2		
1	523096,64	2224921,43
2	523105,83	2224929,96
3	523110,14	2224938,18
4	523096,47	2224949,53
5	523090,21	2224942,75
6	523062,18	2224915,74
7	523054,82	2224911
8	523053,33	2224909,08
9	523066,64	2224898,05
10	523086,07	2224912,42
1	523096,64	2224921,43
Условный номер земельного участка: 52:26:0010014:99:3У2		
1	523245,17	2224825,98
2	523212,83	2224852,85
3	523202,28	2224842,71
4	523192,98	2224841,12
5	523162,76	2224828,67
6	523147,42	2224831,74
7	523184,87	2224801
8	523189,88	2224800,43
9	523205,17	2224807,76
1	523245,17	2224825,98
Условный номер земельного участка: 52:26:0010014:469:3У2		
1	522358,58	2225513,62
2	522377,5	2225545,33

Обозначение характерных точек границы	Координаты	
	X, м	Y, м
3	521888,76	2225949,86
4	521889,6	2225871,36
5	522333,67	2225503,98
6	522334,28	2225503,93
7	522346,82	2225507,16
1	522358,58	2225513,62
Условный номер земельного участка: 52:26:0010014:166:3У2		
1	523845,27	2224283,8
2	523875,02	2224305,35
3	523839,63	2224334,61
4	523720,62	2224433,22
5	523576,15	2224552,61
6	523566,77	2224550,31
7	523567,38	2224529,09
8	523570,48	2224494,04
9	523571,43	2224480,63
10	523632,04	2224430,51
11	523635,01	2224430,51
12	523663,45	2224430,51
13	523697,17	2224433,18
14	523699,9	2224434,69
15	523711,84	2224438,01
16	523713,82	2224436,85
17	523719,8	2224433,37
18	523723,11	2224426,07
19	523720,32	2224419,09
20	523719,13	2224416,12
21	523708,52	2224411,48
22	523697,31	2224409,19
23	523682,58	2224404,93
24	523668,98	2224399,96
25	523688,27	2224384,01
26	523727,72	2224351,32
27	523759,29	2224375,93
28	523768,87	2224371,67
29	523771,52	2224359,73
30	523769,96	2224355,43
31	523768,87	2224352,44
32	523764,89	2224331,21
33	523769,53	2224319,93
34	523769,26	2224316,9
35	523791,09	2224298,8
36	523799,38	2224306,67
37	523813,31	2224315,29

Обозначение характерных точек границы	Координаты	
	X, м	Y, м
38	523816,83	2224312,22
39	523818,62	2224310,65
40	523809,33	2224296,06
41	523802,75	2224289,14
42	523826,24	2224269,64
1	523845,27	2224283,8
Условный номер земельного участка: 52:26:0010014:115:3У2		
52:26:0010014:115:3У2(1)		
1	523028,41	2224929,72
2	523053,77	2224960,4
3	523043,71	2224984,15
4	522972,33	2225045,35
5	522894,69	2225072,32
6	522787,15	2225129,38
7	522877,71	2225054,55
1	523028,41	2224929,72
52:26:0010014:115:3У2(2)		
8	523344,5	2224743,73
9	523300,85	2224779,71
10	523245,17	2224825,98
11	523205,17	2224807,76
12	523189,88	2224800,43
13	523187,21	2224799,08
14	523238,21	2224757,22
15	523269,63	2224753,22
16	523314,39	2224747,55
8	523344,5	2224743,73
52:26:0010014:115:3У2(3)		
17	522768,27	2225144,98
18	522771,79	2225181,45
19	522771,64	2225181,75
20	522656,14	2225237,64
17	522768,27	2225144,98
Условный номер земельного участка: 52:26:0010014:33:3У2		
1	520920,19	2226501,19
2	520916,25	2226510,72
3	520834,07	2226535,17
4	520852,08	2226528,37
5	520886,69	2226514,8
1	520920,19	2226501,19
Условный номер земельного участка: 52:26:0010014:468:3У2		
52:26:0010014:468:3У2(1)		

Обозначение характерных точек границы	Координаты	
	X, м	Y, м
1	523090,21	2224942,75
2	523096,47	2224949,53
3	522904,42	2225108,94
4	522513,01	2225433,01
5	522513,87	2225437,83
6	522514,37	2225442,7
7	522514,5	2225447,6
8	522514,26	2225452,49
9	522513,66	2225457,35
10	522512,69	2225462,15
11	522511,36	2225466,86
12	522509,68	2225471,46
13	522507,65	2225475,92
14	522505,3	2225480,21
15	522502,63	2225484,31
16	522499,66	2225488,21
17	522496,41	2225491,86
18	522492,88	2225495,26
19	522489,12	2225498,39
20	522485,12	2225501,22
21	522480,93	2225503,75
22	522476,55	2225505,95
23	522472,03	2225507,81
24	522467,37	2225509,33
25	522462,62	2225510,49
26	522457,79	2225511,3
27	522452,91	2225511,73
28	522448,01	2225511,8
29	522443,13	2225511,5
30	522438,28	2225510,83
31	522433,49	2225509,79
32	522428,8	2225508,4
33	522424,22	2225506,66
34	522402,01	2225525,05
35	522394,36	2225511,37
36	522386,01	2225506,35
37	522377,39	2225504,74
38	522362,64	2225493,83
39	522351,22	2225489,46
40	522386,11	2225460,6
41	522385,14	2225454,91
42	522384,78	2225451,08
43	522384,65	2225447,24
44	522384,74	2225443,39

Обозначение характерных точек границы	Координаты	
	X, м	Y, м
45	522385,06	2225439,56
46	522385,61	2225435,75
47	522386,38	2225431,98
48	522387,37	2225428,27
49	522388,58	2225424,61
50	522390,01	2225421,04
51	522391,65	2225417,56
52	522393,48	2225414,18
53	522395,52	2225410,92
54	522397,74	2225407,78
55	522380,64	2225387,11
56	522403,75	2225367,99
57	522420,86	2225388,65
58	522429,81	2225385,04
59	522437,29	2225383,13
60	522444,95	2225382,12
61	522452,67	2225382,03
62	522460,35	2225382,86
63	522467,88	2225384,59
64	522475,14	2225387,2
65	522656,14	2225237,64
66	522771,64	2225181,75
67	522771,79	2225181,45
68	522768,27	2225144,98
69	522787,15	2225129,38
70	522894,69	2225072,32
71	522972,33	2225045,35
72	523043,71	2224984,15
73	523053,77	2224960,4
74	523028,41	2224929,72
75	523053,33	2224909,08
76	523054,82	2224911
77	523062,18	2224915,74
1	523090,21	2224942,75
78	522873,13	2225101,05
79	522876,73	2225107,96
80	522876,25	2225112,93
81	522872,88	2225119,89
82	522865,16	2225123,87
83	522856,49	2225126,35
84	522839,62	2225127,35
85	522837,69	2225124,36
86	522847,33	2225110,45

Обозначение характерных точек границы	Координаты	
	X, м	Y, м
87	522869,02	2225099,51
78	522873,13	2225101,05
88	522826,01	2225133,04
89	522825,64	2225137,29
90	522813,58	2225147,23
91	522807,8	2225148,72
92	522790,93	2225149,22
93	522787,55	2225146,24
94	522798,64	2225138,28
95	522804,91	2225135,8
96	522809,73	2225132,32
97	522817,44	2225130,83
88	522826,01	2225133,04
52:26:0010014:468:3У2(2)		
98	523202,28	2224842,71
99	523212,83	2224852,85
100	523110,14	2224938,18
101	523105,83	2224929,96
102	523096,64	2224921,43
103	523086,07	2224912,42
104	523066,64	2224898,05
105	523147,42	2224831,74
106	523162,76	2224828,67
107	523192,98	2224841,12
98	523202,28	2224842,71
52:26:0010014:468:3У2(3)		
108	523189,88	2224800,43
109	523184,87	2224801
110	523187,21	2224799,08
108	523189,88	2224800,43
Условный номер земельного участка: 52:26:0010014:470:3У2		
52:26:0010014:470:3У2(1)		
1	521805,68	2226013,66
2	521808,9	2226015,96
3	521721,05	2226088,67
4	521691,51	2226112,79
5	521661,67	2226136,53
6	521631,54	2226159,9
7	521601,11	2226182,88
8	521570,4	2226205,48
9	521539,4	2226227,7
10	521508,13	2226249,52
11	521476,59	2226270,94

Обозначение характерных точек границы	Координаты	
	X, м	Y, м
12	521454,18	2226285,75
13	521415,55	2226281,77
14	521356,04	2226277,54
15	521382,36	2226261,02
16	521413,6	2226240,86
17	521444,59	2226220,32
18	521475,32	2226199,4
19	521505,78	2226178,1
20	521535,98	2226156,41
21	521565,91	2226134,35
22	521595,56	2226111,93
23	521624,93	2226089,13
24	521654,01	2226065,97
25	521682,8	2226042,45
26	521691,26	2226035,45
27	521711,87	2226036,11
28	521734,43	2226040,25
29	521747,15	2226038,51
30	521755,17	2226032,9
31	521756,07	2226026,36
32	521746,94	2226018,67
33	521761,37	2226010,02
1	521805,68	2226013,66
52:26:0010014:470:3У2(2)		
34	521409,48	2226314,62
35	521380,37	2226332,82
36	521347,79	2226352,64
37	521314,96	2226372,04
38	521281,9	2226391,03
39	521274,54	2226395,13
40	521204,98	2226373,83
41	521190,43	2226373,31
42	521222,52	2226355,85
43	521254,95	2226337,69
44	521287,16	2226319,12
45	521302,13	2226310,23
46	521366,07	2226312,09
34	521409,48	2226314,62
52:26:0010014:470:3У2(3)		
47	521889,6	2225871,36
48	521888,76	2225949,86
49	521819,48	2226007,2
50	521814,5	2226003,24
51	521793,65	2226000,03

Обозначение характерных точек границы	Координаты	
	X, м	Y, м
52	521753,57	2226002,43
53	521730,53	2226002,96
47	521889,6	2225871,36
Условный номер земельного участка: 52:26:0010014:72:3У2		
1	521814,5	2226003,24
2	521819,48	2226007,2
3	521808,9	2226015,96
4	521805,68	2226013,66
5	521761,37	2226010,02
6	521746,94	2226018,67
7	521756,07	2226026,36
8	521755,17	2226032,9
9	521747,15	2226038,51
10	521734,43	2226040,25
11	521711,87	2226036,11
12	521691,26	2226035,45
13	521730,53	2226002,96
14	521753,57	2226002,43
15	521793,65	2226000,03
1	521814,5	2226003,24
Условный номер земельного участка: 52:26:0010014:60:3У2		
1	521454,18	2226285,75
2	521444,78	2226291,97
3	521412,7	2226312,6
4	521409,48	2226314,62
5	521366,07	2226312,09
6	521302,13	2226310,23
7	521319,13	2226300,15
8	521350,87	2226280,78
9	521356,04	2226277,54
10	521415,55	2226281,77
1	521454,18	2226285,75
Условный номер земельного участка: 52:26:0010014:635:3У2		
52:26:0010014:635:3У2(1)		
1	523769,26	2224316,9
2	523769,53	2224319,93
3	523764,89	2224331,21
4	523768,87	2224352,44
5	523769,96	2224355,43
6	523771,52	2224359,73
7	523768,87	2224371,67
8	523759,29	2224375,93

Обозначение характерных точек границы	Координаты	
	X, м	Y, м
9	523727,72	2224351,32
1	523769,26	2224316,9
52:26:0010014:635:3У2(2)		
10	523809,33	2224296,06
11	523818,62	2224310,65
12	523816,83	2224312,22
13	523813,31	2224315,29
14	523799,38	2224306,67
15	523791,09	2224298,8
16	523802,75	2224289,14
10	523809,33	2224296,06
Условный номер земельного участка: 52:26:0010014:13:3У2		
1	519497	2226884,49
2	519500,05	2226897,7
3	519194,21	2226975,14
4	519191,73	2226967,77
5	519189,57	2226961,32
6	519195,33	2226959,52
7	519202,16	2226957,47
8	519209,02	2226955,49
9	519215,89	2226953,6
10	519222,79	2226951,78
11	519229,71	2226950,04
1	519497	2226884,49
Условный номер земельного участка: 52:26:0010014:474:3У2		
52:26:0010014:474:3У2(1)		
1	521015,02	2226460,02
2	521014,48	2226467,77
3	521014,26	2226478,9
4	521010,18	2226496,74
5	521010,49	2226497,15
6	520910,24	2226518,65
7	520780,49	2226554,85
8	520782,36	2226554,2
9	520817,3	2226541,5
10	520834,07	2226535,17
11	520916,25	2226510,72
12	520920,19	2226501,19
13	520921,14	2226500,8
14	520955,4	2226486,38
15	520989,48	2226471,53
1	521015,02	2226460,02
52:26:0010014:474:3У2(2)		

Обозначение характерных точек границы	Координаты	
	X, м	Y, м
16	519101,28	2226996,83
17	518739,81	2227224,46
18	518738,97	2227224,03
19	519040,38	2227031,18
20	519046,41	2227027,37
21	519052,49	2227023,62
22	519058,6	2227019,95
23	519064,76	2227016,35
24	519070,96	2227012,81
25	519077,2	2227009,35
26	519083,47	2227005,96
27	519089,79	2227002,63
28	519096,14	2226999,38
16	519101,28	2226996,83
52:26:0010014:474:3У2(3)		
29	519189,57	2226961,32
30	519191,73	2226967,77
31	519124,63	2226985,91
32	519128,43	2226984,23
33	519134,99	2226981,42
34	519141,58	2226978,68
35	519148,2	2226976,02
36	519154,85	2226973,44
37	519161,53	2226970,93
38	519168,23	2226968,49
39	519174,97	2226966,13
40	519181,73	2226963,85
41	519188,52	2226961,65
29	519189,57	2226961,32
52:26:0010014:474:3У2(4)		
42	519530,78	2226876,21
43	519497,22	2226885,27
44	519497,01	2226884,49
45	519524,62	2226877,72
42	519530,78	2226876,21
Условный номер земельного участка: 52:26:0010014:634:3У2		
52:26:0010014:634:3У2(1)		
1	524719,99	2223524,64
2	524721,27	2223566,12
3	524728,83	2223589,48
4	524729,28	2223590,51
5	524675,1	2223648,77
6	524606,44	2223705,58
7	524286,71	2223965,01

Обозначение характерных точек границы	Координаты	
	X, м	Y, м
8	524096,54	2224122,31
9	524012,3	2224191,84
10	523875,02	2224305,35
11	523845,27	2224283,8
12	523826,24	2224269,64
13	523976,36	2224145,02
14	524061,72	2224074,93
15	524252,37	2223916,64
16	524564,64	2223653,21
17	524718,99	2223525,47
1	524719,99	2223524,64
52:26:0010014:634:3У2(2)		
18	524883,9	2223393,68
19	524862,49	2223419,35
20	524805,89	2223473,17
21	524778,98	2223490,85
22	524758,72	2223492,52
23	524805,4	2223453,81
24	524844,23	2223422,79
25	524869,37	2223405,67
18	524883,9	2223393,68
52:26:0010014:634:3У2(3)		
26	524969,38	2223323,04
27	524964,59	2223331,86
28	524958,54	2223341,8
29	524946,27	2223360,04
30	524943,18	2223365,45
31	524937,64	2223379,54
32	524930,37	2223403,1
33	524927,75	2223411,95
34	524925,25	2223413,33
35	524901,12	2223430,93
36	524905,08	2223423,91
37	524914,86	2223401,67
38	524915,53	2223391,1
39	524911,08	2223384,1
40	524901,85	2223380,65
41	524898,24	2223381,84
42	524946,27	2223342,2
26	524969,38	2223323,04
Условный номер земельного участка: 52:26:0010014:634:3У3		
1	524911,08	2223384,1
2	524915,53	2223391,1
3	524914,86	2223401,67

Обозначение характерных точек границы	Координаты	
	X, м	Y, м
4	524905,08	2223423,91
5	524901,12	2223430,93
6	524877,43	2223448,21
7	524809,96	2223506,88
8	524732,84	2223586,69
9	524729,28	2223590,51
10	524728,83	2223589,48
11	524721,27	2223566,12
12	524719,99	2223524,64
13	524758,72	2223492,52
14	524778,98	2223490,85
15	524805,89	2223473,17
16	524862,49	2223419,35
17	524883,9	2223393,68
18	524898,24	2223381,84
19	524901,85	2223380,65
1	524911,08	2223384,1
Условный номер земельного участка: 52:26:0010014:636:3У2		
52:26:0010014:636:3У2(1)		
1	524927,75	2223411,95
2	524924,57	2223422,72
3	524923,5	2223428,4
4	524920,59	2223461,91
5	524916,63	2223481,64
6	524897,86	2223458,99
7	524892,07	2223463,79
8	524891,69	2223464,11
9	524891,07	2223455,26
10	524893,29	2223444,81
11	524901,12	2223430,93
12	524925,25	2223413,33
1	524927,75	2223411,95
52:26:0010014:636:3У2(2)		
13	524729,28	2223590,51
14	524733,61	2223600,34
15	524684,62	2223640,89
16	524675,1	2223648,77
13	524729,28	2223590,51
Условный номер земельного участка: 52:26:0010014:636:3У3		
1	524901,12	2223430,93
2	524893,29	2223444,81
3	524891,07	2223455,26
4	524891,69	2223464,11

Обозначение характерных точек границы	Координаты	
	X, м	Y, м
5	524861,5	2223489,79
6	524824,3	2223525,18
7	524761,23	2223577,48
8	524733,61	2223600,34
9	524729,28	2223590,51
10	524732,84	2223586,69
11	524809,96	2223506,88
12	524877,43	2223448,21
1	524901,12	2223430,93
Условный номер земельного участка: 52:26:0030061:118:3У2		
1	514819,88	2224680,81
2	514824,8	2224689,77
3	514820,98	2224694,48
4	514817,2	2224699,65
5	514813,69	2224705,01
6	514810,47	2224710,54
7	514808,96	2224713,37
8	514806,18	2224719,13
9	514803,69	2224725,04
10	514802,02	2224729,59
11	514800,54	2224734,11
12	514798,83	2224740,28
13	514797,45	2224746,54
14	514796,39	2224752,85
15	514795,66	2224759,22
16	514795,25	2224765,61
17	514786,91	2224990,2
18	514786,88	2224994,69
19	514787,26	2225000,68
20	514787,87	2225005,13
21	514788,75	2225009,55
22	514789,89	2225013,9
23	514791,29	2225018,17
24	514792,95	2225022,35
25	514794,86	2225026,42
26	514796,94	2225030,22
27	514670,71	2225122,53
28	514591,69	2225031,77
29	514586,96	2225026,82
30	514581,8	2225022,32
31	514576,24	2225018,32
32	514570,34	2225014,85
33	514565,53	2225012,53
34	514560,95	2225010,7

Обозначение характерных точек границы	Координаты	
	X, м	Y, м
35	514554,4	2225008,68
36	514547,7	2225007,28
37	514540,9	2225006,5
38	514534,05	2225006,35
39	514527,22	2225006,84
40	514520,46	2225007,96
41	514513,84	2225009,7
42	514512,73	2225010,08
43	514512,62	2225010,11
44	514504,19	2224992,23
45	514556,75	2224940,96
46	514626,49	2224871,53
47	514629,39	2224874,41
48	514635,32	2224868,46
49	514646,03	2224857,68
50	514643,29	2224854,96
51	514678,45	2224819,69
52	514734,59	2224764,24
53	514783,4	2224716,81
1	514819,88	2224680,81
Условный номер земельного участка: 52:26:0010005:19:3У2		
1	526728,52	2222890,42
2	526732,64	2222897,27
3	526681,86	2222928,06
4	526676,28	2222918,98
1	526728,52	2222890,42
Условный номер земельного участка: 52:26:0010010:15:3У2		
1	525434,43	2222948,95
2	525454,02	2223012,46
3	525447,19	2223016,44
4	525443,83	2223018,47
5	525448,04	2223011,84
6	525447,12	2223006,2
7	525443,84	2223001,75
8	525434,58	2223002,59
9	525427,01	2223005,95
10	525418,59	2223012,69
11	525415,23	2223016,05
12	525408,5	2223021,1
13	525400,08	2223026,15
14	525389,15	2223032,04
15	525383,26	2223034,56
16	525374,84	2223042,97

Обозначение характерных точек границы	Координаты	
	X, м	Y, м
17	525375,69	2223049,7
18	525382,42	2223052,23
19	525401,77	2223042,97
20	525415,59	2223036,64
21	525414,04	2223037,68
22	525407,44	2223042,31
23	525401,35	2223046,71
24	525393,96	2223052,21
25	525388,55	2223056,36
26	525381,39	2223062,02
27	525374,4	2223067,72
28	525274,87	2223150,25
29	525288,62	2223166,81
30	525277,26	2223168,25
31	525259,69	2223170,34
32	525249,31	2223171,74
33	525240,31	2223172,49
34	525228,36	2223173,47
35	525214,01	2223174,79
36	525202,53	2223176,01
37	525184,33	2223178,11
38	525166,59	2223180,52
39	525149,09	2223182,48
40	525134,18	2223184,01
41	525116,71	2223185,66
42	525098,99	2223187,62
43	525088,62	2223188,27
44	525078,7	2223188,8
45	525069,64	2223188,79
46	525060,83	2223188,48
47	525052,71	2223187,67
48	525046,26	2223186,55
49	525041,59	2223185,49
50	525038,29	2223184,03
51	525039,66	2223178,5
52	525045,07	2223179,71
53	525052,73	2223181,04
54	525059,35	2223181,83
55	525067,11	2223182,34
56	525074,87	2223182,43
57	525082,04	2223182,21
58	525089,19	2223181,61
59	525097,3	2223180,45
60	525103,33	2223179,27

Обозначение характерных точек границы	Координаты	
	X, м	Y, м
61	525104,56	2223175,71
62	525107,62	2223168,85
63	525111,46	2223162,38
64	525116,01	2223156,4
65	525121,22	2223150,98
66	525127,03	2223146,2
67	525130,12	2223144,07
68	525133,34	2223142,12
69	525136,66	2223140,36
70	525140,08	2223138,79
71	525143,59	2223137,43
72	525147,16	2223136,27
73	525150,8	2223135,31
74	525154,49	2223134,57
75	525158,21	2223134,05
76	525161,96	2223133,74
77	525165,72	2223133,64
78	525169,48	2223133,76
79	525173,23	2223134,11
80	525176,95	2223134,66
81	525180,63	2223135,43
82	525184,26	2223136,41
83	525188,15	2223137,73
84	525332,91	2223017,69
85	525341,93	2223010,34
86	525350,33	2223003,75
87	525356	2222999,42
88	525363,9	2222993,57
89	525369,43	2222989,58
90	525375,52	2222985,29
91	525381,89	2222980,92
92	525388,96	2222976,2
93	525396,09	2222971,58
94	525407,31	2222964,57
95	525412,33	2222961,54
96	525417,58	2222958,44
97	525423,05	2222955,28
98	525428,14	2222952,4
99	525433,24	2222949,59
1	525434,43	2222948,95
100	525364,39	2223009,33
101	525364,56	2223010,32
102	525363,57	2223010,49

Обозначение характерных точек границы	Координаты	
	X, м	Y, м
103	525363,41	2223009,5
100	525364,39	2223009,33
104	525432,16	2222951,79
105	525432,46	2222952,74
106	525431,5	2222953,04
107	525431,2	2222952,08
104	525432,16	2222951,79
108	525443,31	2222988,03
109	525443,61	2222988,99
110	525442,65	2222989,28
111	525442,35	2222988,32
108	525443,31	2222988,03
Условный номер земельного участка: 52:26:0010005:143:3У2		
1	526204,56	2222916,1
2	526097,38	2222945,89
3	526036,04	2222953,41
4	525932,06	2222888,59
5	525935,85	2222890,95
1	526204,56	2222916,1
Условный номер земельного участка: 52:26:0010005:193:3У2		
1	525641,35	2222879,32
2	525492,33	2222966,45
3	525477,42	2222975,17
4	525467,91	2222932
5	525468,42	2222931,76
6	525475,77	2222928,37
7	525483,91	2222924,75
8	525491,64	2222921,45
9	525499,06	2222918,38
10	525512,72	2222913,03
11	525524,41	2222908,74
12	525539,16	2222903,69
13	525550,02	2222900,22
14	525562,32	2222896,56
15	525573,76	2222893,4
16	525587,16	2222889,98
17	525598,4	2222887,36
18	525609,18	2222885,04
19	525618,39	2222883,22
20	525623,93	2222882,19
21	525635,83	2222880,15

Обозначение характерных точек границы	Координаты	
	X, м	Y, м
1	525641,35	2222879,32
Условный номер земельного участка: 52:26:0030046:12:3У2		
52:26:0030046:12:3У2(1)		
1	515350,87	2224040,25
2	515349,66	2224046,15
3	515263,31	2224135,93
4	515258,8	2224130,63
5	515262,81	2224126,65
1	515350,87	2224040,25
52:26:0030046:12:3У2(2)		
6	515365,89	2224029,24
7	515363,09	2224032,11
8	515361,55	2224031,79
9	515359,84	2224031,44
10	515363,76	2224027,59
6	515365,89	2224029,24
52:26:0030046:12:3У2(3)		
11	515241,34	2224147,93
12	515246,16	2224153,46
13	515242,52	2224157,44
14	515185,05	2224213,05
15	515180,22	2224208,5
11	515241,34	2224147,93
Условный номер земельного участка: 52:26:0030046:1:3У2		
1	515376,85	2224014,75
2	515379,36	2224017,31
3	515378,12	2224018,57
4	515365,89	2224029,24
5	515363,76	2224027,59
1	515376,85	2224014,75
Условный номер земельного участка: 52:26:0010014:446:3У2		
52:26:0010014:446:3У2(1)		
1	521010,49	2226497,15
2	521026,38	2226518,47
3	521034,58	2226516,37
4	521009,29	2226527,68
5	520974,29	2226542,81
6	520939,1	2226557,51
7	520903,73	2226571,75
8	520868,18	2226585,56
9	520832,46	2226598,91
10	520796,58	2226611,82

Обозначение характерных точек границы	Координаты	
	X, м	Y, м
11	520760,54	2226624,27
12	520760,55	2226624,36
13	520760,51	2226624,32
14	520756,23	2226625,74
15	520756,22	2226625,71
16	520647,44	2226659,84
17	520537,14	2226690,31
18	519557,04	2226930,52
19	519553,15	2226931,47
20	519243,77	2227007,35
21	519237,5	2227008,92
22	519231,24	2227010,57
23	519225,01	2227012,29
24	519218,79	2227014,07
25	519212,6	2227015,93
26	519206,43	2227017,86
27	519200,28	2227019,86
28	519194,15	2227021,93
29	519188,05	2227024,06
30	519181,97	2227026,27
31	519175,92	2227028,55
32	519169,89	2227030,89
33	519163,89	2227033,3
34	519157,92	2227035,78
35	519151,98	2227038,33
36	519146,06	2227040,94
37	519140,18	2227043,62
38	519134,32	2227046,37
39	519128,5	2227049,18
40	519122,71	2227052,06
41	519116,96	2227055,01
42	519111,23	2227058,02
43	519105,54	2227061,09
44	519099,89	2227064,23
45	519094,27	2227067,43
46	519088,69	2227070,7
47	519083,15	2227074,03
48	519077,64	2227077,42
49	519072,18	2227080,88
50	518558,54	2227409,52
51	518548,2	2227416
52	518537,73	2227422,27
53	518527,15	2227428,34
54	518516,45	2227434,21

Обозначение характерных точек границы	Координаты	
	X, м	Y, м
55	518505,63	2227439,86
56	518494,71	2227445,31
57	518483,69	2227450,54
58	518472,57	2227455,56
59	518461,35	2227460,36
60	518450,04	2227464,95
61	518438,64	2227469,31
62	518427,16	2227473,45
63	518415,61	2227477,37
64	518403,98	2227481,06
65	518392,28	2227484,53
66	518380,51	2227487,77
67	518368,69	2227490,78
68	518356,81	2227493,56
69	518344,87	2227496,11
70	518332,89	2227498,43
71	518320,87	2227500,52
72	518308,81	2227502,37
73	518296,71	2227503,99
74	518284,59	2227505,37
75	518272,44	2227506,52
76	518260,27	2227507,43
77	518248,09	2227508,11
78	518235,9	2227508,55
79	518223,69	2227508,76
80	518151,76	2227510,67
81	518147,83	2227510,24
82	518139,98	2227509,3
83	518132,14	2227508,27
84	518124,31	2227507,13
85	518116,49	2227505,9
86	518108,7	2227504,57
87	518100,92	2227503,14
88	518093,15	2227501,62
89	518085,41	2227500
90	518077,69	2227498,29
91	518069,99	2227496,48
92	518062,31	2227494,57
93	518054,66	2227492,57
94	518047,03	2227490,47
95	518039,43	2227488,27
96	518012,49	2227473,84
97	518006,9	2227471,87
98	518001,32	2227469,84

Обозначение характерных точек границы	Координаты	
	X, м	Y, м
99	517995,76	2227467,76
100	517990,23	2227465,63
101	517984,71	2227463,44
102	517979,21	2227461,2
103	517973,74	2227458,92
104	517891,29	2227423,76
105	517799,71	2227384,72
106	517613,61	2227305,37
107	517242,03	2227146,94
108	516396,11	2226786,27
109	516391,11	2226784,17
110	516383,92	2226781,25
111	516375,26	2226777,86
112	516351,05	2226765,46
113	516274,98	2226738,78
114	516231,27	2226727,16
115	516059	2226666,73
116	516031,47	2226657,07
117	515929,41	2226611,54
118	515924,31	2226620,08
119	515907,37	2226617,79
120	515866,37	2226603,41
121	515847,7	2226592,62
122	515674,46	2226531,86
123	515664,15	2226528,23
124	515650,58	2226522,97
125	515633,88	2226515,72
126	515624,02	2226511,01
127	515614,29	2226506,05
128	515601,53	2226499,03
129	515592,13	2226493,48
130	515579,83	2226485,68
131	515553,5	2226480,23
132	515555,21	2226459,58
133	515605,65	2226463,78
134	515673,39	2226468,43
135	515682,8	2226472,14
136	515691,42	2226475,29
137	515866,53	2226536,7
138	515884,21	2226538,66
139	515922,28	2226552,02
140	515943,68	2226563,76
141	516078,53	2226611,06
142	516243,46	2226668,9

Обозначение характерных точек границы	Координаты	
	X, м	Y, м
143	516288,56	2226688,43
144	516328,76	2226702,53
145	516332,53	2226703,86
146	516365,58	2226715,45
147	516390,73	2226720,65
148	516404,57	2226725,96
149	516412,42	2226729,13
150	516419,25	2226732
151	516766,19	2226879,92
152	516814,72	2226903,22
153	516888,56	2226932,1
154	517717,8	2227285,66
155	517768,29	2227307,77
156	517794,45	2227318,33
157	517995,51	2227404,06
158	518005,99	2227408,41
159	518006,1	2227403,81
160	518010,06	2227405,41
161	518009,95	2227409,99
162	518016,24	2227412,42
163	518025,19	2227415,75
164	518040,23	2227417,6
165	518171,39	2227470,57
166	518335,23	2227470,07
167	518420,3	2227425,66
168	518422,96	2227423,99
169	518447,18	2227431,33
170	518563,95	2227356,73
171	518622,25	2227319,53
172	518757,51	2227233,44
173	518739,81	2227224,46
174	519101,28	2226996,83
175	519102,53	2226996,21
176	519108,95	2226993,1
177	519115,41	2226990,07
178	519121,9	2226987,11
179	519124,63	2226985,91
180	519191,73	2226967,77
181	519194,21	2226975,14
182	519500,05	2226897,7
183	519497,22	2226885,27
184	519530,78	2226876,21
185	519870,78	2226792,82
186	519873,91	2226808,14

Обозначение характерных точек границы	Координаты	
	X, м	Y, м
187	519990,29	2226781,6
188	519951,12	2226773,12
189	520326,93	2226680,96
190	520347,78	2226692,07
191	520348,7	2226694,41
192	520800,29	2226578,81
193	520770,64	2226558,29
194	520780,49	2226554,85
195	520910,24	2226518,65
1	521010,49	2226497,15
52:26:0010014:446:3У2(2)		
196	521217,42	2226423,73
197	521219,71	2226425,23
198	521215,05	2226427,75
199	521181,29	2226445,48
200	521152,35	2226460,21
201	521154,34	2226455,45
202	521156,16	2226450,45
203	521158,97	2226442,75
204	521165,92	2226428,73
205	521186,44	2226421,18
196	521217,42	2226423,73
Условный номер земельного участка: 52:26:0010014:193:3У2		
52:26:0010014:193:3У2(1)		
1	518419,1	2227413,62
2	518415,18	2227421,63
3	518422,96	2227423,99
4	518420,3	2227425,66
5	518335,23	2227470,07
6	518171,39	2227470,57
7	518040,23	2227417,6
8	518052,55	2227419,11
9	518056,26	2227420,25
10	518063,7	2227422,43
11	518067,43	2227423,49
12	518074,92	2227425,52
13	518082,43	2227427,45
14	518089,97	2227429,28
15	518097,53	2227431
16	518105,12	2227432,62
17	518112,72	2227434,13
18	518120,35	2227435,55
19	518128	2227436,85
20	518135,66	2227438,05

Обозначение характерных точек границы	Координаты	
	X, м	Y, м
21	518143,34	2227439,15
22	518151,03	2227440,14
23	518162,59	2227441,42
24	518223,51	2227449,76
25	518234,56	2227449,57
26	518245,6	2227449,16
27	518256,63	2227448,55
28	518267,65	2227447,72
29	518278,66	2227446,67
30	518289,64	2227445,41
31	518300,59	2227443,95
32	518311,51	2227442,26
33	518322,4	2227440,37
34	518333,25	2227438,27
35	518344,05	2227435,96
36	518354,81	2227433,43
37	518365,52	2227430,71
38	518376,18	2227427,77
39	518386,77	2227424,63
40	518397,3	2227421,28
41	518407,77	2227417,73
1	518419,1	2227413,62
52:26:0010014:193:3У2(2)		
42	516888,56	2226932,1
43	516814,72	2226903,22
44	516766,19	2226879,92
42	516888,56	2226932,1
52:26:0010014:193:3У2(3)		
45	517794,45	2227318,33
46	517768,29	2227307,77
47	517717,8	2227285,66
45	517794,45	2227318,33
52:26:0010014:193:3У2(4)		
48	515655,37	2226460,47
49	515663,71	2226464,29
50	515673,39	2226468,43
51	515605,65	2226463,78
52	515588,85	2226439,2
53	515615,71	2226428,12
54	515630,96	2226447,77
55	515643,05	2226454,34
48	515655,37	2226460,47
Условный номер земельного участка: 52:26:0000000:6673:3У2		
52:26:0000000:6673:3У2(1)		

Обозначение характерных точек границы	Координаты	
	X, м	Y, м
1	523568,82	2224512,82
2	523567,38	2224529,09
3	523566,77	2224550,31
4	523576,15	2224552,61
5	523500,9	2224614,79
6	523466,42	2224643,21
7	523466,4	2224641,5
8	523469,1	2224627,45
9	523467,4	2224625,4
10	523456,65	2224634,5
11	523449,78	2224622,78
1	523568,82	2224512,82
52:26:0000000:6673:3У2(2)		
12	523360,23	2224730,76
13	523344,51	2224743,72
14	523314,39	2224747,54
15	523330,84	2224732,37
16	523333,16	2224732,24
12	523360,23	2224730,76
Условный номер земельного участка: 52:26:0010014:1412:3У2		
1	523571,43	2224480,63
2	523570,48	2224494,04
3	523568,82	2224512,82
4	523449,78	2224622,78
5	523446,6	2224617,35
6	523447,3	2224608,65
7	523432,2	2224602,6
8	523432,2	2224595,91
9	523456,05	2224576,04
1	523571,43	2224480,63
Условный номер земельного участка: 52:26:0010014:1412:3У3		
1	523680,81	2224404,28
2	523653,98	2224430,51
3	523635,01	2224430,51
4	523632,04	2224430,51
5	523668,98	2224399,96
1	523680,81	2224404,28
Условный номер земельного участка: 52:26:0000000:10:3У3		
1	514641,95	2224791,67
2	514637,1	2224796,47
3	514622,36	2224811,52

Обозначение характерных точек границы	Координаты	
	X, м	Y, м
4	514621,59	2224809,6
5	514619,56	2224809,05
6	514613,31	2224809,61
7	514611,37	2224810,69
8	514588,83	2224832,99
9	514586,74	2224836,57
10	514585,06	2224840,54
11	514584,68	2224842,55
12	514583,75	2224846,62
13	514567,11	2224864,86
14	514564,31	2224868
15	514569,38	2224861,27
16	514570,8	2224857,28
17	514572,05	2224853,31
18	514573,09	2224849,25
19	514574,06	2224845,11
20	514574,14	2224840,97
21	514572,97	2224836,96
22	514571,57	2224834,37
23	514620,22	2224786,41
24	514626,27	2224792,97
25	514628,08	2224794,14
26	514630,13	2224794,93
27	514634,31	2224794,95
28	514638,4	2224794,02
1	514641,95	2224791,67
Условный номер земельного участка: 52:26:0010011:5:3У2		
1	525467,91	2222932
2	525477,42	2222975,16
3	525484,12	2222996,39
4	525477,96	2222999,45
5	525465,1	2223006,25
6	525454,94	2223011,92
7	525454,02	2223012,46
8	525434,43	2222948,95
9	525439,21	2222946,36
10	525444,49	2222943,58
11	525449,88	2222940,81
12	525456,38	2222937,55
13	525462,89	2222934,38
1	525467,91	2222932

*Перечень координат характерных точек публичных сервитутов  
(система координат – МСК-52)*

Обозначение характерных точек границы	Координаты	
	Х, м	У, м
Публичный сервитут 01		
01(1)		
1	526380,97	2223001,27
2	526408,03	2223049,16
3	526305,99	2223108,76
4	526307,62	2223110,5
5	526302,28	2223113,64
6	526296,41	2223107,41
7	526379,63	2223058,79
8	526380,68	2223060,72
9	526396,54	2223051,11
10	526395,55	2223049,49
11	526399,89	2223046,96
12	526375,73	2223004,2
1	526380,97	2223001,27
01(2)		
13	526606,02	2222962,77
14	526585,23	2222976,09
15	526556,15	2222994,81
16	526556,04	2222994,88
17	526521,92	2223015,43
18	526521,69	2223015,52
19	526521,44	2223015,55
20	526521,19	2223015,52
21	526520,96	2223015,43
22	526520,75	2223015,28
23	526520,59	2223015,09
24	526517,12	2223010,03
25	526521,08	2223007,72
26	526522,76	2223010,25
27	526533,55	2223003,76
28	526576,44	2222976,98
29	526591,43	2222967,37
30	526592,99	2222966,91
31	526600,35	2222964,61
13	526606,02	2222962,77
01(3)		
32	526716,28	2222833,62
33	526716,67	2222850,89
34	526716,96	2222854,36
35	526717,01	2222854,73
36	526707,78	2222855,93

Обозначение характерных точек границы	Координаты	
	Х, м	У, м
37	526700,22	2222843,34
38	526700,53	2222835,68
39	526703,12	2222835,34
40	526706,12	2222834,95
32	526716,28	2222833,62
01(4)		
41	526504,47	2222987,15
42	526504,21	2222988,16
43	526503,9	2222988,93
44	526503,78	2222989,91
45	526503,47	2222991,12
46	526503	2222992,29
47	526502,4	2222993,39
48	526501,66	2222994,41
49	526500,8	2222995,32
50	526499,83	2222996,12
51	526498,77	2222996,8
52	526497,64	2222997,33
53	526496,44	2222997,72
54	526495,21	2222997,96
55	526493,96	2222998,03
56	526492,7	2222997,96
57	526491,47	2222997,72
58	526490,27	2222997,33
59	526489,14	2222996,8
60	526488,08	2222996,12
61	526487,74	2222995,85
62	526501,34	2222987,61
41	526504,47	2222987,15
01(5)		
63	526506,77	2222986,81
64	526509,83	2222992,24
65	526509,94	2222992,43
66	526466,53	2223017,65
67	526466,84	2223017,27
68	526467,05	2223017,12
69	526507,64	2222992,42
70	526504,66	2222987,12
63	526506,77	2222986,81
01(6)		
71	526514,49	2222985,55
72	526516,17	2222988,81

Обозначение характерных точек границы	Координаты	
	X, м	Y, м
73	526510,99	2222991,82
74	526508,29	2222986,58
75	526509,32	2222986,43
71	526514,49	2222985,55
01(7)		
76	526731,09	2222885,64
77	526728,32	2222889,22
78	526728,14	2222889,41
79	526728,13	2222889,42
80	526728,06	2222889,49
81	526728	2222889,54
82	526726,99	2222887,89
76	526731,09	2222885,64
01(8)		
83	526722,03	2222873,97
84	526722,71	2222875,94
85	526722,17	2222875,96
86	526721,5	2222873,98
83	526722,03	2222873,97
01(9)		
87	526726,05	2222885,62
88	526726,62	2222887,27
89	526725,81	2222885,93
87	526726,05	2222885,62
01(10)		
90	526328,05	2222989,74
91	526327,96	2222989,91
92	526327,76	2222989,9
90	526328,05	2222989,74
Публичный сервитут 03		
1	526738,36	2222841,11
2	526739,09	2222842,12
3	526739,7	2222843,22
4	526740,16	2222844,39
5	526740,47	2222845,61
6	526740,63	2222846,85
7	526740,63	2222847,74
8	526742,61	2222851,05
9	526749,59	2222862,35
10	526749,69	2222862,58
11	526749,74	2222862,83
12	526749,73	2222863,08
13	526749,65	2222863,32
14	526749,51	2222863,53

Обозначение характерных точек границы	Координаты	
	X, м	Y, м
15	526749,33	2222863,7
16	526749,23	2222863,77
17	526747,13	2222864,99
18	526747,25	2222865,36
19	526747,28	2222865,86
20	526747,18	2222866,35
21	526746,97	2222866,81
22	526746,65	2222867,19
23	526742,25	2222871,36
24	526731,3	2222885,37
25	526731,09	2222885,64
26	526731,09	2222885,64
27	526731,08	2222885,65
28	526726,99	2222887,89
29	526726,86	2222887,96
30	526726,62	2222887,27
31	526726,05	2222885,62
32	526737,82	2222870,41
33	526736,79	2222868,53
34	526724,95	2222875,88
35	526722,71	2222875,94
36	526722,03	2222873,97
37	526724,35	2222873,9
38	526738,49	2222865,14
39	526743,3	2222864,86
40	526743,91	2222864,28
41	526744,32	2222863,98
42	526744,55	2222863,87
43	526745,03	2222863,75
44	526745,32	2222863,74
45	526747,35	2222862,54
46	526740,86	2222852,04
47	526740,09	2222850,74
48	526740,08	2222852,11
49	526739,92	2222853,36
50	526739,61	2222854,57
51	526739,15	2222855,74
52	526738,54	2222856,84
53	526737,81	2222857,86
54	526736,95	2222858,77
55	526735,98	2222859,57
56	526734,92	2222860,25
57	526733,78	2222860,78
58	526732,59	2222861,17

Обозначение характерных точек границы	Координаты	
	X, м	Y, м
59	526731,36	2222861,4
60	526730,1	2222861,48
61	526728,85	2222861,4
62	526727,61	2222861,17
63	526726,42	2222860,78
64	526725,28	2222860,25
65	526724,22	2222859,57
66	526723,26	2222858,77
67	526722,4	2222857,86
68	526721,66	2222856,84
69	526721,05	2222855,74
70	526720,32	2222854,3
71	526717,01	2222854,73
72	526716,96	2222854,36
73	526716,67	2222850,89
74	526716,28	2222833,62
75	526725,37	2222832,44
76	526726,62	2222832,36
77	526727,88	2222832,44
78	526729,11	2222832,67
79	526730,3	2222833,06
80	526731,44	2222833,6
81	526732,5	2222834,27
82	526733,47	2222835,07
83	526734,33	2222835,98
1	526738,36	2222841,11
Публичный сервитут 04		
1	526451,09	2223274,59
2	526452,89	2223276,57
3	526453	2223288,37
4	526447,03	2223292,23
5	526446,9	2223278,49
1	526451,09	2223274,59
Публичный сервитут 05		
1	526390,96	2223199,01
2	526414,92	2223224,44
3	526449,01	2223260,62
4	526452,62	2223257,17
5	526457,67	2223262,52
6	526452,8	2223267,11
7	526452,86	2223274,02
8	526452,15	2223273,6
9	526451,09	2223274,59
10	526446,83	2223269,89

Обозначение характерных точек границы	Координаты	
	X, м	Y, м
11	526446,8	2223267,03
12	526315,45	2223127,62
13	526320,7	2223124,43
1	526390,96	2223199,01
Публичный сервитут 06		
1	526452,86	2223274,02
2	526452,89	2223276,57
3	526451,09	2223274,59
4	526452,15	2223273,6
1	526452,86	2223274,02
Публичный сервитут 07		
1	526446,83	2223269,9
2	526451,09	2223274,59
3	526446,9	2223278,49
1	526446,83	2223269,9
Публичный сервитут 08		
08(1)		
1	526675,03	2222918,06
2	526602,17	2222960,49
3	526634,74	2222939,62
4	526665,78	2222919,89
5	526666	2222919,76
6	526666,22	2222919,65
7	526666,46	2222919,57
8	526666,71	2222919,53
1	526675,03	2222918,06
08(2)		
9	526516,57	2223001,16
10	526516,76	2223001,32
11	526517,08	2223001,71
12	526518,77	2223004,25
13	526521,08	2223007,72
14	526517,12	2223010,03
15	526515,77	2223008,06
16	526515,34	2223008,05
17	526514,86	2223007,93
18	526514,42	2223007,69
19	526514,05	2223007,34
20	526513,78	2223006,92
21	526513,63	2223006,44
22	526513,6	2223005,94
23	526513,69	2223005,45
24	526513,9	2223005
25	526514,21	2223004,62

Обозначение характерных точек границы	Координаты	
	X, м	Y, м
26	526513,7	2223003,85
27	526513,58	2223003,63
28	526513,43	2223003,16
29	526513,39	2223002,66
30	526513,44	2223002,36
31	526508,64	2222994,16
32	526468,2	2223018,76
33	526466,8	2223020,47
34	526466,6	2223020,62
35	526466,37	2223020,71
36	526466,12	2223020,74
37	526465,87	2223020,71
38	526465,64	2223020,62
39	526465,43	2223020,47
40	526465,27	2223020,28
41	526465,17	2223020,05
42	526465,12	2223019,81
43	526465,14	2223019,56
44	526465,21	2223019,32
45	526465,35	2223019,11
46	526466,53	2223017,65
47	526509,94	2222992,43
48	526514,87	2223000,85
49	526515,14	2223000,8
50	526515,64	2223000,8
51	526516,13	2223000,92
9	526516,57	2223001,16
08(3)		
52	526307,62	2223110,5
53	526320,7	2223124,43
54	526315,45	2223127,62
55	526302,28	2223113,64
52	526307,62	2223110,5
08(4)		
56	526516,17	2222988,81
57	526517,64	2222991,66
58	526517,87	2222992,37
59	526517,92	2222993,12
60	526517,78	2222993,86
61	526517,46	2222994,54
62	526516,98	2222995,12
63	526516,37	2222995,56
64	526515,67	2222995,84
65	526514,92	2222995,94

Обозначение характерных точек границы	Координаты	
	X, м	Y, м
66	526514,18	2222995,84
67	526513,48	2222995,56
68	526512,87	2222995,12
69	526512,39	2222994,54
70	526510,99	2222991,82
56	526516,17	2222988,81
08(5)		
71	526725,67	2222886,1
72	526726,38	2222888,15
73	526701,87	2222902,43
74	526706,51	2222899,29
75	526725,39	2222886,47
71	526725,67	2222886,1
Публичный сервитут 09		
09(1)		
1	518013,68	2227256,4
2	518010,06	2227405,41
3	518006,1	2227403,81
4	518009,67	2227256,01
5	518013,04	2227256,09
1	518013,68	2227256,4
09(2)		
6	516383,56	2226553,12
7	516336,71	2226691,53
8	516333,03	2226689,92
9	516379,77	2226551,84
6	516383,56	2226553,12
Публичный сервитут 10		
10(1)		
1	519557,04	2226930,52
2	519567,26	2226979,47
3	519563,39	2226980,53
4	519553,15	2226931,47
1	519557,04	2226930,52
10(2)		
5	520760,55	2226624,36
6	520762,15	2226634,97
7	520757,41	2226665,89
8	520753,22	2226666,85
9	520757,94	2226636
10	520756,23	2226625,74
11	520760,51	2226624,32
5	520760,55	2226624,36
10(3)		

Обозначение характерных точек границы	Координаты	
	X, м	Y, м
12	516336,71	2226691,53
13	516332,53	2226703,86
14	516328,76	2226702,53
15	516333,03	2226689,92
12	516336,71	2226691,53
Публичный сервитут 11		
1	520757,41	2226665,89
2	520712,97	2226956,05
3	520709,02	2226955,46
4	520753,22	2226666,85
1	520757,41	2226665,89
Публичный сервитут 12		
1	519567,26	2226979,47
2	519630,83	2227283,97
3	519626,91	2227284,79
4	519563,39	2226980,53
1	519567,26	2226979,47
Публичный сервитут 14		
14(1)		
1	514800,76	2224732,21
2	514800,92	2224732,41
3	514801,02	2224732,63
4	514801,07	2224732,88
5	514801,06	2224733,13
6	514800,98	2224733,37
7	514800,84	2224733,58
8	514800,66	2224733,75
9	514800,44	2224733,87
10	514797,03	2224734,77
11	514766,39	2224767,1
12	514722,83	2224810,3
13	514676,41	2224859,51
14	514623,58	2224912,36
15	514623,22	2224915,39
16	514623,17	2224915,64
17	514623,07	2224915,87
18	514622,91	2224916,06
19	514622,7	2224916,21
20	514622,47	2224916,3
21	514622,22	2224916,33
22	514621,97	2224916,3
23	514621,74	2224916,21
24	514621,54	2224916,06
25	514621,38	2224915,87

Обозначение характерных точек границы	Координаты	
	X, м	Y, м
26	514621,27	2224915,64
27	514621,22	2224915,39
28	514621,63	2224911,83
29	514621,68	2224911,59
30	514621,79	2224911,36
31	514621,95	2224911,17
32	514675,04	2224858,05
33	514721,46	2224808,84
34	514765,02	2224765,64
35	514795,82	2224733,14
36	514796,03	2224733
37	514796,26	2224732,9
38	514799,82	2224731,97
39	514800,07	2224731,94
40	514800,32	2224731,97
41	514800,56	2224732,07
1	514800,76	2224732,21
14(2)		
42	514627,69	2224872,72
43	514558,83	2224942,73
44	514558,73	2224942,81
45	514558,63	2224942,88
46	514558,51	2224942,93
47	514558,39	2224942,97
48	514558,27	2224942,99
49	514558,14	2224943
50	514554,77	2224942,89
51	514556,75	2224940,96
52	514556,76	2224940,95
53	514557,74	2224940,99
54	514605,43	2224892,49
55	514626,49	2224871,53
42	514627,69	2224872,72
14(3)		
56	514655,81	2224842,4
57	514655,47	2224844,23
58	514655,44	2224844,35
59	514655,39	2224844,47
60	514655,33	2224844,58
61	514655,26	2224844,68
62	514655,17	2224844,77
63	514644,24	2224855,89
64	514643,3	2224854,96
65	514643,29	2224854,96

Обозначение характерных точек границы	Координаты	
	X, м	Y, м
56	514655,81	2224842,4
Публичный сервитут 15		
15(1)		
1	514488,08	2224996,05
2	514489,49	2224997,48
3	514473,04	2225017,52
4	514472,95	2225017,61
5	514441,72	2225048,43
6	514406,22	2225088,71
7	514402,14	2225093,93
8	514410,59	2225080,73
9	514440,22	2225047,1
10	514440,31	2225047,01
11	514471,53	2225016,21
1	514488,08	2224996,05
15(2)		
12	514384,69	2225031,15
13	514379,2	2225039,72
14	514359,41	2225060,27
15	514363,54	2225064,18
16	514362,45	2225065,9
17	514357,22	2225060,94
18	514357,09	2225060,72
19	514357,01	2225060,49
20	514356,99	2225060,24
21	514357,04	2225059,99
22	514357,15	2225059,76
23	514357,31	2225059,57
12	514384,69	2225031,15
15(3)		
24	514656,6	2224838,17
25	514655,81	2224842,4
26	514643,29	2224854,96
27	514642,82	2224854,48
28	514653,56	2224843,56
29	514654,12	2224840,55
30	514654,68	2224840,03
24	514656,6	2224838,17
15(4)		
31	514455,16	2224962,66
32	514456,56	2224964,09
33	514456,48	2224964,17
34	514455,08	2224962,74
31	514455,16	2224962,66

Обозначение характерных точек границы	Координаты	
	X, м	Y, м
Публичный сервитут 16		
16(1)		
1	514410,59	2225080,73
2	514402,14	2225093,93
3	514378,98	2225123,58
4	514301,32	2225228,75
5	514301,03	2225228,99
6	514300,8	2225229,08
7	514300,55	2225229,11
8	514300,3	2225229,08
9	514300,07	2225228,99
10	514299,86	2225228,84
11	514299,7	2225228,65
12	514299,6	2225228,42
13	514299,55	2225228,17
14	514299,57	2225227,92
15	514299,64	2225227,68
16	514299,78	2225227,47
17	514377,44	2225122,31
18	514404,68	2225087,43
1	514410,59	2225080,73
16(2)		
19	514455,08	2224962,74
20	514456,48	2224964,17
21	514398,17	2225020,03
22	514379,2	2225039,72
23	514384,69	2225031,15
24	514396,8	2225018,58
19	514455,08	2224962,74
16(3)		
25	514371,94	2225072,14
26	514372,07	2225072,35
27	514372,15	2225072,59
28	514372,17	2225072,84
29	514372,12	2225073,09
30	514372,01	2225073,31
31	514371,85	2225073,51
32	514371,65	2225073,65
33	514371,42	2225073,75
34	514371,17	2225073,78
35	514370,92	2225073,75
36	514370,69	2225073,65
37	514370,48	2225073,51
38	514362,45	2225065,9

Обозначение характерных точек границы	Координаты	
	X, м	Y, м
39	514363,54	2225064,18
25	514371,94	2225072,14
Публичный сервитут 17		
17(1)		
1	515131,2	2224283,08
2	515100,17	2224314,66
3	515021,62	2224395,21
4	514986,59	2224426,59
5	514987,72	2224446,86
6	514987,7	2224447,11
7	514987,62	2224447,35
8	514987,49	2224447,56
9	514987,4	2224447,66
10	514765,99	2224674,52
11	514765,79	2224674,67
12	514765,56	2224674,76
13	514745,24	2224677,82
14	514677,43	2224746,59
15	514646,24	2224777,31
16	514628,85	2224794,44
17	514628,08	2224794,14
18	514627,01	2224793,45
19	514644,87	2224775,85
20	514676,07	2224745,13
21	514744,07	2224676,15
22	514744,17	2224676,07
23	514744,39	2224675,95
24	514744,63	2224675,89
25	514764,83	2224672,86
26	514985,7	2224446,54
27	514984,57	2224426,23
28	514984,57	2224426,1
29	514984,61	2224425,86
30	514984,72	2224425,63
31	514984,88	2224425,44
32	515020,25	2224393,76
33	515098,8	2224313,2
34	515129,78	2224281,67
1	515131,2	2224283,08
17(2)		
35	515052,06	2224427,75
36	515052,15	2224427,84
37	515052,22	2224427,95
38	515052,28	2224428,06

Обозначение характерных точек границы	Координаты	
	X, м	Y, м
39	515052,33	2224428,17
40	515052,36	2224428,29
41	515052,37	2224428,42
42	515052,37	2224428,54
43	515052,36	2224428,67
44	515052,33	2224428,79
45	515052,28	2224428,91
46	515052,22	2224429,02
47	515052,15	2224429,12
48	515052,06	2224429,21
49	515018,24	2224463,7
50	514998,15	2224486,98
51	514966,23	2224523,96
52	514966,14	2224524,05
53	514875,06	2224617,79
54	514812,73	2224680,7
55	514799,35	2224698,08
56	514799,26	2224698,17
57	514799,16	2224698,25
58	514799,06	2224698,32
59	514767,26	2224717,71
60	514689,39	2224796,15
61	514658,69	2224826,99
62	514656,6	2224838,17
63	514654,68	2224840,03
64	514654,77	2224838,04
65	514654,65	2224837,72
66	514656,78	2224826,32
67	514656,81	2224826,19
68	514656,86	2224826,08
69	514656,92	2224825,97
70	514656,99	2224825,87
71	514657,08	2224825,77
72	514688,02	2224794,69
73	514765,95	2224716,19
74	514766,05	2224716,11
75	514766,16	2224716,05
76	514797,9	2224696,69
77	514811,2	2224679,4
78	514811,29	2224679,31
79	514873,69	2224616,34
80	514964,71	2224522,65
81	514996,61	2224485,7
82	515016,73	2224462,39

Обозначение характерных точек границы	Координаты	
	X, м	Y, м
83	515016,82	2224462,3
84	515050,69	2224427,75
85	515050,79	2224427,67
86	515050,89	2224427,61
87	515051,01	2224427,55
88	515051,13	2224427,51
89	515051,25	2224427,49
90	515051,38	2224427,48
91	515051,5	2224427,49
92	515051,63	2224427,51
93	515051,74	2224427,55
94	515051,86	2224427,61
95	515051,96	2224427,67
35	515052,06	2224427,75
17(3)		
96	514533,5	2224888,66
97	514533,95	2224889,52
98	514534,04	2224890,89
99	514507,29	2224915,83
100	514462,3	2224958,58
101	514456,56	2224964,09
102	514455,16	2224962,66
103	514460,93	2224957,13
104	514505,92	2224914,37
96	514533,5	2224888,66
17(4)		
105	514531,14	2224947,51
106	514532,55	2224948,93
107	514506,95	2224976,21
108	514489,49	2224997,48
109	514488,08	2224996,05
110	514505,41	2224974,93
105	514531,14	2224947,51
17(5)		
111	514573,57	2224847,19
112	514573,09	2224849,25
113	514572,62	2224851,07
114	514541,66	2224883,44
115	514540,78	2224883,34
116	514539,59	2224882,71
111	514573,57	2224847,19
17(6)		
117	514613,59	2224809,58
118	514586,67	2224836,73

Обозначение характерных точек границы	Координаты	
	X, м	Y, м
119	514586,74	2224836,57
120	514588,83	2224832,99
121	514611,37	2224810,69
122	514613,31	2224809,61
117	514613,59	2224809,58
17(7)		
123	514556,74	2224940,95
124	514556,75	2224940,96
125	514554,77	2224942,89
126	514541,75	2224942,47
127	514543,77	2224940,53
123	514556,74	2224940,95
Публичный сервитут 18		
1	515144,85	2224267,72
2	515145,01	2224267,91
3	515145,12	2224268,14
4	515145,17	2224268,38
5	515145,15	2224268,63
6	515145,07	2224268,87
7	515144,85	2224269,18
8	515131,2	2224283,08
9	515129,78	2224281,67
10	515143,48	2224267,72
11	515143,69	2224267,57
12	515143,92	2224267,48
13	515144,17	2224267,45
14	515144,42	2224267,48
15	515144,65	2224267,57
1	515144,85	2224267,72
Публичный сервитут 19		
1	526453	2223288,41
2	526453,63	2223357,13
3	526450,65	2223359,79
4	526447,65	2223359,82
5	526447,03	2223292,24
1	526453	2223288,41

### **VIII. Сведения о лесных участках**

Целевое назначение лесов, вид (виды) разрешенного использования лесного участка, количественные и качественные характеристики лесного участка, сведения о нахождении лесного участка в границах особо защитных участков лесов

В соответствии с приказом Федерального агентства лесного хозяйства от "09" октября 2008 г. № 289 «Об определении количества лесничеств на территории Нижегородской области и установлении их границ» на территории Нижегородской области Пригородное участковое лесничество входит в состав Кстовского районного лесничества.

На момент проектирования лесного участка на территории Пригородного участкового лесничества распространяется действие лесохозяйственного регламента, утвержденного Приказом департамента лесного хозяйства Нижегородской области от "16" февраля 2018 г. № 137 (с изменениями от 08 октября 2021 г. № 629).

Леса на территории Нижегородской области в соответствии со статьей 8 Федерального закона от 04 декабря 2006 г. № 201-ФЗ «О введении в действие Лесного кодекса Российской Федерации» отнесены к защитным лесам, что отражено в Лесном плане Нижегородской области, утвержденном указом Губернатора Нижегородской области от "27" декабря 2018 г. № 179 (с изменениями от 03.09.2021 г.) и лесохозяйственном регламенте Кстовского районного лесничества.

Согласно указанным документам лесного планирования квартал 2 Пригородного участкового лесничества Кстовского районного лесничества, в котором расположен проектируемый лесной участок, относится к защитным лесам.

Категории защитных лесов:

- леса, расположенные в зеленых зонах (леса, расположенные на землях лесного фонда и землях иных категорий, выделяемые в целях обеспечения защиты населения от воздействия неблагоприятных явлений природного и техногенного происхождения, сохранения и восстановления окружающей среды);

- леса, расположенные в лесопарковых зонах (леса, расположенные на землях лесного фонда и землях иных категорий, используемые в целях организации отдыха населения, сохранения санитарно-гигиенической, оздоровительной функций и эстетической ценности природных ландшафтов).

В квартале № 2 (выдел 2) присутствуют особо защитные участки лесов.

Таблица 8.1 Количественные и качественные характеристики лесных участков

№ п/п	Номер образующих земельных участков (ЗУ)	Местоположение	Характеристика земельных участков из выписок ГЛР								Площадь образующих земельных участков на ЗЛФ по выделам, га	ИТОГО площадь образующих земельных участков на ЗЛФ по кварталу, га	Вид разрешенного использования частей образующих земельных участков	
			Целевое назначение лесов, категория защитности лесов	Квартал	Выдел	Состав насаждений	Возраст насаждений	Бонитет насаждений	Полнота древостоев	Площадь выдела согласно таксационному описанию, га				
1	2	3	4	5	6	7	8	9	10	11	12	13	14	
1	52:26:0010 014: 636:ЗУ3	52:26:0010014: 636:ЗУ3\чзу1	-	-	-	-	-	-	-	-	0,0416	0,4140	-	
		52:26:0000000:210 3/чзу2	Нижегородская обл, р-н Кстовский, Кстовское районное лесничество Пригородное участковое лесничество	Леса, расположенные в зеленых зонах (леса, расположенные на землях лесного фонда и землях иных категорий, выделяемые в целях обеспечения защиты населения от воздействия неблагоприятных явлений природного и техногенного происхождения, сохранения и восстановления окружающей среды)	2	2(ч)	8Т2Б+ ДН	75	2	0,4	6,5		0,3724	Строительство, реконструкция, эксплуатация линейных объектов
2	52:26:0010 005: 143:ЗУ2	52:26:0000000:210 3/чзу1	Нижегородская обл, р-н Кстовский, Кстовское районное лесничество Пригородное участковое лесничество	Леса, расположенные в зеленых зонах (леса, расположенные на землях лесного фонда и землях иных категорий, выделяемые в целях обеспечения защиты населения от воздействия неблагоприятных явлений природного и техногенного происхождения, сохранения и восстановления окружающей среды)	2	1(ч)	10ДН	90	3	0,6	4,5	0,7010	0,7643	Строительство, реконструкция, эксплуатация линейных объектов

				ных явлений природного и техногенного происхождения, сохранения и восстановления окружающей среды)										
		52:26:0010005:143:ЗУ2/чзу1	-	-	-	-	-	-	-	-	-	-	0,0633	-
3	52:26:0010005:72	52:26:0010005:72/чзу1	Нижегородская обл, р-н Кстовский, Кстовское районное лесничество Пригородное участковое лесничество	Леса, расположенные в зеленых зонах (леса, расположенные на землях лесного фонда и землях иных категорий, выделяемые в целях обеспечения защиты населения от воздействия неблагоприятных явлений природного и техногенного происхождения, сохранения и восстановления окружающей среды)	2	1 (ч)	10ДН	90	3	0,6	4,5	0,0940	0,0940	Строительство, реконструкция, эксплуатация линейных объектов
Итого													1,2723	

*Проектная документация лесного участка, расположенного в лесотаксационных выделах №№ 1 (ч), 2(ч), квартала № 2 Пригородного участкового лесничества Кстовского лесничества*

**Местоположение, границы и площади проектируемого лесного участка**

Таблица 8.2

Субъект Российской Федерации	Нижегородская область
Муниципальный район	Кстовский район
Категория земель	Земли лесного фонда
Лесничество	Кстовское районное лесничество
Участковое лесничество, урочище (при наличии)	Пригородное участковое лесничество
Целевое назначение лесов, категория защитных лесов	Защитные леса: - леса, расположенные в зеленых зонах (леса, расположенные на землях лесного фонда и землях иных категорий, выделяемые в целях обеспечения защиты населения

	от воздействия неблагоприятных явлений природного и техногенного происхождения, сохранения и восстановления окружающей среды); - леса, расположенные в лесопарковых зонах (леса, расположенные на землях лесного фонда и землях иных категорий, используемые в целях организации отдыха населения, сохранения санитарно-гигиенической, оздоровительной функций и эстетической ценности природных ландшафтов).
Квартал	Кв.: 2
Лесотаксационный выдел/часть лесотаксационного выдела	в.: 1(ч),2(ч)
Площадь проектируемого лесного участка, га	1,1674

Количественные и качественные характеристики проектируемого лесного участка

Количественные и качественные характеристики проектируемого лесного участка составляются на основании данных государственного лесного реестра Кстовского участкового лесничества и необходимости натурного обследования.

Таблица 8.3 Распределение земель

Общая площадь , всего	В том числе										
	лесные земли						нелесные земли				
	покрытые лесной растительностью		не покрытые лесной растительностью								
	Всего	в том числе покрытые лесными культурам	Всего	в т.ч. питомники, плантации	в т.ч. несомкнувшиеся лесные культуры	Итого	дороги	просеки	болота	другие	Итого
1	2	3	4	5	6	7	8	9	10	11	12
Кстовское районное лесничество, Пригородное участковое лесничество											
1,1674	1,1674	-	-	-	-	1,1674	-	-	-	-	-
Всего по лесничеству											
1,1674	1,1674	-	-	-	-	1,1674	-	-	-	-	-

Таблица 8.4 Характеристика земель проектируемого лесного участка

Условный номер участка	Участковое лесничество/у рочище (при наличии)	№ квартала	№ выдела	Состав насаждения	Площадь (га)/ запас древесины при наличии (куб.м.)	В том числе по группам возраста дровостоя (га)/м3					
						молодняки	средне-возрастные	приспевающие	спелые и перестойные		
1	2	3	4	5	6	7	8	9	10		
52:26:0010005:143:ЗУ2	52:26:0000000:2103/чзу1										
	Пригородное участковое лесничество	2	1 (ч)	10 ДН	0,7010/112,160	-	-	-	0,7010/112,160		
	Итого				0,7010/112,160	-	-	-	0,7010/112,160		

55:26:0010014:636: ЗУЗ	52:26:0000000:2103/чзу2								
	Пригородное участковое лесничество	2	2 (ч)	8Т2Б+ДН	0,3724/55,86	-	-	0,3724/55,86	-
	Итого				0,3724/55,86	-	-	0,3724/55,86	-
52:26:0010005:72/чзу1									
52:26:0010005:72/ч зу1	Пригородное участковое лесничество	2	1 (ч)	10 ДН	0,0940/15,04	-	-	-	0,0940/15,04
	Итого				0,0940/15,04	-	-	-	0,0940/15,04

Таблица 8.5 Средние таксационные показатели насаждений проектируемого лесного участка

Целевое назначение лесов	Преобладающая порода	Состав насаждений	Возраст	Бонитет	Полнота	Средний запас древесины лесных насаждений (куб. м/га)			
						молодняки	средневозрастные	приспевающие	спелые и перестойные
1	2	3	4	5	6	7	8	9	10
Защитные	Мяголиственное								
	ДН	6,7ДН2,6Т0,7Б+ДН	85	3	0,5	-	-	55,86	100,677

Таблица 8.6 Виды и объемы использования лесов на проектируемом лесном участке

Целевое назначение лесов	Хозяйство (хвойное, твердолиственное, мягколиственные)	Площадь, (га)	Единица измерения	Объемы использования лесов (изъятия лесных ресурсов)
1	2	3	4	5
Вид использования лесов - строительство, реконструкция, эксплуатация линейных объектов Цель предоставления лесного участка – Строительство Автомобильной дороги I В категории, протяженность дороги 14,7 км, протяженность эстакады 1857 м, количество полос движения - 4 и более в каждом направлении.				
Защитные	Мяголиственное	1,1674	куб.м	183,06

Виды разрешенного использования лесов на проектируемом лесном участке

Лесохозяйственным регламентом Кстовского районного лесничества в квартале № 2 Пригородного участкового лесничества и соответственно в проектируемом лесном участке установлены следующие виды разрешенного использования лесов:

- строительство, реконструкция, эксплуатация линейных объектов.

### Сведения об обременениях проектируемого лесного участка

По данным государственного лесного реестра в лесотаксационных выделах №№ 1(ч), 2(ч) квартала № 2 Пригородного участкового лесничества Кстовского районного лесничества обременений земель или земельных участков, входящих в состав проектируемого лесного участка, не зарегистрировано.

### Сведения об ограничениях использования лесов

С учетом целевого назначения и правового режима лесов, установленного лесным законодательством Российской Федерации, лесохозяйственным регламентом Кстовского районного лесничества (утвержден Приказом департамента лесного хозяйства Нижегородской области от 16 февраля 2018 г. № 137, (с изменениями от 08 октября 2021 г. № 629), предусмотрены ограничения в использовании лесов.

До предоставления лесного участка в пользование необходимо провести процедуру изменения границ лесопарковых и зеленых зон в соответствии с требованиями постановления Правительства Российской Федерации от 21 декабря 2019 г. № 1755 «Об утверждении Правил изменения границ земель, на которых располагаются леса, указанные в пунктах 3 и 4 части 1 статьи 114 Лесного кодекса Российской Федерации, и определения функциональных зон в лесах, расположенных в лесопарковых зонах».

Во всех лесах запрещается осуществлять заготовку и сбор грибов и дикорастущих растений, виды которых занесены в Красную книгу Российской Федерации, красные книги субъектов Российской Федерации, а также грибов и дикорастущих растений, которые признаются наркотическими средствами в соответствии с Федеральным законом от 8 января 1998 года N 3-ФЗ «О наркотических средствах и психотропных веществах».

Сведения о наличии зданий, сооружений, объектов, связанных с созданием лесной инфраструктуры и объектов, не связанных с созданием лесной инфраструктуры на проектируемом лесном участке

Таблица 8.7

№ п/п	Участковое лесничество/ урочище (при наличии)	№ квартала	№ выдела	Площадь объекта, (га)	Наименование объекта
1	2	3	4	5	6
-	-	-	-	-	-

Сведения о наличии на проектируемом лесном участке особо защитных участков лесов, особо охраняемых природных территорий, зон с особыми условиями использования территорий

Согласно данным государственного лесного реестра на проектируемом лесном участке присутствуют особо защитные участки лесов (ОЗУ). На проектируемом лесном участке отсутствуют зоны особо охраняемых природных территорий (ООПТ). Зоны с особыми условиями использования территорий отсутствуют.

Таблица 8.8

№ п/п	Наименование участкового лесничества/урочища (при наличии)	№ квартала	№ выдела	Вид ОЗУ, наименование ООПТ, вид зон с особыми условиями использования территории	Общая площадь
1	2	3	4	5	6
1	Пригородное участковое лесничество	2	1	Участки леса вокруг насел. пунктов и садовод. обществ.	0,7950
2	Пригородное участковое лесничество	2	2	Участки леса вокруг насел. пунктов и садовод. обществ.	0,3724

## СХЕМА

расположения проектируемого лесного участка  
лесничество: Кстовское районное лесничество Пригородное участковое лесничество  
Кадастровый номер: 52:26:0010005:143:3У2 состоит:  
52:26:0010005:143:3У2/чзу1  
52:26:0000000:2103/чзу1  
Масштаб 1: 2000

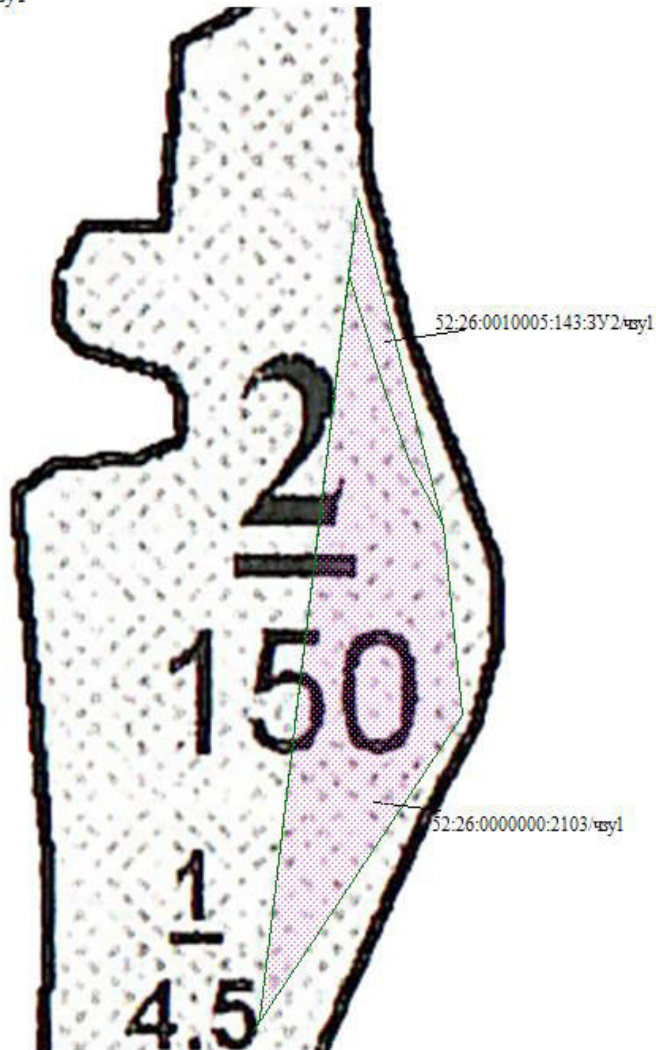


Схема контуров проектируемого лесного участка 2:26:0010005:143:3У2 состоит:  
52:26:0010005:143:3У2/чзу1  
52:26:0000000:2103/чзу1  
Масштаб 1: 2000



Таблица 8.9 Ведомость координат поворотных точек 52:26:0000000:2103/чзу1

Номер	Дир.угол	Длина	X	Y
1	161° 48' 46"	38.03	526179.43	2222913.75
2	159° 38' 23"	25.7	526143.3	2222925.62
3	152° 32' 53"	24.55	526119.21	2222934.56
4	165° 57' 50"	0.04	526097.42	2222945.88
5	173° 0' 38"	61.8	526097.38	2222945.89
6	211° 56' 20"	122.53	526036.04	2222953.41
7	31° 54' 37"	4.46	525932.06	2222888.59
8	5° 20' 51"	244.64	525935.85	2222890.95

## СХЕМА

расположения проектируемого лесного участка

лесничество: Кстовское районное лесничество Пригородное участковое лесничество

Кадастровый номер: 52:26:0010014:636:ЗУ3 состоит:

55:26:0010014:636:ЗУ3/чзу1

52:26:0000000:2103/чзу2

Масштаб 1: 2000

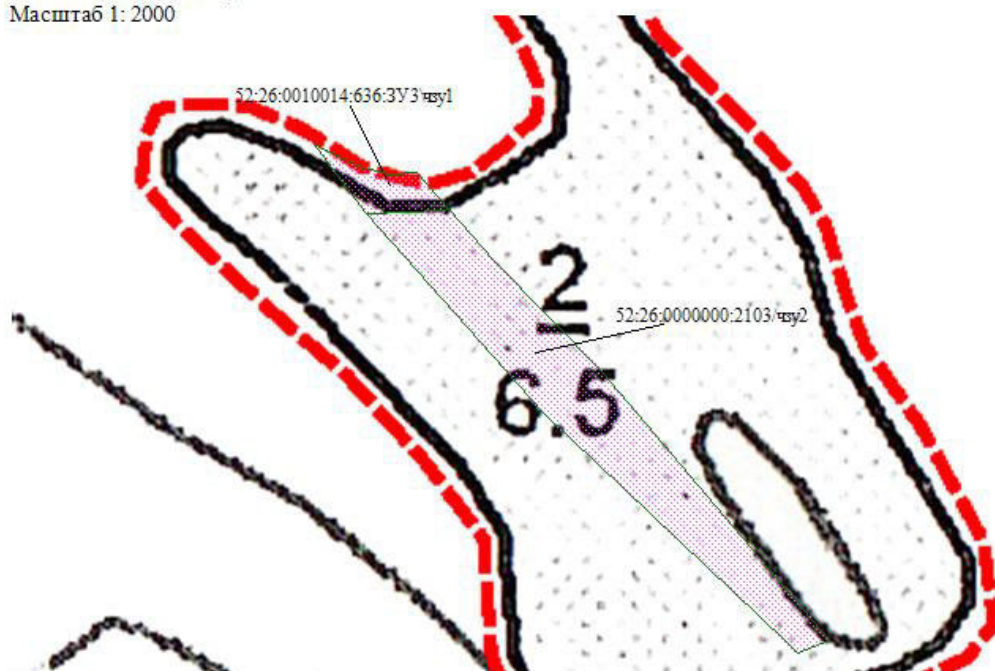


Таблица 8.10 Ведомость координат поворотных точек 52:26:0000000:2103/чзу2

Номер	Дир.угол	Длина	X	Y
1	119° 25' 42"	15.94	524901.12	2223430.93
2	101° 59' 37"	10.68	524893.29	2223444.81
3	85° 59' 33"	8.87	524891.07	2223455.26
4	139° 36' 54"	39.63	524891.69	2223464.11
5	136° 25' 42"	51.34	524861.5	2223489.79
6	140° 19' 60"	81.93	524824.3	2223525.18
7	140° 23' 12"	35.85	524761.23	2223577.48
8	246° 13' 37"	10.74	524733.61	2223600.34
9	312° 58' 56"	5.22	524729.28	2223590.51
10	314° 1' 5"	110.98	524732.84	2223586.69
11	318° 59' 27"	89.41	524809.96	2223506.88
12	323° 53' 32"	29.32	524877.43	2223448.21

## СХЕМА

расположения проектируемого лесного участка

лесничество: Кстовское районное лесничество Пригородное участковое лесничество

Кадастровый номер: 52:26:0010005:72 состоит:

52:26:0010005:72/чзу1

Масштаб 1: 5000

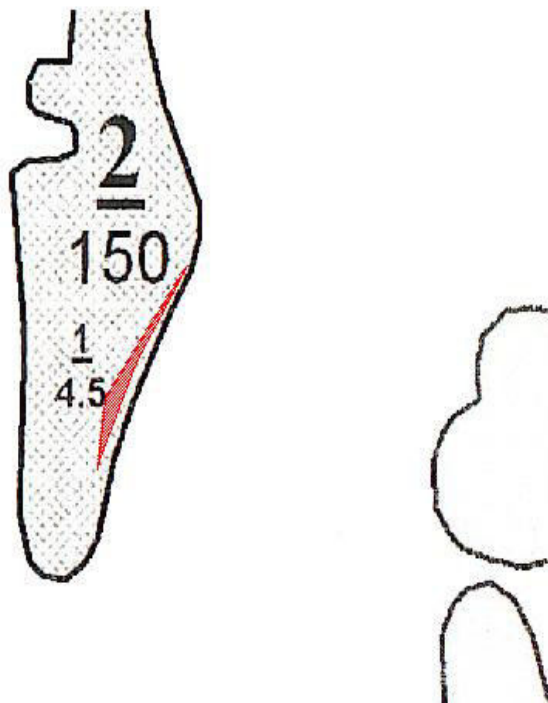


Схема контуров проектируемого лесного участка 52:26:0010005:72 состоит:

52:26:0010005:72/чзу1

Масштаб 1: 2000

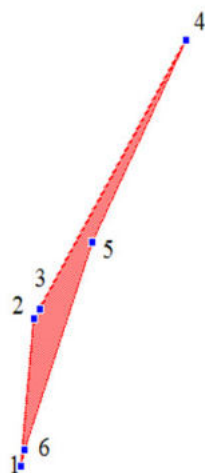


Таблица 8.11 Ведомость координат поворотных точек 52:26:0010005:72/чзу1

Номер	Дир.угол	Длина	X	Y
1	5° 45' 25"	55.33	525877.01	2222883.04
2	31° 54' 37"	4.46	525932.06	2222888.59
3	31° 56' 39"	118.07	525935.85	2222890.95
4	207° 52' 12"	85.23	526036.04	2222953.42
5	200° 39' 18"	82.61	525960.7	2222913.58
6	192° 21' 28"	6.54	525883.4	2222884.44

**IX. Сведения о границах территории,  
в отношении которой утвержден проект межевания**

Границы территории, в отношении которой утвержден проект межевания, отображены в разделе VI. Чертеж межевания территории.

*Перечень координат характерных точек границ территории,  
в отношении которой утвержден проект межевания  
(система координат - МСК 52)*

Номер характерной точки границы	Координаты	
	Х, м	У, м
1	526734,33	2222835,98
2	526738,36	2222841,11
3	526739,09	2222842,12
4	526739,7	2222843,22
5	526740,16	2222844,39
6	526740,47	2222845,61
7	526740,63	2222846,85
8	526740,63	2222847,74
9	526742,61	2222851,05
10	526749,59	2222862,35
11	526749,69	2222862,58
12	526749,74	2222862,83
13	526749,73	2222863,08
14	526749,65	2222863,32
15	526749,51	2222863,53
16	526749,33	2222863,7
17	526747,13	2222864,99
18	526747,25	2222865,36
19	526747,28	2222865,86
20	526747,18	2222866,35
21	526746,97	2222866,81
22	526746,65	2222867,19
23	526742	2222871,59
24	526734,84	2222880,79
25	526728,32	2222889,22
26	526728	2222889,55
27	526732,64	2222897,27
28	526671,61	2222934,27
29	526668,86	2222929,8
30	526633,13	2222953,14
31	526623,33	2222956,78
32	526614,28	2222959,98
33	526606,01	2222962,77
34	526585,23	2222976,09
35	526556,15	2222994,81
36	526556,04	2222994,88
37	526521,92	2223015,43

Номер характерной точки границы	Координаты	
	Х, м	У, м
38	526521,69	2223015,52
39	526521,44	2223015,55
40	526521,19	2223015,52
41	526520,96	2223015,43
42	526520,75	2223015,28
43	526520,59	2223015,09
44	526515,77	2223008,06
45	526515,34	2223008,05
46	526514,86	2223007,93
47	526514,42	2223007,69
48	526514,05	2223007,34
49	526513,78	2223006,92
50	526513,63	2223006,44
51	526513,6	2223005,94
52	526513,69	2223005,45
53	526513,9	2223005
54	526514,21	2223004,62
55	526513,7	2223003,85
56	526513,58	2223003,63
57	526513,43	2223003,16
58	526513,39	2223002,66
59	526513,44	2223002,36
60	526508,64	2222994,16
61	526468,2	2223018,76
62	526466,8	2223020,47
63	526466,6	2223020,62
64	526466,37	2223020,71
65	526466,12	2223020,74
66	526465,87	2223020,71
67	526465,64	2223020,62
68	526465,43	2223020,47
69	526465,27	2223020,28
70	526465,17	2223020,05
71	526465,12	2223019,81
72	526465,14	2223019,56
73	526465,21	2223019,32
74	526465,35	2223019,11

Номер характерной точки границы	Координаты	
	X, м	Y, м
75	526466,84	2223017,27
76	526467,05	2223017,12
77	526507,64	2222992,42
78	526504,66	2222987,12
79	526504,47	2222987,15
80	526503,78	2222989,91
81	526503,47	2222991,12
82	526503	2222992,29
83	526502,4	2222993,39
84	526501,66	2222994,41
85	526500,8	2222995,32
86	526499,83	2222996,12
87	526498,77	2222996,8
88	526497,64	2222997,33
89	526496,44	2222997,72
90	526495,21	2222997,96
91	526493,96	2222998,03
92	526492,7	2222997,96
93	526491,47	2222997,72
94	526490,27	2222997,33
95	526489,14	2222996,8
96	526488,08	2222996,12
97	526487,11	2222995,32
98	526486,25	2222994,41
99	526485,51	2222993,39
100	526484,91	2222992,29
101	526484,45	2222991,12
102	526484,15	2222989,97
103	526478,64	2222990,65
104	526458,49	2222992,59
105	526447,95	2222993,35
106	526430,84	2222994,2
107	526405,3	2222994,62
108	526376,78	2222993,86
109	526408,03	2223049,16
110	526305,99	2223108,76
111	526449,01	2223260,62
112	526452,62	2223257,17
113	526457,67	2223262,52
114	526452,8	2223267,11
115	526453,65	2223359,76
116	526447,65	2223359,82
117	526446,8	2223267,03
118	526296,41	2223107,41
119	526399,89	2223046,96
120	526369,67	2222993,47
121	526348,91	2222991,87
122	525789,51	2222939,53

Номер характерной точки границы	Координаты	
	X, м	Y, м
123	525778,49	2222938,61
124	525768,87	2222937,98
125	525754,91	2222937,36
126	525742,15	2222937,09
127	525732,1	2222937,08
128	525719,11	2222937,34
129	525709,14	2222937,73
130	525696,6	2222938,48
131	525685,8	2222939,35
132	525668,48	2222941,17
133	525647,84	2222944,06
134	525624,56	2222948,24
135	525579,43	2222959,28
136	525562,76	2222964,36
137	525535,74	2222973,82
138	525489,59	2222993,67
139	525477,96	2222999,45
140	525465,1	2223006,25
141	525454,94	2223011,92
142	525447,19	2223016,44
143	525426,08	2223029,59
144	525414,04	2223037,68
145	525407,44	2223042,31
146	525401,35	2223046,71
147	525393,96	2223052,21
148	525388,55	2223056,36
149	525381,39	2223062,02
150	525374,4	2223067,72
151	525274,87	2223150,25
152	525291,48	2223170,26
153	525292,17	2223181,24
154	525294,63	2223186,59
155	525296,37	2223188,61
156	525001,42	2223433,19
157	524936,55	2223486,98
158	524927,54	2223483,88
159	524925,58	2223483,49
160	524918,71	2223482,15
161	524916,74	2223481,77
162	524897,86	2223458,99
163	524892,07	2223463,79
164	524861,5	2223489,79
165	524824,3	2223525,18
166	524761,23	2223577,48
167	524684,62	2223640,89
168	524606,44	2223705,58
169	524286,71	2223965,01
170	524096,54	2224122,31

Номер характерной точки границы	Координаты	
	X, м	Y, м
171	524012,3	2224191,84
172	523839,63	2224334,61
173	523720,62	2224433,22
174	523576,15	2224552,61
175	523567,99	2224559,35
176	523500,9	2224614,79
177	523466,42	2224643,21
178	523360,22	2224730,76
179	523344,5	2224743,72
180	523300,85	2224779,71
181	523110,14	2224938,18
182	523096,48	2224949,53
183	522904,42	2225108,94
184	522513,01	2225433,01
185	522513,87	2225437,83
186	522514,37	2225442,7
187	522514,5	2225447,6
188	522514,26	2225452,49
189	522513,66	2225457,35
190	522512,69	2225462,15
191	522511,36	2225466,86
192	522509,68	2225471,46
193	522507,65	2225475,92
194	522505,3	2225480,21
195	522502,63	2225484,31
196	522499,66	2225488,21
197	522496,41	2225491,86
198	522492,88	2225495,26
199	522489,12	2225498,39
200	522485,12	2225501,22
201	522480,93	2225503,75
202	522476,55	2225505,95
203	522472,03	2225507,81
204	522467,37	2225509,33
205	522462,62	2225510,49
206	522457,79	2225511,3
207	522452,91	2225511,73
208	522448,01	2225511,8
209	522443,13	2225511,5
210	522438,28	2225510,83
211	522433,49	2225509,79
212	522428,8	2225508,4
213	522424,22	2225506,66
214	522402,01	2225525,05
215	522377,5	2225545,33
216	521721,05	2226088,67
217	521691,51	2226112,79
218	521661,67	2226136,53

Номер характерной точки границы	Координаты	
	X, м	Y, м
219	521631,54	2226159,9
220	521601,11	2226182,88
221	521570,4	2226205,48
222	521539,4	2226227,7
223	521508,13	2226249,52
224	521476,59	2226270,94
225	521444,78	2226291,97
226	521412,7	2226312,6
227	521380,37	2226332,82
228	521347,79	2226352,64
229	521314,96	2226372,04
230	521281,9	2226391,03
231	521248,59	2226409,6
232	521215,05	2226427,75
233	521181,29	2226445,48
234	521147,31	2226462,78
235	521113,11	2226479,65
236	521078,71	2226496,1
237	521044,1	2226512,11
238	521009,29	2226527,68
239	520974,29	2226542,81
240	520939,1	2226557,51
241	520903,73	2226571,75
242	520868,18	2226585,56
243	520832,46	2226598,91
244	520796,58	2226611,82
245	520760,54	2226624,27
246	520724,15	2226634,97
247	520712,58	2226958,61
248	520708,63	2226958,01
249	520757,94	2226636
250	520756,22	2226625,71
251	520647,44	2226659,84
252	520537,14	2226690,31
253	519557,04	2226930,52
254	519630,83	2227283,97
255	519626,91	2227284,79
256	519553,15	2226931,47
257	519243,77	2227007,35
258	519237,5	2227008,92
259	519231,24	2227010,57
260	519225,01	2227012,29
261	519218,79	2227014,07
262	519212,6	2227015,93
263	519206,43	2227017,86
264	519200,28	2227019,86
265	519194,15	2227021,93
266	519188,05	2227024,06

Номер характерной точки границы	Координаты	
	X, м	Y, м
267	519181,97	2227026,27
268	519175,92	2227028,55
269	519169,89	2227030,89
270	519163,89	2227033,3
271	519157,92	2227035,78
272	519151,98	2227038,33
273	519146,06	2227040,94
274	519140,18	2227043,62
275	519134,32	2227046,37
276	519128,5	2227049,18
277	519122,71	2227052,06
278	519116,96	2227055,01
279	519111,23	2227058,02
280	519105,54	2227061,09
281	519099,89	2227064,23
282	519094,27	2227067,43
283	519088,69	2227070,7
284	519083,15	2227074,03
285	519077,64	2227077,42
286	519072,18	2227080,88
287	518558,54	2227409,52
288	518548,2	2227416
289	518537,73	2227422,27
290	518527,15	2227428,34
291	518516,45	2227434,21
292	518505,63	2227439,86
293	518494,71	2227445,31
294	518483,69	2227450,54
295	518472,57	2227455,56
296	518461,35	2227460,36
297	518450,04	2227464,95
298	518438,64	2227469,31
299	518427,16	2227473,45
300	518415,61	2227477,37
301	518403,98	2227481,06
302	518392,28	2227484,53
303	518380,51	2227487,77
304	518368,69	2227490,78
305	518356,81	2227493,56
306	518344,87	2227496,11
307	518332,89	2227498,43
308	518320,87	2227500,52
309	518308,81	2227502,37
310	518296,71	2227503,99
311	518284,59	2227505,37
312	518272,44	2227506,52
313	518260,27	2227507,43
314	518248,09	2227508,11

Номер характерной точки границы	Координаты	
	X, м	Y, м
315	518235,9	2227508,55
316	518223,69	2227508,76
317	518151,76	2227510,67
318	518147,83	2227510,24
319	518139,98	2227509,3
320	518132,14	2227508,27
321	518124,31	2227507,13
322	518116,49	2227505,9
323	518108,7	2227504,57
324	518100,92	2227503,14
325	518093,15	2227501,62
326	518085,41	2227500
327	518077,69	2227498,29
328	518069,99	2227496,48
329	518062,31	2227494,57
330	518054,66	2227492,57
331	518047,03	2227490,47
332	518039,43	2227488,27
333	518012,49	2227473,84
334	518006,9	2227471,87
335	518001,32	2227469,84
336	517995,76	2227467,76
337	517990,23	2227465,63
338	517984,71	2227463,44
339	517979,21	2227461,2
340	517973,74	2227458,92
341	517891,29	2227423,76
342	517799,71	2227384,72
343	517613,61	2227305,37
344	517242,03	2227146,94
345	516396,11	2226786,27
346	516391,11	2226784,17
347	516383,92	2226781,25
348	516375,26	2226777,86
349	516351,05	2226765,46
350	516274,98	2226738,78
351	516231,27	2226727,16
352	516059	2226666,73
353	516031,47	2226657,07
354	515927	2226620,44
355	515907,37	2226617,79
356	515866,37	2226603,41
357	515847,7	2226592,62
358	515674,46	2226531,86
359	515664,15	2226528,23
360	515650,58	2226522,97
361	515633,88	2226515,72
362	515624,02	2226511,01

Номер характерной точки границы	Координаты	
	X, м	Y, м
363	515614,29	2226506,05
364	515601,53	2226499,03
365	515592,13	2226493,48
366	515579,83	2226485,68
367	515553,48	2226480,22
368	515542,44	2226471,83
369	515528,13	2226460,11
370	515522,96	2226455,5
371	515516,22	2226449,54
372	515499,79	2226433,58
373	515488	2226420,74
374	515479,66	2226411,65
375	515471,83	2226401,92
376	515463,15	2226391,13
377	515453,15	2226403,05
378	515450,08	2226400,48
379	515460,69	2226387,84
380	515459,11	2226385,71
381	515434,94	2226327,53
382	515431,66	2226321,25
383	515428,49	2226314,92
384	515425,42	2226308,53
385	515422,46	2226302,1
386	515419,6	2226295,61
387	515416,85	2226289,09
388	515414,21	2226282,51
389	515411,68	2226275,9
390	515409,25	2226269,24
391	515406,94	2226262,55
392	515404,74	2226255,81
393	515402,65	2226249,04
394	515400,67	2226242,24
395	515398,8	2226235,41
396	515397,05	2226228,55
397	515395,41	2226221,65
398	515393,88	2226214,74
399	515392,47	2226207,8
400	515391,17	2226200,83
401	515389,99	2226193,85
402	515388,93	2226186,84
403	515387,97	2226179,82
404	515387,14	2226172,79
405	515386,42	2226165,74
406	515385,89	2226159,18
407	515385,58	2226155,1
408	515385,38	2226152,45
409	515384,58	2226130,65
410	515384,58	2226130,34

Номер характерной точки границы	Координаты	
	X, м	Y, м
411	515387,08	2226120,16
412	515388,73	2226083,72
413	515387,78	2226073,04
414	515389,42	2226061,12
415	515392,35	2226044,17
416	515393,76	2226037,29
417	515396,75	2226024,01
418	515436,29	2225861,67
419	515437,81	2225855,2
420	515439,21	2225848,7
421	515440,49	2225842,18
422	515441,66	2225835,63
423	515442,41	2225830,92
424	515443,63	2225822,48
425	515444,44	2225815,88
426	515445,71	2225802,65
427	515446,5	2225789,38
428	515446,81	2225776,08
429	515446,65	2225762,79
430	515446,01	2225749,51
431	515444,89	2225736,26
432	515443,3	2225723,06
433	515441,24	2225709,92
434	515438,71	2225696,87
435	515434,03	2225677,48
436	515427,4	2225654,33
437	515423,83	2225642,7
438	515419,88	2225631,2
439	515417,77	2225625,5
440	515413,26	2225614,2
441	515408,38	2225603,06
442	515403,14	2225592,09
443	515397,54	2225581,29
444	515391,59	2225570,69
445	515385,29	2225560,28
446	515378,66	2225550,09
447	515371,69	2225540,12
448	515363,59	2225529,34
449	515357,78	2225522,1
450	515353,5	2225516,96
451	515348,89	2225511,65
452	515340,68	2225502,68
453	515311,69	2225470,58
454	515305,6	2225465,58
455	515297,31	2225459,12
456	515288,85	2225452,89
457	515278,03	2225445,45
458	515266,95	2225438,39

Номер характерной точки границы	Координаты	
	X, м	Y, м
459	515262,46	2225435,67
460	515255,64	2225431,72
461	515248,74	2225427,91
462	514966,43	2225275,96
463	514958,31	2225271,51
464	514950,25	2225266,95
465	514929,11	2225254,21
466	514916,15	2225245,83
467	514903,41	2225237,13
468	514890,88	2225228,12
469	514888,39	2225229,27
470	514885	2225230,62
471	514881,54	2225231,78
472	514877,13	2225232,92
473	514871,74	2225233,87
474	514865,38	2225234,36
475	514861,42	2225252,71
476	514860,16	2225257,7
477	514858,56	2225262,59
478	514856,62	2225267,36
479	514855,53	2225269,7
480	514853,11	2225274,24
481	514850,39	2225278,61
482	514847,37	2225282,78
483	514844,06	2225286,73
484	514840,5	2225290,44
485	514836,68	2225293,89
486	514832,64	2225297,08
487	514828,38	2225299,98
488	514823,94	2225302,58
489	514819,33	2225304,86
490	514814,57	2225306,82
491	514658,75	2225364,78
492	514648,38	2225337,7
493	514805,92	2225279,07
494	514808,78	2225277,77
495	514811,55	2225276,28
496	514814,21	2225274,6
497	514816,75	2225272,74
498	514819,15	2225270,71
499	514821,4	2225268,52
500	514823,5	2225266,18
501	514825,43	2225263,7
502	514828	2225259,74
503	514829,48	2225256,97
504	514830,76	2225254,1
505	514831,84	2225251,14
506	514832,71	2225248,12

Номер характерной точки границы	Координаты	
	X, м	Y, м
507	514837,03	2225228,24
508	514831,79	2225225,38
509	514827,64	2225222,63
510	514823,74	2225219,54
511	514820,09	2225216,16
512	514817,38	2225213,24
513	514814,86	2225210,16
514	514806,75	2225210,55
515	514798,63	2225210,42
516	514790,53	2225209,76
517	514782,49	2225208,59
518	514774,55	2225206,9
519	514766,73	2225204,7
520	514755,31	2225200,47
521	514744,34	2225195,16
522	514733,95	2225188,81
523	514727,38	2225184,03
524	514718,13	2225176,1
525	514709,7	2225167,31
526	514591,69	2225031,77
527	514586,96	2225026,82
528	514581,8	2225022,32
529	514576,24	2225018,32
530	514570,34	2225014,85
531	514565,53	2225012,53
532	514560,95	2225010,7
533	514554,4	2225008,68
534	514547,7	2225007,28
535	514540,9	2225006,5
536	514534,05	2225006,35
537	514527,22	2225006,84
538	514520,46	2225007,96
539	514513,84	2225009,7
540	514507,41	2225012,05
541	514501,22	2225014,98
542	514494,54	2225018,98
543	514480,91	2225030,54
544	514461,29	2225050,09
545	514449,84	2225062,14
546	514431,32	2225082,74
547	514417,02	2225099,66
548	514403,18	2225116,97
549	514389,83	2225134,66
550	514373,34	2225157,67
551	514364,42	2225170,46
552	514347,03	2225196,33
553	514330,24	2225222,61
554	514318,05	2225242,56

Номер характерной точки границы	Координаты	
	Х, м	У, м
555	514292,74	2225227,41
556	514301	2225213,8
557	514311,53	2225196,94
558	514322,31	2225180,23
559	514335,57	2225160,38
560	514344,6	2225147,28
561	514353,77	2225134,29
562	514361,56	2225123,37
563	514366,56	2225116,5
564	514372,2	2225108,93
565	514340,6	2225082,25
566	514325,17	2225065,86
567	514370,72	2225022,38
568	514481,92	2224915,83
569	514521,48	2224876,42
570	514582,81	2224815,33
571	514616,16	2224782,6
572	514631	2224768,04
573	514607,03	2224674,86
574	514604,5	2224660,88
575	514604,21	2224643,14
576	514606,3	2224629,08
577	514610,39	2224615,48
578	514616,41	2224602,61
579	514624,22	2224590,75
580	514633,67	2224580,14
581	514656,75	2224557,8
582	514674,65	2224542,23
583	514693,63	2224528
584	514713,59	2224515,19
585	514734,44	2224503,86
586	514756,05	2224494,08
587	514778,31	2224485,9
588	514801,12	2224479,36
589	514881,35	2224459,42
590	514901,89	2224453,02
591	514921,86	2224445,03
592	514941,14	2224435,5
593	514959,62	2224424,49
594	514977,18	2224412,06
595	514993,71	2224398,29
596	515005,37	2224387,14
597	515019,42	2224372,38
598	515057,81	2224333,09
599	515208,22	2224180
600	515262,81	2224126,65
601	515376,85	2224014,75
602	515395,06	2224033,31

Номер характерной точки границы	Координаты	
	Х, м	У, м
603	515299,52	2224132,02
604	515229,05	2224200,88
605	515078,88	2224353,74
606	515040,68	2224392,84
607	515016,75	2224418,55
608	515010,25	2224424,77
609	515005,47	2224429,07
610	515000,6	2224433,26
611	514995,63	2224437,33
612	514991,58	2224440,5
613	514988,5	2224442,82
614	515013,52	2224466,11
615	515016,73	2224462,39
616	515016,82	2224462,3
617	515050,69	2224427,75
618	515050,79	2224427,67
619	515050,89	2224427,61
620	515051,01	2224427,55
621	515051,13	2224427,51
622	515051,25	2224427,49
623	515051,38	2224427,48
624	515051,5	2224427,49
625	515051,63	2224427,51
626	515051,74	2224427,55
627	515051,86	2224427,61
628	515051,96	2224427,67
629	515052,06	2224427,75
630	515052,15	2224427,84
631	515052,22	2224427,95
632	515052,28	2224428,06
633	515052,33	2224428,17
634	515052,36	2224428,29
635	515052,37	2224428,42
636	515052,37	2224428,54
637	515052,36	2224428,67
638	515052,33	2224428,79
639	515052,28	2224428,91
640	515052,22	2224429,02
641	515052,15	2224429,12
642	515052,06	2224429,21
643	515018,24	2224463,7
644	515014,99	2224467,47
645	515028,75	2224480,28
646	514995,42	2224515,79
647	514961,81	2224551,03
648	514955,06	2224558,05
649	514930,09	2224583,76
650	514886,88	2224627,61

Номер характерной точки границы	Координаты	
	X, м	Y, м
651	514845,45	2224668,81
652	514836,42	2224677,68
653	514831,54	2224682,46
654	514825,02	2224689,51
655	514820,98	2224694,48
656	514817,2	2224699,65
657	514813,69	2224705,01
658	514810,47	2224710,54
659	514808,96	2224713,37
660	514806,18	2224719,13
661	514803,69	2224725,04
662	514802,02	2224729,59
663	514800,54	2224734,11
664	514798,83	2224740,28
665	514797,45	2224746,54
666	514796,39	2224752,85
667	514795,66	2224759,22
668	514795,25	2224765,61
669	514786,91	2224990,2
670	514786,88	2224994,69
671	514787,26	2225000,68
672	514787,87	2225005,13
673	514788,75	2225009,55
674	514789,89	2225013,9
675	514791,29	2225018,17
676	514792,95	2225022,35
677	514794,86	2225026,42
678	514797,02	2225030,37
679	514799,6	2225034,57
680	514803,26	2225040,38
681	514807	2225046,15
682	514810,8	2225051,87
683	514814,68	2225057,54
684	514818,62	2225063,16
685	514822,63	2225068,74
686	514826,71	2225074,27
687	514830,86	2225079,74
688	514835,07	2225085,17
689	514839,35	2225090,54
690	514843,69	2225095,86
691	514848,1	2225101,13
692	514852,58	2225106,34
693	514857,11	2225111,5
694	514862	2225111,16
695	514865,27	2225111,15
696	514868,53	2225111,31
697	514871,78	2225111,65
698	514875,01	2225112,16

Номер характерной точки границы	Координаты	
	X, м	Y, м
699	514878,21	2225112,84
700	514881,37	2225113,68
701	514884,47	2225114,69
702	514887,52	2225115,87
703	514890,51	2225117,21
704	514893,41	2225118,7
705	514896,24	2225120,34
706	514898,97	2225122,13
707	514901,61	2225124,07
708	514978,08	2225063,05
709	514992,28	2225088,82
710	514919,69	2225146,74
711	514920,29	2225148,05
712	514921,38	2225150,73
713	514922,35	2225153,45
714	514923,19	2225156,22
715	514923,9	2225159,02
716	514924,48	2225161,85
717	514924,93	2225164,71
718	514925,24	2225167,58
719	514925,41	2225170,46
720	514925,45	2225173,35
721	514925,36	2225176,24
722	514925,13	2225179,12
723	514924,76	2225181,99
724	514924,26	2225184,84
725	514923,63	2225187,66
726	514937,09	2225197,21
727	514941,64	2225200,31
728	514950,82	2225206,38
729	514964,81	2225215,14
730	514979,04	2225223,51
731	514991,08	2225230,17
732	515276,06	2225383,57
733	515286,65	2225389,57
734	515297,06	2225395,87
735	515307,29	2225402,46
736	515320,12	2225411,32
737	515324,72	2225414,68
738	515332	2225420,19
739	515339,17	2225425,85
740	515346,2	2225431,66
741	515378,88	2225457,28
742	515388,88	2225467,88
743	515396,28	2225476,24
744	515407,75	2225490,05
745	515416,62	2225501,6
746	515420,9	2225507,49

Номер характерной точки границы	Координаты	
	X, м	Y, м
747	515429,17	2225519,48
748	515433,15	2225525,58
749	515437,02	2225531,75
750	515440,79	2225537,98
751	515448,02	2225550,62
752	515451,46	2225557,04
753	515454,8	2225563,51
754	515458,03	2225570,03
755	515464,16	2225583,25
756	515467,05	2225589,93
757	515472,5	2225603,44
758	515477,48	2225617,12
759	515479,8	2225624,02
760	515484,08	2225637,94
761	515488,92	2225654,69
762	515490,99	2225662,12
763	515494,74	2225677,07
764	515496,41	2225684,59
765	515497,95	2225692,14
766	515500,62	2225707,32
767	515503,59	2225730,25
768	515504,88	2225745,61
769	515505,32	2225753,3
770	515505,62	2225761,01
771	515505,79	2225768,71
772	515505,81	2225776,42
773	515505,7	2225784,12
774	515505,45	2225791,83
775	515505,06	2225799,52
776	515503,87	2225814,89
777	515503,06	2225822,56
778	515502,12	2225830,21
779	515499,83	2225845,45
780	515497	2225860,6
781	515493,98	2225874,02
782	515487,98	2225898,78
783	515460,69	2226010,81
784	515460,17	2226010,78
785	515456,98	2226013,66
786	515454,27	2226021,91
787	515452,21	2226035,03
788	515454	2226038,29
789	515450,01	2226056,75
790	515448,35	2226066,2
791	515445,76	2226085,23
792	515444,16	2226104,36
793	515443,72	2226114,19
794	515443,55	2226123,78

Номер характерной точки границы	Координаты	
	X, м	Y, м
795	515443,62	2226133,15
796	515444,51	2226152,34
797	515445,32	2226161,9
798	515446,41	2226171,61
799	515449,25	2226190,43
800	515450,7	2226197,51
801	515453,1	2226209,24
802	515455,38	2226218,57
803	515460,68	2226237,02
804	515464,32	2226247,85
805	515470,39	2226264,13
806	515474,1	2226272,99
807	515478,04	2226281,78
808	515482,2	2226290,43
809	515486,57	2226298,96
810	515491,17	2226307,38
811	515523,87	2226338,73
812	515539,71	2226358,78
813	515559,94	2226380,68
814	515566,53	2226387,07
815	515578,68	2226398,06
816	515582,27	2226400,99
817	515595,2	2226411,51
818	515606,36	2226419,64
819	515608,97	2226421,54
820	515612,48	2226423,95
821	515630,96	2226447,77
822	515643,05	2226454,34
823	515655,37	2226460,47
824	515663,71	2226464,29
825	515673,39	2226468,43
826	515682,8	2226472,14
827	515691,42	2226475,29
828	515866,53	2226536,7
829	515884,21	2226538,66
830	515922,28	2226552,02
831	515943,68	2226563,76
832	516078,53	2226611,06
833	516243,46	2226668,9
834	516288,56	2226688,43
835	516328,76	2226702,53
836	516379,77	2226551,84
837	516383,56	2226553,12
838	516332,53	2226703,86
839	516365,58	2226715,45
840	516390,73	2226720,65
841	516404,57	2226725,96
842	516412,42	2226729,13

Номер характерной точки границы	Координаты	
	X, м	Y, м
843	516419,25	2226732
844	516766,19	2226879,92
845	516888,56	2226932,1
846	517717,8	2227285,66
847	517794,45	2227318,33
848	517995,51	2227404,06
849	518005,99	2227408,41
850	518009,67	2227256,01
851	518013,69	2227256,11
852	518009,95	2227409,99
853	518012,57	2227411,01
854	518016,24	2227412,42
855	518025,19	2227415,75
856	518052,55	2227419,11
857	518056,26	2227420,25
858	518063,7	2227422,43
859	518067,43	2227423,49
860	518074,92	2227425,52
861	518082,43	2227427,45
862	518089,97	2227429,28
863	518097,53	2227431
864	518105,12	2227432,62
865	518112,72	2227434,13
866	518120,35	2227435,55
867	518128	2227436,85
868	518135,66	2227438,05
869	518143,34	2227439,15
870	518151,03	2227440,14
871	518162,59	2227441,42
872	518223,51	2227449,76
873	518234,56	2227449,57
874	518245,6	2227449,16
875	518256,63	2227448,55
876	518267,65	2227447,72
877	518278,66	2227446,67
878	518289,64	2227445,41
879	518300,59	2227443,95
880	518311,51	2227442,26
881	518322,4	2227440,37
882	518333,25	2227438,27
883	518344,05	2227435,96
884	518354,81	2227433,43
885	518365,52	2227430,71
886	518376,18	2227427,77
887	518386,77	2227424,63
888	518397,3	2227421,28
889	518407,77	2227417,73
890	518419,1	2227413,62

Номер характерной точки границы	Координаты	
	X, м	Y, м
891	518428,48	2227410,02
892	518438,72	2227405,87
893	518448,88	2227401,52
894	518458,96	2227396,98
895	518468,94	2227392,24
896	518478,83	2227387,3
897	518488,62	2227382,18
898	518498,31	2227376,87
899	518507,9	2227371,37
900	518517,37	2227365,69
901	518526,74	2227359,82
902	519040,38	2227031,18
903	519046,41	2227027,37
904	519052,49	2227023,62
905	519058,6	2227019,95
906	519064,76	2227016,35
907	519070,96	2227012,81
908	519077,2	2227009,35
909	519083,47	2227005,96
910	519089,79	2227002,63
911	519096,14	2226999,38
912	519102,53	2226996,21
913	519108,95	2226993,1
914	519115,41	2226990,07
915	519121,9	2226987,11
916	519128,43	2226984,23
917	519134,99	2226981,42
918	519141,58	2226978,68
919	519148,2	2226976,02
920	519154,85	2226973,44
921	519161,53	2226970,93
922	519168,23	2226968,49
923	519174,97	2226966,13
924	519181,73	2226963,85
925	519188,52	2226961,65
926	519195,33	2226959,52
927	519202,16	2226957,47
928	519209,02	2226955,49
929	519215,89	2226953,6
930	519222,79	2226951,78
931	519229,71	2226950,04
932	519497	2226884,49
933	519503,43	2226882,9
934	519530,78	2226876,21
935	520326,94	2226680,96
936	520535,98	2226629,69
937	520641,93	2226599,95
938	520741,91	2226568,39

Номер характерной точки границы	Координаты	
	X, м	Y, м
939	520747,26	2226566,46
940	520782,36	2226554,2
941	520817,3	2226541,5
942	520852,08	2226528,37
943	520886,69	2226514,8
944	520921,14	2226500,8
945	520955,4	2226486,38
946	520989,48	2226471,53
947	521023,38	2226456,25
948	521057,08	2226440,56
949	521090,58	2226424,44
950	521123,89	2226407,91
951	521156,98	2226390,97
952	521189,86	2226373,62
953	521222,52	2226355,85
954	521254,95	2226337,69
955	521287,16	2226319,12
956	521319,13	2226300,15
957	521350,87	2226280,78
958	521382,36	2226261,02
959	521413,6	2226240,86
960	521444,59	2226220,32
961	521475,32	2226199,4
962	521505,78	2226178,1
963	521535,98	2226156,41
964	521565,91	2226134,35
965	521595,56	2226111,93
966	521624,93	2226089,13
967	521654,01	2226065,97
968	521682,8	2226042,45
969	522333,67	2225503,98
970	522351,22	2225489,46
971	522386,11	2225460,6
972	522385,14	2225454,91
973	522384,78	2225451,08
974	522384,65	2225447,24
975	522384,74	2225443,39
976	522385,06	2225439,56
977	522385,61	2225435,75
978	522386,38	2225431,98
979	522387,37	2225428,27
980	522388,58	2225424,61
981	522390,01	2225421,04
982	522391,65	2225417,56
983	522393,48	2225414,18
984	522395,52	2225410,92
985	522397,74	2225407,78
986	522380,64	2225387,11

Номер характерной точки границы	Координаты	
	X, м	Y, м
987	522403,75	2225367,99
988	522420,86	2225388,65
989	522426,16	2225386,33
990	522429,81	2225385,04
991	522433,52	2225383,97
992	522437,29	2225383,13
993	522441,1	2225382,51
994	522444,95	2225382,12
995	522448,81	2225381,96
996	522452,67	2225382,03
997	522456,52	2225382,33
998	522460,35	2225382,86
999	522464,14	2225383,61
1000	522467,88	2225384,59
1001	522471,55	2225385,79
1002	522475,14	2225387,2
1003	522656,14	2225237,64
1004	522768,28	2225144,98
1005	522787,16	2225129,38
1006	522877,71	2225054,55
1007	523028,41	2224929,72
1008	523053,33	2224909,08
1009	523066,64	2224898,05
1010	523256,6	2224742,13
1011	523264,02	2224736,03
1012	523432,2	2224595,91
1013	523456,05	2224576,04
1014	523571,43	2224480,63
1015	523632,04	2224430,51
1016	523668,98	2224399,96
1017	523688,27	2224384,01
1018	523727,72	2224351,32
1019	523769,25	2224316,9
1020	523791,09	2224298,8
1021	523802,75	2224289,14
1022	523826,24	2224269,64
1023	523976,36	2224145,02
1024	524061,72	2224074,93
1025	524252,37	2223916,64
1026	524564,64	2223653,21
1027	524718,99	2223525,47
1028	524805,4	2223453,81
1029	524844,23	2223422,79
1030	524869,37	2223405,67
1031	524946,27	2223342,2
1032	524969,38	2223323,03
1033	525000	2223297,64
1034	525101,95	2223213,1

Номер характерной точки границы	Координаты	
	Х, м	У, м
1035	525101,36	2223210,19
1036	525094,74	2223211,16
1037	525087,13	2223211,93
1038	525079,49	2223212,35
1039	525070,09	2223212,41
1040	525064,67	2223212,26
1041	525059,25	2223211,93
1042	525053,84	2223211,4
1043	525047,11	2223210,54
1044	525041,76	2223209,63
1045	525036,64	2223208,59
1046	525032,47	2223207,62
1047	525039,66	2223178,5
1048	525045,07	2223179,71
1049	525052,73	2223181,04
1050	525059,35	2223181,83
1051	525067,11	2223182,34
1052	525074,87	2223182,43
1053	525082,04	2223182,21
1054	525089,19	2223181,61
1055	525097,3	2223180,45
1056	525103,33	2223179,27
1057	525104,56	2223175,71
1058	525107,62	2223168,85
1059	525111,46	2223162,38
1060	525116,01	2223156,4
1061	525121,22	2223150,98
1062	525127,03	2223146,2
1063	525130,12	2223144,07
1064	525133,34	2223142,12
1065	525136,66	2223140,36
1066	525140,08	2223138,79
1067	525143,59	2223137,43
1068	525147,16	2223136,27
1069	525150,8	2223135,31
1070	525154,49	2223134,57
1071	525158,21	2223134,05
1072	525161,96	2223133,74
1073	525165,72	2223133,64
1074	525169,48	2223133,76
1075	525173,23	2223134,11
1076	525176,95	2223134,66
1077	525180,63	2223135,43
1078	525184,26	2223136,41
1079	525188,15	2223137,73
1080	525332,91	2223017,69
1081	525341,93	2223010,34
1082	525350,33	2223003,75

Номер характерной точки границы	Координаты	
	Х, м	У, м
1083	525356	2222999,42
1084	525363,9	2222993,57
1085	525369,43	2222989,58
1086	525375,52	2222985,29
1087	525381,89	2222980,92
1088	525388,96	2222976,2
1089	525396,09	2222971,58
1090	525407,31	2222964,57
1091	525412,33	2222961,54
1092	525417,58	2222958,44
1093	525423,05	2222955,28
1094	525428,14	2222952,4
1095	525433,24	2222949,59
1096	525439,21	2222946,36
1097	525444,49	2222943,58
1098	525449,88	2222940,81
1099	525456,38	2222937,55
1100	525462,89	2222934,38
1101	525468,42	2222931,76
1102	525475,77	2222928,37
1103	525483,91	2222924,75
1104	525491,64	2222921,45
1105	525499,06	2222918,38
1106	525512,72	2222913,03
1107	525524,41	2222908,74
1108	525539,16	2222903,69
1109	525550,02	2222900,22
1110	525562,32	2222896,56
1111	525573,76	2222893,4
1112	525587,16	2222889,98
1113	525598,4	2222887,36
1114	525609,18	2222885,04
1115	525618,39	2222883,22
1116	525623,93	2222882,19
1117	525635,83	2222880,15
1118	525649,14	2222878,15
1119	525664,23	2222876,22
1120	525675,06	2222875,07
1121	525683,98	2222874,26
1122	525693,13	2222873,56
1123	525700,63	2222873,09
1124	525709,9	2222872,63
1125	525719,76	2222872,29
1126	525730,74	2222872,09
1127	525739,03	2222872,07
1128	525748,57	2222872,18
1129	525758,86	2222872,46
1130	525769,31	2222872,91

Номер характерной точки границы	Координаты	
	X, м	Y, м
1131	525778,28	2222873,44
1132	525786,66	2222874,05
1133	525795,57	2222874,82
1134	525932,06	2222888,59
1135	525935,85	2222890,95
1136	526204,57	2222916,1
1137	526235,89	2222907,39
1138	526265,25	2222888,63
1139	526357,76	2222897,29
1140	526375,75	2222898,67
1141	526387,23	2222899,23
1142	526403,4	2222899,61
1143	526422,17	2222899,43
1144	526436,09	2222898,88
1145	526449,31	2222898,02
1146	526466,39	2222896,42
1147	526483,32	2222894,3
1148	526499	2222891,83
1149	526513,88	2222889,06
1150	526536,36	2222884,03
1151	526564,04	2222876,42
1152	526584,65	2222869,71
1153	526605	2222862,15
1154	526625,65	2222853,51
1155	526649,38	2222842,29
1156	526666,75	2222833,15
1157	526687,04	2222821,42
1158	526695,97	2222836,27
1159	526725,37	2222832,44
1160	526726,62	2222832,36
1161	526727,88	2222832,44
1162	526729,11	2222832,67
1163	526730,3	2222833,06
1164	526731,44	2222833,6
1165	526732,5	2222834,27
1166	526733,47	2222835,07
1	526734,33	2222835,98
1167	526591,42	2222967,38
1168	526576,44	2222976,98
1169	526533,55	2223003,76
1170	526522,76	2223010,25
1171	526518,77	2223004,25
1172	526517,08	2223001,71
1173	526516,76	2223001,32
1174	526516,57	2223001,16
1175	526516,13	2223000,92
1176	526515,64	2223000,8

Номер характерной точки границы	Координаты	
	X, м	Y, м
1177	526515,14	2223000,8
1178	526514,87	2223000,85
1179	526509,83	2222992,24
1180	526506,77	2222986,81
1181	526508,29	2222986,58
1182	526512,39	2222994,54
1183	526512,87	2222995,12
1184	526513,48	2222995,56
1185	526514,18	2222995,84
1186	526514,92	2222995,94
1187	526515,67	2222995,84
1188	526516,37	2222995,56
1189	526516,98	2222995,12
1190	526517,46	2222994,54
1191	526517,78	2222993,86
1192	526517,92	2222993,12
1193	526517,87	2222992,37
1194	526517,64	2222991,66
1195	526514,49	2222985,55
1196	526517,85	2222984,98
1197	526526,91	2223000,02
1198	526571,72	2222973,02
1199	526585,05	2222969,29
1167	526591,42	2222967,38
1200	526740,86	2222852,04
1201	526747,35	2222862,54
1202	526745,32	2222863,74
1203	526745,03	2222863,75
1204	526744,55	2222863,87
1205	526743,91	2222864,28
1206	526743,29	2222864,86
1207	526738,49	2222865,14
1208	526724,35	2222873,9
1209	526718,69	2222874,06
1210	526707,79	2222855,93
1211	526720,32	2222854,3
1212	526721,05	2222855,74
1213	526721,66	2222856,84
1214	526722,4	2222857,86
1215	526723,26	2222858,77
1216	526724,22	2222859,57
1217	526725,28	2222860,25
1218	526726,42	2222860,78
1219	526727,61	2222861,17
1220	526728,85	2222861,4
1221	526730,1	2222861,48
1222	526731,36	2222861,4

Номер характерной точки границы	Координаты	
	X, м	Y, м
1223	526732,59	2222861,17
1224	526733,78	2222860,78
1225	526734,92	2222860,25
1226	526735,98	2222859,57
1227	526736,95	2222858,77
1228	526737,81	2222857,86
1229	526738,54	2222856,84
1230	526739,15	2222855,74
1231	526739,61	2222854,57
1232	526739,92	2222853,36
1233	526740,08	2222852,11

Номер характерной точки границы	Координаты	
	X, м	Y, м
1234	526740,09	2222850,74
1200	526740,86	2222852,04
1235	526736,79	2222868,53
1236	526737,82	2222870,41
1237	526725,81	2222885,92
1238	526719,86	2222876,02
1239	526724,95	2222875,88
1235	526736,79	2222868,53