



**Министерство
экологии и природных ресурсов
Нижегородской области**

Включен в Реестр
нормативных актов органов
исполнительной власти
Нижегородской области

06 АПР 2022

№ в реестре

19623-319-319-87/22П/с

П Р И К А З

16.03.2022

319-87/22П/од

№ _____

г. Нижний Новгород

**Об установлении
зон санитарной охраны водозабора
д. Большая Андреевка
МУП «Княгининское ЖКХ»
Княгининского муниципального района
Нижегородской области**

В соответствии с Федеральным законом от 30 марта 1999 г. № 52-ФЗ «О санитарно-эпидемиологическом благополучии населения», руководствуясь положениями статьи 106 Земельного кодекса Российской Федерации, Положением о министерстве экологии и природных ресурсов Нижегородской области, утвержденным постановлением Правительства Нижегородской области от 31 декабря 2010 г. № 965, на основании санитарно - эпидемиологического заключения Управления Роспотребнадзора по Нижегородской области от 22 февраля 2022 г. № 52.НЦ.04.000.Т.000166.02.22 о соответствии проекта зон санитарной охраны водозабора д. Большая Андреевка МУП «Княгининское ЖКХ» Княгининского муниципального района Нижегородской области государственным санитарно-эпидемиологическим правилам и нормативам **п р и к а з ы в а ю:**

1. Установить границы зон санитарной охраны водозабора д. Большая Андреевка МУП «Княгининское ЖКХ» Княгининского муниципального района Нижегородской области согласно приложению к настоящему приказу.

2. Ограничения использования земельных участков в границах зон санитарной охраны водозабора д. Большая Андреевка МУП «Княгининское ЖКХ» Княгининского муниципального района Нижегородской области установлены частью 1 статьи 43 и пунктом 1 части 3 статьи 44 Водного кодекса Российской Федерации, подпунктом 14 пункта 5 статьи 27 Земельного кодекса Российской Федерации.


Мероприятия и режим хозяйственного использования территорий в границах зон санитарной охраны водозабора д. Большая Андреевка МУП «Княгининское ЖКХ» Княгининского муниципального района Нижегородской области определены пунктом 3.2 СанПиН 2.1.4.1110-02 «Зоны санитарной охраны источников водоснабжения и водопроводов питьевого назначения».

3. Во исполнение Федерального закона от 13 июля 2015 г. № 218-ФЗ «О государственной регистрации недвижимости» представить в федеральный орган

исполнительной власти, уполномоченный Правительством Российской Федерации на осуществление государственного кадастрового учета, государственной регистрации прав, ведение Единого государственного реестра недвижимости и предоставление сведений, содержащихся в Едином государственном реестре недвижимости, документы о зонах санитарной охраны водозабора д. Большая Андреевка МУП «Княгининское ЖКХ» Княгининского муниципального района Нижегородской области.

4. Контроль за исполнением настоящего приказа возложить на первого заместителя министра О.Е.Белянину.

Министр



Д.Б.Егоров

ПРИЛОЖЕНИЕ

к приказу министерства экологии
и природных ресурсов
Нижегородской области
от 16.03.2022 № 319-87/22П/од

Границы зон санитарной охраны водозабора д. Большая Андреевка МУП «Княгининское ЖКХ» Княгининского муниципального района Нижегородской области

Зоны санитарной охраны (далее - ЗСО) организуются для водозабора, представляющего собой каптаж, находящийся на балансе МУП «Княгининское ЖКХ», расположенный на территории Княгининского муниципального района Нижегородской области, д. Большая Андреевка, на земельном участке с кадастровым номером № 52:30:0070006:102.

Водоотбор из каптажа составляет 60,93 м³/сут.

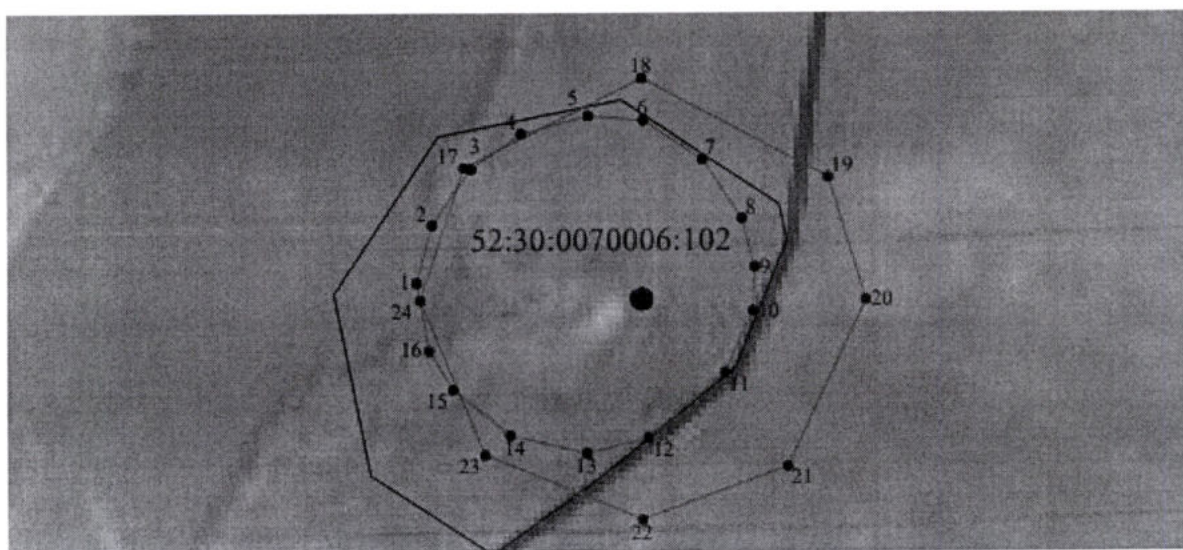
ЗСО организуются в составе трех поясов: первый пояс (строгого режима) включает территорию расположения водозабора, второй и третий пояса (пояса ограничений) включают территории, предназначенные для предупреждения микробного и химического загрязнения воды в водоносном пласте.

Границы второго и третьего поясов ЗСО принимаются в соответствии с гидродинамическими расчетами и пунктом 2.2.2 СанПиН 2.1.4.1110-02.

Подземные воды отнесены к защищенным от поверхностного загрязнения.

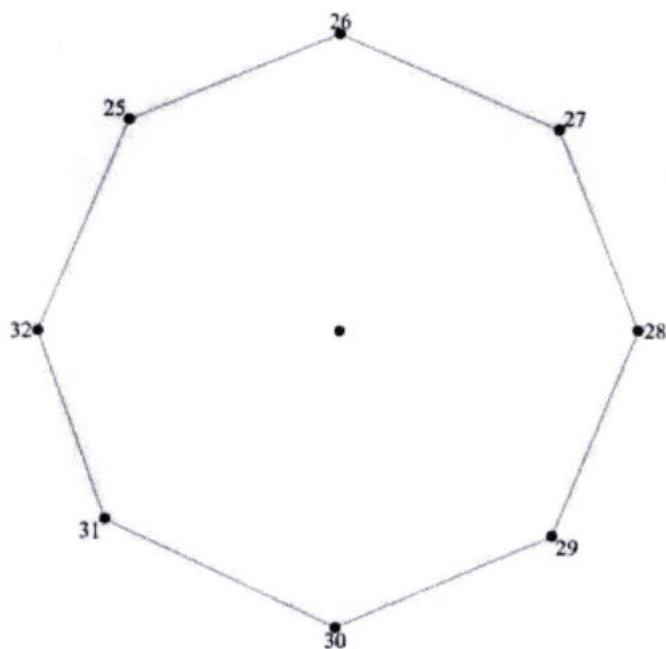
Размер первого пояса ЗСО каптажа сокращен до 24,0 м в северном направлении, до 15,0 м в восточном направлении, до 19,0 м в южном направлении.

Размер второго пояса ЗСО каптажа составляет 29,4 м.



Масштаб 1:1000

Размер третьего пояса ЗСО каптажа составляет 198,4 м.



Масштаб 1:5000

Координаты характерных точек
границ первого, второго, третьего поясов ЗСО каптажа

Обозначение характерных точек границ	Координаты (система координат ГСК-52)	
	X	Y
1	2	3
Первый пояс ЗСО каптажа		
1	463658,24	2275528,19
2	463665,91	2275530,29
3	463673,36	2275535,52
4	463677,98	2275542,12
5	463680,35	2275550,98
6	463679,75	2275558,29
7	463674,56	2275566,07
8	463666,74	2275571,29
9	463660,27	2275572,96
10	463654,46	2275572,70
11	463646,22	2275569,00
12	463637,49	2275558,91
13	463635,46	2275550,72
14	463637,86	2275540,54
15	463643,99	2275532,95
16	463649,22	2275529,80
1	463658,24	2275528,19

Обозначение характерных точек границ	Координаты (система координат ГСК-52)	
	X	Y
1	2	3
Второй пояс ЗСО каптажа		
17	463673,45	2275534,49
18	463685,32	2275558,09
19	463672,20	2275582,57
20	463655,92	2275587,49
21	463633,58	2275577,20
22	463626,52	2275558,09
23	463635,22	2275537,21
24	463655,92	2275528,69
17	463673,45	2275534,49
Третий пояс ЗСО каптажа		
25	463797,18	2275418,47
26	463854,46	2275557,92
27	463790,49	2275703,84
28	463656,06	2275756,32
29	463518,66	2275701,04
30	463457,66	2275557,92
31	463529,91	2275404,79
32	463656,06	2275359,52
25	463797,18	2275418,47