



**Министерство
градостроительной деятельности и развития агломераций
Нижегородской области**

Включен в Реестр
нормативных актов органов
исполнительной власти
Нижегородской области

18 АПР 2022

№ в реестре

19473-330-001-01-03/24

П Р И К А З

29 марта 2022 г.

№ 07-02-03/24

г. Нижний Новгород

**Об утверждении проекта межевания
территории в границах улиц Казанский
съезд, Красная Слобода в Нижегородском
районе города Нижнего Новгорода**

В соответствии со статьями 8², 41, 41¹, 43, 46 Градостроительного кодекса Российской Федерации, пунктом 3 статьи 2¹ Закона Нижегородской области от 23 декабря 2014 г. № 197-З «О перераспределении отдельных полномочий между органами местного самоуправления муниципальных образований Нижегородской области и органами государственной власти Нижегородской области», пунктом 3.1.10 Положения о министерстве градостроительной деятельности и развития агломераций Нижегородской области, утвержденного постановлением Правительства Нижегородской области от 16 апреля 2020 г. № 308, на основании приказа министерства градостроительной деятельности и развития агломераций Нижегородской области от 20 октября 2021 г. № 07-02-02/212 «О подготовке проекта межевания территории в границах улиц Казанский съезд, Красная Слобода в Нижегородском районе города Нижнего Новгорода»


п р и к а з ы в а ю:

1. Утвердить прилагаемый проект межевания территории в границах улиц Казанский съезд, Красная Слобода в Нижегородском районе города Нижнего Новгорода.
2. Направить в течение четырех дней со дня утверждения проект межевания территории в границах улиц Казанский съезд, Красная Слобода в

Нижегородском районе города Нижнего Новгорода главе города Нижнего Новгорода.

3. Разместить настоящий приказ на официальном сайте министерства градостроительной деятельности и развития агломераций Нижегородской области в информационно-телекоммуникационной сети «Интернет».

Министр



М.В. Ракова

УТВЕРЖДЕН
приказом министерства градостроительной
деятельности и развития агломераций
Нижегородской области
от 29 марта 2022 г. № 07-02-03/24

Проект межевания территории в границах улиц Казанский съезд, Красная Слобода в Нижегородском районе города Нижнего Новгорода

Проект межевания территории в границах улиц Казанский съезд, Красная Слобода в Нижегородском районе города Нижнего Новгорода разработан на основании приказа министерства градостроительной деятельности и развития агломераций Нижегородской области от 20 октября 2021 г. № 07-02-02/212 «О подготовке проекта межевания территории в границах улиц Казанский съезд, Красная Слобода в Нижегородском районе города Нижнего Новгорода» в целях определения местоположения границ земельного участка, занимаемого отдельностоящим производственным зданием - складом ЛВЖ с кадастровым номером 52:18:0060011:212, расположенным по адресу: Нижегородская область, город Нижний Новгород, Нижегородский район, улица Красная Слобода, д.9.

I. Перечень и сведения о площади образуемых земельных участков, в том числе возможные способы их образования. Вид разрешенного использования образуемых земельных участков.

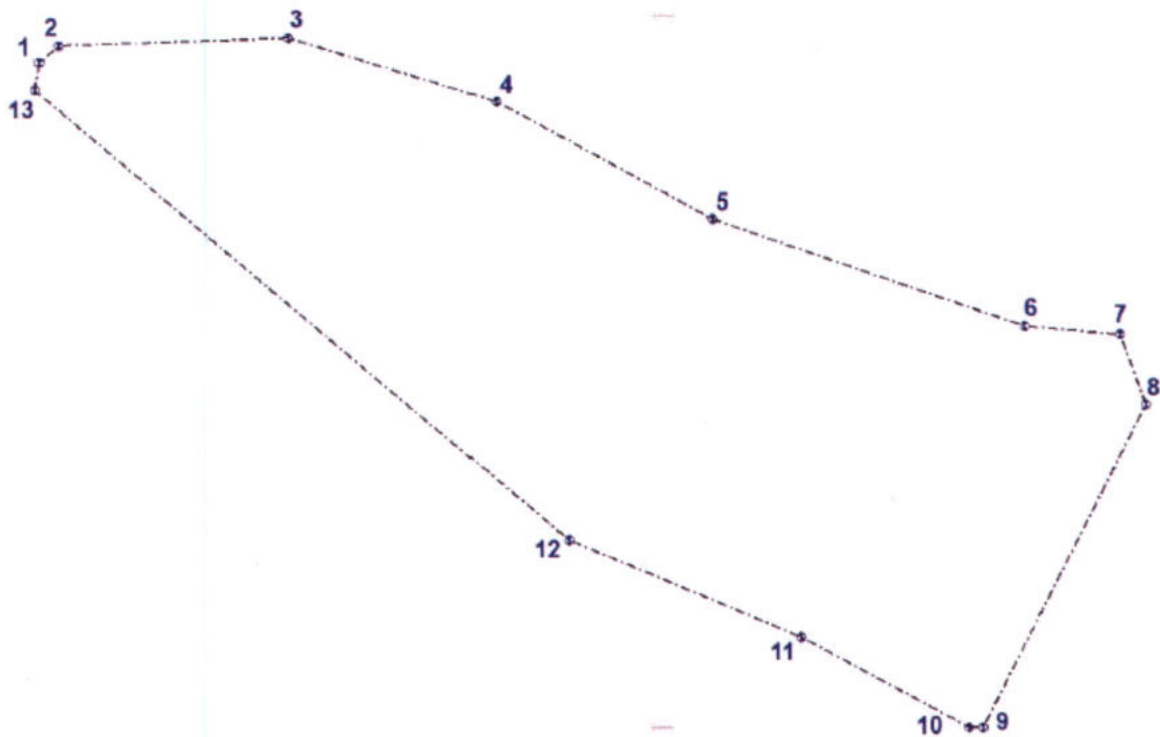
Проектом предусматривается образование следующего земельного участка:

Условный номер образуемого земельного участка	Вид разрешенного использования образуемого земельного участка	Площадь образуемого земельного участка, кв. м.	Способ образования земельного участка
1	Склад	2803,00	Раздел земельного участка с кадастровым номером 52:18:0060011:12, сохраняемого в измененных границах

II. Перечень и сведения о площади образуемых земельных участков, которые будут отнесены к территориям общего пользования или имуществу общего пользования, в том числе в отношении которых предполагаются резервирование и (или) изъятие для государственных или муниципальных нужд.

Проектом не предусмотрено образование земельных участков, которые будут отнесены к территориям общего пользования или имуществу общего пользования, в том числе в отношении которых предполагаются резервирование и (или) изъятие для государственных или муниципальных нужд.

III. Сведения о границах территории, в отношении которой утвержден проект межевания, содержащие перечень координат характерных точек этих границ в системе координат.

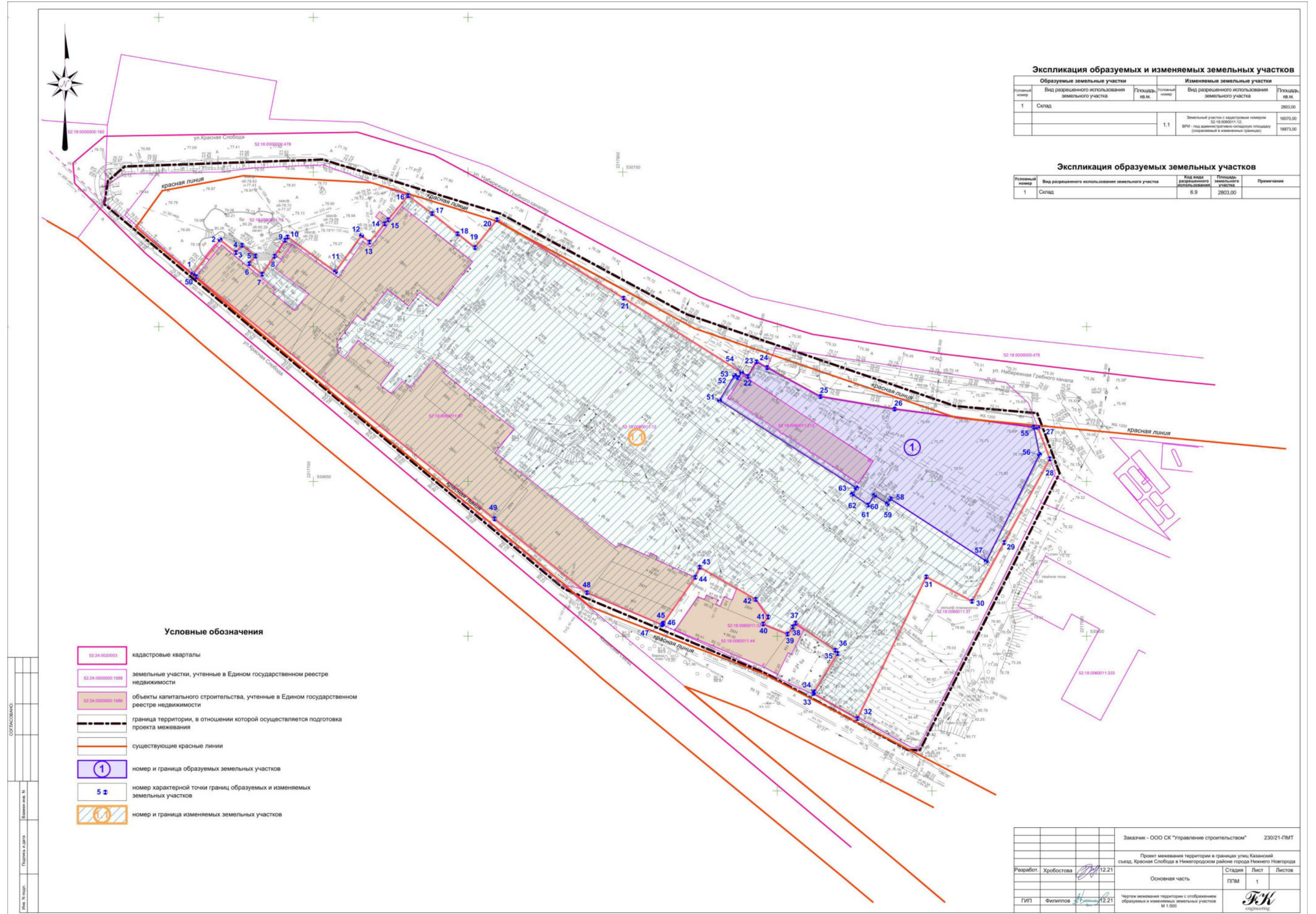


Перечень координат характерных точек границ территории, в отношении которой утвержден проект межевания (система координат – МСК-52):

Обозначение характерных точек	Координаты, м	
	X	X
1	2217633,56	530747,13
2	2217639,01	530751,83
3	2217703,04	530754,04
4	2217760,59	530736,52
5	2217820,66	530704,03
6	2217907,50	530674,37
7	2217934,08	530672,06
8	2217941,29	530652,67

9	2217896,13	530563,20
10	2217892,28	530563,20
11	2217845,55	530588,31
12	2217781,01	530615,31
13	2217632,32	530739,61

IV. Чертеж межевания территории.



Заказчик - ООО СК "Управление строительством"		230/21-ПМТ
Проект межевания территории в границах улиц Казанский съезд, Красная Слобода в Нижегородском районе города Нижнего Новгорода		
Разработ:	Хробостова	12.21
Основная часть		Стадия Лист Листов
		ПМ 1
ГИП:	Филиппов	12.21
Чертеж межевания территории с отображением образуемых и изменяемых земельных участков		М 1:500
		ТЖ engineering