



Включен в Реестр  
нормативных актов органов  
исполнительной власти  
Нижегородской области  
25 АПР 2022

**Министерство экологии и природных ресурсов**  
**Нижегородской области**

в реестре  
19888-319-319-266/22П/од

**П Р И К А З**

26.03.2022

319-266/22П/од

№

г. Нижний Новгород

**Об установлении местоположения береговых  
линий (границ водных объектов), границ  
водоохранных зон и прибрежных защитных  
полос ручья б/н (притока реки Черезь) на  
территории Большеболдинского  
муниципального района Нижегородской  
области**

В соответствии со статьями 5, 26 и 65 Водного Кодекса Российской Федерации, частями 13 и 14 статьи 105, частями 6 и 7 статьи 106 Земельного Кодекса Российской Федерации, Федеральным законом «О государственной регистрации недвижимости» от 13 июля 2015 г. № 218-ФЗ, Правилами установления границ водоохранных зон и границ прибрежных защитных полос водных объектов, утвержденными постановлением Правительства Российской Федерации от 10 января 2009 г. № 17, Правилами определения местоположения береговой линии (границы водного объекта), случаев и периодичности ее определения, утвержденными постановлением Правительства Российской Федерации от 29 апреля 2016 г. № 377, Положением о министерстве экологии и природных ресурсов Нижегородской области, утвержденным постановлением Правительства Нижегородской области от 31 декабря 2010 г. № 965, пунктом 22 Правил предоставления документов, направляемых или предоставляемых в соответствии с частями 1, 3 - 13, 15, 15.1, 15.2 статьи 32 Федерального закона «О государственной регистрации недвижимости» в федеральный орган исполнительной власти (его территориальные органы), уполномоченный Правительством Российской Федерации на осуществление государственного кадастрового учета, государственной регистрации прав, ведение Единого государственного реестра недвижимости и предоставление сведений, содержащихся в Едином государственном реестре недвижимости», утвержденных постановлением Правительства Российской Федерации от 31 декабря 2015 г. № 1532, Требованиями к описанию местоположения береговой линии (границы водного объекта), утвержденными приказом

Минэкономразвития России от 23 марта 2016 г. № 164  
п р и к а з ы в а ю:

1. Установить местоположение береговых линий (границ водных объектов), границ водоохранных зон и границ прибрежных защитных полос водных объектов на территории Нижегородской области в соответствии с перечнем водных объектов, в отношении которых устанавливаются границы водоохранных зон и прибрежных защитных полос, местоположения береговых линий (границ водных объектов) согласно приложению 1 к настоящему приказу и в соответствии с координатами характерных точек береговых линий (границ водных объектов), границ водоохранных зон и прибрежных защитных полос ручья б/н (притока реки Черезь) на территории Большеболдинского муниципального района Нижегородской области согласно приложению 2 к настоящему приказу.

2. Утвердить текстовое описание границ водоохранных зон и прибрежных защитных полос, местоположения береговых линий (границ водных объектов) и графическое описание границ водоохранных зон и прибрежных защитных полос, местоположения береговых линий (границ водных объектов) ручья б/н (притока реки Черезь) на территории Большеболдинского муниципального района Нижегородской области согласно приложениям 3 и 4 к настоящему приказу соответственно.

3. Ограничения хозяйственной и иной деятельности в границах водоохранных зон и прибрежных защитных полос установлены статьей 65 Водного кодекса Российской Федерации.

4. Отделу водопользования и распоряжения водными объектами направить:

4.1. В Федеральное агентство водных ресурсов для внесения в государственный водный реестр в соответствии с Положением о ведении государственного водного реестра, утвержденным постановлением Правительства Российской Федерации от 28 апреля 2007 г. № 253 «О порядке ведения государственного водного реестра»:

- результаты работ по установлению местоположения береговых линий (границ водных объектов), указанных в приложении 1 к настоящему приказу (в соответствии с пунктом 12 Правил определения местоположения береговой линии (границы водного объекта), случаев и периодичности ее определения, утвержденных постановлением Правительства Российской Федерации от 29 апреля 2016 г. № 377),

- сведения о границах водоохранных зон и границах прибрежных защитных полос водных объектов, указанных в приложении 1 к настоящему приказу (в соответствии с пунктом 5 Правил установления границ водоохранных зон и границ прибрежных защитных полос водных объектов, утвержденных постановлением Правительства Российской Федерации от 10 января 2009 г. № 17).

4.2. В орган местного самоуправления муниципального, городского округа, поселения, применительно к территориям которых устанавливаются границы водоохранных зон и прибрежных защитных полос, сведения о границах

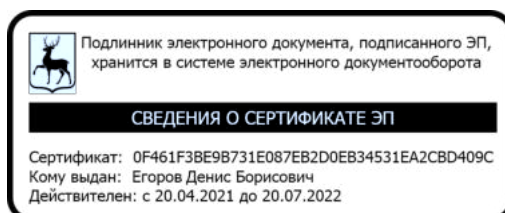
водоохранных зон и границах прибрежных защитных полос водных объектов, указанных в приложении 1 к настоящему приказу (в том числе с использованием единой системы межведомственного электронного взаимодействия и подключаемых к ней региональных систем межведомственного электронного взаимодействия) (в соответствии с пунктом 5 Правил установления границ водоохранных зон и границ прибрежных защитных полос водных объектов, утвержденных постановлением Правительства Российской Федерации от 10 января 2009 г. № 17).

4.3. В Федеральную службу государственной регистрации, кадастра и картографии (ее территориальные органы) для внесения в Единый государственный реестр недвижимости сведения о границах водоохранных зон и границах прибрежных защитных полос водных объектов, указанных в приложении 1 к настоящему приказу (в соответствии с пунктом 5 Правил установления границ водоохранных зон и границ прибрежных защитных полос водных объектов, утвержденных постановлением Правительства Российской Федерации от 10 января 2009 г. № 17).

5. Управлению распоряжения водными объектами и финансового обеспечения деятельности разместить настоящий приказ на официальном сайте министерства экологии и природных ресурсов Нижегородской области.

6. Контроль за исполнением настоящего приказа оставляю за собой.

Министр



Д.Б. Егоров

ПРИЛОЖЕНИЕ 1  
к приказу министерства экологии и  
природных ресурсов Нижегородской  
области 26.03.2022 319-266/22П/од  
от \_\_\_\_\_

**ПЕРЕЧНЬ**  
**водных объектов, в отношении которых устанавливаются границы**  
**водоохранной зоны и прибрежной защитной полосы, местоположения**  
**береговой линии (границы водного объекта)**

№, п/п	Наименование водотока	Впадает		Местоположение
		Куда	С какого берега	
1	2	3	4	5
1	Ручей б/н № 4	р. Черезь	пр	Большеболдинский район

к приказу министерства экологии и  
природных ресурсов Нижегородской  
области  
от 26.03.2022 319-266/22П/од

**Координаты характерных точек  
береговых линий (границ водных объектов), границ водоохранных зон  
и прибрежных защитных полос ручья б/н (притока реки Черезь) на  
территории Большеболдинского муниципального района  
Нижегородской области**

**Береговая линия ручья без названия (приток притока р.  
Черезь) на территории Большеболдинского муниципального  
района Нижегородской области  
Система координат – МСК 52**

Номер и координаты характерных точек водоохранной зоны		
№ точки на картографическом материале	X, м	Y, м
1	381031,63	2287324,36
2	381032,05	2287324,55
3	381122,15	2287377,45
4	381122,45	2287377,72
5	381190,77	2287478,35
6	381190,90	2287478,60
7	381190,95	2287478,91
8	381190,90	2287479,22
9	381190,75	2287479,50
10	381149,67	2287533,85
11	381195,46	2287566,56
12	381271,70	2287612,27
13	381271,99	2287612,54
14	381272,13	2287612,82
15	381272,17	2287613,01
16	381276,71	2287650,91
17	381276,72	2287651,02
18	381276,86	2287667,89
19	381276,84	2287668,09
20	381260,71	2287748,06
21	381290,78	2287835,79
22	381396,60	2287914,81
23	381396,81	2287915,02
24	381396,95	2287915,30
25	381396,99	2287915,46
26	381419,35	2288067,04
27	381419,36	2288067,19
28	381419,34	2288067,39
29	381407,20	2288126,51
30	381407,17	2288126,62
31	381407,03	2288126,90
32	381307,02	2288258,37
33	381278,10	2288321,75
34	381215,85	2288440,37
35	381215,77	2288440,49

36	381103,20	2288589,01
37	381102,99	2288589,22
38	381102,79	2288589,33
39	380951,58	2288653,85
40	380951,40	2288653,91
41	380829,40	2288680,23
42	380707,47	2288714,98
43	380707,30	2288715,02
44	380576,77	2288728,77
45	380526,44	2288737,60
46	380458,00	2288771,41
47	380525,67	2288735,75
48	380525,81	2288735,69
49	380525,95	2288735,65
50	380576,46	2288726,79
51	380707,01	2288713,04
52	380828,88	2288678,30
53	380950,88	2288651,97
54	381101,76	2288587,59
55	381214,12	2288439,36
56	381276,29	2288320,89
57	381305,25	2288257,43
58	381305,35	2288257,26
59	381405,29	2288125,89
60	381417,35	2288067,16
61	381395,07	2287916,16
62	381289,34	2287837,21
63	381289,13	2287836,99
64	381288,99	2287836,73
65	381258,73	2287748,46
66	381258,68	2287748,13
67	381258,70	2287747,93
68	381274,86	2287667,80
69	381274,72	2287651,10
70	381270,25	2287613,73
71	381194,40	2287568,26
72	381147,68	2287534,88
73	381147,45	2287534,66
74	381147,31	2287534,38
75	381147,26	2287534,07
76	381147,31	2287533,76
77	381147,45	2287533,48
78	381188,72	2287478,88
79	381120,94	2287379,06
80	381031,23	2287326,39

**Водоохранная зона ручья без названия (приток притока р.  
Черезь) на территории Большеболдинского муниципального  
района Нижегородской области  
Система координат – МСК 52**

Номер и координаты характерных точек водоохранной зоны		
№ точки на картографическом материале	X, м	Y, м
1	381084,10	2287297,40
2	381081,36	2287329,62
3	381080,80	2287333,98
4	381078,93	2287341,45
5	381078,45	2287342,83

6	381059,91	2287393,58
7	381056,91	2287400,23
8	381085,91	2287416,47
9	381127,22	2287477,32
10	381107,56	2287503,33
11	381104,15	2287508,48
12	381102,73	2287511,12
13	381102,59	2287511,40
14	381097,95	2287525,80
15	381097,90	2287526,11
16	381097,26	2287534,07
17	381097,90	2287542,03
18	381097,95	2287542,34
19	381102,59	2287556,74
20	381102,73	2287557,02
21	381104,15	2287559,66
22	381112,89	2287570,79
23	381113,12	2287571,01
24	381118,61	2287575,56
25	381165,33	2287608,94
26	381168,69	2287611,14
27	381223,52	2287644,01
28	381224,74	2287654,29
29	381224,82	2287663,02
30	381209,69	2287738,05
31	381208,93	2287743,15
32	381208,68	2287748,13
33	381209,24	2287755,62
34	381209,29	2287755,95
35	381211,43	2287764,67
36	381241,69	2287852,94
37	381245,11	2287860,69
38	381245,83	2287861,99
39	381252,96	2287871,51
40	381253,17	2287871,73
41	381259,42	2287877,27
42	381348,62	2287943,88
43	381366,60	2288065,74
44	381358,60	2288104,68
45	381265,56	2288226,99
46	381262,15	2288232,08
47	381261,95	2288232,43
48	381259,76	2288236,67
49	381231,38	2288298,88
50	381171,77	2288412,46
51	381069,93	2288546,81
52	380935,66	2288604,10
53	380818,33	2288629,43
54	380815,17	2288630,22
55	380697,47	2288663,77
56	380571,22	2288677,07
57	380567,82	2288677,54
58	380517,31	2288686,40
59	380512,07	2288687,61
60	380505,97	2288689,79
61	380502,93	2288691,22
62	380435,77	2288725,51
63	380433,70	2288726,63
64	380433,37	2288726,82

65	380415,07	2288745,12
66	380410,31	2288756,33
67	380409,94	2288757,62
68	380408,00	2288771,41
69	380414,70	2288796,41
70	380433,00	2288814,71
71	380434,19	2288815,37
72	380435,15	2288815,89
73	380458,96	2288821,93
74	380481,63	2288816,49
75	380542,45	2288785,56
76	380583,72	2288778,31
77	380712,54	2288764,74
78	380718,92	2288763,65
79	380721,17	2288763,07
80	380841,54	2288728,76
81	380961,94	2288702,79
82	380967,39	2288701,28
83	380971,20	2288699,84
84	381122,41	2288635,32
85	381127,09	2288633,03
86	381127,99	2288632,52
87	381138,56	2288624,37
88	381143,05	2288619,21
89	381255,62	2288470,69
90	381257,45	2288468,11
91	381259,15	2288465,37
92	381260,12	2288463,60
93	381322,37	2288344,98
94	381323,59	2288342,51
95	381350,19	2288284,20
96	381446,82	2288157,17
97	381450,33	2288151,90
98	381451,75	2288149,26
99	381451,89	2288148,98
100	381455,44	2288139,67
101	381456,18	2288136,57
102	381468,32	2288077,45
103	381469,11	2288072,17
104	381469,36	2288067,19
105	381469,24	2288063,71
106	381468,81	2288059,74
107	381446,45	2287908,16
108	381445,46	2287903,17
109	381441,67	2287892,94
110	381441,53	2287892,66
111	381440,11	2287890,02
112	381431,96	2287879,45
113	381426,52	2287874,75
114	381333,07	2287804,97
115	381312,40	2287744,66
116	381325,85	2287677,98
117	381326,61	2287672,87
118	381326,86	2287667,89
119	381326,86	2287667,48
120	381326,72	2287650,61
121	381326,50	2287646,38
122	381326,36	2287644,96
123	381321,82	2287607,06

124	381321,06	2287602,52
125	381316,85	2287590,46
126	381316,71	2287590,18
127	381315,29	2287587,54
128	381306,06	2287575,95
129	381305,77	2287575,68
130	381297,41	2287569,39
131	381222,89	2287524,71
132	381220,53	2287523,02
133	381230,64	2287509,65
134	381234,05	2287504,50
135	381234,82	2287503,11
136	381234,97	2287502,83
137	381240,26	2287487,18
138	381240,31	2287486,87
139	381240,95	2287478,91
140	381240,31	2287470,95
141	381240,26	2287470,64
142	381235,13	2287455,28
143	381234,07	2287453,35
144	381232,14	2287450,26
145	381163,82	2287349,63
146	381155,90	2287340,56
147	381155,60	2287340,29
148	381147,47	2287334,33
1	381084,10	2287297,40

**Прибрежная защитная полоса ручья без названия (приток  
притока р. Черезь) на территории Большеболдинского  
муниципального района Нижегородской области  
Система координат – МСК 52**

Номер и координаты характерных точек водоохранной зоны		
№ точки на картографическом материале	X, м	Y, м
1	381073,63	2287302,49
2	381071,40	2287328,78
3	381070,95	2287332,26
4	381069,45	2287338,29
5	381069,06	2287339,40
6	381052,40	2287385,02
7	381092,91	2287408,99
8	381139,52	2287477,63
9	381115,54	2287509,36
10	381112,81	2287513,48
11	381111,67	2287515,59
12	381111,53	2287515,87
13	381107,82	2287527,39
14	381107,77	2287527,70
15	381107,26	2287534,07
16	381107,77	2287540,44
17	381107,82	2287540,75
18	381111,53	2287552,27
19	381111,67	2287552,55
20	381112,81	2287554,66
21	381119,80	2287563,57
22	381120,03	2287563,79
23	381124,43	2287567,43
24	381171,15	2287600,81

25	381173,83	2287602,57
26	381232,86	2287637,95
27	381234,74	2287653,65
28	381234,83	2287663,97
29	381219,49	2287740,02
30	381218,88	2287744,15
31	381218,68	2287748,13
32	381219,13	2287754,12
33	381219,18	2287754,45
34	381220,89	2287761,43
35	381251,15	2287849,70
36	381253,91	2287855,95
37	381254,49	2287856,99
38	381260,20	2287864,61
39	381260,41	2287864,83
40	381265,41	2287869,26
41	381357,91	2287938,33
42	381376,75	2288066,02
43	381367,94	2288108,92
44	381273,52	2288233,04
45	381270,77	2288237,15
46	381270,61	2288237,43
47	381268,86	2288240,82
48	381240,36	2288303,28
49	381180,24	2288417,84
50	381076,30	2288554,97
51	380938,70	2288613,68
52	380820,44	2288639,20
53	380817,91	2288639,83
54	380699,38	2288673,62
55	380572,27	2288687,01
56	380569,55	2288687,39
57	380519,04	2288696,25
58	380514,82	2288697,23
59	380509,91	2288698,98
60	380507,48	2288700,12
61	380440,32	2288734,41
62	380438,66	2288735,31
63	380438,37	2288735,48
64	380423,73	2288750,12
65	380419,92	2288759,09
66	380419,55	2288760,38
67	380418,00	2288771,41
68	380423,36	2288791,41
69	380438,00	2288806,05
70	380438,95	2288806,58
71	380439,91	2288807,10
72	380458,96	2288811,93
73	380477,10	2288807,58
74	380539,24	2288775,96
75	380582,33	2288768,41
76	380711,49	2288754,80
77	380716,63	2288753,92
78	380718,43	2288753,45
79	380839,11	2288719,06
80	380959,84	2288693,01
81	380964,23	2288691,80
82	380967,28	2288690,64
83	381118,49	2288626,12

84	381122,27	2288624,27
85	381122,99	2288623,86
86	381131,48	2288617,29
87	381135,08	2288613,17
88	381247,65	2288464,65
89	381249,13	2288462,56
90	381250,49	2288460,37
91	381251,27	2288458,96
92	381313,52	2288340,34
93	381314,49	2288338,35
94	381341,56	2288279,04
95	381438,87	2288151,12
96	381441,67	2288146,90
97	381442,81	2288144,79
98	381442,95	2288144,51
99	381445,79	2288137,03
100	381446,38	2288134,56
101	381458,52	2288075,44
102	381459,16	2288071,17
103	381459,36	2288067,19
104	381459,26	2288064,38
105	381458,92	2288061,20
106	381436,56	2287909,62
107	381435,76	2287905,60
108	381432,73	2287897,41
109	381432,59	2287897,13
110	381431,45	2287895,02
111	381424,88	2287886,53
112	381420,53	2287882,76
113	381324,61	2287811,13
114	381302,06	2287745,34
115	381316,05	2287676,00
116	381316,66	2287671,87
117	381316,86	2287667,89
118	381316,86	2287667,56
119	381316,72	2287650,69
120	381316,55	2287647,29
121	381316,43	2287646,15
122	381311,89	2287608,25
123	381311,27	2287604,58
124	381307,91	2287594,93
125	381307,77	2287594,65
126	381306,63	2287592,54
127	381299,25	2287583,26
128	381298,96	2287582,99
129	381292,27	2287577,96
130	381217,40	2287533,08
131	381206,36	2287525,19
132	381222,66	2287503,62
133	381225,39	2287499,50
134	381226,01	2287498,39
135	381226,16	2287498,11
136	381230,39	2287485,59
137	381230,44	2287485,28
138	381230,95	2287478,91
139	381230,44	2287472,54
140	381230,39	2287472,23
141	381226,26	2287459,90
142	381225,41	2287458,35

143	381223,86	2287455,88
144	381155,54	2287355,25
145	381149,21	2287347,99
146	381148,91	2287347,72
147	381142,40	2287342,96
1	381073,63	2287302,49

**Текстовое описание границ  
водоохранных зон и прибрежных защитных полос, местоположения береговых  
линий (границ водных объектов) ручья б/н (притока реки Черезь) на  
территории Большеболдинского муниципального района Нижегородской  
области**

1. Границы водоохранной зоны и прибрежной защитной полосы, местоположение береговой линии (границы водного объекта) – ручья б/н (притока реки Черезь):

1) местоположение береговой линии (границы водного объекта) определено на схеме № 1 следующими поворотными точками:

Контур	Часть	Поворотные точки местоположения береговой линии (границы водного объекта)	
		начало участка	конец участка
-	-	1	80

Протяженность береговой линии составляет: 4,49 км.

2) граница водоохранной зоны на схеме № 1 определена следующими поворотными точками:

Контур	Часть	Поворотные точки местоположения водоохранной зоны	
		начало участка	конец участка
-	-	1	148

Ширина водоохранной зоны составляет 50 метров.

Площадь водоохранной зоны составляет 22,7 га.

3) граница прибрежной защитной полосы на схеме № 1 определена следующими поворотными точками:

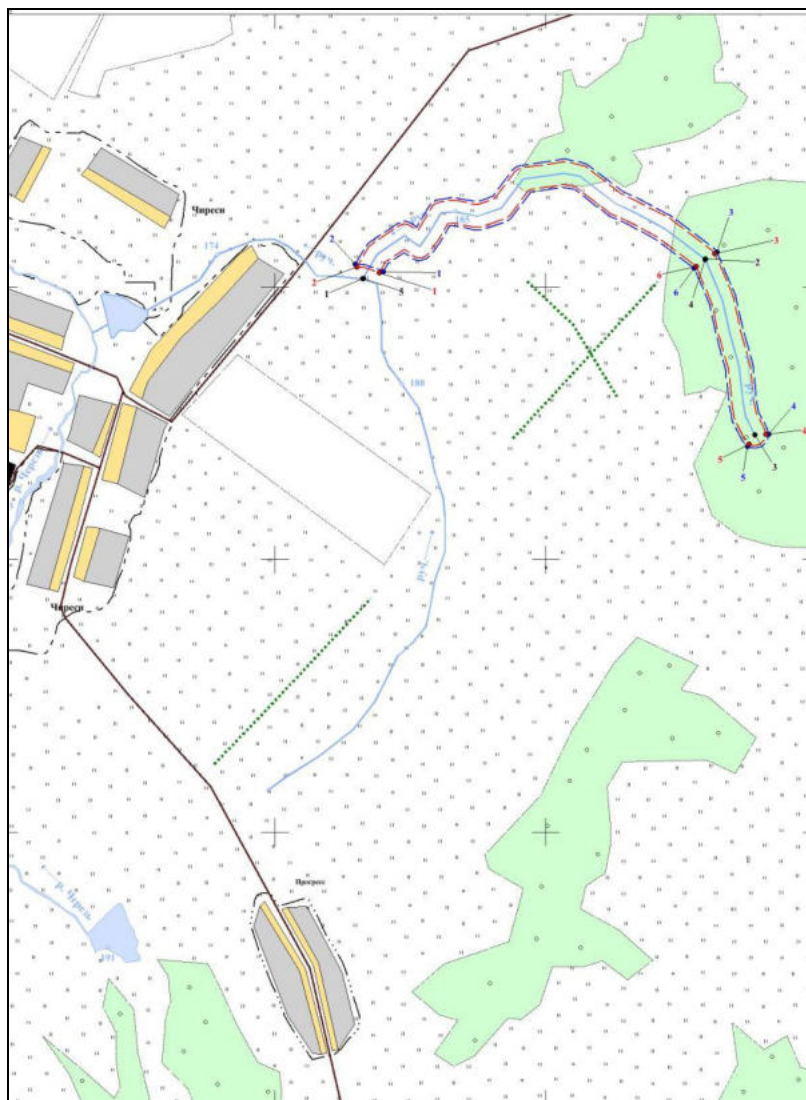
Контур	Часть	Поворотные точки местоположения прибрежной защитной полосы	
		начало участка	конец участка
-	-	1	147

Ширина прибрежной защитной полосы составляет: 40 метров.











Площадь прибрежной защитной полосы составляет: 18,28 га.

**Графическое описание границ  
водоохранных зон и прибрежных защитных полос, местоположения береговых  
линий (границ водных объектов) ручья б/н (притока реки Черезь) на территории  
Большеболдинского муниципального района Нижегородской области**

Схема № 1



Условные обозначения:

-  - границы береговой линии
-  - границы водоохранной зоны
-  - границы прибрежной защитной полосы
-  - обозначение опорной точки границы береговой линии
-  - обозначение опорной точки границы водоохранной зоны
-  - обозначение опорной точки границы прибрежной защитной полосы
-  - обозначение информационного знака водоохранной зоны
-  - обозначение информационного знака прибрежной защитной полосы
-  - обозначение водопользователей
-  - обозначение гидротехнических сооружений