



Включен в Реестр
нормативных актов органов
исполнительной власти
Нижегородской области

25 АПР 2022

№ в реестре

19884-319-319-268/22П/од

**Министерство экологии и природных ресурсов
Нижегородской области**

П Р И К А З

26.03.2022

№ 319-268/22П/од

№

г. Нижний Новгород

**Об установлении местоположения береговых
линий (границ водных объектов), границ
водоохранных зон и прибрежных защитных
полос ручья б/н (притока реки Черезь) на
территории Большеболдинского
муниципального района Нижегородской
области**

В соответствии со статьями 5, 26 и 65 Водного Кодекса Российской Федерации, частями 13 и 14 статьи 105, частями 6 и 7 статьи 106 Земельного Кодекса Российской Федерации, Федеральным законом «О государственной регистрации недвижимости» от 13 июля 2015 г. № 218-ФЗ, Правилами установления границ водоохранных зон и границ прибрежных защитных полос водных объектов, утвержденными постановлением Правительства Российской Федерации от 10 января 2009 г. № 17, Правилами определения местоположения береговой линии (границы водного объекта), случаев и периодичности ее определения, утвержденными постановлением Правительства Российской Федерации от 29 апреля 2016 г. № 377, Положением о министерстве экологии и природных ресурсов Нижегородской области, утвержденным постановлением Правительства Нижегородской области от 31 декабря 2010 г. № 965, пунктом 22 Правил предоставления документов, направляемых или предоставляемых в соответствии с частями 1, 3 - 13, 15, 15.1, 15.2 статьи 32 Федерального закона «О государственной регистрации недвижимости» в федеральный орган исполнительной власти (его территориальные органы), уполномоченный Правительством Российской Федерации на осуществление государственного кадастрового учета, государственной регистрации прав, ведение Единого государственного реестра недвижимости и предоставление сведений, содержащихся в Едином государственном реестре недвижимости», утвержденных постановлением Правительства Российской Федерации от 31 декабря 2015 г. № 1532, Требованиями к описанию местоположения береговой линии (границы водного объекта), утвержденными приказом

Минэкономразвития России от 23 марта 2016 г. № 164
п р и к а з ы в а ю:

1. Установить местоположение береговых линий (границ водных объектов), границ водоохранных зон и границ прибрежных защитных полос водных объектов на территории Нижегородской области в соответствии с перечнем водных объектов, в отношении которых устанавливаются границы водоохранных зон и прибрежных защитных полос, местоположения береговых линий (границ водных объектов) согласно приложению 1 к настоящему приказу и в соответствии с координатами характерных точек береговых линий (границ водных объектов), границ водоохранных зон и прибрежных защитных полос ручья б/н (притока реки Черезь) на территории Большеболдинского муниципального района Нижегородской области согласно приложению 2 к настоящему приказу.

2. Утвердить текстовое описание границ водоохранных зон и прибрежных защитных полос, местоположения береговых линий (границ водных объектов) и графическое описание границ водоохранных зон и прибрежных защитных полос, местоположения береговых линий (границ водных объектов) ручья б/н (притока реки Черезь) на территории Большеболдинского муниципального района Нижегородской области согласно приложениям 3 и 4 к настоящему приказу соответственно.

3. Ограничения хозяйственной и иной деятельности в границах водоохранных зон и прибрежных защитных полос установлены статьей 65 Водного кодекса Российской Федерации.

4. Отделу водопользования и распоряжения водными объектами направить:

4.1. В Федеральное агентство водных ресурсов для внесения в государственный водный реестр в соответствии с Положением о ведении государственного водного реестра, утвержденным постановлением Правительства Российской Федерации от 28 апреля 2007 г. № 253 «О порядке ведения государственного водного реестра»:

- результаты работ по установлению местоположения береговых линий (границ водных объектов), указанных в приложении 1 к настоящему приказу (в соответствии с пунктом 12 Правил определения местоположения береговой линии (границы водного объекта), случаев и периодичности ее определения, утвержденных постановлением Правительства Российской Федерации от 29 апреля 2016 г. № 377),

- сведения о границах водоохранных зон и границах прибрежных защитных полос водных объектов, указанных в приложении 1 к настоящему приказу (в соответствии с пунктом 5 Правил установления границ водоохранных зон и границ прибрежных защитных полос водных объектов, утвержденных постановлением Правительства Российской Федерации от 10 января 2009 г. № 17).

4.2. В орган местного самоуправления муниципального, городского округа, поселения, применительно к территориям которых устанавливаются границы

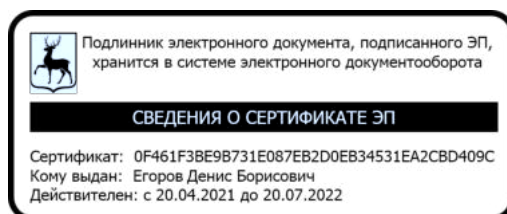
водоохранных зон и прибрежных защитных полос, сведения о границах водоохранных зон и границах прибрежных защитных полос водных объектов, указанных в приложении 1 к настоящему приказу (в том числе с использованием единой системы межведомственного электронного взаимодействия и подключаемых к ней региональных систем межведомственного электронного взаимодействия) (в соответствии с пунктом 5 Правил установления границ водоохранных зон и границ прибрежных защитных полос водных объектов, утвержденных постановлением Правительства Российской Федерации от 10 января 2009 г. № 17).

4.3. В Федеральную службу государственной регистрации, кадастра и картографии (ее территориальные органы) для внесения в Единый государственный реестр недвижимости сведения о границах водоохранных зон и границах прибрежных защитных полос водных объектов, указанных в приложении 1 к настоящему приказу (в соответствии с пунктом 5 Правил установления границ водоохранных зон и границ прибрежных защитных полос водных объектов, утвержденных постановлением Правительства Российской Федерации от 10 января 2009 г. № 17).

5. Управлению распоряжения водными объектами и финансового обеспечения деятельности разместить настоящий приказ на официальном сайте министерства экологии и природных ресурсов Нижегородской области.

6. Контроль за исполнением настоящего приказа оставляю за собой.

Министр



Д.Б. Егоров

ПРИЛОЖЕНИЕ 1
к приказу министерства экологии и
природных ресурсов Нижегородской
области 26.03.2022 319-268/22П/од
от _____

ПЕРЕЧНЬ
водных объектов, в отношении которых устанавливаются границы
водоохранной зоны и прибрежной защитной полосы, местоположения
береговой линии (границы водного объекта)

№, п/п	Наименование водотока	Впадает		Местоположение
		Куда	С какого берега	
1	2	3	4	5
1	Ручей б/н № 6	р. Черезь	лв	Большеболдинский район

**Координаты характерных точек
береговых линий (границ водных объектов), границ водоохранных зон
и прибрежных защитных полос ручья б/н (притока реки Черезь) на
территории Большеболдинского муниципального района
Нижегородской области**

**Береговая линия ручья без названия (приток притока р.
Черезь) на территории Большеболдинского муниципального
района Нижегородской области
Система координат – МСК 52**

Номер и координаты характерных точек водоохранной зоны		
№ точки на картографическом материале	X, м	Y, м
1	375625,92	2282570,72
2	375580,30	2282531,68
3	375537,87	2282489,82
4	375537,68	2282489,70
5	375537,52	2282489,68
6	375482,72	2282490,05
7	375482,58	2282490,07
8	375430,07	2282505,15
9	375392,37	2282503,31
10	375367,06	2282482,51
11	375366,90	2282482,42
12	375366,78	2282482,39
13	375316,17	2282478,52
14	375303,48	2282478,60
15	375303,33	2282478,62
16	375303,19	2282478,70
17	375303,08	2282478,81
18	375303,01	2282478,95
19	375294,86	2282516,78
20	375274,15	2282529,40
21	375226,01	2282533,91
22	375196,51	2282511,04
23	375196,42	2282510,99
24	375171,04	2282498,51
25	375170,88	2282498,46
26	375113,93	2282492,52
27	375113,74	2282492,53
28	375073,81	2282503,33
29	375038,12	2282505,67
30	374903,13	2282474,98
31	374844,05	2282450,13
32	374799,60	2282414,63
33	374736,12	2282375,02
34	374691,55	2282320,58
35	374691,46	2282320,49

36	374630,02	2282274,53
37	374587,66	2282243,19
38	374545,29	2282220,25
39	374545,19	2282220,21
40	374494,50	2282205,80
41	374494,37	2282205,78
42	374439,56	2282206,14
43	374403,70	2282210,60
44	374367,88	2282217,17
45	374367,69	2282217,25
46	374330,27	2282242,91
47	374329,80	2282243,50
48	374368,17	2282218,14
49	374403,84	2282211,59
50	374439,60	2282207,14
51	374494,30	2282206,78
52	374544,86	2282221,16
53	374587,09	2282244,02
54	374629,43	2282275,33
55	374690,81	2282321,26
56	374735,40	2282375,72
57	374735,49	2282375,80
58	374799,00	2282415,43
59	374843,48	2282450,95
60	374843,60	2282451,02
61	374902,78	2282475,92
62	375037,97	2282506,66
63	375038,08	2282506,67
64	375073,93	2282504,32
65	375074,03	2282504,31
66	375113,91	2282493,52
67	375170,68	2282499,45
68	375195,93	2282511,86
69	375225,56	2282534,82
70	375225,71	2282534,90
71	375225,86	2282534,92
72	375274,36	2282530,38
73	375274,47	2282530,36
74	375274,57	2282530,31
75	375295,57	2282517,52
76	375295,71	2282517,39
77	375295,78	2282517,25
78	375303,89	2282479,60
79	375316,11	2282479,52
80	375366,55	2282483,38
81	375391,86	2282504,19
82	375392,02	2282504,28
83	375392,15	2282504,30
84	375430,10	2282506,15
85	375430,27	2282506,13
86	375482,79	2282491,05
87	375537,32	2282490,68
88	375579,61	2282532,41
89	375624,87	2282571,16

**Водоохранная зона ручья без названия (приток притока р.
Черезь) на территории Большеболдинского муниципального
района Нижегородской области
Система координат – МСК 52**

Номер и координаты характерных точек водоохранной зоны		
№ точки на картографическом материале	X, м	Y, м
1	375570,90	2282544,70
2	375564,36	2282551,20
3	375558,98	2282558,20
4	375545,08	2282562,36
5	375539,83	2282565,03
6	375516,95	2282540,82
7	375489,99	2282541,00
8	375444,07	2282554,19
9	375436,11	2282555,79
10	375430,10	2282556,15
11	375427,67	2282556,09
12	375389,72	2282554,24
13	375384,55	2282553,72
14	375367,51	2282547,86
15	375366,86	2282547,49
16	375360,11	2282542,81
17	375346,99	2282532,03
18	375343,27	2282531,74
19	375340,50	2282539,61
20	375339,01	2282542,39
21	375329,73	2282554,03
22	375321,58	2282560,22
23	375300,58	2282573,01
24	375299,57	2282573,61
25	375296,93	2282575,03
26	375283,41	2282579,55
27	375279,02	2282580,16
28	375230,52	2282584,70
29	375225,86	2282584,92
30	375219,25	2282584,48
31	375202,18	2282579,02
32	375200,56	2282578,12
33	375194,93	2282574,34
34	375169,32	2282554,49
35	375156,62	2282548,25
36	375117,98	2282544,22
37	375087,09	2282552,57
38	375079,01	2282554,06
39	375077,20	2282554,21
40	375041,35	2282556,56
41	375038,08	2282556,67
42	375033,55	2282556,46
43	375026,88	2282555,42
44	374891,69	2282524,68
45	374883,39	2282522,01
46	374824,21	2282497,11
47	374818,60	2282494,32
48	374818,29	2282494,14
49	374812,28	2282490,02
50	374770,07	2282456,31

51	374709,02	2282418,22
52	374702,27	2282413,17
53	374696,71	2282407,40
54	374655,98	2282357,65
55	374599,59	2282315,45
56	374560,19	2282286,32
57	374525,89	2282267,75
58	374487,49	2282256,83
59	374442,86	2282257,12
60	374411,45	2282261,03
61	374387,23	2282265,48
62	374357,37	2282285,21
63	374354,80	2282286,80
64	374329,80	2282293,50
65	374304,80	2282286,80
66	374286,50	2282268,50
67	374279,80	2282243,50
68	374286,50	2282218,50
69	374290,69	2282212,35
70	374291,16	2282211,76
71	374301,99	2282201,67
72	374339,41	2282176,01
73	374342,69	2282173,95
74	374348,29	2282171,17
75	374358,86	2282167,99
76	374394,68	2282161,42
77	374397,53	2282160,98
78	374433,39	2282156,52
79	374439,23	2282156,14
80	374494,04	2282155,78
81	374494,37	2282155,78
82	374501,97	2282156,36
83	374508,17	2282157,71
84	374558,86	2282172,12
85	374563,76	2282173,79
86	374569,10	2282176,28
87	374611,47	2282199,22
88	374612,66	2282199,89
89	374617,40	2282203,00
90	374659,76	2282234,34
91	374721,41	2282280,45
92	374726,82	2282285,13
93	374730,24	2282288,91
94	374769,58	2282336,97
95	374826,07	2282372,21
96	374830,80	2282375,56
97	374869,83	2282406,73
98	374918,48	2282427,19
99	375042,11	2282455,30
100	375065,57	2282453,76
101	375100,69	2282444,26
102	375111,11	2282442,60
103	375113,93	2282442,52
104	375119,12	2282442,79
105	375176,07	2282448,73
106	375185,79	2282450,74
107	375193,10	2282453,64
108	375218,48	2282466,12
109	375220,70	2282467,28

110	375221,51	2282467,74
111	375227,14	2282471,52
112	375241,02	2282482,28
113	375251,35	2282481,32
114	375254,13	2282468,42
115	375258,29	2282456,59
116	375259,78	2282453,81
117	375267,72	2282443,45
118	375278,19	2282435,40
119	375278,52	2282435,21
120	375296,72	2282429,06
121	375303,16	2282428,60
122	375315,85	2282428,52
123	375316,17	2282428,52
124	375319,98	2282428,67
125	375370,59	2282432,54
126	375378,91	2282433,88
127	375391,41	2282438,84
128	375392,06	2282439,21
129	375398,81	2282443,88
130	375411,33	2282454,18
131	375424,23	2282454,81
132	375468,78	2282442,01
133	375475,51	2282440,57
134	375482,38	2282440,05
135	375537,18	2282439,68
136	375537,52	2282439,68
137	375543,72	2282440,07
138	375562,68	2282446,40
139	375564,38	2282447,43
140	375572,99	2282454,23
141	375614,15	2282494,84
142	375642,12	2282516,11
143	375634,44	2282517,61
144	375623,34	2282519,43
145	375614,65	2282521,67
146	375608,61	2282523,82
147	375603,88	2282525,78
148	375600,10	2282527,58
149	375593,53	2282530,27
150	375587,55	2282533,18
151	375581,15	2282536,86
1	375570,90	2282544,70

**Прибрежная защитная полоса ручья без названия (приток
притока р. Черезь) на территории Большеболдинского
муниципального района Нижегородской области
Система координат – МСК 52**

Номер и координаты характерных точек водоохранной зоны		
№ точки на картографическом материале	X, м	Y, м
1	375571,41	2282558,29
2	375564,97	2282566,66
3	375564,82	2282567,01
4	375563,26	2282567,18
5	375560,26	2282568,08
6	375553,60	2282562,79
7	375551,51	2282560,88

8	375521,02	2282530,79
9	375488,55	2282531,01
10	375441,31	2282544,58
11	375434,94	2282545,86
12	375430,10	2282546,15
13	375428,15	2282546,10
14	375390,20	2282544,25
15	375386,07	2282543,83
16	375372,41	2282539,14
17	375371,86	2282538,83
18	375366,46	2282535,09
19	375350,90	2282522,30
20	375335,86	2282521,15
21	375334,88	2282525,67
22	375331,56	2282535,14
23	375330,35	2282537,39
24	375322,93	2282546,70
25	375316,38	2282551,68
26	375295,38	2282564,47
27	375294,57	2282564,95
28	375292,46	2282566,09
29	375281,63	2282569,71
30	375278,09	2282570,21
31	375229,59	2282574,75
32	375225,86	2282574,92
33	375220,57	2282574,57
34	375206,89	2282570,19
35	375205,56	2282569,46
36	375201,06	2282566,44
37	375174,64	2282545,97
38	375159,43	2282538,49
39	375117,16	2282534,08
40	375084,48	2282542,92
41	375078,01	2282544,11
42	375076,55	2282544,23
43	375040,70	2282546,58
44	375038,08	2282546,67
45	375034,46	2282546,51
46	375029,10	2282545,66
47	374893,91	2282514,92
48	374887,27	2282512,79
49	374828,09	2282487,89
50	374823,60	2282485,66
51	374823,33	2282485,50
52	374818,52	2282482,21
53	374775,85	2282448,14
54	374714,31	2282409,74
55	374708,92	2282405,70
56	374704,45	2282401,06
57	374662,95	2282350,37
58	374605,56	2282307,42
59	374565,57	2282277,86
60	374529,69	2282258,43
61	374488,85	2282246,82
62	374442,21	2282247,12
63	374409,93	2282251,14
64	374383,42	2282256,01
65	374351,86	2282276,87
66	374349,80	2282278,14

67	374329,80	2282283,50
68	374309,80	2282278,14
69	374295,16	2282263,50
70	374289,80	2282243,50
71	374295,16	2282223,50
72	374298,51	2282218,58
73	374298,98	2282217,99
74	374307,65	2282209,92
75	374345,07	2282184,26
76	374347,69	2282182,61
77	374352,17	2282180,38
78	374360,66	2282177,83
79	374396,48	2282171,26
80	374398,76	2282170,91
81	374434,62	2282166,45
82	374439,30	2282166,14
83	374494,11	2282165,78
84	374500,45	2282166,25
85	374505,44	2282167,32
86	374556,13	2282181,73
87	374560,05	2282183,07
88	374564,33	2282185,07
89	374606,70	2282208,01
90	374607,66	2282208,55
91	374611,45	2282211,03
92	374653,81	2282242,37
93	374715,42	2282288,46
94	374719,74	2282292,21
95	374722,50	2282295,24
96	374762,89	2282344,58
97	374820,77	2282380,69
98	374824,56	2282383,37
99	374864,67	2282415,41
100	374915,41	2282436,75
101	375041,31	2282465,37
102	375067,21	2282463,68
103	375103,30	2282453,92
104	375111,64	2282452,59
105	375113,93	2282452,52
106	375118,08	2282452,74
107	375175,03	2282458,68
108	375182,81	2282460,28
109	375188,69	2282462,61
110	375214,07	2282475,09
111	375215,85	2282476,02
112	375216,51	2282476,40
113	375221,02	2282479,43
114	375238,02	2282492,61
115	375259,58	2282490,59
116	375263,91	2282470,53
117	375267,23	2282461,06
118	375268,44	2282458,81
119	375274,80	2282450,53
120	375283,19	2282444,06
121	375283,48	2282443,89
122	375298,04	2282438,97
123	375303,23	2282438,60
124	375315,92	2282438,52
125	375319,22	2282438,64

126	375369,83	2282442,51
127	375376,48	2282443,58
128	375386,51	2282447,56
129	375387,06	2282447,87
130	375392,46	2282451,61
131	375407,54	2282464,00
132	375425,40	2282464,87
133	375471,54	2282451,62
134	375476,92	2282450,47
135	375482,45	2282450,05
136	375537,25	2282449,68
137	375542,48	2282449,99
138	375557,68	2282455,06
139	375559,04	2282455,88
140	375565,96	2282461,35
141	375607,38	2282502,21
142	375636,20	2282527,45
143	375624,95	2282529,30
144	375618,01	2282531,09
145	375611,97	2282533,24
146	375608,18	2282534,81
147	375604,14	2282536,73
148	375597,31	2282539,52
149	375592,53	2282541,86
150	375586,15	2282545,52
151	375577,95	2282551,79
1	375571,41	2282558,29

**Текстовое описание границ
водоохранных зон и прибрежных защитных полос, местоположения береговых
линий (границ водных объектов) ручья б/н (притока реки Черезь) на
территории Большеболдинского муниципального района Нижегородской
области**

1. Границы водоохранной зоны и прибрежной защитной полосы, местоположение береговой линии (границы водного объекта) – ручья б/н (притока реки Черезь):

1) местоположение береговой линии (границы водного объекта) определено на схеме № 1 следующими поворотными точками:

Контур	Часть	Поворотные точки местоположения береговой линии (границы водного объекта)	
		начало участка	конец участка
-	-	1	89

Протяженность береговой линии составляет: 2,97 км.

2) граница водоохранной зоны на схеме № 1 определена следующими поворотными точками:

Контур	Часть	Поворотные точки местоположения водоохранной зоны	
		начало участка	конец участка
-	-	1	151

Ширина водоохранной зоны составляет 50 метров.

Площадь водоохранной зоны составляет 14,78 га.

3) граница прибрежной защитной полосы на схеме № 1 определена следующими поворотными точками:

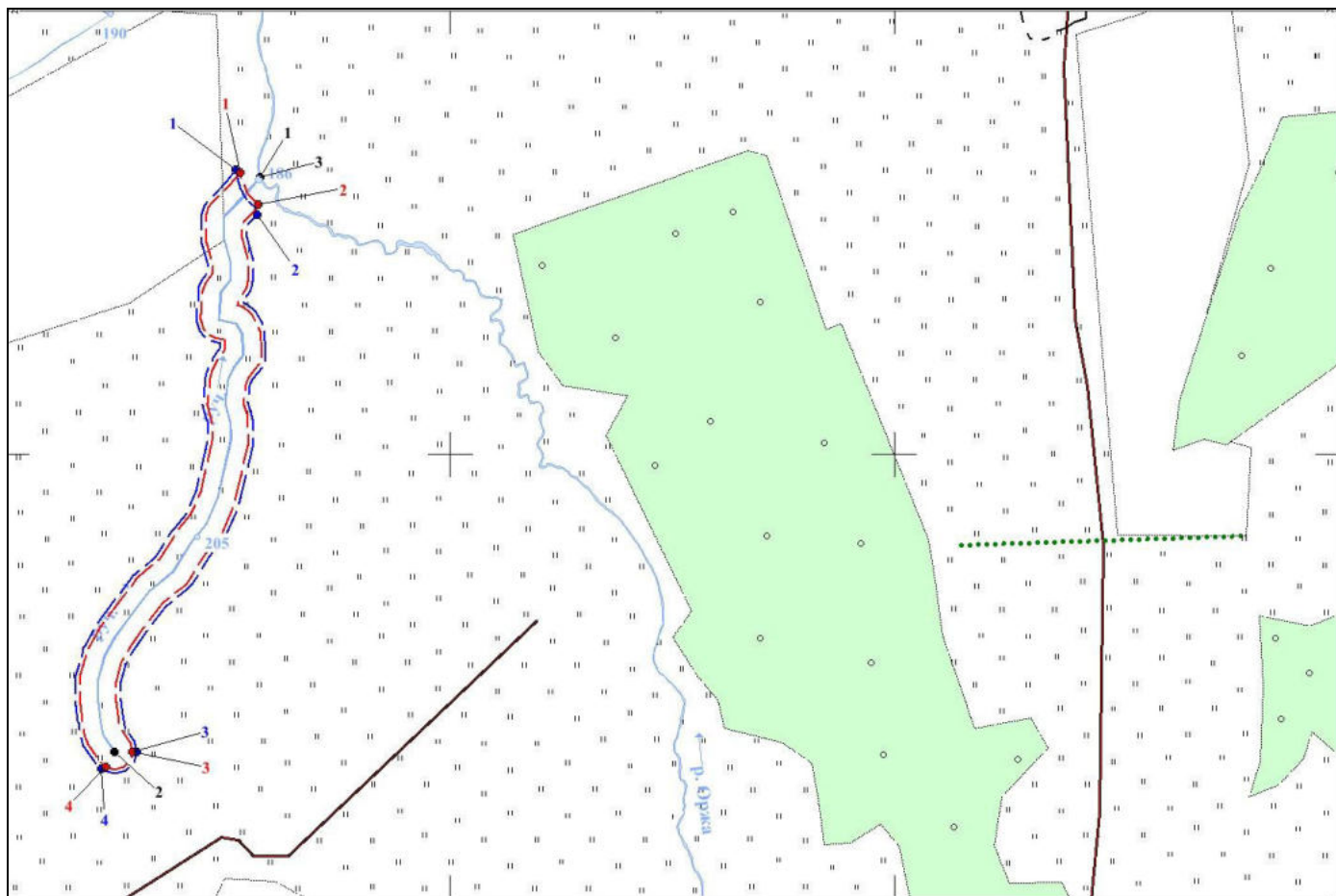
Контур	Часть	Поворотные точки местоположения прибрежной защитной полосы	
		начало участка	конец участка
-	-	1	151

Ширина прибрежной защитной полосы составляет: 40 метров.











Площадь прибрежной защитной полосы составляет: 11,88 га.

**Графическое описание границ
водоохранных зон и прибрежных защитных полос, местоположения береговых
линий (границ водных объектов) ручья б/н (притока реки Черезь) на территории
Большеболдинского муниципального района Нижегородской области**

Схема № 1



Условные обозначения:

-  - границы береговой линии
-  - границы водоохранной зоны
-  - границы прибрежной защитной полосы
-  - обозначение опорной точки границы береговой линии
-  - обозначение опорной точки границы водоохранной зоны
-  - обозначение опорной точки границы прибрежной защитной полосы
-  - обозначение информационного знака водоохранной зоны
-  - обозначение информационного знака прибрежной защитной полосы
-  - обозначение водопользователей
-  - обозначение гидротехнических сооружений