



Включен в Реестр
нормативных актов органов
исполнительной власти
Нижегородской области

25 АПР 2022

Министерство экологии и природных ресурсов в реестре
Нижегородской области

19885-319-319-269/2217/с

П Р И К А З

26.03.2022

№ 319-269/22П/од

г. Нижний Новгород

**Об установлении местоположения береговых
линий (границ водных объектов), границ
водоохранных зон и прибрежных защитных
полос ручья б/н (притока реки Черезь) на
территории Большеболдинского
муниципального района Нижегородской
области**

В соответствии со статьями 5, 26 и 65 Водного Кодекса Российской Федерации, частями 13 и 14 статьи 105, частями 6 и 7 статьи 106 Земельного Кодекса Российской Федерации, Федеральным законом «О государственной регистрации недвижимости» от 13 июля 2015 г. № 218-ФЗ, Правилами установления границ водоохранных зон и границ прибрежных защитных полос водных объектов, утвержденными постановлением Правительства Российской Федерации от 10 января 2009 г. № 17, Правилами определения местоположения береговой линии (границы водного объекта), случаев и периодичности ее определения, утвержденными постановлением Правительства Российской Федерации от 29 апреля 2016 г. № 377, Положением о министерстве экологии и природных ресурсов Нижегородской области, утвержденным постановлением Правительства Нижегородской области от 31 декабря 2010 г. № 965, пунктом 22 Правил предоставления документов, направляемых или предоставляемых в соответствии с частями 1, 3 - 13, 15, 15.1, 15.2 статьи 32 Федерального закона «О государственной регистрации недвижимости» в федеральный орган исполнительной власти (его территориальные органы), уполномоченный Правительством Российской Федерации на осуществление государственного кадастрового учета, государственной регистрации прав, ведение Единого государственного реестра недвижимости и предоставление сведений, содержащихся в Едином государственном реестре недвижимости», утвержденных постановлением Правительства Российской Федерации от 31 декабря 2015 г. № 1532, Требованиями к описанию местоположения береговой линии (границы водного объекта), утвержденными приказом

Минэкономразвития России от 23 марта 2016 г. № 164
п р и к а з ы в а ю:

1. Установить местоположение береговых линий (границ водных объектов), границ водоохранных зон и границ прибрежных защитных полос водных объектов на территории Нижегородской области в соответствии с перечнем водных объектов, в отношении которых устанавливаются границы водоохранных зон и прибрежных защитных полос, местоположения береговых линий (границ водных объектов) согласно приложению 1 к настоящему приказу и в соответствии с координатами характерных точек береговых линий (границ водных объектов), границ водоохранных зон и прибрежных защитных полос ручья б/н (притока реки Черезь) на территории Большеболдинского муниципального района Нижегородской области согласно приложению 2 к настоящему приказу.

2. Утвердить текстовое описание границ водоохранных зон и прибрежных защитных полос, местоположения береговых линий (границ водных объектов) и графическое описание границ водоохранных зон и прибрежных защитных полос, местоположения береговых линий (границ водных объектов) ручья б/н (притока реки Черезь) на территории Большеболдинского муниципального района Нижегородской области согласно приложениям 3 и 4 к настоящему приказу соответственно.

3. Ограничения хозяйственной и иной деятельности в границах водоохранных зон и прибрежных защитных полос установлены статьей 65 Водного кодекса Российской Федерации.

4. Отделу водопользования и распоряжения водными объектами направить:

4.1. В Федеральное агентство водных ресурсов для внесения в государственный водный реестр в соответствии с Положением о ведении государственного водного реестра, утвержденным постановлением Правительства Российской Федерации от 28 апреля 2007 г. № 253 «О порядке ведения государственного водного реестра»:

- результаты работ по установлению местоположения береговых линий (границ водных объектов), указанных в приложении 1 к настоящему приказу (в соответствии с пунктом 12 Правил определения местоположения береговой линии (границы водного объекта), случаев и периодичности ее определения, утвержденных постановлением Правительства Российской Федерации от 29 апреля 2016 г. № 377),

- сведения о границах водоохранных зон и границах прибрежных защитных полос водных объектов, указанных в приложении 1 к настоящему приказу (в соответствии с пунктом 5 Правил установления границ водоохранных зон и границ прибрежных защитных полос водных объектов, утвержденных постановлением Правительства Российской Федерации от 10 января 2009 г. № 17).

4.2. В орган местного самоуправления муниципального, городского округа, поселения, применительно к территориям которых устанавливаются границы водоохранных зон и прибрежных защитных полос, сведения о границах

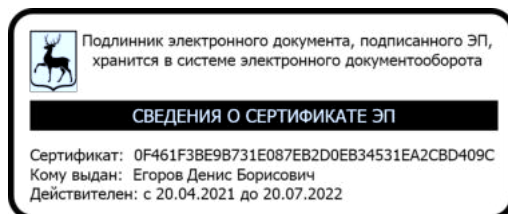
водоохранных зон и границах прибрежных защитных полос водных объектов, указанных в приложении 1 к настоящему приказу (в том числе с использованием единой системы межведомственного электронного взаимодействия и подключаемых к ней региональных систем межведомственного электронного взаимодействия) (в соответствии с пунктом 5 Правил установления границ водоохранных зон и границ прибрежных защитных полос водных объектов, утвержденных постановлением Правительства Российской Федерации от 10 января 2009 г. № 17).

4.3. В Федеральную службу государственной регистрации, кадастра и картографии (ее территориальные органы) для внесения в Единый государственный реестр недвижимости сведения о границах водоохранных зон и границах прибрежных защитных полос водных объектов, указанных в приложении 1 к настоящему приказу (в соответствии с пунктом 5 Правил установления границ водоохранных зон и границ прибрежных защитных полос водных объектов, утвержденных постановлением Правительства Российской Федерации от 10 января 2009 г. № 17).

5. Управлению распоряжения водными объектами и финансового обеспечения деятельности разместить настоящий приказ на официальном сайте министерства экологии и природных ресурсов Нижегородской области.

6. Контроль за исполнением настоящего приказа оставляю за собой.

Министр



Д.Б. Егоров

ПРИЛОЖЕНИЕ 1
к приказу министерства экологии и
природных ресурсов Нижегородской
области
от 26.03.2022 319-269/22П/од

ПЕРЕЧНЬ
водных объектов, в отношении которых устанавливаются границы
водоохранной зоны и прибрежной защитной полосы, местоположения
береговой линии (границы водного объекта)

№, п/п	Наименование водотока	Впадает		Местоположение
		Куда	С какого берега	
1	2	3	4	5
1	Ручей б/н № 7	р. Черезь	лв	Большеболдинский район

к приказу министерства экологии и
природных ресурсов Нижегородской
области
от 26.03.2022 319-269/22П/од

**Координаты характерных точек
береговых линий (границ водных объектов), границ водоохранных зон
и прибрежных защитных полос ручья б/н (притока реки Черезь) на
территории Большеболдинского муниципального района
Нижегородской области**

**Береговая линия ручья без названия (приток притока р.
Черезь) на территории Большеболдинского муниципального
района Нижегородской области
Система координат – МСК 52**

Номер и координаты характерных точек водоохранной зоны		
№ точки на картографическом материале	X, м	Y, м
1	376249,51	2282524,81
2	376244,28	2282503,16
3	376240,93	2282488,72
4	376235,12	2282482,78
5	376229,88	2282478,49
6	376184,73	2282450,46
7	376093,72	2282397,41
8	376066,28	2282373,51
9	376059,83	2282351,57
10	376050,16	2282330,49
11	376032,07	2282309,50
12	376019,77	2282277,87
13	376010,64	2282255,80
14	375992,80	2282233,04
15	376030,13	2282152,50
16	376040,28	2282089,07
17	376052,43	2282015,21
18	376057,15	2281930,82
19	376062,91	2281848,64
20	376075,30	2281813,84
21	376082,46	2281777,89
22	376084,96	2281734,20
23	376084,94	2281733,13
24	376081,47	2281777,73
25	376074,35	2281813,54
26	376061,95	2281848,37
27	376056,15	2281930,75
28	376051,44	2282015,08
29	376039,30	2282088,91
30	376029,19	2282152,15
31	375992,17	2282232,16
32	375970,66	2282200,16
33	375946,13	2282160,84
34	375923,70	2282121,50
35	375889,63	2282077,98
36	375856,58	2282024,00

37	375834,11	2281975,76
38	375821,62	2281925,31
39	375810,78	2281885,86
40	375790,41	2281840,68
41	375781,09	2281790,76
42	375777,13	2281754,98
43	375760,93	2281714,02
44	375760,59	2281713,47
45	375776,14	2281755,15
46	375780,09	2281790,89
47	375789,44	2281840,92
48	375809,82	2281886,16
49	375820,65	2281925,56
50	375833,15	2281976,05
51	375855,68	2282024,45
52	375888,79	2282078,53
53	375922,85	2282122,03
54	375945,27	2282161,35
55	375969,81	2282200,70
56	375991,68	2282233,22
57	376009,75	2282256,25
58	376018,84	2282278,24
59	376031,16	2282309,94
60	376049,28	2282330,97
61	376058,88	2282351,88
62	376065,36	2282373,93
63	376093,10	2282398,20
64	376184,21	2282451,31
65	376229,18	2282479,20
66	376233,87	2282483,27
67	376238,92	2282488,96
68	376248,68	2282524,82

**Водоохранная зона ручья без названия (приток притока р.
Черезь) на территории Большеболдинского муниципального
района Нижегородской области
Система координат – МСК 52**

Номер и координаты характерных точек водоохранной зоны		
№ точки на картографическом материале	X, м	Y, м
1	376231,78	2282470,74
2	376231,41	2282470,74
3	376211,39	2282470,89
4	376200,96	2282472,07
5	376193,59	2282473,70
6	376185,89	2282476,07
7	376183,01	2282477,22
8	376177,01	2282479,07
9	376176,23	2282479,32
10	376169,66	2282481,47
11	376163,96	2282483,73
12	376154,96	2282487,96
13	376150,83	2282489,74
14	376068,19	2282441,57
15	376067,71	2282441,23
16	376060,26	2282435,90
17	376032,67	2282411,87
18	376026,04	2282404,87

19	376022,14	2282399,08
20	376021,42	2282397,78
21	376020,65	2282396,31
22	376017,39	2282388,03
23	376011,93	2282369,45
24	376006,80	2282358,28
25	375993,41	2282342,77
26	375989,05	2282336,89
27	375987,86	2282334,94
28	375986,51	2282332,41
29	375984,56	2282328,05
30	375972,43	2282296,85
31	375966,17	2282281,71
32	375952,37	2282264,12
33	375951,03	2282262,15
34	375950,19	2282261,12
35	375928,33	2282228,61
36	375927,38	2282227,16
37	375902,85	2282187,82
38	375901,97	2282186,35
39	375881,23	2282149,97
40	375849,45	2282109,40
41	375847,21	2282106,30
42	375846,15	2282104,64
43	375813,07	2282050,61
44	375812,84	2282050,22
45	375812,38	2282049,45
46	375810,35	2282045,56
47	375787,85	2281997,25
48	375785,75	2281991,95
49	375784,62	2281988,07
50	375772,27	2281938,20
51	375762,64	2281903,17
52	375743,89	2281861,58
53	375743,05	2281859,60
54	375740,29	2281850,10
55	375730,95	2281800,11
56	375730,39	2281796,38
57	375727,12	2281766,81
58	375713,74	2281730,95
59	375710,59	2281713,47
60	375717,29	2281688,47
61	375735,59	2281670,17
62	375760,59	2281663,47
63	375785,59	2281670,17
64	375803,12	2281687,18
65	375803,46	2281687,73
66	375804,23	2281689,02
67	375807,42	2281695,61
68	375823,59	2281736,44
69	375824,53	2281739,04
70	375826,14	2281745,07
71	375826,83	2281749,48
72	375830,58	2281783,41
73	375838,46	2281825,60
74	375856,33	2281865,24
75	375857,17	2281867,22
76	375858,99	2281872,61
77	375869,83	2281912,05

78	375870,15	2281913,29
79	375881,48	2281959,04
80	375900,71	2282000,31
81	375930,77	2282049,42
82	375963,03	2282090,61
83	375966,54	2282095,73
84	375967,00	2282096,50
85	375982,97	2282124,51
86	375989,93	2282081,02
87	376001,67	2282009,61
88	376006,23	2281927,97
89	376006,27	2281927,25
90	376012,04	2281845,00
91	376012,73	2281839,56
92	376014,85	2281831,60
93	376026,02	2281800,21
94	376031,85	2281770,88
95	376035,02	2281730,34
96	376035,12	2281729,26
97	376035,24	2281728,06
98	376041,69	2281708,04
99	376059,99	2281689,74
100	376084,99	2281683,04
101	376109,99	2281689,74
102	376128,29	2281708,04
103	376134,99	2281733,04
104	376134,97	2281734,33
105	376134,94	2281735,49
106	376134,88	2281737,05
107	376132,39	2281780,68
108	376131,79	2281786,05
109	376131,50	2281787,65
110	376124,36	2281823,53
111	376123,99	2281824,51
112	376122,40	2281830,61
113	376112,31	2281858,96
114	376107,05	2281933,96
115	376102,36	2282017,95
116	376101,77	2282023,33
117	376089,64	2282097,07
118	376079,54	2282160,26
119	376078,68	2282164,50
120	376076,57	2282171,02
121	376075,49	2282173,53
122	376050,99	2282226,40
123	376053,88	2282230,68
124	376055,30	2282233,32
125	376056,84	2282236,68
126	376065,97	2282258,74
127	376066,37	2282259,75
128	376075,55	2282283,35
129	376087,93	2282297,70
130	376090,08	2282300,37
131	376092,51	2282303,91
132	376093,46	2282305,49
133	376095,60	2282309,62
134	376105,25	2282330,63
135	376106,23	2282332,93
136	376107,80	2282337,47

137	376110,13	2282345,40
138	376122,99	2282356,60
139	376209,90	2282407,25
140	376211,08	2282407,97
141	376256,12	2282435,90
142	376257,51	2282436,79
143	376264,60	2282442,51
144	376268,54	2282446,31
145	376274,34	2282451,52
146	376285,97	2282464,05
147	376275,24	2282465,81
148	376268,41	2282467,71
149	376266,19	2282468,38
150	376258,83	2282470,80
151	376256,76	2282471,53
152	376250,53	2282473,89
153	376249,69	2282473,69
154	376244,00	2282472,26
1	376231,78	2282470,74

**Прибрежная защитная полоса ручья без названия (приток
притока р. Черезь) на территории Большеболдинского
муниципального района Нижегородской области
Система координат – МСК 52**

Номер и координаты характерных точек водоохранной зоны		
№ точки на картографическом материале	X, м	Y, м
1	376189,59	2282485,36
2	376186,34	2282486,65
3	376179,96	2282488,63
4	376179,34	2282488,82
5	376172,77	2282490,97
6	376163,59	2282485,59
7	376073,20	2282432,91
8	376072,83	2282432,66
9	376066,83	2282428,36
10	376039,24	2282404,33
11	376033,94	2282398,73
12	376030,80	2282394,08
13	376030,22	2282393,04
14	376029,59	2282391,84
15	376026,98	2282385,21
16	376021,32	2282365,94
17	376015,30	2282352,82
18	376000,98	2282336,23
19	375997,48	2282331,53
20	375996,52	2282329,94
21	375995,45	2282327,94
22	375993,88	2282324,43
23	375981,71	2282293,13
24	375974,89	2282276,62
25	375960,23	2282257,94
26	375959,16	2282256,36
27	375958,49	2282255,54
28	375936,63	2282223,03
29	375935,87	2282221,86
30	375911,34	2282182,52
31	375910,63	2282181,35

32	375889,55	2282144,39
33	375857,33	2282103,23
34	375855,53	2282100,75
35	375854,68	2282099,42
36	375821,60	2282045,39
37	375821,41	2282045,08
38	375821,04	2282044,45
39	375819,42	2282041,34
40	375796,92	2281993,03
41	375795,23	2281988,79
42	375794,32	2281985,66
43	375781,95	2281935,67
44	375772,08	2281899,76
45	375753,01	2281857,47
46	375752,33	2281855,89
47	375750,12	2281848,27
48	375740,78	2281798,28
49	375740,33	2281795,28
50	375736,93	2281764,48
51	375723,11	2281727,45
52	375720,59	2281713,47
53	375725,95	2281693,47
54	375740,59	2281678,83
55	375760,59	2281673,47
56	375780,59	2281678,83
57	375794,61	2281692,44
58	375794,95	2281692,99
59	375795,57	2281694,02
60	375798,12	2281699,29
61	375814,29	2281740,12
62	375815,05	2281742,20
63	375816,33	2281747,04
64	375816,89	2281750,58
65	375820,68	2281784,88
66	375828,85	2281828,62
67	375847,21	2281869,35
68	375847,89	2281870,93
69	375849,35	2281875,26
70	375860,19	2281914,70
71	375860,45	2281915,70
72	375872,01	2281962,38
73	375891,88	2282005,05
74	375922,54	2282055,13
75	375955,15	2282096,78
76	375957,97	2282100,87
77	375958,34	2282101,50
78	375980,49	2282140,34
79	375986,28	2282149,63
80	375990,56	2282140,37
81	375999,80	2282082,60
82	376011,62	2282010,71
83	376016,21	2281928,53
84	376016,25	2281927,95
85	376022,02	2281845,70
86	376022,57	2281841,34
87	376024,27	2281834,95
88	376035,69	2281802,88
89	376041,78	2281772,25
90	376044,99	2281731,12

91	376045,07	2281730,26
92	376045,19	2281729,06
93	376050,35	2281713,04
94	376064,99	2281698,40
95	376084,99	2281693,04
96	376104,99	2281698,40
97	376119,63	2281713,04
98	376124,99	2281733,04
99	376124,98	2281734,07
100	376124,95	2281735,23
101	376124,90	2281736,48
102	376122,41	2281780,11
103	376121,93	2281784,41
104	376121,69	2281785,70
105	376114,55	2281821,58
106	376114,26	2281822,36
107	376112,98	2281827,26
108	376102,43	2281856,90
109	376097,07	2281933,33
110	376092,38	2282017,39
111	376091,90	2282021,70
112	376079,76	2282095,47
113	376069,67	2282158,68
114	376068,98	2282162,07
115	376067,29	2282167,31
116	376066,42	2282169,32
117	376039,40	2282227,62
118	376042,04	2282230,97
119	376045,22	2282235,68
120	376046,36	2282237,79
121	376047,60	2282240,50
122	376056,73	2282262,56
123	376057,05	2282263,37
124	376066,85	2282288,58
125	376080,36	2282304,24
126	376082,08	2282306,37
127	376084,03	2282309,21
128	376084,80	2282310,49
129	376086,51	2282313,79
130	376096,16	2282334,80
131	376096,95	2282336,64
132	376098,21	2282340,29
133	376101,36	2282351,02
134	376117,14	2282364,76
135	376204,86	2282415,89
136	376205,81	2282416,47
137	376250,85	2282444,40
138	376251,96	2282445,11
139	376257,66	2282449,71
140	376261,72	2282453,63
141	376267,66	2282458,96
142	376275,57	2282468,72
143	376277,92	2282475,44
144	376271,09	2282477,34
145	376269,32	2282477,88
146	376261,96	2282480,30
147	376260,30	2282480,89
148	376251,21	2282484,32
149	376247,32	2282483,41

150	376241,56	2282481,95
151	376231,48	2282480,74
152	376211,46	2282480,89
153	376203,12	2282481,83
154	376195,75	2282483,46
1	376189,59	2282485,36

**Текстовое описание границ
водоохранных зон и прибрежных защитных полос, местоположения береговых
линий (границ водных объектов) ручья б/н (притока реки Черезь) на
территории Большеболдинского муниципального района Нижегородской
области**

1. Границы водоохранной зоны и прибрежной защитной полосы, местоположение береговой линии (границы водного объекта) – ручья б/н (притока реки Черезь):

1) местоположение береговой линии (границы водного объекта) определено на схеме № 1 следующими поворотными точками:

Контур	Часть	Поворотные точки местоположения береговой линии (границы водного объекта)	
		начало участка	конец участка
-	-	1	68

Протяженность береговой линии составляет: 2,99 км.

2) граница водоохранной зоны на схеме № 1 определена следующими поворотными точками:

Контур	Часть	Поворотные точки местоположения водоохранной зоны	
		начало участка	конец участка
-	-	1	154

Ширина водоохранной зоны составляет 50 метров.

Площадь водоохранной зоны составляет 14,78 га.

3) граница прибрежной защитной полосы на схеме № 1 определена следующими поворотными точками:

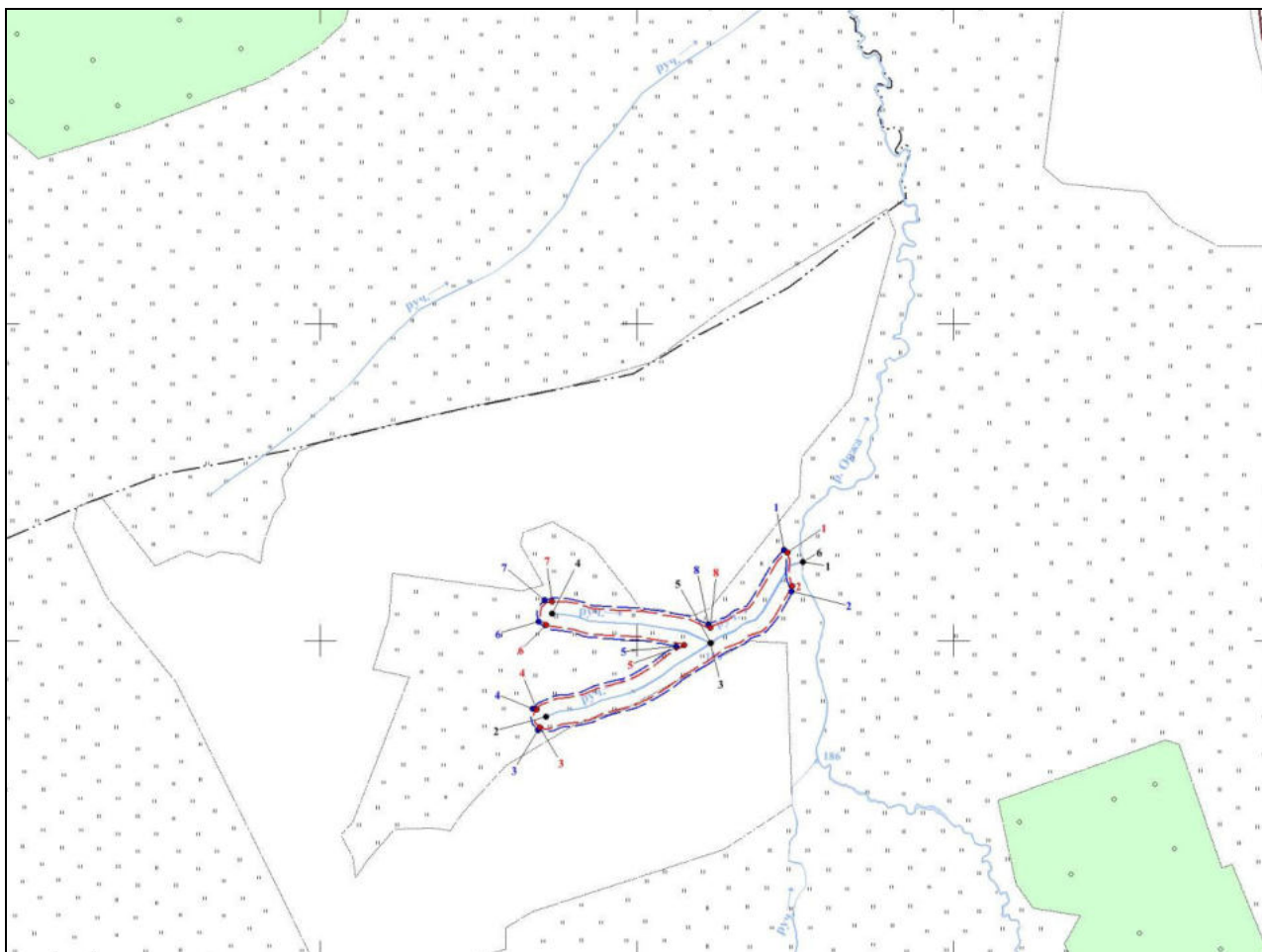
Контур	Часть	Поворотные точки местоположения прибрежной защитной полосы	
		начало участка	конец участка
-	-	1	154

Ширина прибрежной защитной полосы составляет: 40 метров.











Площадь прибрежной защитной полосы составляет: 11,81 га.

**Графическое описание границ
водоохранных зон и прибрежных защитных полос, местоположения береговых
линий (границ водных объектов) ручья б/н (притока реки Черезь) на территории
Большеболдинского муниципального района Нижегородской области**

Схема № 1



Условные обозначения:

-  - границы береговой линии
-  - границы водоохранной зоны
-  - границы прибрежной защитной полосы
-  - обозначение опорной точки границы береговой линии
-  - обозначение опорной точки границы водоохранной зоны
-  - обозначение опорной точки границы прибрежной защитной полосы
-  - обозначение информационного знака водоохранной зоны
-  - обозначение информационного знака прибрежной защитной полосы
-  - обозначение водопользователей
-  - обозначение гидротехнических сооружений