



Министерство экологии и природных ресурсов  
Нижегородской области

Включен в Реестр  
нормативных актов органов  
исполнительной власти  
Нижегородской области

25 АПР 2022

№ в реестре

19886-319-319-120/22П/од

П Р И К А З

26.03.2022 № 319-270/22П/од

г. Нижний Новгород

**Об установлении местоположения береговых  
линий (границ водных объектов), границ  
водоохранных зон и прибрежных защитных  
полос ручья б/н (притока реки Черезь) на  
территории Большеболдинского,  
Лукояновского муниципальных районов  
Нижегородской области**

В соответствии со статьями 5, 26 и 65 Водного Кодекса Российской Федерации, частями 13 и 14 статьи 105, частями 6 и 7 статьи 106 Земельного Кодекса Российской Федерации, Федеральным законом «О государственной регистрации недвижимости» от 13 июля 2015 г. № 218-ФЗ, Правилами установления границ водоохранных зон и границ прибрежных защитных полос водных объектов, утвержденными постановлением Правительства Российской Федерации от 10 января 2009 г. № 17, Правилами определения местоположения береговой линии (границы водного объекта), случаев и периодичности ее определения, утвержденными постановлением Правительства Российской Федерации от 29 апреля 2016 г. № 377, Положением о министерстве экологии и природных ресурсов Нижегородской области, утвержденным постановлением Правительства Нижегородской области от 31 декабря 2010 г. № 965, пунктом 22 Правил предоставления документов, направляемых или предоставляемых в соответствии с частями 1, 3 - 13, 15, 15.1, 15.2 статьи 32 Федерального закона «О государственной регистрации недвижимости» в федеральный орган исполнительной власти (его территориальные органы), уполномоченный Правительством Российской Федерации на осуществление государственного кадастрового учета, государственной регистрации прав, ведение Единого государственного реестра недвижимости и предоставление сведений, содержащихся в Едином государственном реестре недвижимости», утвержденных постановлением Правительства Российской Федерации от 31 декабря 2015 г. № 1532, Требованиями к описанию местоположения береговой линии (границы водного объекта), утвержденными приказом

Минэкономразвития России от 23 марта 2016 г. № 164  
п р и к а з ы в а ю:

1. Установить местоположение береговых линий (границ водных объектов), границ водоохранных зон и границ прибрежных защитных полос водных объектов на территории Нижегородской области в соответствии с перечнем водных объектов, в отношении которых устанавливаются границы водоохранных зон и прибрежных защитных полос, местоположения береговых линий (границ водных объектов) согласно приложению 1 к настоящему приказу и в соответствии с координатами характерных точек береговых линий (границ водных объектов), границ водоохранных зон и прибрежных защитных полос ручья б/н (притока реки Черезь) на территории Нижегородской области согласно приложению 2 к настоящему приказу.

2. Утвердить текстовое описание границ водоохранных зон и прибрежных защитных полос, местоположения береговых линий (границ водных объектов) и графическое описание границ водоохранных зон и прибрежных защитных полос, местоположения береговых линий (границ водных объектов) ручья б/н (притока реки Черезь) на территории Нижегородской области согласно приложениям 3 и 4 к настоящему приказу соответственно.

3. Ограничения хозяйственной и иной деятельности в границах водоохранных зон и прибрежных защитных полос установлены статьей 65 Водного кодекса Российской Федерации.

4. Отделу водопользования и распоряжения водными объектами направить:

4.1. В Федеральное агентство водных ресурсов для внесения в государственный водный реестр в соответствии с Положением о ведении государственного водного реестра, утвержденным постановлением Правительства Российской Федерации от 28 апреля 2007 г. № 253 «О порядке ведения государственного водного реестра»:

- результаты работ по установлению местоположения береговых линий (границ водных объектов), указанных в приложении 1 к настоящему приказу (в соответствии с пунктом 12 Правил определения местоположения береговой линии (границы водного объекта), случаев и периодичности ее определения, утвержденных постановлением Правительства Российской Федерации от 29 апреля 2016 г. № 377),

- сведения о границах водоохранных зон и границах прибрежных защитных полос водных объектов, указанных в приложении 1 к настоящему приказу (в соответствии с пунктом 5 Правил установления границ водоохранных зон и границ прибрежных защитных полос водных объектов, утвержденных постановлением Правительства Российской Федерации от 10 января 2009 г. № 17).

4.2. В орган местного самоуправления муниципального, городского округа, поселения, применительно к территориям которых устанавливаются границы водоохранных зон и прибрежных защитных полос, сведения о границах водоохранных зон и границах прибрежных защитных полос водных объектов,

указанных в приложении 1 к настоящему приказу (в том числе с использованием единой системы межведомственного электронного взаимодействия и подключаемых к ней региональных систем межведомственного электронного взаимодействия) (в соответствии с пунктом 5 Правил установления границ водоохранных зон и границ прибрежных защитных полос водных объектов, утвержденных постановлением Правительства Российской Федерации от 10 января 2009 г. № 17).

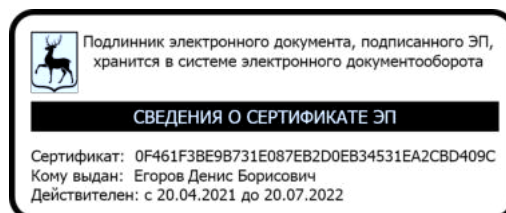
4.3. В Федеральную службу государственной регистрации, кадастра и картографии (ее территориальные органы) для внесения в Единый государственный реестр недвижимости сведения о границах водоохранных зон и границах прибрежных защитных полос водных объектов, указанных в приложении 1 к настоящему приказу (в соответствии с пунктом 5 Правил установления границ водоохранных зон и границ прибрежных защитных полос водных объектов, утвержденных постановлением Правительства Российской Федерации от 10 января 2009 г. № 17).

5. Управлению распоряжения водными объектами и финансового обеспечения деятельности разместить настоящий приказ на официальном сайте министерства экологии и природных ресурсов Нижегородской области.

6. Контроль за исполнением настоящего приказа оставляю за собой.

Министр

Д.Б. Егоров



ПРИЛОЖЕНИЕ 1  
к приказу министерства экологии и  
природных ресурсов Нижегородской  
области  
от 26.03.2022 319-270/22П/од

**ПЕРЕЧНЬ**  
**водных объектов, в отношении которых устанавливаются границы**  
**водоохранной зоны и прибрежной защитной полосы, местоположения**  
**береговой линии (границы водного объекта)**

№, п/п	Наименование водотока	Впадает		Местоположение
		Куда	С какого берега	
1	2	3	4	5
1	Ручей б/н № 8	р. Черезь	лв	Большеболдинский, Лукояновский районы

к приказу министерства экологии и  
природных ресурсов Нижегородской  
области

от 26.03.2022

319-270/22П/од

**Координаты характерных точек  
береговых линий (границ водных объектов), границ водоохранных зон  
и прибрежных защитных полос ручья б/н (притока реки Черезь) на  
территории Нижегородской области**

**Береговая линия ручья без названия (приток притока р.  
Черезь) на территории Большеболдинского и Лукояновского  
муниципальных районов Нижегородской области  
Система координат – МСК 52**

Номер и координаты характерных точек водоохранной зоны		
№ точки на картографическом материале	X, м	Y, м
1	378131,39	2282611,27
2	378092,93	2282561,08
3	378105,08	2282506,55
4	378105,10	2282506,38
5	378105,06	2282506,13
6	378092,14	2282472,46
7	378092,04	2282472,28
8	378091,92	2282472,14
9	377994,38	2282388,62
10	377926,34	2282300,70
11	377823,97	2282141,30
12	377730,24	2282015,50
13	377730,08	2282015,34
14	377602,91	2281919,35
15	377496,84	2281827,43
16	377496,67	2281827,32
17	377369,83	2281765,09
18	377242,64	2281652,36
19	377166,09	2281551,89
20	377101,88	2281417,54
21	377046,26	2281312,54
22	377046,20	2281312,45
23	377046,13	2281312,36
24	376931,42	2281195,19
25	376808,36	2281090,71
26	376663,82	2280923,24
27	376570,17	2280801,73
28	376502,00	2280705,30
29	376458,31	2280650,63
30	376458,97	2280652,06
31	376500,71	2280706,24
32	376568,88	2280802,67
33	376662,56	2280924,24
34	376807,19	2281091,81
35	376807,28	2281091,89
36	376930,30	2281196,33
37	377044,90	2281313,39

38	377100,44	2281418,25
39	377164,69	2281552,65
40	377164,76	2281552,78
41	377241,42	2281653,39
42	377241,52	2281653,50
43	377368,85	2281766,36
44	377369,02	2281766,48
45	377495,87	2281828,71
46	377601,88	2281920,58
47	377729,03	2282016,54
48	377822,64	2282142,19
49	377925,01	2282301,59
50	377993,17	2282389,66
51	377993,28	2282389,78
52	378090,72	2282473,22
53	378103,46	2282506,44
54	378091,29	2282561,10
55	378091,27	2282561,27
56	378091,31	2282561,52
57	378091,42	2282561,74
58	378129,32	2282611,18

**Водоохранная зона ручья без названия (приток притока р.  
Черезь) на территории Большеболдинского и Лукояновского  
муниципальных районов Нижегородской области  
Система координат – МСК 52**

Номер и координаты характерных точек водоохранной зоны		
№ точки на картографическом материале	X, м	Y, м
1	378085,84	2282572,39
2	378068,87	2282588,51
3	378066,13	2282592,74
4	378064,80	2282594,92
5	378060,65	2282604,16
6	378051,74	2282592,16
7	378048,12	2282586,74
8	378046,70	2282584,10
9	378041,94	2282569,42
10	378041,27	2282561,27
11	378041,61	2282555,43
12	378042,49	2282550,23
13	378051,38	2282510,28
14	378048,57	2282502,96
15	377960,76	2282427,76
16	377956,42	2282423,57
17	377953,63	2282420,26
18	377885,47	2282332,19
19	377882,94	2282328,61
20	377781,51	2282170,67
21	377693,20	2282052,14
22	377571,76	2281960,49
23	377569,13	2281958,37
24	377468,03	2281870,74
25	377347,00	2281811,37
26	377344,02	2281809,78
27	377340,19	2281807,33
28	377335,68	2281803,78
29	377208,35	2281690,92

30	377204,52	2281687,13
31	377201,65	2281683,69
32	377124,99	2281583,08
33	377121,46	2281577,78
34	377120,74	2281576,48
35	377119,58	2281574,22
36	377055,77	2281440,74
37	377004,10	2281343,19
38	376896,18	2281232,95
39	376774,92	2281130,01
40	376774,06	2281129,26
41	376769,34	2281124,48
42	376624,71	2280956,91
43	376622,95	2280954,76
44	376529,27	2280833,19
45	376528,05	2280831,53
46	376460,47	2280735,94
47	376419,36	2280682,57
48	376415,67	2280677,06
49	376413,57	2280673,01
50	376412,91	2280671,58
51	376408,31	2280650,63
52	376415,01	2280625,63
53	376433,31	2280607,33
54	376458,31	2280600,63
55	376483,31	2280607,33
56	376497,37	2280619,42
57	376541,06	2280674,09
58	376542,83	2280676,44
59	376610,40	2280772,02
60	376702,58	2280891,62
61	376843,68	2281055,10
62	376963,78	2281157,07
63	376967,15	2281160,21
64	377081,86	2281277,38
65	377085,60	2281281,66
66	377087,80	2281284,71
67	377089,56	2281287,54
68	377090,44	2281289,14
69	377146,06	2281394,14
70	377146,99	2281395,98
71	377208,98	2281525,68
72	377279,45	2281618,18
73	377397,93	2281723,18
74	377518,69	2281782,43
75	377521,67	2281784,02
76	377523,83	2281785,34
77	377529,59	2281789,64
78	377634,38	2281880,46
79	377760,20	2281975,43
80	377765,44	2281979,98
81	377770,33	2281985,63
82	377864,06	2282111,43
83	377866,04	2282114,28
84	377967,23	2282271,83
85	378030,79	2282353,97
86	378124,44	2282434,16
87	378129,88	2282439,60
88	378135,34	2282447,28

89	378135,75	2282448,00
90	378138,82	2282454,55
91	378151,74	2282488,22
92	378154,43	2282498,23
93	378155,10	2282506,38
94	378154,76	2282512,22
95	378153,88	2282517,42
96	378146,81	2282549,18
97	378153,17	2282557,33
98	378147,57	2282561,55
99	378146,69	2282561,64
100	378140,28	2282563,06
101	378134,50	2282561,37
102	378129,62	2282561,14
103	378127,27	2282561,08
104	378122,14	2282561,34
105	378116,61	2282561,91
106	378108,11	2282563,54
107	378102,85	2282565,03
108	378095,88	2282567,58
109	378090,24	2282570,13
1	378085,84	2282572,39

**Прибрежная защитная полоса ручья без названия (приток  
притока р. Черезь) на территории Большеболдинского и  
Лукояновского муниципальных районов Нижегородской  
области**

**Система координат – МСК 52**

Номер и координаты характерных точек водоохранной зоны		
№ точки на картографическом материале	X, м	Y, м
1	378090,84	2282581,05
2	378077,27	2282593,94
3	378074,53	2282598,17
4	378073,46	2282599,92
5	378072,35	2282602,39
6	378059,67	2282586,08
7	378056,78	2282581,74
8	378055,64	2282579,63
9	378051,81	2282567,84
10	378051,27	2282561,27
11	378051,54	2282556,60
12	378052,25	2282552,41
13	378061,80	2282509,51
14	378057,00	2282497,01
15	377967,26	2282420,16
16	377963,79	2282416,81
17	377961,54	2282414,14
18	377893,38	2282326,07
19	377891,35	2282323,21
20	377789,73	2282164,97
21	377700,37	2282045,02
22	377577,78	2281952,51
23	377575,68	2281950,81
24	377473,59	2281862,34
25	377351,40	2281802,39
26	377349,02	2281801,12
27	377345,95	2281799,16

28	377342,32	2281796,29
29	377214,99	2281683,43
30	377211,92	2281680,41
31	377209,60	2281677,63
32	377132,94	2281577,02
33	377130,12	2281572,78
34	377129,54	2281571,74
35	377128,60	2281569,90
36	377064,71	2281436,24
37	377012,26	2281337,23
38	376903,01	2281225,63
39	376781,39	2281122,38
40	376780,71	2281121,79
41	376776,91	2281117,95
42	376632,28	2280950,38
43	376630,88	2280948,66
44	376537,20	2280827,09
45	376536,22	2280825,76
46	376468,52	2280730,00
47	376427,28	2280676,47
48	376424,33	2280672,06
49	376422,65	2280668,82
50	376421,99	2280667,39
51	376418,31	2280650,63
52	376423,67	2280630,63
53	376438,31	2280615,99
54	376458,31	2280610,63
55	376478,31	2280615,99
56	376489,56	2280625,66
57	376533,25	2280680,33
58	376534,66	2280682,21
59	376602,36	2280777,97
60	376694,83	2280897,94
61	376836,61	2281062,23
62	376957,31	2281164,70
63	376960,00	2281167,21
64	377074,71	2281284,38
65	377077,70	2281287,80
66	377079,48	2281290,26
67	377080,90	2281292,54
68	377081,61	2281293,82
69	377137,23	2281398,82
70	377137,97	2281400,29
71	377200,40	2281530,92
72	377272,09	2281625,01
73	377392,31	2281731,56
74	377514,29	2281791,41
75	377516,67	2281792,68
76	377518,40	2281793,74
77	377523,04	2281797,20
78	377628,09	2281888,24
79	377754,18	2281983,41
80	377758,36	2281987,06
81	377762,32	2281991,60
82	377856,05	2282117,40
83	377857,63	2282119,68
84	377959,05	2282277,61
85	378023,51	2282360,90
86	378117,94	2282441,76

87	378122,29	2282446,11
88	378126,68	2282452,28
89	378127,01	2282452,85
90	378129,48	2282458,13
91	378142,40	2282491,80
92	378144,56	2282499,81
93	378145,10	2282506,38
94	378144,83	2282511,05
95	378144,12	2282515,25
96	378136,03	2282551,56
97	378151,59	2282571,11
98	378148,85	2282571,41
99	378141,49	2282573,04
100	378140,75	2282573,32
101	378134,03	2282571,35
102	378129,15	2282571,12
103	378127,27	2282571,08
104	378123,17	2282571,29
105	378117,64	2282571,86
106	378110,84	2282573,16
107	378105,58	2282574,65
108	378100,00	2282576,69
109	378094,36	2282579,24
1	378090,84	2282581,05

**Текстовое описание границ  
водоохранных зон и прибрежных защитных полос, местоположения береговых  
линий (границ водных объектов) ручья б/н (притока реки Черезь) на  
территории Большеболдинского муниципального района Нижегородской  
области**

1. Границы водоохранной зоны и прибрежной защитной полосы, местоположение береговой линии (границы водного объекта) – ручья б/н (притока реки Черезь):

1) местоположение береговой линии (границы водного объекта) определено на схеме № 1 следующими поворотными точками:

Контур	Часть	Поворотные точки местоположения береговой линии (границы водного объекта)	
		начало участка	конец участка
-	-	1	58

Протяженность береговой линии составляет: 5,27 км.

2) граница водоохранной зоны на схеме № 1 определена следующими поворотными точками:

Контур	Часть	Поворотные точки местоположения водоохранной зоны	
		начало участка	конец участка
-	-	1	109

Ширина водоохранной зоны составляет 50 метров.

Площадь водоохранной зоны составляет 26,64 га.

3) граница прибрежной защитной полосы на схеме № 1 определена следующими поворотными точками:

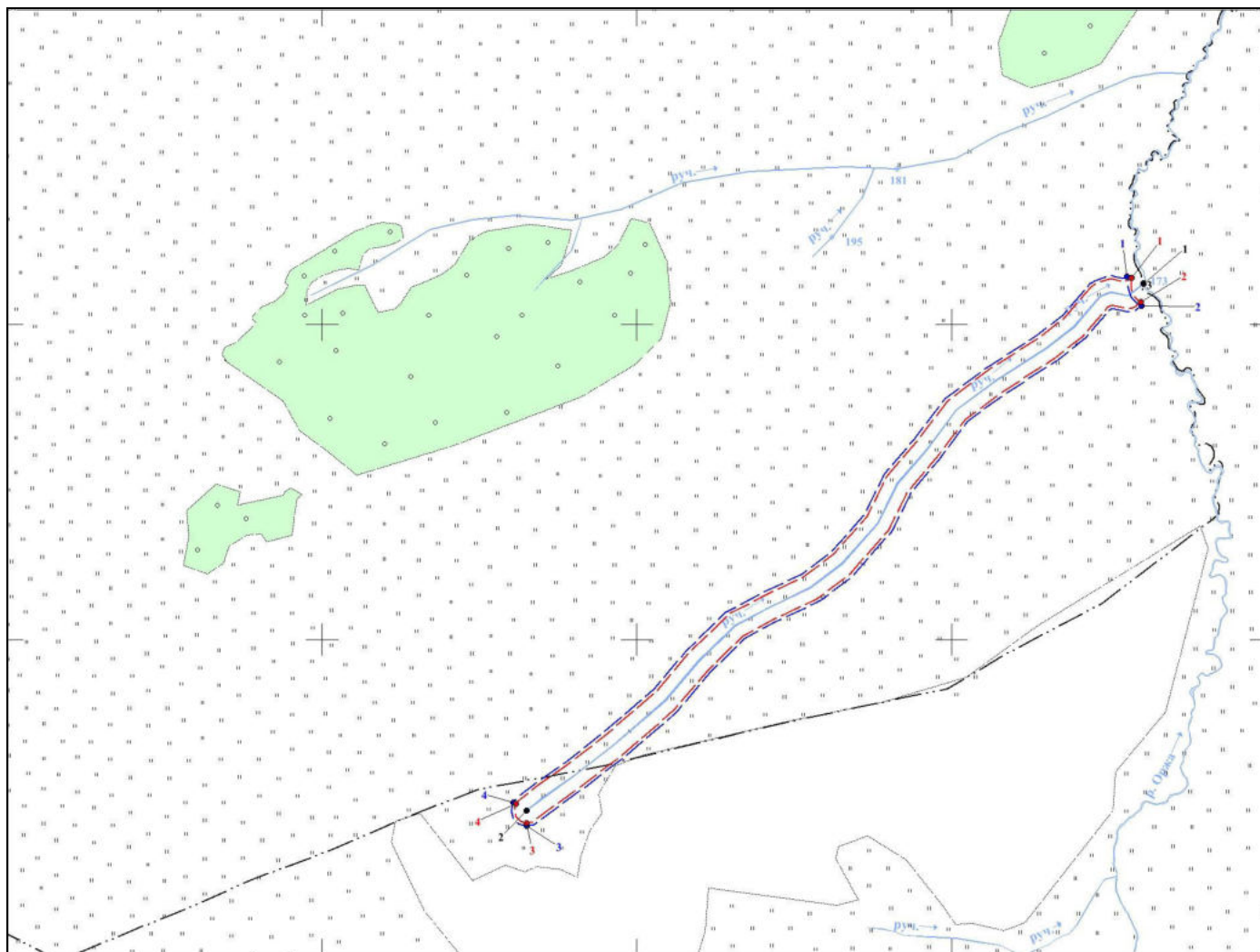
Контур	Часть	Поворотные точки местоположения прибрежной защитной полосы	
		начало участка	конец участка
-	-	1	109

Ширина прибрежной защитной полосы составляет: 40 метров.











Площадь прибрежной защитной полосы составляет: 21,41 га.

**Графическое описание границ  
водоохранных зон и прибрежных защитных полос, местоположения береговых  
линий (границ водных объектов) ручья б/н (притока реки Черезь) на территории  
Нижегородской области**

Схема № 1



Условные обозначения:

-  - границы береговой линии
-  - границы водоохранной зоны
-  - границы прибрежной защитной полосы
-  - обозначение опорной точки границы береговой линии
-  - обозначение опорной точки границы водоохранной зоны
-  - обозначение опорной точки границы прибрежной защитной полосы
-  - обозначение информационного знака водоохранной зоны
-  - обозначение информационного знака прибрежной защитной полосы
-  - обозначение водопользователей
-  - обозначение гидротехнических сооружений