



Включен в Реестр
нормативных актов органов
исполнительной власти
Нижегородской области

25 АПР 2022

Министерство экологии и природных ресурсов
Нижегородской области

реестре
19888-319-319-272/22П/од

П Р И К А З

26.03.2022

№ 319-272/22П/од

№

г. Нижний Новгород

**Об установлении местоположения береговых
линий (границ водных объектов), границ
водоохранных зон и прибрежных защитных
полос ручья б/н (притока реки Черезь) на
территории Лукояновского муниципального
района Нижегородской области**

В соответствии со статьями 5, 26 и 65 Водного Кодекса Российской Федерации, частями 13 и 14 статьи 105, частями 6 и 7 статьи 106 Земельного Кодекса Российской Федерации, Федеральным законом «О государственной регистрации недвижимости» от 13 июля 2015 г. № 218-ФЗ, Правилами установления границ водоохранных зон и границ прибрежных защитных полос водных объектов, утвержденными постановлением Правительства Российской Федерации от 10 января 2009 г. № 17, Правилами определения местоположения береговой линии (границы водного объекта), случаев и периодичности ее определения, утвержденными постановлением Правительства Российской Федерации от 29 апреля 2016 г. № 377, Положением о министерстве экологии и природных ресурсов Нижегородской области, утвержденным постановлением Правительства Нижегородской области от 31 декабря 2010 г. № 965, пунктом 22 Правил предоставления документов, направляемых или предоставляемых в соответствии с частями 1, 3 - 13, 15, 15.1, 15.2 статьи 32 Федерального закона «О государственной регистрации недвижимости» в федеральный орган исполнительной власти (его территориальные органы), уполномоченный Правительством Российской Федерации на осуществление государственного кадастрового учета, государственной регистрации прав, ведение Единого государственного реестра недвижимости и предоставление сведений, содержащихся в Едином государственном реестре недвижимости», утвержденных постановлением Правительства Российской Федерации от 31 декабря 2015 г. № 1532, Требованиями к описанию местоположения береговой линии (границы водного объекта), утвержденными приказом

Минэкономразвития России от 23 марта 2016 г. № 164
п р и к а з ы в а ю:

1. Установить местоположение береговых линий (границ водных объектов), границ водоохранных зон и границ прибрежных защитных полос водных объектов на территории Нижегородской области в соответствии с перечнем водных объектов, в отношении которых устанавливаются границы водоохранных зон и прибрежных защитных полос, местоположения береговых линий (границ водных объектов) согласно приложению 1 к настоящему приказу и в соответствии с координатами характерных точек береговых линий (границ водных объектов), границ водоохранных зон и прибрежных защитных полос ручья б/н (притока реки Черезь) на территории Лукояновского муниципального района Нижегородской области согласно приложению 2 к настоящему приказу.

2. Утвердить текстовое описание границ водоохранных зон и прибрежных защитных полос, местоположения береговых линий (границ водных объектов) и графическое описание границ водоохранных зон и прибрежных защитных полос, местоположения береговых линий (границ водных объектов) ручья б/н (притока реки Черезь) на территории Лукояновского муниципального района Нижегородской области согласно приложениям 3 и 4 к настоящему приказу соответственно.

3. Ограничения хозяйственной и иной деятельности в границах водоохранных зон и прибрежных защитных полос установлены статьей 65 Водного кодекса Российской Федерации.

4. Отделу водопользования и распоряжения водными объектами направить:

4.1. В Федеральное агентство водных ресурсов для внесения в государственный водный реестр в соответствии с Положением о ведении государственного водного реестра, утвержденным постановлением Правительства Российской Федерации от 28 апреля 2007 г. № 253 «О порядке ведения государственного водного реестра»:

- результаты работ по установлению местоположения береговых линий (границ водных объектов), указанных в приложении 1 к настоящему приказу (в соответствии с пунктом 12 Правил определения местоположения береговой линии (границы водного объекта), случаев и периодичности ее определения, утвержденных постановлением Правительства Российской Федерации от 29 апреля 2016 г. № 377),

- сведения о границах водоохранных зон и границах прибрежных защитных полос водных объектов, указанных в приложении 1 к настоящему приказу (в соответствии с пунктом 5 Правил установления границ водоохранных зон и границ прибрежных защитных полос водных объектов, утвержденных постановлением Правительства Российской Федерации от 10 января 2009 г. № 17).

4.2. В орган местного самоуправления муниципального, городского округа, поселения, применительно к территориям которых устанавливаются границы водоохранных зон и прибрежных защитных полос, сведения о границах

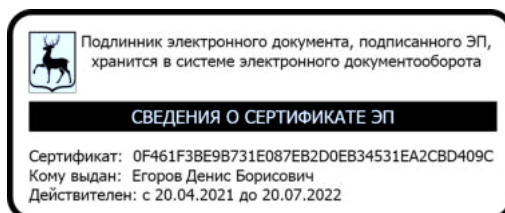
водоохранных зон и границах прибрежных защитных полос водных объектов, указанных в приложении 1 к настоящему приказу (в том числе с использованием единой системы межведомственного электронного взаимодействия и подключаемых к ней региональных систем межведомственного электронного взаимодействия) (в соответствии с пунктом 5 Правил установления границ водоохранных зон и границ прибрежных защитных полос водных объектов, утвержденных постановлением Правительства Российской Федерации от 10 января 2009 г. № 17).

4.3. В Федеральную службу государственной регистрации, кадастра и картографии (ее территориальные органы) для внесения в Единый государственный реестр недвижимости сведения о границах водоохранных зон и границах прибрежных защитных полос водных объектов, указанных в приложении 1 к настоящему приказу (в соответствии с пунктом 5 Правил установления границ водоохранных зон и границ прибрежных защитных полос водных объектов, утвержденных постановлением Правительства Российской Федерации от 10 января 2009 г. № 17).

5. Управлению распоряжения водными объектами и финансового обеспечения деятельности разместить настоящий приказ на официальном сайте министерства экологии и природных ресурсов Нижегородской области.

6. Контроль за исполнением настоящего приказа оставляю за собой.

Министр



Д.Б. Егоров

ПРИЛОЖЕНИЕ 1
к приказу министерства экологии и
природных ресурсов Нижегородской
области
от 26.03.2022 319-272/22П/од

ПЕРЕЧНЬ
водных объектов, в отношении которых устанавливаются границы
водоохранной зоны и прибрежной защитной полосы, местоположения
береговой линии (границы водного объекта)

№, п/п	Наименование водотока	Впадает		Местоположение
		Куда	С какого берега	
1	2	3	4	5
1	Ручей б/н № 10	р. Черезь	лв	Лукояновский район

к приказу министерства экологии и
природных ресурсов Нижегородской
области
от 26.03.2022 319-272/22П/од

**Координаты характерных точек
береговых линий (границ водных объектов), границ водоохранных зон
и прибрежных защитных полос ручья б/н (притока реки Черезь) на
территории Лукояновского муниципального района Нижегородской
области**

**Береговая линия ручья без названия (приток притока р.
Черезь) на территории Лукояновского муниципального
района Нижегородской области
Система координат – МСК 52**

Номер и координаты характерных точек водоохранной зоны		
№ точки на картографическом материале	X, м	Y, м
1	379880,05	2283410,76
2	379901,22	2283241,01
3	379901,23	2283240,88
4	379900,68	2283169,27
5	379916,45	2283025,87
6	379916,46	2283025,76
7	379916,45	2283025,66
8	379907,39	2282941,46
9	379907,07	2282899,43
10	379927,05	2282756,01
11	379927,06	2282755,88
12	379922,14	2282663,11
13	379908,79	2282570,46
14	379912,04	2282444,19
15	379949,00	2282330,43
16	380019,58	2282254,17
17	380019,68	2282253,92
18	380020,01	2282252,90
19	380018,84	2282252,88
20	380018,50	2282252,93
21	379947,39	2282329,23
22	379947,31	2282329,33
23	379947,17	2282329,61
24	379910,09	2282443,71
25	379910,04	2282444,00
26	379906,79	2282570,49
27	379906,80	2282570,66
28	379920,14	2282663,26
29	379925,05	2282755,83
30	379905,08	2282899,23
31	379905,07	2282899,36
32	379905,39	2282941,53
33	379914,45	2283025,76
34	379898,69	2283169,11
35	379898,68	2283169,22
36	379899,23	2283240,83

37	379878,07	2283410,48
----	-----------	------------

**Водоохранная зона ручья без названия (приток притока р.
Черезь) на территории Лукояновского муниципального
района Нижегородской области
Система координат – МСК 52**

Номер и координаты характерных точек водоохранной зоны		
№ точки на картографическом материале	X, м	Y, м
1	379903,02	2283363,28
2	379876,80	2283359,69
3	379875,56	2283359,34
4	379873,40	2283358,32
5	379870,90	2283356,89
6	379868,61	2283354,94
7	379866,22	2283353,04
8	379859,60	2283348,08
9	379854,62	2283344,79
10	379842,39	2283339,75
11	379836,79	2283338,27
12	379849,21	2283237,92
13	379848,68	2283169,60
14	379848,68	2283169,22
15	379848,89	2283164,69
16	379848,99	2283163,65
17	379864,16	2283025,70
18	379855,68	2282946,88
19	379855,39	2282941,91
20	379855,07	2282899,74
21	379855,07	2282899,36
22	379855,22	2282895,53
23	379855,56	2282892,33
24	379874,87	2282753,69
25	379870,33	2282668,16
26	379857,31	2282577,79
27	379856,89	2282573,60
28	379856,79	2282570,49
29	379856,81	2282569,21
30	379860,06	2282442,72
31	379860,77	2282435,50
32	379862,54	2282428,26
33	379899,62	2282314,16
34	379902,45	2282307,25
35	379902,59	2282306,97
36	379904,01	2282304,33
37	379908,27	2282298,10
38	379910,81	2282295,14
39	379981,92	2282218,84
40	379993,50	2282209,63
41	380011,23	2282203,46
42	380011,57	2282203,41
43	380018,84	2282202,88
44	380019,69	2282202,89
45	380020,86	2282202,91
46	380045,01	2282209,60
47	380063,31	2282227,90
48	380070,01	2282252,90
49	380067,58	2282268,29

50	380067,25	2282269,31
51	380066,10	2282272,49
52	380062,88	2282279,17
53	380056,28	2282288,13
54	379993,16	2282356,33
55	379961,84	2282452,73
56	379958,88	2282567,52
57	379971,63	2282655,98
58	379972,07	2282660,46
59	379976,99	2282753,23
60	379977,06	2282755,88
61	379976,91	2282759,71
62	379976,57	2282762,91
63	379957,10	2282902,71
64	379957,37	2282938,59
65	379966,16	2283020,31
66	379966,20	2283020,68
67	379966,46	2283025,76
68	379966,25	2283030,29
69	379966,15	2283031,34
70	379950,70	2283171,82
71	379951,23	2283240,50
72	379951,23	2283240,88
73	379951,08	2283244,71
74	379950,84	2283247,20
75	379934,98	2283374,34
76	379927,14	2283370,83
77	379923,69	2283369,44
78	379913,65	2283365,83
1	379903,02	2283363,28

**Прибрежная защитная полоса ручья без названия (приток
притока р. Черезь) на территории Лукояновского
муниципального района Нижегородской области
Система координат – МСК 52**

Номер и координаты характерных точек водоохранной зоны		
№ точки на картографическом материале	X, м	Y, м
1	379901,76	2283373,20
2	379884,65	2283371,03
3	379874,67	2283369,48
4	379872,04	2283368,73
5	379868,78	2283367,19
6	379865,14	2283365,11
7	379862,13	2283362,56
8	379860,22	2283361,04
9	379853,60	2283356,08
10	379849,62	2283353,45
11	379845,08	2283351,59
12	379859,21	2283238,50
13	379858,68	2283169,53
14	379858,68	2283169,22
15	379858,84	2283165,60
16	379858,93	2283164,74
17	379874,21	2283025,71
18	379865,62	2282945,81
19	379865,39	2282941,83
20	379865,07	2282899,66

21	379865,07	2282899,36
22	379865,19	2282896,29
23	379865,46	2282893,71
24	379884,90	2282754,12
25	379880,29	2282667,18
26	379867,21	2282576,36
27	379866,87	2282573,01
28	379866,79	2282570,49
29	379866,80	2282569,46
30	379870,05	2282442,97
31	379870,62	2282437,20
32	379872,05	2282431,35
33	379909,13	2282317,25
34	379911,39	2282311,72
35	379911,53	2282311,44
36	379912,67	2282309,33
37	379916,08	2282304,34
38	379918,13	2282301,96
39	379989,24	2282225,66
40	379998,50	2282218,29
41	380012,68	2282213,36
42	380013,02	2282213,31
43	380018,84	2282212,88
44	380019,52	2282212,89
45	380020,69	2282212,91
46	380040,01	2282218,26
47	380054,65	2282232,90
48	380060,01	2282252,90
49	380058,07	2282265,21
50	380057,74	2282266,23
51	380056,82	2282268,78
52	380054,22	2282274,17
53	380048,94	2282281,34
54	379984,33	2282351,15
55	379951,88	2282451,03
56	379948,86	2282568,11
57	379961,73	2282657,41
58	379962,08	2282660,99
59	379967,00	2282753,76
60	379967,06	2282755,88
61	379966,94	2282758,95
62	379966,67	2282761,53
63	379947,09	2282902,05
64	379947,37	2282939,16
65	379956,22	2283021,38
66	379956,25	2283021,68
67	379956,46	2283025,76
68	379956,30	2283029,38
69	379956,21	2283030,24
70	379940,70	2283171,31
71	379941,23	2283240,57
72	379941,23	2283240,88
73	379941,11	2283243,95
74	379940,91	2283245,96
75	379924,14	2283380,44
76	379923,07	2283379,96
77	379920,30	2283378,85
78	379910,26	2283375,24
1	379901,76	2283373,20

**Текстовое описание границ
водоохранных зон и прибрежных защитных полос, местоположения береговых
линий (границ водных объектов) ручья б/н (притока реки Черезь) на
территории Лукояновского муниципального района Нижегородской области**

1. Границы водоохранной зоны и прибрежной защитной полосы, местоположение береговой линии (границы водного объекта) – ручья б/н (притока реки Черезь):

1) местоположение береговой линии (границы водного объекта) определено на схеме № 1 следующими поворотными точками:

Контур	Часть	Поворотные точки местоположения береговой линии (границы водного объекта)	
		начало участка	конец участка
-	-	1	37

Протяженность береговой линии составляет: 2,4 км.

2) граница водоохранной зоны на схеме № 1 определена следующими поворотными точками:

Контур	Часть	Поворотные точки местоположения водоохранной зоны	
		начало участка	конец участка
-	-	1	78

Ширина водоохранной зоны составляет 50 метров.

Площадь водоохранной зоны составляет 12,05 га.

3) граница прибрежной защитной полосы на схеме № 1 определена следующими поворотными точками:

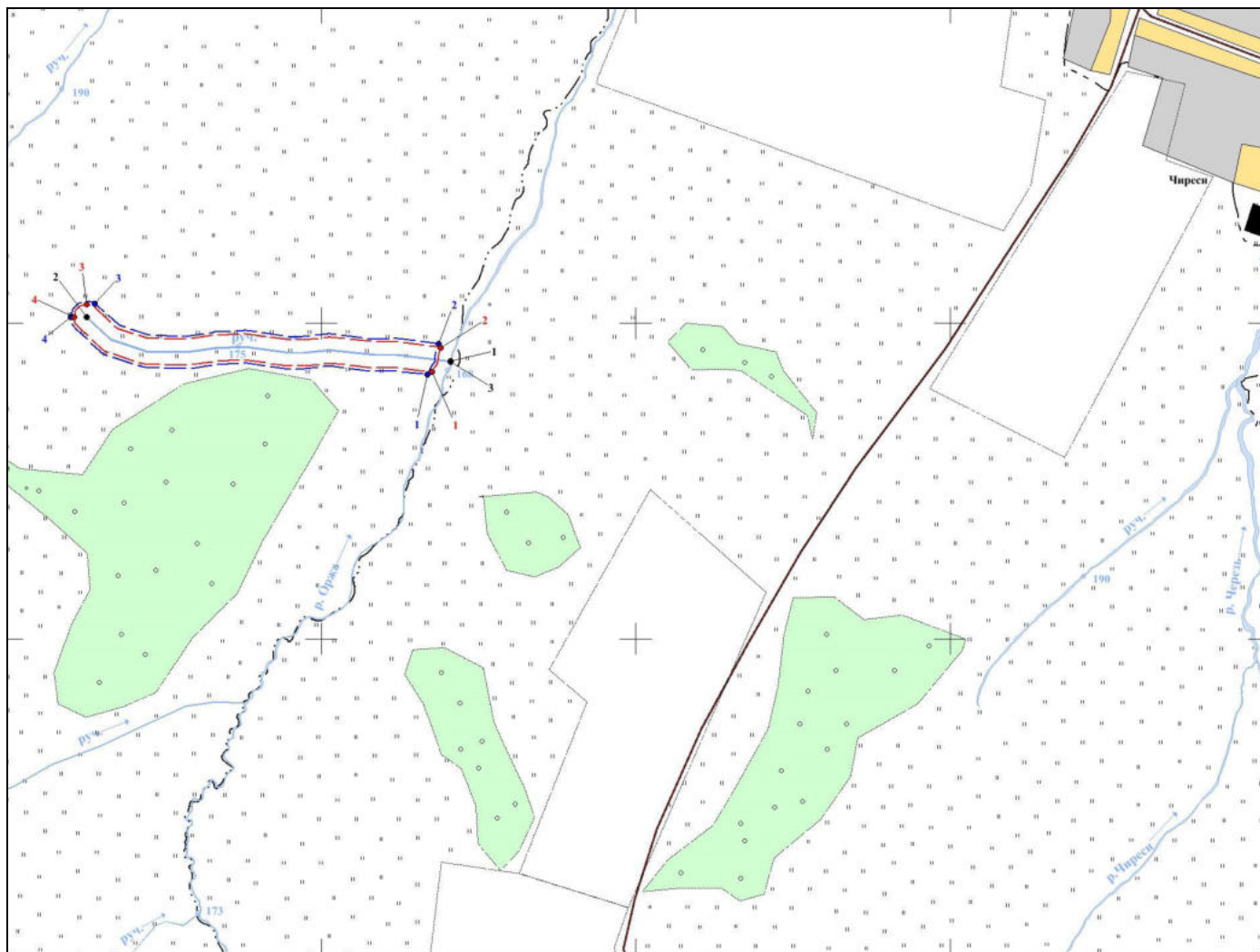
Контур	Часть	Поворотные точки местоположения прибрежной защитной полосы	
		начало участка	конец участка
-	-	1	78

Ширина прибрежной защитной полосы составляет: 40 метров.











Площадь прибрежной защитной полосы составляет: 28,88 га.

**Графическое описание границ
водоохранных зон и прибрежных защитных полос, местоположения береговых
линий (границ водных объектов) ручья б/н (притока реки Черезь) на территории
Лукояновского муниципального района Нижегородской области**

Схема № 1



Условные обозначения:

-  - границы береговой линии
-  - границы водоохранной зоны
-  - границы прибрежной защитной полосы
-  - обозначение опорной точки границы береговой линии
-  - обозначение опорной точки границы водоохранной зоны
-  - обозначение опорной точки границы прибрежной защитной полосы
-  - обозначение информационного знака водоохранной зоны
-  - обозначение информационного знака прибрежной защитной полосы
-  - обозначение водопользователей
-  - обозначение гидротехнических сооружений