



**Министерство экологии и природных ресурсов
Нижегородской области**

Включен в Реестр
нормативных актов органов
исполнительной власти
Нижегородской области

06 МАЙ 2022

№ в реестре

20044-319-319-323/22П/од

П Р И К А З

29.03.2022

319-373/22П/од

№ _____

г. Нижний Новгород

**Об установлении местоположения береговых
линий (границ водных объектов), границ
водоохранных зон и прибрежных защитных
полос ручья б/н (притока реки Сарга) на
территории Краснооктябрьского
муниципального района Нижегородской
области**

В соответствии со статьями 5, 26 и 65 Водного Кодекса Российской Федерации, частями 13 и 14 статьи 105, частями 6 и 7 статьи 106 Земельного Кодекса Российской Федерации, Федеральным законом «О государственной регистрации недвижимости» от 13 июля 2015 г. № 218-ФЗ, Правилами установления границ водоохранных зон и границ прибрежных защитных полос водных объектов, утвержденными постановлением Правительства Российской Федерации от 10 января 2009 г. № 17, Правилами определения местоположения береговой линии (границы водного объекта), случаев и периодичности ее определения, утвержденными постановлением Правительства Российской Федерации от 29 апреля 2016 г. № 377, Положением о министерстве экологии и природных ресурсов Нижегородской области, утвержденным постановлением Правительства Нижегородской области от 31 декабря 2010 г. № 965, пунктом 22 Правил предоставления документов, направляемых или предоставляемых в соответствии с частями 1, 3 – 13.3, 15, 15.1, 15.2 статьи 32 Федерального закона «О государственной регистрации недвижимости» в федеральный орган исполнительной власти (его территориальные органы), уполномоченный Правительством Российской Федерации на осуществление государственного кадастрового учета, государственной регистрации прав, ведение Единого государственного реестра недвижимости, утвержденным постановлением Правительства Российской Федерации от 31 декабря 2015 г. № 1532, Требованиями к описанию местоположения береговой линии (границы водного объекта), утвержденными приказом

Минэкономразвития России от 23 марта 2016 г. № 164
п р и к а з ы в а ю:

1. Установить местоположение береговых линий (границ водных объектов), границ водоохранных зон и границ прибрежных защитных полос водных объектов на территории Нижегородской области в соответствии с перечнем водных объектов, в отношении которых устанавливаются границы водоохранных зон и прибрежных защитных полос, местоположения береговых линий (границ водных объектов) согласно приложению 1 к настоящему приказу и в соответствии с координатами характерных точек береговых линий (границ водных объектов), границ водоохранных зон и прибрежных защитных полос ручья б/н (притока реки Сарга) на территории Краснооктябрьского муниципального района Нижегородской области согласно приложению 2 к настоящему приказу.

2. Утвердить текстовое описание границ водоохранных зон и прибрежных защитных полос, местоположения береговых линий (границ водных объектов) и графическое описание границ водоохранных зон и прибрежных защитных полос, местоположения береговых линий (границ водных объектов) ручья б/н (притока реки Сарга) на территории Краснооктябрьского муниципального района Нижегородской области согласно приложениям 3 и 4 к настоящему приказу соответственно.

3. Ограничения хозяйственной и иной деятельности в границах водоохранных зон и прибрежных защитных полос установлены статьей 65 Водного кодекса Российской Федерации.

4. Отделу водопользования и распоряжения водными объектами направить:

4.1. В Федеральное агентство водных ресурсов для внесения в государственный водный реестр в соответствии с Положением о ведении государственного водного реестра, утвержденным постановлением Правительства Российской Федерации от 28 апреля 2007 г. № 253 «О порядке ведения государственного водного реестра»:

- результаты работ по установлению местоположения береговых линий (границ водных объектов), указанных в приложении 1 к настоящему приказу (в соответствии с пунктом 12 Правил определения местоположения береговой линии (границы водного объекта), случаев и периодичности ее определения, утвержденных постановлением Правительства Российской Федерации от 29 апреля 2016 г. № 377),

- сведения о границах водоохранных зон и границах прибрежных защитных полос водных объектов, указанных в приложении 1 к настоящему приказу (в соответствии с пунктом 5 Правил установления границ водоохранных зон и границ прибрежных защитных полос водных объектов, утвержденных постановлением Правительства Российской Федерации от 10 января 2009 г. № 17).

4.2. В орган местного самоуправления муниципального, городского округа, поселения, применительно к территориям которых устанавливаются границы водоохранных зон и прибрежных защитных полос, сведения о границах

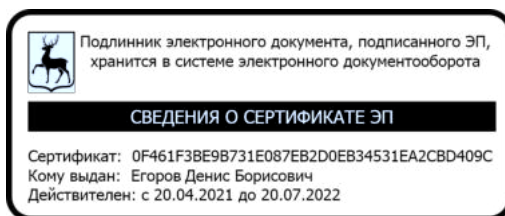
водоохранных зон и границах прибрежных защитных полос водных объектов, указанных в приложении 1 к настоящему приказу (в том числе с использованием единой системы межведомственного электронного взаимодействия и подключаемых к ней региональных систем межведомственного электронного взаимодействия) (в соответствии с пунктом 5 Правил установления границ водоохранных зон и границ прибрежных защитных полос водных объектов, утвержденных постановлением Правительства Российской Федерации от 10 января 2009 г. № 17).

4.3. В Федеральную службу государственной регистрации, кадастра и картографии (ее территориальные органы) для внесения в Единый государственный реестр недвижимости сведения о границах водоохранных зон и границах прибрежных защитных полос водных объектов, указанных в приложении 1 к настоящему приказу (в соответствии с пунктом 5 Правил установления границ водоохранных зон и границ прибрежных защитных полос водных объектов, утвержденных постановлением Правительства Российской Федерации от 10 января 2009 г. № 17).

5. Управлению распоряжения водными объектами и финансового обеспечения деятельности разместить настоящий приказ на официальном сайте министерства экологии и природных ресурсов Нижегородской области.

6. Контроль за исполнением настоящего приказа оставляю за собой.

Министр



Д.Б. Егоров

ПРИЛОЖЕНИЕ 1
к приказу министерства экологии и
природных ресурсов Нижегородской
области 29.03.2022 319-373/22П/од
от _____

ПЕРЕЧНЬ
водных объектов, в отношении которых устанавливаются границы
водоохранной зоны и прибрежной защитной полосы, местоположения
береговой линии (границы водного объекта)

№, п/п	Наименование водотока	Впадает		Местоположение
		Куда	С какого берега	
1	2	3	4	5
1	Ручей б/н № 25	р. Сарга	пр	Краснооктябрьский район

к приказу министерства экологии и
природных ресурсов Нижегородской
области
от 29.03.2022 319-373/22П/од

**Координаты характерных точек
береговых линий (границ водных объектов), границ водоохранных зон
и прибрежных защитных полос ручья б/н (притока реки Сарга) на
территории Краснооктябрьского муниципального района
Нижегородской области**

**Береговая линия приток 25 реки Сарги на территории
Нижегородской области
Система координат – МСК 52**

Номер и координаты характерных точек водоохранной зоны		
№ точки на картографическом материале	X, м	Y, м
1	402473.3505	2314380.026
2	402459.7997	2314399.338
3	402459.7997	2314413.805
4	402462.586	2314435.4
5	402472.3615	2314455.649
6	402475.2361	2314474.82
7	402471.0155	2314494.743
8	402466.1015	2314517.909
9	402434.3767	2314560.325
10	402398.3984	2314582.958
11	402375.9585	2314599.788
12	402329.2982	2314607.651
13	402277.2751	2314602.754
14	402222.7559	2314615.336
15	402175.1233	2314644.756
16	402135.5199	2314646.269
17	402084.3473	2314658.887
18	402055.5598	2314664.505
19	402045.5563	2314667.333
20	401814.5601	2314665.717
21	401665.0109	2314660.61
22	401822.5846	2314660.61
23	402045.4628	2314665.83
24	402055.1785	2314663.054
25	402084.006	2314657.426
26	402135.2361	2314644.794
27	402174.5039	2314643.375
28	402222.0728	2314613.995
29	402277.0562	2314601.266
30	402329.1481	2314606.155
31	402375.2049	2314598.478

32	402397.5234	2314581.74
33	402433.2602	2314559.314
34	402464.6686	2314517.436
35	402469.5484	2314494.431
36	402473.7323	2314474.906
37	402470.9609	2314456.198
38	402461.1823	2314435.942
39	402458.3058	2314413.95
40	402458.2997	2314399.111
41	402472.3738	2314379.377

**Водоохранная зона приток 25 реки Сарги на территории
Нижегородской области
Система координат – МСК 52**

Номер и координаты характерных точек водоохранной зоны		
№ точки на картографическом материале	X, м	Y, м
1	402045.5563	2314717.333
2	401814.2103	2314715.716
3	401663.3047	2314710.581
4	401640.0109	2314703.912
5	401621.7096	2314685.611
6	401615.0109	2314660.61
7	401621.7096	2314635.61
8	401640.0109	2314617.309
9	401665.0108	2314610.61
10	401822.5846	2314610.61
11	402039.0343	2314615.665
12	402045.5986	2314613.98
13	402073.2243	2314608.587
14	402123.2657	2314596.248
15	402133.4312	2314594.826
16	402159.482	2314593.885
17	402195.7984	2314571.455
18	402210.7954	2314565.283
19	402265.7788	2314552.554
20	402277.0562	2314551.266
21	402281.7286	2314551.484
22	402327.3441	2314555.766
23	402354.9586	2314551.163
24	402367.5236	2314541.74
25	402370.9464	2314539.388
26	402398.8258	2314521.893
27	402418.0469	2314496.265
28	402420.6367	2314484.055
29	402422.9457	2314473.279
30	402416.1546	2314457.68
31	402411.6045	2314442.427
32	402408.728	2314420.434
33	402408.3058	2314413.97
34	402408.2997	2314399.132

35	402419.228	2314376.642
36	402423.4999	2314389.446
37	402429.0741	2314404.372
38	402437.3119	2314415.019
39	402450.2606	2314424.362
40	402469.2422	2314431.668
41	402478.1328	2314432.878
42	402520.331	2314438.939
43	402521.8087	2314448.235
44	402524.6833	2314467.406
45	402525.2361	2314474.82
46	402524.1505	2314485.182
47	402519.93	2314505.105
48	402515.0131	2314528.284
49	402509.4027	2314542.909
50	402506.1411	2314547.856
51	402474.4164	2314590.272
52	402461.0009	2314602.647
53	402426.7579	2314624.189
54	402405.9582	2314639.788
55	402400.9585	2314643.089
56	402384.2667	2314649.093
57	402337.6064	2314656.956
58	402329.2982	2314657.651
59	402324.6132	2314657.431
60	402280.6399	2314653.292
61	402242.0236	2314662.204
62	402201.3976	2314687.296
63	402177.0317	2314694.719
64	402142.5318	2314696.037
65	402096.3178	2314707.433
66	402067.1697	2314713.182
67	402059.1596	2314715.447
68	402045.5563	2314717.333

**Прибрежная защитная полоса приток 25 реки Сарги на
территории Нижегородской области
Система координат – МСК 52**

Номер и координаты характерных точек водоохранной зоны		
№ точки на картографическом материале	X, м	Y, м
1	402045.5563	2314707.333
2	401814.2803	2314705.716
3	401663.6459	2314700.587
4	401645.0109	2314695.251
5	401630.3699	2314680.611
6	401625.0109	2314660.61
7	401630.3699	2314640.61
8	401645.0109	2314625.969
9	401665.0109	2314620.61
10	401822.5846	2314620.61

11	402040.32	2314625.698
12	402044.1888	2314624.593
13	402047.5146	2314623.795
14	402075.3807	2314618.355
15	402125.6598	2314605.957
16	402133.7922	2314604.82
17	402162.4864	2314603.783
18	402201.0533	2314579.963
19	402213.0509	2314575.026
20	402268.0343	2314562.296
21	402277.0562	2314561.266
22	402280.7942	2314561.441
23	402327.705	2314565.844
24	402359.0078	2314560.626
25	402373.5236	2314549.74
26	402376.2618	2314547.858
27	402405.7127	2314529.377
28	402427.3712	2314500.499
29	402430.419	2314486.13
30	402433.103	2314473.605
31	402432.2866	2314468.094
32	402425.1603	2314453.332
33	402421.5202	2314441.13
34	402418.6436	2314419.137
35	402418.3057	2314413.966
36	402418.2996	2314399.127
37	402423.6587	2314379.111
38	402425.7318	2314375.887
39	402428.7899	2314373.715
40	402431.342	2314381.604
41	402433.7129	2314389.994
42	402437.7343	2314399.372
43	402444.3832	2314407.948
44	402456.9966	2314416.473
45	402471.4743	2314421.921
46	402484.1002	2314423.139
47	402505.6228	2314426.506
48	402508.3835	2314438.259
49	402511.9192	2314449.718
50	402514.7938	2314468.889
51	402515.2361	2314474.82
52	402514.3676	2314483.11
53	402510.1471	2314503.033
54	402505.2309	2314526.209
55	402500.7425	2314537.909
56	402498.1332	2314541.866
57	402466.4085	2314584.283
58	402455.6761	2314594.183
59	402421.0861	2314615.943
60	402399.9582	2314631.788
61	402395.9585	2314634.429

62	402382.605	2314639.232
63	402335.9447	2314647.095
64	402329.2982	2314647.651
65	402325.5502	2314647.475
66	402279.9669	2314643.185
67	402238.1701	2314652.83
68	402196.1428	2314678.788
69	402176.65	2314684.727
70	402141.1294	2314686.084
71	402093.9237	2314697.724
72	402064.8477	2314703.447
73	402056.4389	2314705.824
74	402045.5563	2314707.333

**Текстовое описание границ
водоохранных зон и прибрежных защитных полос, местоположения береговых
линий (границ водных объектов) ручья б/н (притока реки Сарга) на территории
Краснооктябрьского муниципального района Нижегородской области**

1. Границы водоохранной зоны и прибрежной защитной полосы, местоположение береговой линии (границы водного объекта) – ручья б/н (притока реки Сарга):

1) местоположение береговой линии (границы водного объекта) определено на схеме № 1 следующими поворотными точками:

Контур	Часть	Поворотные точки местоположения береговой линии (границы водного объекта)	
		начало участка	конец участка
-	-	1	41

Протяженность береговой линии составляет: 1,99 км.

2) граница водоохранной зоны на схеме № 1 определена следующими поворотными точками:

Контур	Часть	Поворотные точки местоположения водоохранной зоны	
		начало участка	конец участка
-	-	1	68

Ширина водоохранной зоны составляет 50 метров.

Площадь водоохранной зоны составляет 10,03 га.

3) граница прибрежной защитной полосы на схеме № 1 определена следующими поворотными точками:

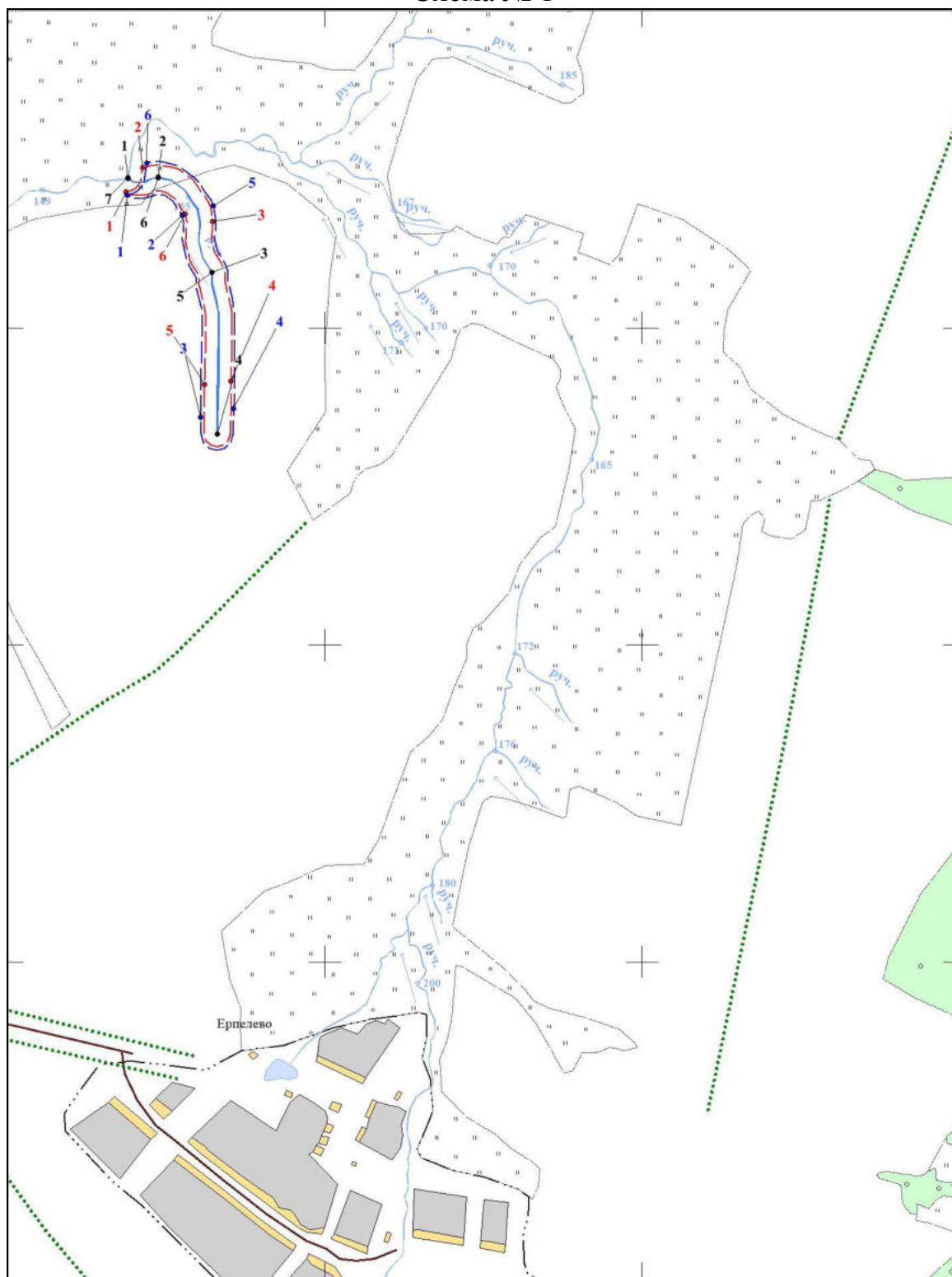
Контур	Часть	Поворотные точки местоположения прибрежной защитной полосы	
		начало участка	конец участка
-	-	1	74

Ширина прибрежной защитной полосы составляет: 40 метров.


Площадь прибрежной защитной полосы составляет: 8,1 га.

**Графическое описание границ
водоохранных зон и прибрежных защитных полос, местоположения береговых
линий (границ водных объектов) ручья б/н (притока реки Сарга) на территории
Краснооктябрьского муниципального района Нижегородской области**


Схема № 1



Условные обозначения:

 - границы береговой линии

 -границы водоохранной зоны


 -границы прибрежной защитной полосы

• 1 -обозначение опорной точки границы береговой линии

• 1 -обозначение опорной точки границы водоохранной зоны

• 1 -обозначение опорной точки границы прибрежной защитной полосы

 -обозначение информационного знака водоохранной зоны

 -обозначение информационного знака прибрежной защитной полосы

• 1 - обозначение водопользователей

• 1 -обозначение гидротехнических сооружений