



Включен в Реестр  
нормативных актов органов  
исполнительной власти  
Нижегородской области

**Министерство экологии и природных ресурсов  
Нижегородской области**

12 МАЙ 2022

№ в реестре

20059-319-319-381/22П/од

**П Р И К А З**

30.03.2022

319-381/22П/од

№ \_\_\_\_\_

г. Нижний Новгород

**Об установлении местоположения береговых  
линий (границ водных объектов), границ  
водоохранных зон и прибрежных защитных  
полос ручья б/н (притока реки Сарга) на  
территории Краснооктябрьского  
муниципального района Нижегородской  
области**

В соответствии со статьями 5, 26 и 65 Водного Кодекса Российской Федерации, частями 13 и 14 статьи 105, частями 6 и 7 статьи 106 Земельного Кодекса Российской Федерации, Федеральным законом «О государственной регистрации недвижимости» от 13 июля 2015 г. № 218-ФЗ, Правилами установления границ водоохранных зон и границ прибрежных защитных полос водных объектов, утвержденными постановлением Правительства Российской Федерации от 10 января 2009 г. № 17, Правилами определения местоположения береговой линии (границы водного объекта), случаев и периодичности ее определения, утвержденными постановлением Правительства Российской Федерации от 29 апреля 2016 г. № 377, Положением о министерстве экологии и природных ресурсов Нижегородской области, утвержденным постановлением Правительства Нижегородской области от 31 декабря 2010 г. № 965, пунктом 22 Правил предоставления документов, направляемых или предоставляемых в соответствии с частями 1, 3 – 13.3, 15, 15.1, 15.2 статьи 32 Федерального закона «О государственной регистрации недвижимости» в федеральный орган исполнительной власти (его территориальные органы), уполномоченный Правительством Российской Федерации на осуществление государственного кадастрового учета, государственной регистрации прав, ведение Единого государственного реестра недвижимости, утвержденных постановлением Правительства Российской Федерации от 31 декабря 2015 г. № 1532, Требованиями к описанию местоположения береговой линии (границы водного объекта), утвержденными приказом

Минэкономразвития России от 23 марта 2016 г. № 164  
п р и к а з ы в а ю:

1. Установить местоположение береговых линий (границ водных объектов), границ водоохранных зон и границ прибрежных защитных полос водных объектов на территории Нижегородской области в соответствии с перечнем водных объектов, в отношении которых устанавливаются границы водоохранных зон и прибрежных защитных полос, местоположения береговых линий (границ водных объектов) согласно приложению 1 к настоящему приказу и в соответствии с координатами характерных точек береговых линий (границ водных объектов), границ водоохранных зон и прибрежных защитных полос ручья б/н (притока реки Сарга) на территории Краснооктябрьского муниципального района Нижегородской области согласно приложению 2 к настоящему приказу.

2. Утвердить текстовое описание границ водоохранных зон и прибрежных защитных полос, местоположения береговых линий (границ водных объектов) и графическое описание границ водоохранных зон и прибрежных защитных полос, местоположения береговых линий (границ водных объектов) ручья б/н (притока реки Сарга) на территории Краснооктябрьского муниципального района Нижегородской области согласно приложениям 3 и 4 к настоящему приказу соответственно.

3. Ограничения хозяйственной и иной деятельности в границах водоохранных зон и прибрежных защитных полос установлены статьей 65 Водного кодекса Российской Федерации.

4. Отделу водопользования и распоряжения водными объектами направить:

4.1. В Федеральное агентство водных ресурсов для внесения в государственный водный реестр в соответствии с Положением о ведении государственного водного реестра, утвержденным постановлением Правительства Российской Федерации от 28 апреля 2007 г. № 253 «О порядке ведения государственного водного реестра»:

- результаты работ по установлению местоположения береговых линий (границ водных объектов), указанных в приложении 1 к настоящему приказу (в соответствии с пунктом 12 Правил определения местоположения береговой линии (границы водного объекта), случаев и периодичности ее определения, утвержденных постановлением Правительства Российской Федерации от 29 апреля 2016 г. № 377),

- сведения о границах водоохранных зон и границах прибрежных защитных полос водных объектов, указанных в приложении 1 к настоящему приказу (в соответствии с пунктом 5 Правил установления границ водоохранных зон и границ прибрежных защитных полос водных объектов, утвержденных постановлением Правительства Российской Федерации от 10 января 2009 г. № 17).

4.2. В орган местного самоуправления муниципального, городского округа, поселения, применительно к территориям которых устанавливаются границы водоохранных зон и прибрежных защитных полос, сведения о границах

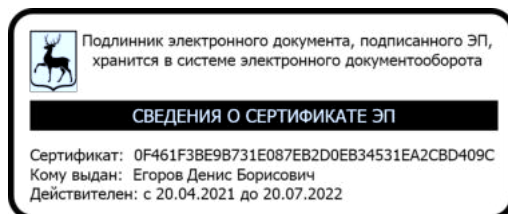
водоохранных зон и границах прибрежных защитных полос водных объектов, указанных в приложении 1 к настоящему приказу (в том числе с использованием единой системы межведомственного электронного взаимодействия и подключаемых к ней региональных систем межведомственного электронного взаимодействия) (в соответствии с пунктом 5 Правил установления границ водоохранных зон и границ прибрежных защитных полос водных объектов, утвержденных постановлением Правительства Российской Федерации от 10 января 2009 г. № 17).

4.3. В Федеральную службу государственной регистрации, кадастра и картографии (ее территориальные органы) для внесения в Единый государственный реестр недвижимости сведения о границах водоохранных зон и границах прибрежных защитных полос водных объектов, указанных в приложении 1 к настоящему приказу (в соответствии с пунктом 5 Правил установления границ водоохранных зон и границ прибрежных защитных полос водных объектов, утвержденных постановлением Правительства Российской Федерации от 10 января 2009 г. № 17).

5. Управлению распоряжения водными объектами и финансового обеспечения деятельности разместить настоящий приказ на официальном сайте министерства экологии и природных ресурсов Нижегородской области.

6. Контроль за исполнением настоящего приказа оставляю за собой.

Министр



Д.Б. Егоров

ПРИЛОЖЕНИЕ 1  
к приказу министерства экологии и  
природных ресурсов Нижегородской  
области  
от 30.03.2022 319-381/22П/од

**ПЕРЕЧНЬ**  
**водных объектов, в отношении которых устанавливаются границы**  
**водоохранной зоны и прибрежной защитной полосы, местоположения**  
**береговой линии (границы водного объекта)**

№, п/п	Наименование водотока	Впадает		Местоположение
		Куда	С какого берега	
1	2	3	4	5
1	Ручей б/н № 33	р. Сарга	лв	Краснооктябрьский район

к приказу министерства экологии и  
природных ресурсов Нижегородской  
области 30.03.2022 319-381/22П/од  
от \_\_\_\_\_

**Координаты характерных точек  
береговых линий (границ водных объектов), границ водоохранных зон  
и прибрежных защитных полос ручья б/н (притока реки Сарга) на  
территории Краснооктябрьского муниципального района  
Нижегородской области**

**Береговая линия приток 33 реки Сарги на территории  
Нижегородской области  
Система координат – МСК 52**

Номер и координаты характерных точек водоохранной зоны		
№ точки на картографическом материале	X, м	Y, м
1	406561.1176	2317265.993
2	406573.851	2317286.097
3	406573.8553	2317286.105
4	406573.9092	2317286.218
5	406584.2706	2317313.157
6	406584.3175	2317313.344
7	406588.9722	2317350.063
8	406600.8694	2317390.41
9	406600.8916	2317390.507
10	406605.5456	2317418.948
11	406620.5146	2317467.985
12	406661.3628	2317524.086
13	406661.3931	2317524.131
14	406700.4379	2317646.485
15	406757.3395	2317852.935
16	406697.5201	2317650.862
17	406660.0535	2317525.006
18	406619.142	2317468.818
19	406619.0959	2317468.747
20	406619.0236	2317468.58
21	406603.9996	2317419.364
22	406603.9753	2317419.259
23	406599.3207	2317390.815
24	406587.4192	2317350.453
25	406587.3929	2317350.328
26	406582.7425	2317313.641
27	406572.4399	2317286.855
28	406560.2778	2317266.3
29	406560.2736	2317266.292
30	406560.1315	2317265.218

**Водоохранная зона приток 33 реки Сарги на территории  
Нижегородской области  
Система координат – МСК 52**

Номер и координаты характерных точек водоохранной зоны		
№ точки на картографическом материале	X, м	Y, м
1	406757.3395	2317902.935
2	406732.3396	2317896.237
3	406714.0383	2317877.935
4	406709.3961	2317867.128
5	406649.5875	2317665.092
6	406614.5808	2317547.498
7	406578.7213	2317498.248
8	406575.7947	2317493.747
9	406573.2406	2317488.679
10	406571.202	2317483.178
11	406556.1781	2317433.962
12	406555.3072	2317430.723
13	406554.6316	2317427.334
14	406550.4804	2317401.966
15	406539.4608	2317364.595
16	406538.4792	2317360.694
17	406537.7899	2317356.615
18	406533.901	2317325.937
19	406522.5038	2317299.439
20	406535.9664	2317309.194
21	406556.0585	2317315.651
22	406599.5841	2317319.344
23	406625.4644	2317315.867
24	406632.3948	2317314.772
25	406637.4474	2317314.023
26	406638.069	2317339.782
27	406648.8279	2317376.269
28	406649.6175	2317379.292
29	406650.2352	2317382.433
30	406654.3472	2317407.56
31	406665.8824	2317445.348
32	406701.7835	2317494.656
33	406704.6944	2317499.131
34	406709.0267	2317508.93
35	406748.0714	2317631.285
36	406805.5421	2317839.65
37	406807.3395	2317852.935
38	406800.6408	2317877.935
39	406782.3395	2317896.237
40	406757.3395	2317902.935

**Прибрежная защитная полоса приток 33 реки Сарги на  
территории Нижегородской области  
Система координат – МСК 52**

Номер и координаты характерных точек водоохранной зоны		
№ точки на картографическом материале	X, м	Y, м
1	406757.3395	2317892.935
2	406737.3396	2317887.576
3	406722.6985	2317872.935
4	406718.9848	2317864.289
5	406659.1741	2317662.246
6	406623.6754	2317543
7	406586.8055	2317492.362
8	406584.4549	2317488.747
9	406582.4118	2317484.693
10	406580.7663	2317480.259
11	406565.7424	2317431.042
12	406564.5003	2317425.719
13	406560.2485	2317399.736
14	406549.0524	2317361.766
15	406548.2672	2317358.646
16	406547.7105	2317355.358
17	406543.6693	2317323.478
18	406536.3087	2317304.34
19	406525.8565	2317289.17
20	406540.9664	2317300.533
21	406557.0401	2317305.699
22	406588.767	2317308.794
23	406605.7737	2317308.862
24	406623.4583	2317306.018
25	406623.9998	2317308.309
26	406623.9999	2317308.313
27	406628.2497	2317341.838
28	406639.2362	2317379.097
29	406640.3665	2317384.048
30	406644.5868	2317409.838
31	406656.8088	2317449.876
32	406693.6993	2317500.542
33	406696.0341	2317504.131
34	406699.4999	2317511.971
35	406738.5447	2317634.325
36	406795.9017	2317842.307
37	406797.3396	2317852.935
38	406791.9805	2317872.935
39	406777.3395	2317887.576
40	406757.3395	2317892.935

**Текстовое описание границ  
водоохранных зон и прибрежных защитных полос, местоположения береговых  
линий (границ водных объектов) ручья б/н (притока реки Сарга) на территории  
Краснооктябрьского муниципального района Нижегородской области**

1. Границы водоохранной зоны и прибрежной защитной полосы, местоположение береговой линии (границы водного объекта) – ручья б/н (притока реки Сарга):

1) местоположение береговой линии (границы водного объекта) определено на схеме № 1 следующими поворотными точками:

Контур	Часть	Поворотные точки местоположения береговой линии (границы водного объекта)	
		начало участка	конец участка
-	-	1	30

Протяженность береговой линии составляет: 1,25 км.

2) граница водоохранной зоны на схеме № 1 определена следующими поворотными точками:

Контур	Часть	Поворотные точки местоположения водоохранной зоны	
		начало участка	конец участка
-	-	1	40

Ширина водоохранной зоны составляет 50 метров.

Площадь водоохранной зоны составляет 6,19 га.

3) граница прибрежной защитной полосы на схеме № 1 определена следующими поворотными точками:

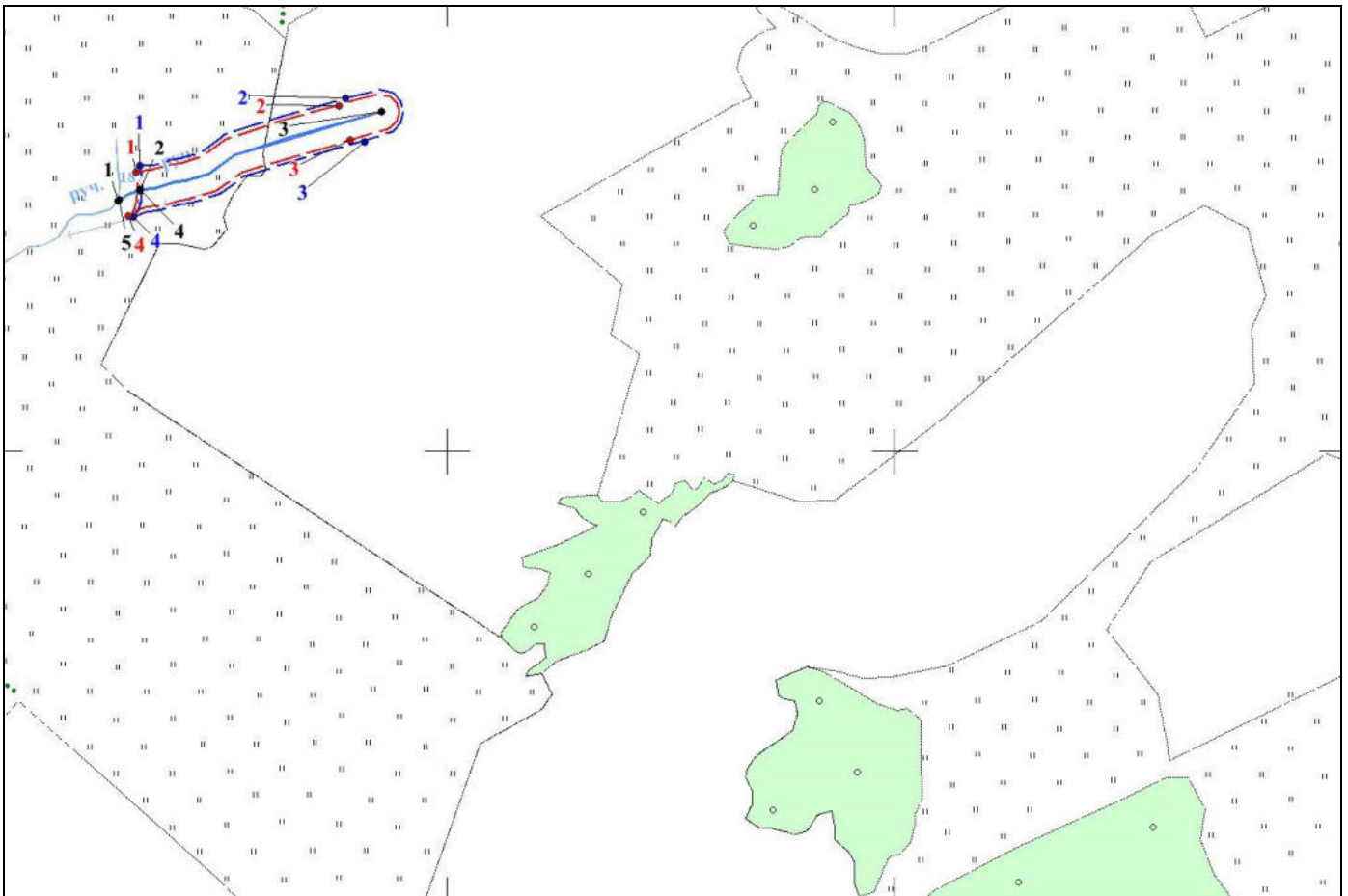
Контур	Часть	Поворотные точки местоположения прибрежной защитной полосы	
		начало участка	конец участка
-	-	1	40

Ширина прибрежной защитной полосы составляет: 40 метров.






Площадь прибрежной защитной полосы составляет: 4,99 га.

**Графическое описание границ  
водоохранных зон и прибрежных защитных полос, местоположения береговых  
линий (границ водных объектов) ручья б/н (притока реки Сарга) на территории  
Краснооктябрьского муниципального района Нижегородской области**

Схема № 1



## Условные обозначения:

-  - границы береговой линии
-  - границы водоохранной зоны
-  - границы прибрежной защитной полосы
- 1 - обозначение опорной точки границы береговой линии
  - 1 - обозначение опорной точки границы водоохранной зоны
  - 1 - обозначение опорной точки границы прибрежной защитной полосы
  -  - обозначение информационного знака водоохранной зоны
  -  - обозначение информационного знака прибрежной защитной полосы
  - 1 - обозначение водопользователей
  - 1 - обозначение гидротехнических сооружений