



**Министерство экологии и природных
Нижегородской области**

Включен в Реестр
нормативных актов органов
исполнительной власти
Нижегородской области

12 МАЙ 2022

№ в реестре

10083-319-319-405/22П/од

П Р И К А З

30.03.2022

319-405/22П/од

№

г. Нижний Новгород

**Об установлении местоположения береговых
линий (границ водных объектов), границ
водоохранных зон и прибрежных защитных
полос ручья б/н (притока реки Сарга) на
территории Краснооктябрьского
муниципального района Нижегородской
области**

В соответствии со статьями 5, 26 и 65 Водного Кодекса Российской Федерации, частями 13 и 14 статьи 105, частями 6 и 7 статьи 106 Земельного Кодекса Российской Федерации, Федеральным законом «О государственной регистрации недвижимости» от 13 июля 2015 г. № 218-ФЗ, Правилами установления границ водоохранных зон и границ прибрежных защитных полос водных объектов, утвержденными постановлением Правительства Российской Федерации от 10 января 2009 г. № 17, Правилами определения местоположения береговой линии (границы водного объекта), случаев и периодичности ее определения, утвержденными постановлением Правительства Российской Федерации от 29 апреля 2016 г. № 377, Положением о министерстве экологии и природных ресурсов Нижегородской области, утвержденным постановлением Правительства Нижегородской области от 31 декабря 2010 г. № 965, пунктом 22 Правил предоставления документов, направляемых или предоставляемых в соответствии с частями 1, 3 – 13.3, 15, 15.1, 15.2 статьи 32 Федерального закона «О государственной регистрации недвижимости» в федеральный орган исполнительной власти (его территориальные органы), уполномоченный Правительством Российской Федерации на осуществление государственного кадастрового учета, государственной регистрации прав, ведение Единого государственного реестра недвижимости, утвержденных постановлением Правительства Российской Федерации от 31 декабря 2015 г. № 1532, Требованиями к описанию местоположения береговой линии (границы водного объекта), утвержденными приказом

Минэкономразвития России от 23 марта 2016 г. № 164
п р и к а з ы в а ю:

1. Установить местоположение береговых линий (границ водных объектов), границ водоохранных зон и границ прибрежных защитных полос водных объектов на территории Нижегородской области в соответствии с перечнем водных объектов, в отношении которых устанавливаются границы водоохранных зон и прибрежных защитных полос, местоположения береговых линий (границ водных объектов) согласно приложению 1 к настоящему приказу и в соответствии с координатами характерных точек береговых линий (границ водных объектов), границ водоохранных зон и прибрежных защитных полос ручья б/н (притока реки Сарга) на территории Краснооктябрьского муниципального района Нижегородской области согласно приложению 2 к настоящему приказу.

2. Утвердить текстовое описание границ водоохранных зон и прибрежных защитных полос, местоположения береговых линий (границ водных объектов) и графическое описание границ водоохранных зон и прибрежных защитных полос, местоположения береговых линий (границ водных объектов) ручья б/н (притока реки Сарга) на территории Краснооктябрьского муниципального района Нижегородской области согласно приложениям 3 и 4 к настоящему приказу соответственно.

3. Ограничения хозяйственной и иной деятельности в границах водоохранных зон и прибрежных защитных полос установлены статьей 65 Водного кодекса Российской Федерации.

4. Отделу водопользования и распоряжения водными объектами направить:

4.1. В Федеральное агентство водных ресурсов для внесения в государственный водный реестр в соответствии с Положением о ведении государственного водного реестра, утвержденным постановлением Правительства Российской Федерации от 28 апреля 2007 г. № 253 «О порядке ведения государственного водного реестра»:

- результаты работ по установлению местоположения береговых линий (границ водных объектов), указанных в приложении 1 к настоящему приказу (в соответствии с пунктом 12 Правил определения местоположения береговой линии (границы водного объекта), случаев и периодичности ее определения, утвержденных постановлением Правительства Российской Федерации от 29 апреля 2016 г. № 377),

- сведения о границах водоохранных зон и границах прибрежных защитных полос водных объектов, указанных в приложении 1 к настоящему приказу (в соответствии с пунктом 5 Правил установления границ водоохранных зон и границ прибрежных защитных полос водных объектов, утвержденных постановлением Правительства Российской Федерации от 10 января 2009 г. № 17).

4.2. В орган местного самоуправления муниципального, городского округа, поселения, применительно к территориям которых устанавливаются границы водоохранных зон и прибрежных защитных полос, сведения о границах

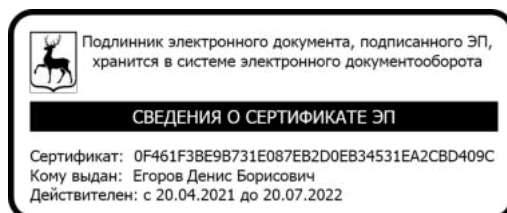
водоохранных зон и границах прибрежных защитных полос водных объектов, указанных в приложении 1 к настоящему приказу (в том числе с использованием единой системы межведомственного электронного взаимодействия и подключаемых к ней региональных систем межведомственного электронного взаимодействия) (в соответствии с пунктом 5 Правил установления границ водоохранных зон и границ прибрежных защитных полос водных объектов, утвержденных постановлением Правительства Российской Федерации от 10 января 2009 г. № 17).

4.3. В Федеральную службу государственной регистрации, кадастра и картографии (ее территориальные органы) для внесения в Единый государственный реестр недвижимости сведения о границах водоохранных зон и границах прибрежных защитных полос водных объектов, указанных в приложении 1 к настоящему приказу (в соответствии с пунктом 5 Правил установления границ водоохранных зон и границ прибрежных защитных полос водных объектов, утвержденных постановлением Правительства Российской Федерации от 10 января 2009 г. № 17).

5. Управлению распоряжения водными объектами и финансового обеспечения деятельности разместить настоящий приказ на официальном сайте министерства экологии и природных ресурсов Нижегородской области.

6. Контроль за исполнением настоящего приказа оставляю за собой.

Министр



Д.Б. Егоров

ПРИЛОЖЕНИЕ 1
к приказу министерства экологии и
природных ресурсов Нижегородской
области 30.03.2022 319-405/22П/од
от _____

ПЕРЕЧНЬ
водных объектов, в отношении которых устанавливаются границы
водоохранной зоны и прибрежной защитной полосы, местоположения
береговой линии (границы водного объекта)

№, п/п	Наименование водотока	Впадает		Местоположение
		Куда	С какого берега	
1	2	3	4	5
1	Ручей б/н № 57	р. Сарга	пр	Краснооктябрьский район

к приказу министерства экологии и
природных ресурсов Нижегородской
области
от 30.03.2022 319-405/22П/од

**Координаты характерных точек
береговых линий (границ водных объектов), границ водоохранных зон
и прибрежных защитных полос ручья б/н (притока реки Сарга) на
территории Краснооктябрьского муниципального района
Нижегородской области**

**Береговая линия ручья без названия (приток четвертого
порядка реки Сарга) на территории Краснооктябрьского
муниципального района Нижегородской области
Система координат – МСК 52**

Номер и координаты характерных точек водоохранной зоны		
№ точки на картографическом материале	X, м	Y, м
1	399103,43	2307507,66
2	399138,48	2307477,32
3	399185,54	2307440,22
4	399185,77	2307440,13
5	399204,40	2307436,14
6	399222,17	2307434,83
7	399249,86	2307426,26
8	399276,84	2307417,04
9	399316,33	2307386,77
10	399334,90	2307360,28
11	399373,24	2307325,90
12	399394,28	2307303,54
13	399469,63	2307126,40
14	399469,75	2307126,21
15	399493,62	2307097,05
16	399543,96	2307046,71
17	399634,08	2306975,84
18	399697,49	2306946,77
19	399763,49	2306895,30
20	399825,61	2306817,32
21	399825,83	2306817,12
22	399885,38	2306782,72
23	399931,53	2306757,66
24	399968,47	2306708,85
25	399968,71	2306708,64
26	399969,11	2306708,54
27	399969,51	2306708,64
28	399969,80	2306708,94
29	399969,91	2306709,34
30	399969,75	2306709,82
31	399932,71	2306758,77
32	399932,45	2306758,99
33	399886,16	2306784,12
34	399826,77	2306818,43
35	399764,55	2306896,50
36	399698,24	2306948,19

37	399634,83	2306977,25
38	399544,98	2307047,94
39	399494,78	2307098,15
40	399471,06	2307127,13
41	399395,70	2307304,30
42	399395,55	2307304,54
43	399374,33	2307327,07
44	399336,03	2307361,41
45	399317,57	2307387,79
46	399317,40	2307387,97
47	399277,71	2307418,39
48	399277,48	2307418,52
49	399250,34	2307427,78
50	399222,38	2307436,42
51	399204,58	2307437,73
52	399186,29	2307441,65
53	399139,49	2307478,57
54	399104,25	2307508,98

**Водоохранная зона ручья без названия (приток четвертого
порядка реки Сарга) на территории Краснооктябрьского
муниципального района Нижегородской области
Система координат – МСК 52**

Номер и координаты характерных точек водоохранной зоны		
№ точки на картографическом материале	X, м	Y, м
1	399150,24	2307534,66
2	399152,48	2307526,94
3	399154,25	2307508,63
4	399147,55	2307483,63
5	399143,30	2307477,40
6	399138,00	2307470,78
7	399123,96	2307458,72
8	399119,91	2307456,62
9	399111,31	2307452,65
10	399094,69	2307449,00
11	399105,73	2307439,54
12	399106,40	2307438,98
13	399107,52	2307438,06
14	399154,48	2307401,02
15	399156,06	2307399,83
16	399157,40	2307398,88
17	399167,59	2307393,55
18	399167,82	2307393,46
19	399170,32	2307392,57
20	399175,30	2307391,24
21	399193,82	2307387,27
22	399197,19	2307386,67
23	399200,71	2307386,28
24	399212,81	2307385,38
25	399234,38	2307378,71
26	399252,93	2307372,38
27	399279,79	2307351,78
28	399293,81	2307331,74
29	399294,33	2307331,02
30	399297,37	2307327,23
31	399301,52	2307323,05
32	399338,28	2307290,09

33	399351,76	2307275,77
34	399423,62	2307106,83
35	399424,91	2307104,05
36	399428,53	2307097,91
37	399429,30	2307096,82
38	399431,05	2307094,55
39	399454,86	2307065,44
40	399456,52	2307063,52
41	399458,26	2307061,69
42	399508,53	2307011,42
43	399510,70	2307009,38
44	399513,04	2307007,42
45	399603,00	2306936,64
46	399604,53	2306935,49
47	399605,88	2306934,54
48	399611,05	2306931,46
49	399613,24	2306930,39
50	399671,35	2306903,75
51	399728,07	2306859,51
52	399786,50	2306786,16
53	399792,97	2306779,44
54	399793,19	2306779,25
55	399796,44	2306776,67
56	399800,82	2306773,83
57	399860,35	2306739,43
58	399860,86	2306739,14
59	399861,53	2306738,77
60	399898,18	2306718,88
61	399928,60	2306678,68
62	399935,37	2306671,38
63	399935,61	2306671,17
64	399939,32	2306668,19
65	399953,26	2306661,09
66	399955,76	2306660,35
67	399956,16	2306660,24
68	399969,11	2306658,54
69	399982,05	2306660,24
70	399982,45	2306660,35
71	399984,96	2306661,09
72	399998,90	2306668,19
73	400004,87	2306673,29
74	400005,16	2306673,58
75	400010,25	2306679,55
76	400017,35	2306693,49
77	400018,10	2306695,99
78	400018,20	2306696,39
79	400019,91	2306709,34
80	400018,20	2306722,28
81	400018,10	2306722,68
82	400017,35	2306725,19
83	400011,46	2306737,38
84	400010,20	2306739,21
85	400009,62	2306739,99
86	399972,58	2306788,94
87	399965,80	2306796,25
88	399965,56	2306796,46
89	399961,86	2306799,43
90	399956,97	2306802,56
91	399956,30	2306802,93

92	399910,59	2306827,74
93	399859,98	2306856,99
94	399803,79	2306927,52
95	399799,88	2306931,88
96	399795,30	2306935,92
97	399729,15	2306987,52
98	399727,79	2306988,54
99	399726,33	2306989,57
100	399721,27	2306992,57
101	399719,08	2306993,64
102	399661,07	2307020,23
103	399578,24	2307085,40
104	399531,89	2307131,74
105	399514,28	2307153,27
106	399441,71	2307323,87
107	399440,42	2307326,66
108	399436,11	2307333,78
109	399435,78	2307334,22
110	399431,96	2307338,80
111	399410,79	2307361,29
112	399409,29	2307362,82
113	399407,71	2307364,30
114	399373,70	2307394,79
115	399358,53	2307416,46
116	399358,02	2307417,18
117	399353,68	2307422,37
118	399353,52	2307422,54
119	399347,82	2307427,65
120	399308,13	2307458,07
121	399307,10	2307458,84
122	399305,45	2307459,99
123	399298,32	2307463,97
124	399293,64	2307465,83
125	399266,52	2307475,09
126	399265,81	2307475,33
127	399265,12	2307475,55
128	399237,34	2307484,15
129	399231,83	2307485,51
130	399226,08	2307486,28
131	399211,70	2307487,34
132	399208,13	2307488,11
133	399171,32	2307517,14
1	399150,24	2307534,66

Прибрежная защитная полоса ручья без названия (приток четвертого порядка реки Сарга) на территории Краснооктябрьского муниципального района Нижегородской области

Система координат – МСК 52

Номер и координаты характерных точек водоохранной зоны		
№ точки на картографическом материале	X, м	Y, м
1	399141,44	2307530,36
2	399143,54	2307523,30
3	399144,25	2307508,63
4	399138,89	2307488,63
5	399135,49	2307483,64
6	399130,20	2307477,03

7	399118,96	2307467,38
8	399115,72	2307465,70
9	399107,12	2307461,73
10	399098,35	2307459,80
11	399112,27	2307447,10
12	399112,81	2307446,65
13	399113,71	2307445,92
14	399160,68	2307408,87
15	399161,94	2307407,92
16	399163,01	2307407,16
17	399171,18	2307402,88
18	399171,41	2307402,79
19	399173,41	2307402,08
20	399177,39	2307401,01
21	399195,91	2307397,05
22	399198,61	2307396,56
23	399201,45	2307396,25
24	399214,69	2307395,27
25	399237,48	2307388,22
26	399257,71	2307381,31
27	399287,09	2307358,78
28	399302,01	2307337,48
29	399302,42	2307336,90
30	399304,85	2307333,87
31	399308,20	2307330,49
32	399345,27	2307297,25
33	399360,27	2307281,32
34	399432,82	2307110,75
35	399433,85	2307108,52
36	399436,76	2307103,59
37	399437,39	2307102,70
38	399438,79	2307100,88
39	399462,60	2307071,78
40	399463,93	2307070,24
41	399465,33	2307068,76
42	399515,60	2307018,49
43	399517,34	2307016,86
44	399519,22	2307015,28
45	399609,18	2306944,50
46	399610,40	2306943,58
47	399611,48	2306942,82
48	399615,64	2306940,34
49	399617,41	2306939,48
50	399676,58	2306912,36
51	399735,15	2306866,67
52	399794,32	2306792,39
53	399799,50	2306787,02
54	399799,72	2306786,82
55	399802,32	2306784,76
56	399805,82	2306782,49
57	399865,35	2306748,09
58	399865,76	2306747,86
59	399866,30	2306747,56
60	399904,85	2306726,63
61	399936,57	2306684,72
62	399941,99	2306678,87
63	399942,23	2306678,66
64	399945,20	2306676,28
65	399956,35	2306670,60

66	399958,35	2306670,01
67	399958,75	2306669,90
68	399969,11	2306668,54
69	399979,46	2306669,90
70	399979,86	2306670,01
71	399981,87	2306670,60
72	399993,02	2306676,28
73	399997,79	2306680,36
74	399998,09	2306680,65
75	400002,16	2306685,42
76	400007,84	2306696,58
77	400008,44	2306698,58
78	400008,55	2306698,98
79	400009,91	2306709,34
80	400008,55	2306719,69
81	400008,44	2306720,09
82	400007,84	2306722,10
83	400003,13	2306731,85
84	400002,11	2306733,33
85	400001,64	2306733,96
86	399964,60	2306782,90
87	399959,18	2306788,75
88	399958,94	2306788,96
89	399955,98	2306791,34
90	399952,07	2306793,84
91	399951,53	2306794,14
92	399905,71	2306819,02
93	399853,33	2306849,28
94	399795,97	2306921,29
95	399792,84	2306924,78
96	399789,15	2306928,04
97	399723,00	2306979,63
98	399721,91	2306980,45
99	399720,74	2306981,27
100	399716,68	2306983,69
101	399714,91	2306984,55
102	399655,82	2307011,63
103	399571,59	2307077,91
104	399524,47	2307125,02
105	399505,63	2307148,05
106	399432,51	2307319,96
107	399431,48	2307322,19
108	399428,02	2307327,90
109	399427,76	2307328,25
110	399424,67	2307331,95
111	399403,51	2307354,44
112	399402,31	2307355,66
113	399401,03	2307356,86
114	399366,16	2307388,12
115	399350,34	2307410,73
116	399349,93	2307411,30
117	399346,46	2307415,45
118	399346,29	2307415,63
119	399341,73	2307419,71
120	399302,05	2307450,14
121	399301,22	2307450,75
122	399299,90	2307451,67
123	399294,18	2307454,86
124	399290,41	2307456,37

125	399263,29	2307465,63
126	399262,72	2307465,82
127	399262,17	2307465,99
128	399234,39	2307474,59
129	399229,98	2307475,69
130	399225,34	2307476,31
131	399210,27	2307477,42
132	399203,76	2307478,82
133	399164,96	2307509,42
1	399141,44	2307530,36

**Текстовое описание границ
водоохранных зон и прибрежных защитных полос, местоположения береговых
линий (границ водных объектов) ручья б/н (притока реки Сарга) на территории
Краснооктябрьского муниципального района Нижегородской области**

1. Границы водоохранной зоны и прибрежной защитной полосы, местоположение береговой линии (границы водного объекта) – ручья б/н (притока реки Сарга):

1) местоположение береговой линии (границы водного объекта) определено на схемах № 1,2 следующими поворотными точками:

Контур	Часть	Поворотные точки местоположения береговой линии (границы водного объекта)	
		начало участка	конец участка
-	-	1	54

Протяженность береговой линии составляет: 2,44 км.

2) граница водоохранной зоны на схемах № 1,2 определена следующими поворотными точками:

Контур	Часть	Поворотные точки местоположения водоохранной зоны	
		начало участка	конец участка
-	-	1	133

Ширина водоохранной зоны составляет 50 метров.

Площадь водоохранной зоны составляет 12,34 га.

3) граница прибрежной защитной полосы на схемах № 1,2 определена следующими поворотными точками:

Контур	Часть	Поворотные точки местоположения прибрежной защитной полосы	
		начало участка	конец участка
-	-	1	133

Ширина прибрежной защитной полосы составляет: 40 метров.

Площадь прибрежной защитной полосы составляет: 9,91 га.

**Графическое описание границ
водоохранных зон и прибрежных защитных полос, местоположения береговых
линий (границ водных объектов) ручья б/н (притока реки Сарга) на территории
Краснооктябрьского муниципального района Нижегородской области**

Схема № 1

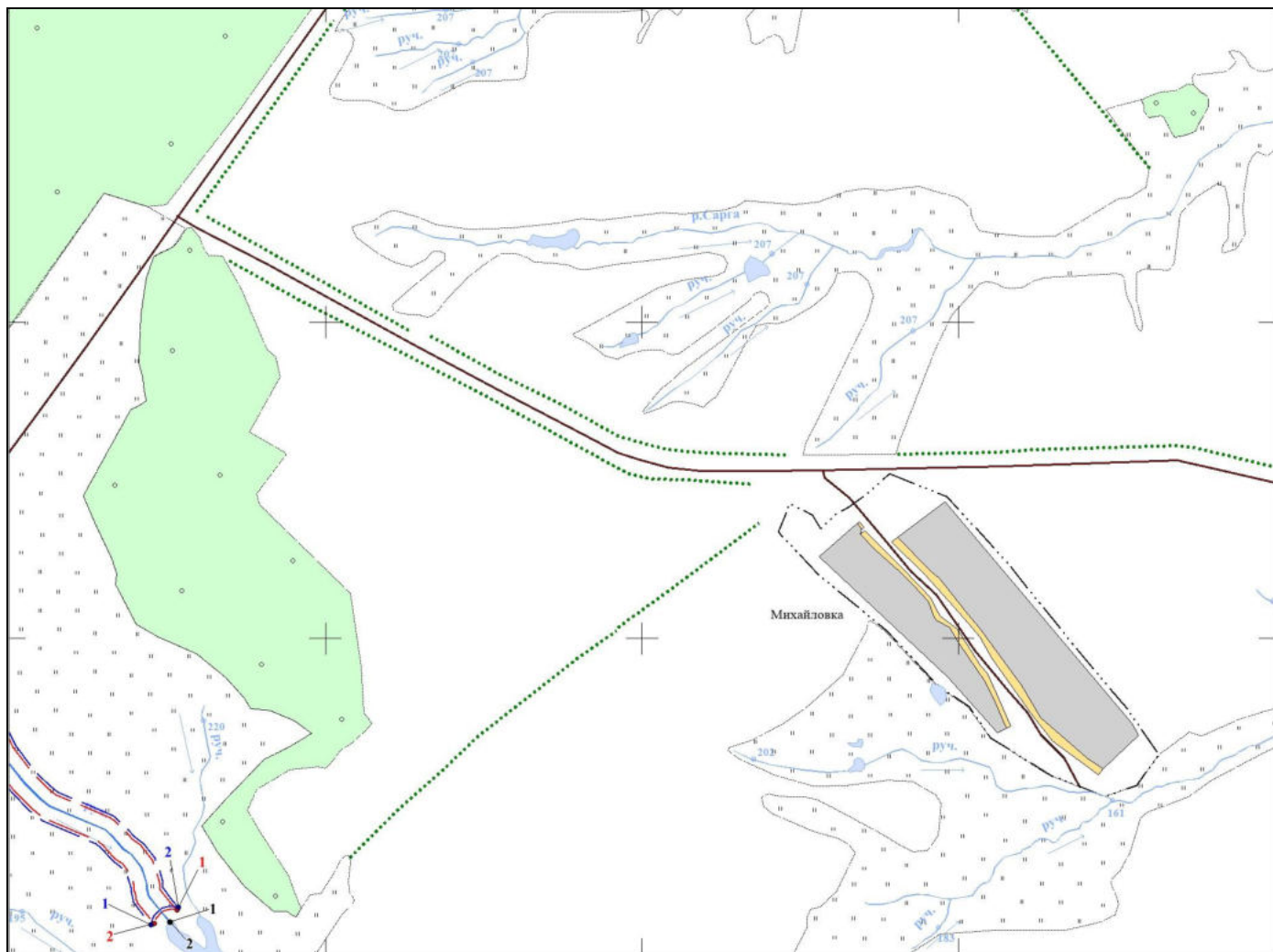
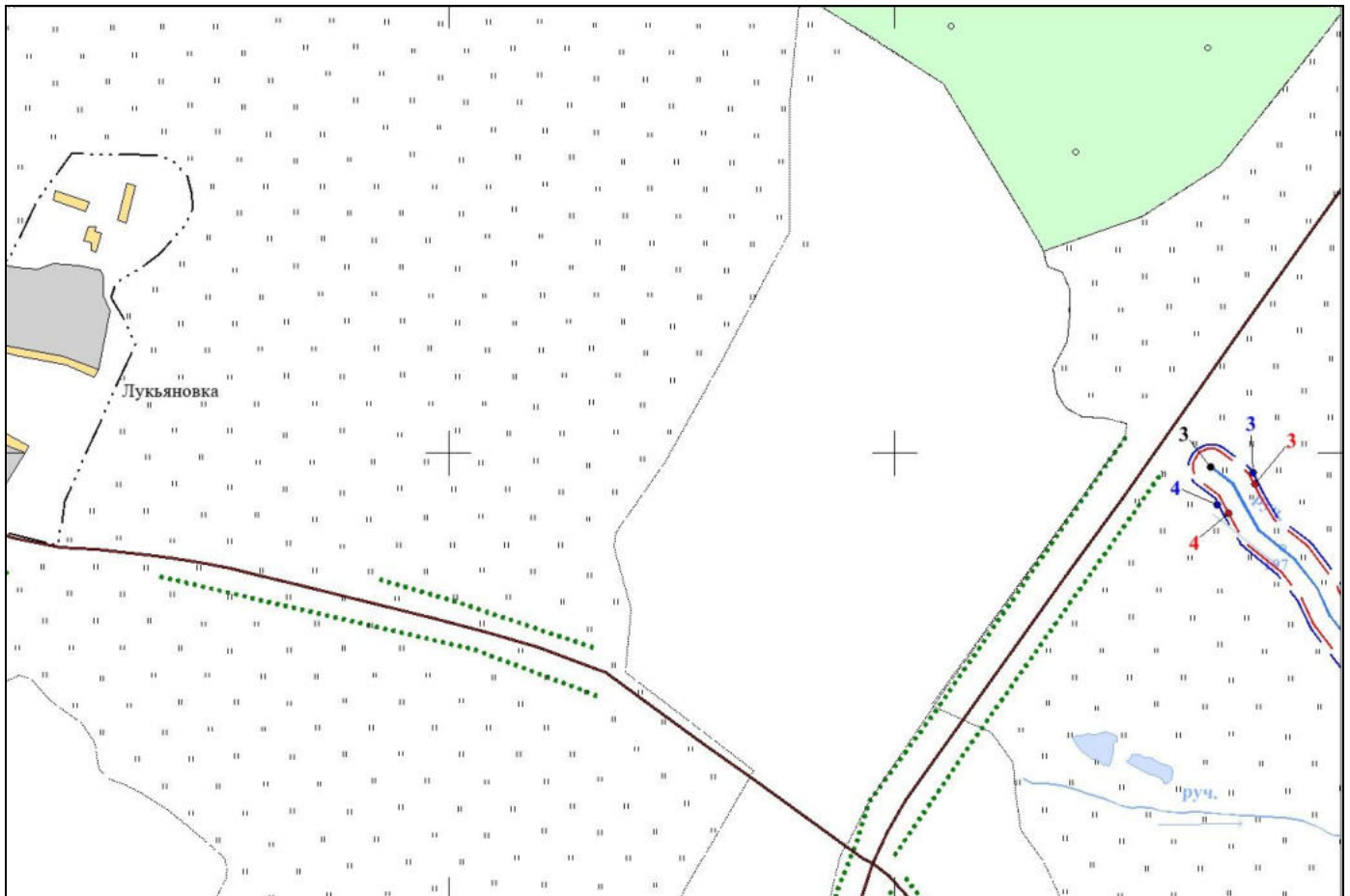












Схема № 2



Условные обозначения:

-  - границы береговой линии
-  - границы водоохранной зоны
-  - границы прибрежной защитной полосы
-  1 - обозначение опорной точки границы береговой линии
-  1 - обозначение опорной точки границы водоохранной зоны
-  1 - обозначение опорной точки границы прибрежной защитной полосы
-  - обозначение информационного знака водоохранной зоны
-  - обозначение информационного знака прибрежной защитной полосы
-  1 - обозначение водопользователей
-  1 - обозначение гидротехнических сооружений