



**Министерство
лесного хозяйства и охраны объектов животного мира
Нижегородской области**

Включен в Реестр
нормативных актов органов
исполнительной власти
Нижегородской области
13 МАЙ 2022
№ в реестре

20-115-331-408

П Р И К А З

18.04.2022 № 408

г. Нижний Новгород

**Об изменении границ земель, на которых
расположены леса, выполняющие функции
защиты природных и иных объектов (леса,
расположенные в зелёных зонах)
Михайловского районного лесничества
министерства лесного хозяйства и охраны
объектов животного мира
Нижегородской области**

В соответствии со статьёй 82 Лесного кодекса Российской Федерации, постановлением Правительства Российской Федерации от 21 декабря 2019 г. № 1755 «Об утверждении Правил изменения границ земель, на которых располагаются леса, указанные в пунктах 3 и 4 части 1 статьи 114 Лесного кодекса Российской Федерации, и определения функциональных зон в лесах, расположенных в лесопарковых зонах»,

п р и к а з ы в а ю:

1. Утвердить проектную документацию по изменению границ земель, на которых расположены леса, выполняющие функции защиты природных и иных объектов (леса, расположенные в зеленых зонах) Михайловского районного лесничества министерства лесного хозяйства и охраны объектов животного мира Нижегородской области.

2. Изменить границы земель, на которых расположены леса, отнесенные к категории защитных лесов «леса, выполняющие функции защиты природных и иных объектов (леса, расположенные в зеленых зонах)» Михайловского районного лесничества министерства лесного хозяйства и охраны объектов

животного мира Нижегородской области, согласно приложению к настоящему приказу.

3. Отделу лесного планирования и цифровизации министерства лесного хозяйства и охраны объектов животного мира Нижегородской области (Есичев А.О.) обеспечить:


3.1. Направление настоящего приказа в государственную правовую департамент Нижегородской области в течение одного рабочего дня со дня подписания для регистрации в Реестре нормативно-правовых актов органов исполнительной власти Нижегородской области.

3.2. Внесение в государственный лесной реестр сведений об изменении границ земель, на которых расположены леса, отнесенные к категории защитных лесов «леса, выполняющие функции защиты природных и иных объектов (леса, расположенные в зеленых зонах)» Михайловского районного лесничества министерства лесного хозяйства и охраны объектов животного мира Нижегородской области, в течение 30 дней со дня утверждения настоящего приказа.

3.3. Размещение настоящего приказа на официальном сайте министерства лесного хозяйства и охраны объектов животного мира Нижегородской области в информационно-телекоммуникационной сети «Интернет».

4. Контроль за исполнением настоящего приказа возложить на заместителя министра лесного хозяйства и охраны объектов животного мира Нижегородской области Леонтьева Э.В.

Министр



Р.А.Воробьев

ПРИЛОЖЕНИЕ
к приказу министерства
лесного хозяйства и охраны
объектов животного мира
Нижегородской области
от 18.04.2022 № 408

Изменения границ земель, на которых расположены леса, отнесенные к категории защитных лесов «леса, выполняющие функции защиты природных и иных объектов (леса, расположенные в зеленых зонах)» Михайловского районного лесничества министерства лесного хозяйства и охраны объектов животного мира Нижегородской области

1. Исключить из границ земель, на которых расположены леса, отнесенные к категории защитных лесов «леса, выполняющие функции защиты природных и иных объектов (леса, расположенные в зеленых зонах)», лесные участки Валковского участкового лесничества Михайловского районного лесничества министерства лесного хозяйства и охраны объектов животного мира Нижегородской области:

Кварталы	Выделы	Площадь, га
39	18 (ч)	0,1875
	46 (ч)	1,7055
	49 (ч)	0,0352
	58 (ч)	0,0016
	60 (ч)	0,2013
40	7 (ч)	0,0102
	15 (ч)	0,2872
	16 (ч)	0,0078
	27 (ч)	0,0339
Всего:		2,4702

Текстовое описание лесного участка, проектируемого к исключению из границ земель, на которых расположены леса, отнесенные к категории защитных лесов «леса, выполняющие функции защиты природных и иных объектов (леса, расположенные в зеленых зонах)»

Границы лесных участков, площадью 2,4702 га, расположенных в квартале 39 (части выделов 18, 46, 49, 58, 60), квартале 40 (части выделов 7, 15, 16, 27) Валковского участкового лесничества Михайловского районного лесничества, проходят следующим образом:

Участок № 1:

- 1) От точки н1 граница проходит на юго-восток по территории квартала 39 выдела 46 до точки н3;

- 2) От точки н3 граница проходит на юго-запад по территории квартала 39 выдела 46 до точки н4;
- 3) От точки н4 граница проходит на северо-запад по территории квартала 39 выдела 46 до точки н6;
- 4) От точки н6 граница проходит на юго-запад по территории квартала 39 выдела 46 до точки н8;
- 5) От точки н8 граница проходит на северо-запад по территории квартала 39 выдела 46 до точки н10;
- 6) От точки н10 граница проходит на юго-запад по территории квартала 39 выдела 46 до точки н11;
- 7) От точки н11 граница проходит на северо-запад по территории квартала 39 выделов 46, 49 до точки н14;
- 8) От точки н14 граница проходит на северо-восток по территории квартала 39 выделов 46, 49 до точки н17;
- 9) От точки н17 граница проходит на юго-восток по территории квартала 39 выдела 46 до точки н18;
- 10) От точки н18 граница проходит на северо-восток по территории квартала 39 выдела 46 до точки н19;
- 11) От точки н19 граница проходит на северо-запад по территории квартала 39 выдела 46 до точки н20;
- 12) От точки н20 граница проходит на северо-восток по территории квартала 39 выдела 46 до точки н21;
- 13) От точки н21 граница проходит на юго-восток по территории квартала 39 выдела 46 до точки н22;
- 14) От точки н22 граница проходит на северо-восток по территории квартала 39 выделов 18, 46 до точки н23;
- 15) От точки н23 граница проходит на северо-запад по территории квартала 39 выдела 46 до точки н25;
- 16) От точки н25 граница проходит на северо-восток по территории квартала 39 выдела 46 до точки н1.

Участок № 2:

- 1) От точки н1 граница проходит на юго-восток по территории квартала 40 выдела 15 до точки н2;
- 2) От точки н2 граница проходит на юго-запад по территории квартала 40 выдела 15 до точки н3;
- 3) От точки н3 граница проходит на юго-восток по территории квартала 40 выдела 15 до точки н4;
- 4) От точки н4 граница проходит на северо-восток по территории квартала 40 выделов 7, 15, 16, 27 до точки н5;

- 5) От точки н5 н граница проходит на юго-восток по территории квартала 40 выдела 7 до точки н7;
- 6) От точки н7 граница проходит на юго-запад по территории квартала 40 выдела 7 до точки н9;
- 7) От точки н9 граница проходит на северо-запад по территории квартала 40 выдела 7 до точки н10;
- 8) От точки н10 граница проходит на юго-запад по территории квартала 40 выделов 7, 27 до точки н11;
- 9) От точки н11 граница проходит на юго-восток по территории квартала 40 выделов 7, 27 до точки н12;
- 10) От точки н12 граница проходит на юго-запад по территории квартала 40 выдела 7, 15 до точки н15;
- 11) От точки н15 граница проходит на северо-запад по территории квартала 40 выдела 15 до точки н16;
- 12) От точки н16 граница проходит на северо-восток по территории квартала 40 выдела 15 до точки н17;
- 13) От точки н17 граница проходит на северо-запад по территории квартала 40 выдела 15 до точки н18;
- 14) От точки н18 граница проходит на юго-запад по территории квартала 40 выдела 15 до точки н19;
- 15) От точки н19 граница проходит на северо-запад по территории квартала 40 выдела 15 до точки н20;
- 16) От точки н20 граница проходит на северо-восток по территории квартала 40 выдела 15 до точки н21;
- 17) От точки н21 граница проходит на северо-запад по территории квартала 40 выдела 15 до точки н22;
- 18) От точки н22 граница проходит на северо-восток по территории квартала 40 выдела 15 до точки н23;
- 19) От точки н23 граница проходит на северо-запад по территории квартала 40 выдела 15 до точки н24;
- 20) От точки н24 граница проходит на северо-восток по территории квартала 40 выдела 15 до точки н1.

Участок № 3:

- 1) От точки н1 граница проходит на юго-восток по территории квартала 39 выделов 58, 60 до точки н2;
- 2) От точки н2 граница проходит на юго-запад по территории квартала 39 выделов 58, 60 до точки н3;
- 3) От точки н3 граница проходит на северо-запад по территории квартала 39 выдела 60 до точки н5;

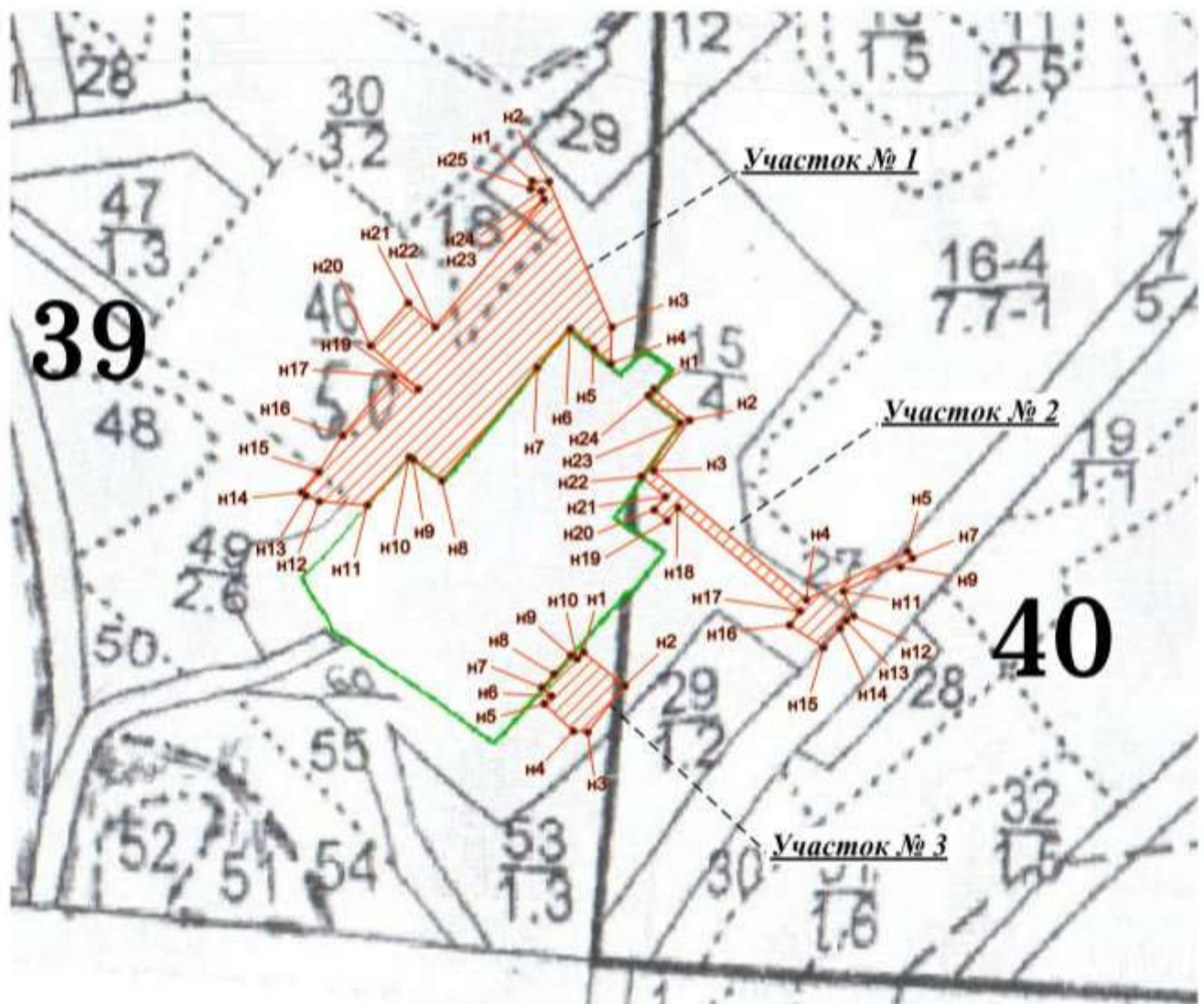
- 4) От точки н5 граница проходит на северо-восток по территории квартала 39 выдела 60 до точки н6;
- 5) От точки н6 граница проходит на северо-запад по территории квартала 39 выдела 60 до точки н7;
- 6) От точки н7 граница проходит на северо-восток по территории квартала 39 выдела 60 до точки н9;
- 7) От точки н9 граница проходит на юго-восток по территории квартала 39 выдела 60 до точки н10;
- 8) От точки н10 граница проходит на северо-восток по территории квартала 39 выдела 60 до точки н1.


Графическое местоположение лесного участка, проектируемого к исключению из границ земель, на которых расположены леса, отнесенные к категории защитных лесов «леса, выполняющие функции защиты природных и иных объектов (леса, расположенные в зеленых зонах)»

Нижегородская область

Лесничество - Михайловское районное
 Участковое лесничество - Валковское
 квартал № 39 (части выделов 18, 46, 49, 58, 60)
 квартал № 40 (части выделов 7, 15, 16, 27)
 Лесные участки общей площадью 2,4702 га

Масштаб 1:5 000



 - лесные участки, проектируемые к исключению из границ земель, на которых расположены леса, выполняющие функции защиты природных и иных объектов (леса, расположенные в зеленых зонах)

Каталог координат поворотных точек лесного участка, проектируемого к исключению из границ земель, на которых расположены леса, отнесенные к категории защитных лесов «леса, выполняющие функции защиты природных и иных объектов (леса, расположенные в зеленых зонах)»

Михайловского районного лесничества, Валковского участкового лесничества,
квартал 39 часть выделов 18, 46, 49, 58, 60
квартал 40 часть выделов 7, 15, 16, 27

Система координат: МСК-52 зона 2

Нижегородская область

Номер характерной (поворотной) точки	Координаты		Номер характерной (поворотной) точки	Координаты	
	X	Y		X	Y
Участок № 1					
н1	515117.78	2275420.40	н14	514892.71	2275253.54
н2	515117.08	2275432.56	н15	514907.32	2275266.31
н3	515012.17	2275478.17	н16	514933.53	2275283.60
н4	514985.75	2275477.35	н17	514976.87	2275320.44
н5	514996.50	2275464.87	н18	514964.55	2275335.12
н6	515010.74	2275447.91	н19	514967.34	2275338.21
н7	514982.90	2275424.23	н20	514998.50	2275303.67
н8	514900.98	2275355.11	н21	515029.59	2275330.79
н9	514916.18	2275334.31	н22	515012.05	2275350.29
н10	514918.10	2275331.59	н23	515104.23	2275428.82
н11	514883.27	2275301.40	н24	515110.25	2275427.04
н12	514886.08	2275266.38	н25	515111.91	2275419.17
н13	514890.25	2275257.05	н1	515117.78	2275420.40
Участок № 2					
н1	514967.27	2275508.26	н14	514794.05	2275642.83
н2	514944.84	2275534.31	н15	514780.37	2275631.02
н3	514908.10	2275508.35	н16	514796.69	2275606.49
н4	514814.84	2275618.63	н17	514806.90	2275614.04
н5	514849.99	2275691.59	н18	514881.56	2275525.84
н6	514847.78	2275694.07	н19	514872.11	2275517.84
н7	514845.03	2275695.21	н20	514879.86	2275508.68
н8	514840.11	2275687.97	н21	514889.31	2275516.68
н9	514838.55	2275686.72	н22	514904.07	2275499.25
н10	514839.60	2275683.92	н23	514942.74	2275527.27
н11	514821.10	2275645.47	н24	514962.58	2275504.23
н12	514803.37	2275652.63	н1	514967.27	2275508.26
н13	514799.89	2275647.19			
Участок № 3					
н1	514777.00	2275457.61	н7	514751.39	2275427.35
н2	514752.62	2275487.60	н8	514761.12	2275436.23
н3	514719.26	2275460.48	н9	514774.72	2275448.41
н4	514720.02	2275450.17	н10	514772.18	2275452.90
н5	514739.72	2275429.17	н1	514777.00	2275457.61
н6	514745.34	2275434.24			

2. Включить в границы земель, на которых расположены леса, отнесенные к категории защитных лесов «леса, выполняющие функции защиты природных и иных объектов (леса, расположенные в зеленых зонах)», лесные участки Валковского участкового лесничества Михайловского районного лесничества министерства лесного хозяйства и охраны объектов животного мира Нижегородской области:

Кварталы	Выделы	Площадь, га
41	5	1,2
	14	0,6
	6 (ч)	0,585
	60 (ч)	0,0852
Итого:		2,4702

Текстовое описание лесного участка, проектируемого для включения в границы земель, на которых расположены леса, отнесенные к категории защитных лесов «леса, выполняющие функции защиты природных и иных объектов (леса, расположенные в зеленых зонах)»

Границы лесных участков, проектируемых к включению в границы земель, на которых расположены леса, выполняющие функции защиты природных и иных объектов (леса, расположенные в зеленых зонах) площадью 2,4702 га, расположенных в квартале 41 выделов 5, 14 (части выделов 6, 60) Валковского участкового лесничества Михайловского районного лесничества, проходят следующим образом:

- 1) От точки н1 граница проходит на юго-восток по территории выдела 60 до точки н2;
- 2) От точки н2 граница проходит на юго-запад по территории выделов 6, 60 до точки н3;
- 3) От точки н3 граница проходит на северо-запад по территории выдела 6 до точки н8;
- 4) От точки н8 граница проходит на юго-запад по территории выдела 5 до точки н10;
- 5) От точки н10 граница проходит на северо-запад по территории выдела 5 до точки н11;
- 6) От точки н11 граница проходит на юго-запад по территории выдела 14 до точки н12;
- 7) От точки н12 граница проходит на северо-запад по территории выделов 14, 60 до точки н1.

Каталог координат поворотных точек лесного участка, проектируемого для включения в границы земель, на которых расположены леса, отнесенные к категории защитных лесов «леса, выполняющие функции защиты природных и иных объектов (леса, расположенные в зеленых зонах)» Михайловского районного лесничества, Валковского участкового лесничества, квартал 41 выдела 5, 14, часть выделов 6, 60

Система координат: МСК-52 зона 2
Нижегородская область

Номер характерной (поворотной) точки	Координаты	
	X	Y
н1	514653.52	2274411.42
н2	514637.94	2274624.48
н3	514480.43	2274618.58
н4	514485.83	2274599.39
н5	514491.63	2274584.53
н6	514498.34	2274571.37
н7	514518.90	2274549.04
н8	514526.61	2274548.17
н9	514521.81	2274537.02
н10	514521.19	2274507.58
н11	514533.90	2274487.12
н12	514500.27	2274471.32
н1	514653.52	2274411.42