



**Министерство
градостроительной деятельности и развития агломерации
Нижегородской области**

Включен в Реестр
нормативных актов органов
исполнительной власти
Нижегородской области

25 МАЙ 2022

№ в реестре

20193-330-004-02-03/38

П Р И К А З

4 мая 2022 г.

№ 07-02-03/38

г. Нижний Новгород

**Об утверждении документации по внесению
изменений в проект межевания территории в
границах улиц Глеба Успенского, Паскаля,
Грекова, Адмирала Нахимова, реки
Борзовка, улицы Геройская в Ленинском
районе города Нижнего Новгорода**

В соответствии со статьями 8², 41, 41¹, 43, 46 Градостроительного кодекса Российской Федерации, пунктом 3 статьи 2¹ Закона Нижегородской области от 23 декабря 2014 г. № 197-3 «О перераспределении отдельных полномочий между органами местного самоуправления муниципальных образований Нижегородской области и органами государственной власти Нижегородской области», пунктом 3.1.10 Положения о министерстве градостроительной деятельности и развития агломераций Нижегородской области, утвержденного постановлением Правительства Нижегородской области от 16 апреля 2020 г. №308, на основании приказа департамента градостроительной деятельности и развития агломераций Нижегородской области от 25 февраля 2020 г. №07-02-02/17 «О подготовке документации по внесению изменений в проект межевания территории в границах улиц Глеба Успенского, Паскаля, Грекова, Адмирала Нахимова, реки Борзовка, улицы Геройская в Ленинском районе города Нижнего Новгорода», с учетом протокола общественных обсуждений от 17 марта 2022 г. и заключения о результатах общественных обсуждений от 17 марта 2022 г.

п р и к а з ы в а ю:


1. Утвердить прилагаемую документацию по внесению изменений в проект межевания территории в границах улиц Глеба Успенского, Паскаля,

Грекова, Адмирала Нахимова, реки Борзовка, улицы Геройская в Ленинском районе города Нижнего Новгорода, утвержденный постановлением главы администрации города Нижнего Новгорода от 27 июля 2010г. № 4084.

2. Направить в течение четырех дней со дня утверждения документацию по внесению изменений в проект межевания территории в границах улиц Глеба Успенского, Паскаля, Грекова, Адмирала Нахимова, реки Борзовка, улицы Геройская в Ленинском районе города Нижнего Новгорода главе города Нижнего Новгорода.

3. Разместить настоящий приказ на официальном сайте министерства градостроительной деятельности и развития агломераций Нижегородской области в информационно-телекоммуникационной сети «Интернет».

Министр



М.В. Ракова

УТВЕРЖДЕНА
приказом министерства градостроительной
деятельности и развития агломераций
Нижегородской области
от 4 мая 2022 г. №07-02-03/38

Документация по внесению изменений в проект межевания территории в границах улиц Глеба Успенского, Паскаля, Грекова, Адмирала Нахимова, реки Борзовка, улицы Геройская в Ленинском районе города Нижнего Новгорода

Документация по внесению изменений в проект межевания территории в границах улиц Глеба Успенского, Паскаля, Грекова, Адмирала Нахимова, реки Борзовка, улицы Геройская в Ленинском районе города Нижнего Новгорода (далее-документация по планировке территории) разработана в целях определения местоположения границ земельного участка, занимаемого объектами недвижимого имущества, расположенными по адресу: г. Нижний Новгород, Ленинский район, ул. Глеба Успенского в 14 м. от дома №16, ул. Глеба Успенского у дома №4 к.3.

I. Перечень и сведения о площади образуемых земельных участков, в том числе возможные способы их образования. Вид разрешенного использования образуемых земельных участков.

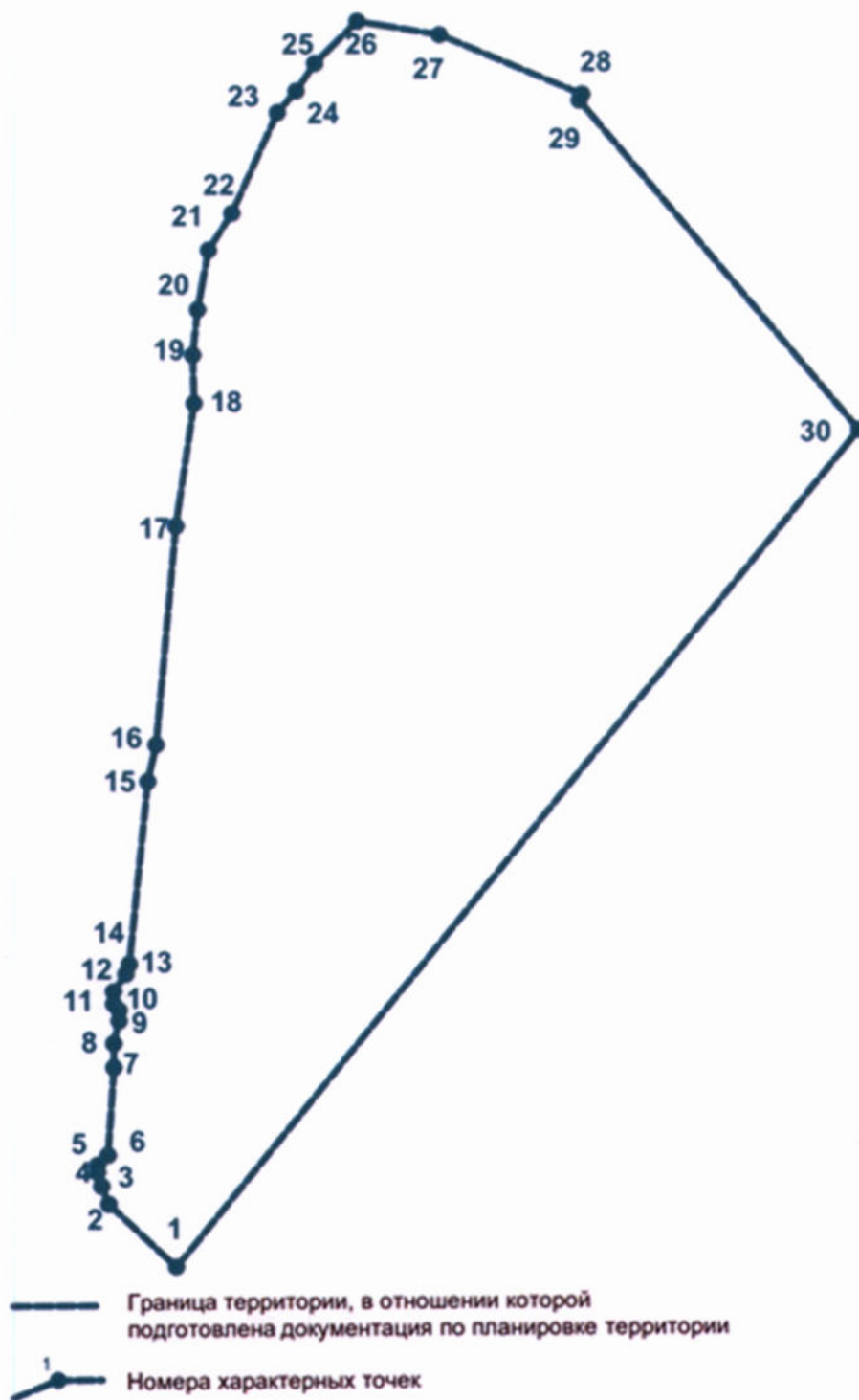
Документацией по планировке территории предусматривается образование следующих земельных участков:

Условный номер образуемого земельного участка	Вид разрешенного использования образуемого земельного участка	Площадь образуемого земельного участка, кв. м.	Способ образования земельного участка
52:18:0050267:3У1	Коммунальное обслуживание	98	Образуются из земель, государственная собственность на которые не разграничена
52:18:0050266:3У1	Коммунальное обслуживание	707	

II. Перечень и сведения о площади образуемых земельных участков, которые будут отнесены к территориям общего пользования или имуществу общего пользования, в том числе в отношении которых предполагаются резервирование и (или) изъятие для государственных или муниципальных нужд.

Документацией по планировке территории не предусмотрено образование земельных участков, которые будут отнесены к территориям общего пользования или имуществу общего пользования, в том числе в отношении которых предполагаются резервирование и (или) изъятие для государственных или муниципальных нужд.

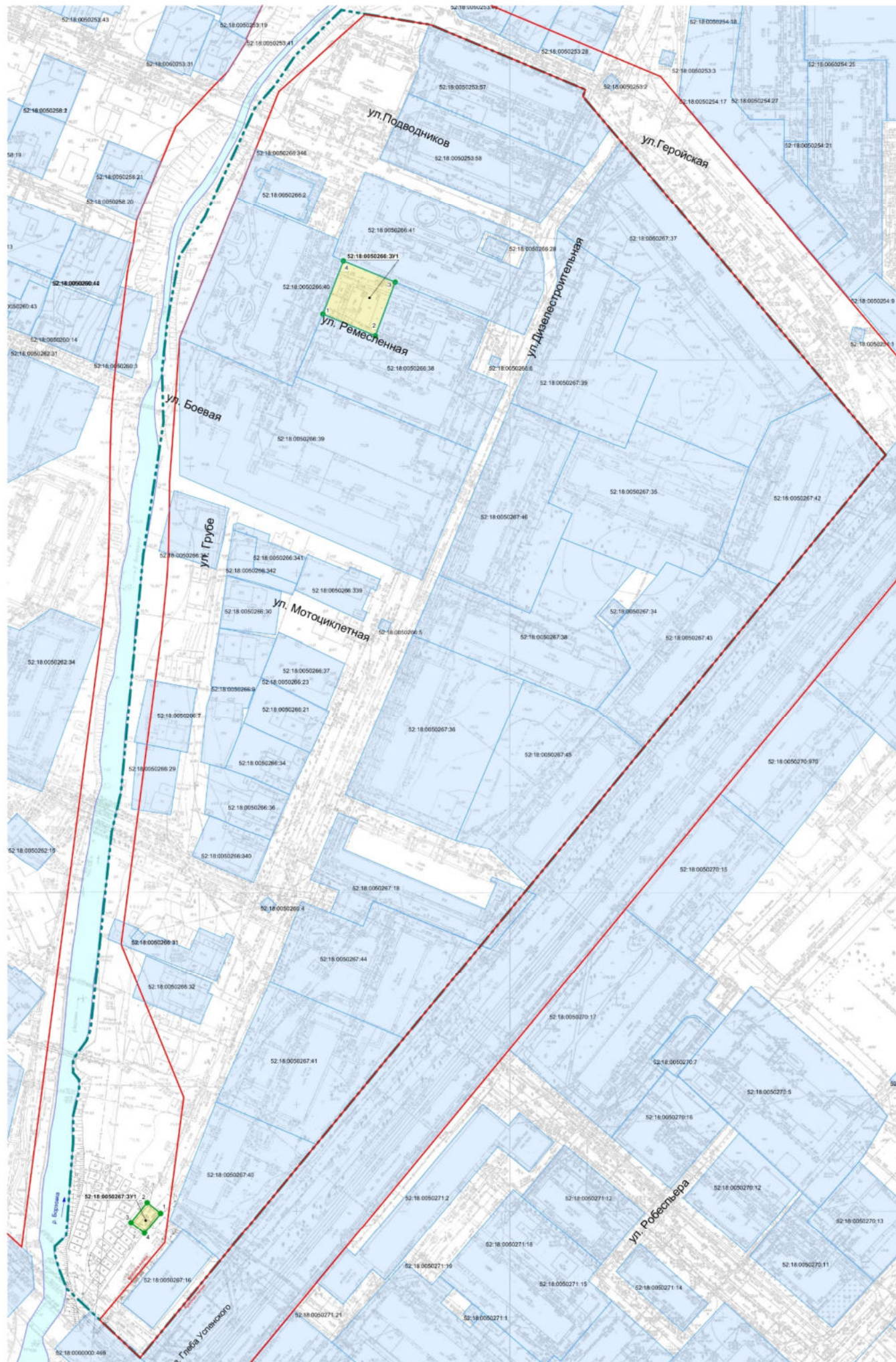
III. Сведения о границах территории, в отношении которой утвержден проект межевания, содержащие перечень координат характерных точек этих границ в системе координат.



Перечень координат характерных точек границ территории, в отношении которой утвержден проект межевания (система координат – МСК-52):

Обозначение характерных точек границ	Координаты, м	
	X	Y
1	523922,20	2211427,70
2	523954,80	2211393,50
3	523964,00	2211390,00
4	523971,10	2211388,10
5	523974,70	2211388,10
6	523979,70	2211393,50
7	524024,10	2211397,10
8	524036,30	2211397,30
9	524047,70	2211400,10
10	524053,10	2211400,20
11	524056,40	2211397,40
12	524062,70	2211397,50
13	524071,60	2211403,90
14	524076,60	2211405,70
15	524169,30	2211416,40
16	524187,80	2211420,90
17	524299,20	2211432,30
18	524361,50	2211442,30
19	524386,00	2211441,90
20	524409,10	2211444,60
21	524439,20	2211450,40
22	524457,70	2211462,50
23	524508,60	2211486,30
24	524519,40	2211496,00
25	524533,30	2211505,60
26	524554,50	2211527,40
27	524547,20	2211569,30
28	524516,10	2211641,70
29	524513,00	2211640,30
30	524343,50	2211781,00

IV. Чертеж межевания территории.



- Условные обозначения**
- Границы подготовки документации по планировке территории
 - Красные линии
 - Образуемый земельный участок
 - Границы образуемого и сохраняемого земельного участка в измененных границах
 - Характерные точки границ образуемого и сорняемого в измененных границах земельных участков
 - Земельные участки, сведения о которых внесены в Единый государственный реестр недвижимости, и их номера

Экспликация образуемого земельного участка

Условный номер образуемого земельного участка	Площадь образуемого земельного участка, м ²	Кадастровый номер	Вид разрешенного использования земельного участка	Местоположение земельного участка	Соглас	Возможный способ обложения	Категория земель
52-18-0050267-371	98	52-18-0050267	Коммунальное обслуживание	Нижегородская обл., с. Нижний Новгород, Ленинский район, ул. Губа Успенского, севернее дома 18	Земли государственной собственности на которые не зарегистрированы в кадастровом квартале 52-18-0050267-09-07-00-02	Ис земель государственной собственности на историчне разграниченна.	Земли населенных пунктов
52-18-0050266-371	707	52-18-0050266	Коммунальное обслуживание	Нижегородская обл., с. Нижний Новгород, Ленинский район, ул. Губа Успенского у дома 4, корпус 3	Земли государственной собственности на которые не зарегистрированы в кадастровых квартале 52-18-0050266-09-07-00-02	Ис земель государственной собственности на историчне разграниченна.	Земли населенных пунктов

Согласовано		
Изм. № подл.	Подп. и дата	Взам. инв. №

10/20-ПМТ				
Документация по внесению изменений в проект межевания территории в границах улиц Губа Успенского, Пасадки, Грозово, Адамскага Назимова, реки Боржана, улицы Геройская в Ленинском районе города Нижнего Новгорода. Заказчик: Администрация города Нижнего Новгорода				
Имя	Инициалы	Лист	Нижн.	Дата
Разработал	Байжанов	Капиеня	03.21	03.21
Н. контроль	Байжанов	Капиеня	03.21	03.21
Основная (утверждаемая) часть				Страницы
Чертеж межевания территории М 1:1000				Лист
МБУ «Нижегородградпроект»				Листов
Формат А1				8