



**Министерство  
градостроительной деятельности и развития агломераций  
Нижегородской области**



**П Р И К А З**

17 мая 2022 г.

№ 06-01-03/16

г. Нижний Новгород

**Об утверждении документации по  
планировке территории участка  
автомобильной дороги (22 ОП МЗ 22Н-3615)  
Подъезд к д. Федориха - д. Родиониха от а/д  
Семенов - Ковернино с искусственным  
сооружением через р. Санохта на км 2+450 в  
городском округе Семеновский  
Нижегородской области**

В соответствии со статьями 41 – 43, 45 Градостроительного кодекса Российской Федерации, статьями 5, 27 Закона Нижегородской области от 8 апреля 2008 г. № 37-3 «Об основах регулирования градостроительной деятельности на территории Нижегородской области», пунктом 3.1.10 Положения о министерстве градостроительной деятельности и развития агломераций Нижегородской области, утвержденного постановлением Правительства Нижегородской области от 16 апреля 2020 г. № 308, на основании приказа министерства градостроительной деятельности и развития агломераций Нижегородской области от 30 марта 2021 г. №06-01-02/24 (с изменениями от 17 декабря 2021 г.)

**п р и к а з ы в а ю :**

1. Утвердить прилагаемую документацию по планировке территории участка автомобильной дороги (22 ОП МЗ 22Н-3615) Подъезд к д. Федориха - д. Родиониха от а/д Семенов - Ковернино с искусственным сооружением через р. Санохта на км 2+450 в городском округе Семеновский Нижегородской области (далее – документация по планировке территории).


2. Министерству градостроительной деятельности и развития агломераций Нижегородской области:

2.1. В течение семи дней со дня утверждения направить утвержденную документацию по планировке территории главе местного самоуправления городского округа Семеновский Нижегородской области для опубликования в порядке, установленном для официального опубликования муниципальных правовых актов, иной официальной информации, и размещения на официальном сайте муниципального образования в сети «Интернет».

2.2. В течение десяти рабочих дней со дня утверждения обеспечить размещение документации по планировке территории в государственной информационной системе обеспечения градостроительной деятельности.

2.3. Разместить настоящий приказ на официальном сайте министерства градостроительной деятельности и развития агломераций Нижегородской области в информационно-телекоммуникационной сети «Интернет».

Министр



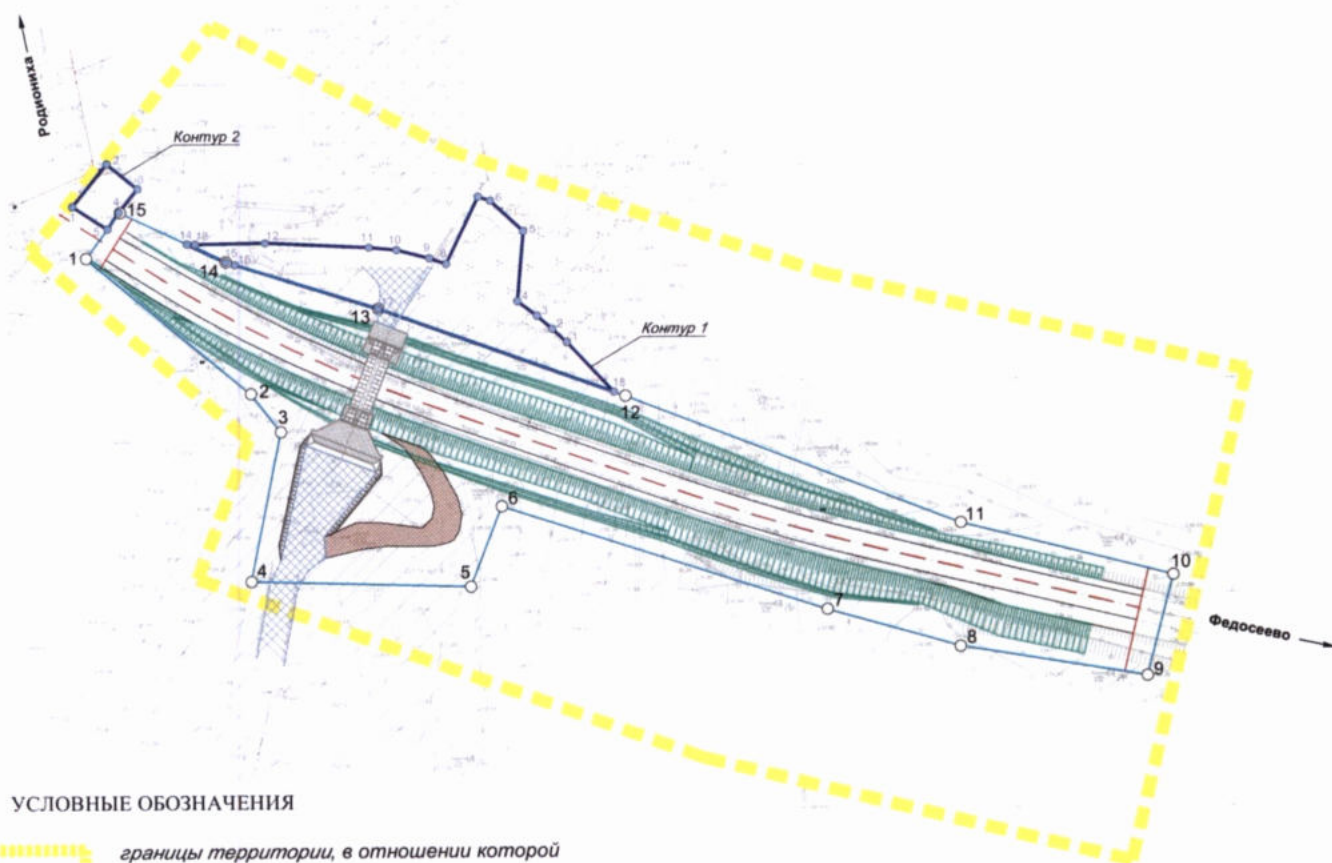
М.В. Ракова

УТВЕРЖДЕНА  
приказом министерства  
градостроительной деятельности  
и развития агломераций  
Нижегородской области  
от 17 мая 2022 г. №06-01-03/16










Документация по планировке территории участка автомобильной дороги (22 ОП МЗ 22Н-3615) Подъезд к д. Федориха - д. Родиониха от а/д Семенов - Ковернино с искусственным сооружением через р. Санохта на км 2+450 в городском округе Семеновский Нижегородской области

Проект планировки территории

I. Чертеж границ зон планируемого размещения линейного объекта



УСЛОВНЫЕ ОБОЗНАЧЕНИЯ

- |   |  |  |                                    |
|---|--|--|------------------------------------|
|  | границы территории, в отношении которой осуществляется подготовка проекта планировки территории  |  | проектируемый линейный объект      |
|  | границы зон планируемого размещения линейного объекта (постоянный отвод)   |  | устройство водопропускной трубы    |
| ○ 6   | номера характерных точек границ зон планируемого размещения линейного объекта, в том числе точек начала и окончания, точек изменения описания границ таких зон |  | проектируемые откосы               |
|  | границы зон планируемого размещения линейного объекта (временный отвод)  |  | устройство нового русла р. Санохта |
| ● 3   | номера характерных точек границ временной полосы отвода под строительство линейного объекта  |  | засыпка русла р. Санохта           |
| Контур 2  | номера контуров временного отвода  |  | границы водного объекта р. Санохта |

## II. Положение о размещении линейного объекта

Документация по планировке территории разработана в целях реконструкции участка автомобильной дороги (22 ОП МЗ 22Н-3615) Подъезд к д. Федориха – д. Родиониха от а/д Семенов – Ковернино с искусственным сооружением через р. Санохта на км 2+450 в городском округе Семеновский Нижегородской области.

Основные характеристики планируемого для размещения линейного объекта:

Наименование показателей	Значение показателей
Категория	автомобильная дорога общего пользования (V категория)
Протяженность (ориентировочная)	270 м
Пропускная способность	1670 авт. /час
Проектная мощность	Пропускная способность 1670 авт. /час
Интенсивность движения	552 прив. ед. /сутки
Грузонапряженность	автомобили грузоподъемностью до 2 т – 50%; автомобили грузоподъемностью 2 - 6 т – 30%; автомобили грузоподъемностью 6 - 12 т – 20%

Назначение объекта: обеспечение требований транспортной безопасности движения, приведение в нормативное состояние параметров автомобильной дороги, демонтаж существующего деревянного аварийного моста через р. Санохта на км 2+450 и устройство водопропускной трубы.

Проектом предусматриваются мероприятия по демонтажу существующего деревянного мостового перехода и устройство водопропускной трубы.

Двухочковая труба представляет собой гофрированную конструкцию (сечение гофра 150x50 мм) с внутренним диаметром 2.0 м и запроектирована

применительно к типовому проекту серия 3.501.3-185.03. Полная длина трубы составляет 19.95 м.

Для предотвращения абразивного истирания лотка трубы донными наносами устраивается монолитный бетонный защитный лоток.

Для предотвращения фильтрации воды под трубой на входе и выходе предусматривается устройство противофильтрационных перемычек из сборных бетонных блоков.

В границах территории, в отношении которой подготовлена документация, отсутствуют существующие красные линии, установление новых красных линий проектом не предусмотрено.

Зона планируемого размещения линейного объекта расположена на территории городского округа Семеновский Нижегородской области.

*Перечень координат характерных точек границ зон планируемого размещения линейного объекта (постоянный отвод автомобильной дороги)*

*(система координат – МСК-52)*

Номер характерной точки границы	Координаты, м	
	X	Y
1	591128,65	2239632,85
2	591097,09	2239671,30
3	591088,21	2239678,27
4	591053,37	2239671,23
5	591052,04	2239722,47
6	591070,76	2239729,75
7	591046,32	2239805,83
8	591037,59	2239836,71

Номер характерной точки границы	Координаты, м	
	X	Y
9	591030,43	2239880,21
10	591053,98	2239886,29
11	591066,38	2239836,86
12	591096,31	2239758,78
13	591116,85	2239701,14
14	591127,76	2239665,56
15	591139,34	2239640,84
1	591128,65	2239632,85

*Перечень координат характерных точек границ зон планируемого размещения  
линейного объекта (временный отвод автомобильной дороги)  
(система координат – МСК-52)*

Номер характерной точки границы	Координаты, м	
	X	Y
Контур 1		
1	591108,86	2239745,19
2	591111,99	2239741,79
3	591115,04	2239738,21
4	591118,42	2239733,66
5	591134,79	2239735,11
6	591141,90	2239727,40
7	591142,84	2239724,54
8	591127,14	2239717,07
9	591128,52	2239713,12
10	591130,47	2239705,48
11	591131,07	2239699,05
12	591132,19	2239674,76
13	591131,90	2239658,46

Номер характерной точки границы	Координаты, м	
	X	Y
14	591132,01	2239656,49
15	591127,76	2239665,56
16	591127,12	2239667,64
17	591116,85	2239701,14
18	591097,24	2239756,14
1	591108,86	2239745,19
Контур 2		
1	591140,77	2239629,73
2	591150,72	2239637,80
3	591144,92	2239645,00
4	591139,47	2239640,61
5	591135,51	2239637,98
1	591140,77	2239629,73

Линейные объекты, подлежащие реконструкции в связи с изменением их местоположения, отсутствуют.

В зоне планируемого размещения линейного объекта не предусмотрены объекты капитального строительства, входящие в состав линейного объекта, для которых требуется установление предельных параметров разрешенного строительства, реконструкции.

В связи с отсутствием объектов капитального строительства существующих, строящихся на момент подготовки проекта планировки территории, а также планируемых к строительству в соответствии с ранее утвержденной документацией по планировке территории, мероприятия по защите таких объектов капитального строительства от возможного негативного воздействия в связи с реконструкцией автомобильной дороги не требуются.

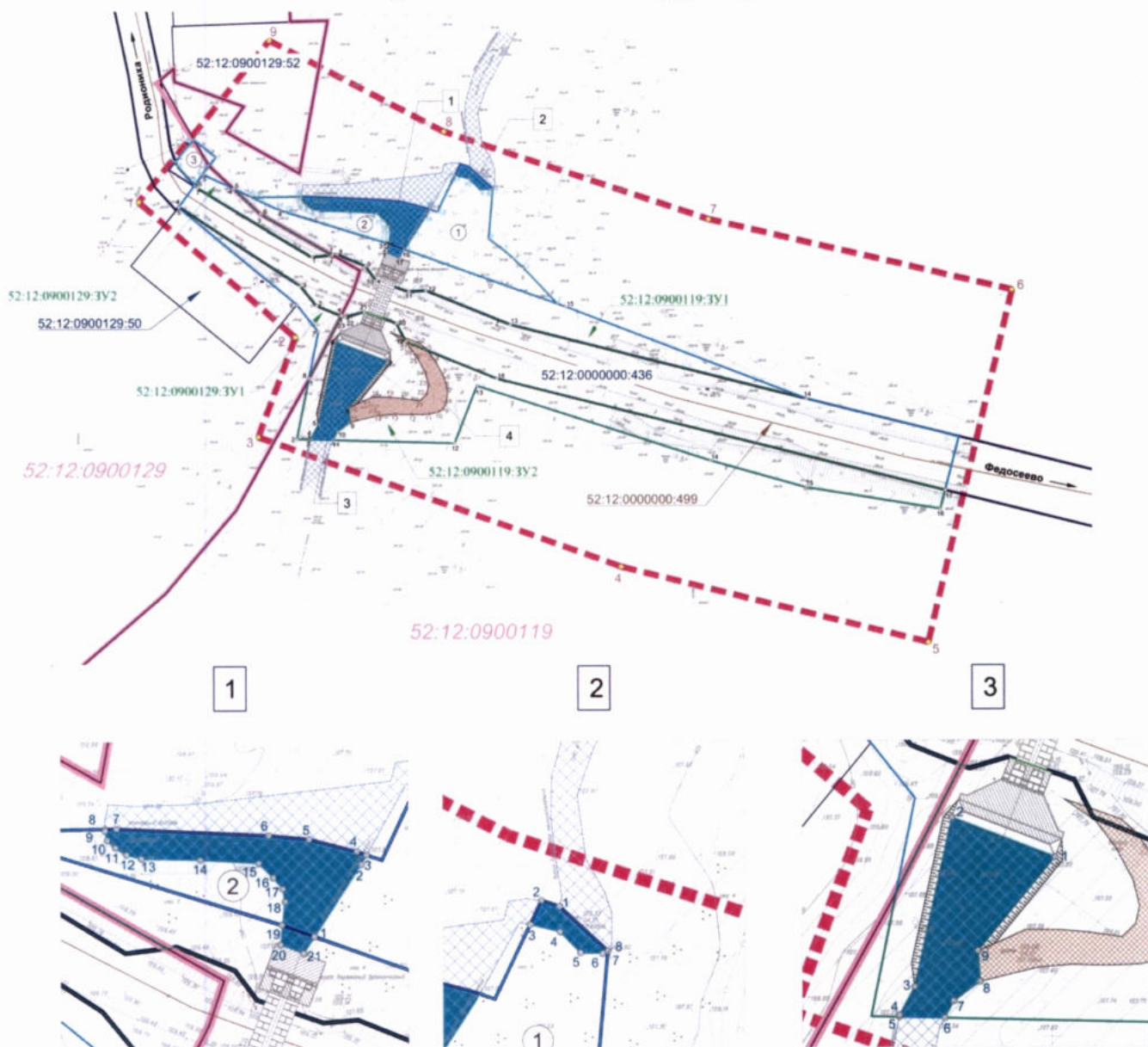
Объекты культурного наследия в зоне планируемого размещения линейного объекта отсутствуют, соответственно, выполнение мероприятий по сохранению

таких объектов от возможного негативного воздействия в связи с размещением линейного объекта не требуется.
























В составе документации по планировке территории предусмотрены мероприятия по охране окружающей среды (по уменьшению выбросов в атмосферу, снижению воздействия на водную среду, снижению негативного воздействия на растительный мир территории, охране земель от воздействия объекта, минимизации воздействия отходов на окружающую природную среду, предотвращению или минимизации негативного воздействия на животный мир).

Проектом планировки территории предусмотрены мероприятия по обеспечению пожарной безопасности. Проектируемый объект по гражданской обороне не категорирован.

## Проект межевания территории III. Чертеж межевания территории



### УСЛОВНЫЕ ОБОЗНАЧЕНИЯ

- |   |  |   |   |
|---|--|---|---|
|  | границы территории, в отношении которой утвержден проект межевания территории  |  | границы образуемых земельных участков   |
|  | номера характерных точек границы территории, в отношении которой утвержден проект межевания территории                                       |  | условные номера образуемых земельных участков   |
|  | граница населенного пункта д. Федориха (установлена в соответствии с Генеральным планом городского округа Семеновский Нижегородской области) |  | номера характерных точек образуемых земельных участков  |
|  | границы кадастровых кварталов  |  | засыпка русла р. Санохта  |
|  | номер кадастрового квартала  |  | номера характерных точек части водного объекта, засыпаемого   |
|  | границы зон планируемого размещения линейного объекта (временный отвод)  |  | границы водного объекта р. Санохта  |
|  | границы земельных участков, сведения о которых содержатся в едином государственном реестре недвижимости                                      |  | границы публичных сервитутов, подлежащие установлению на период реконструкции                             |
|   | кадастровые номера существующих земельных участков   |  | условный номер зоны публичного сервитута  |
|  | контуры существующих сохраняемых объектов капитального строительства   |  | номера характерных точек зоны публичного сервитута  |
|   | кадастровые номера существующих объектов капитального строительства  |  | часть водного объекта для приобретения права пользования на период строительства                          |
|  | границы зон планируемого размещения линейного объекта (постоянный отвод)   |  | границы водного объекта для приобретения права пользования на период строительства                        |
|   |  |  | номера характерных точек части водного объекта для приобретения права пользования на период строительства |

#### IV. Перечень и сведения об образуемых земельных участках

Местоположение границ и условные номера образуемых земельных участков указаны в разделе III. Чертеж межевания территории.

*Сведения о земельных участках, образуемых из земель, государственная собственность на которые не разграничена, в границах зоны планируемого размещения линейного объекта (постоянный отвод автомобильной дороги)*

Условный номер образуемого земельного участка	Номера характерных точек образуемого земельного участка	Площадь образуемого земельного участка, кв.м	Категория земель	Вид разрешенного использования образуемого земельного участка	Адрес (описание местоположения)
52:12:0900119:ЗУ1	1-17	1418	Земли промышленности, энергетики, транспорта, связи, радиовещания, телевидения, информатики, земли для обеспечения космической деятельности, земли обороны, безопасности и земли иного специального назначения	Размещение автомобильных дорог	Российская Федерация, Нижегородская обл, городской округ Семеновский
52:12:0900119:ЗУ2	1-23	2604	земли промышленности, энергетики, транспорта, связи, радиовещания, телевидения, информатики, земли для обеспечения космической деятельности,	Размещение автомобильных дорог	Российская Федерация, Нижегородская обл, городской округ Семеновский

			земли обороны, безопасности и земли иного специального назначения		
52:12:0900129 :ЗУ1	1-8	266	Земли населенных пунктов	Земельные участки (территории) общего пользования	Российская Федерация, Нижегородск ая обл, городской округ Семеновский, д. Федориха
52:12:0900129 :ЗУ2	1-7	203	Земли населенных пунктов	Земельные участки (территории) общего пользования	Российская Федерация, Нижегородск ая обл, городской округ Семеновский, д. Федориха

Проектными решениями не предусматривается изменение границ существующего земельного участка с кадастровым номером 52:12:0000000:436.

*Сведения о земельном участке, сведения о котором внесены в Единый государственный реестр недвижимости, в границах зоны планируемого размещения линейного объекта  
(постоянный отвод автомобильной дороги)*

Кадастровый номер земельного участка	Площадь, кв. м	Категория земель	Вид разрешенного использования	Адрес (описание местоположения)
52:12:0000000:436	53929	Земли промышленности, энергетики, транспорта, связи, радиовещания, телевидения, информатики, земли для обеспечения космической деятельности, земли обороны, безопасности и	Для размещения автомобильных дорог и их конструктивных элементов, автомобильные дороги общего пользования	Нижегородская область, г Семенов, городской округ Семеновский, подъезд к д. Федориха - д. Родиониха от автодороги Семенов - Ковернино

		земли иного специального назначения		
--	--	---	--	--

*Перечень координат характерных точек образуемых земельных участков  
(система координат – МСК-52)*

Условный номер земельного участка		52:12:0900119:3У1	
Обозначение характерных точек границы	Координаты, м		
	X	Y	
1	591113,72	2239700,90	
2	591116,82	2239701,23	
3	591116,85	2239701,14	
4	591127,76	2239665,56	
5	591134,71	2239650,72	
6	591126,49	2239659,48	
7	591113,24	2239682,78	
8	591113,43	2239684,33	
9	591109,67	2239693,59	
10	591104,94	2239697,09	
11	591101,25	2239707,69	
12	591101,69	2239713,24	
13	591090,53	2239740,70	
14	591066,38	2239836,86	
15	591096,31	2239758,78	
16	591115,00	2239706,32	
17	591112,31	2239704,57	
1	591113,72	2239700,90	
Условный номер земельного участка		52:12:0900119:3У2	
Обозначение характерных точек границы	Координаты, м		
	X	Y	
1	591073,12	2239675,22	
2	591053,37	2239671,23	
3	591053,26	2239675,65	
4	591053,57	2239675,71	
5	591058,11	2239678,14	
6	591085,09	2239684,13	
7	591078,76	2239700,55	
8	591063,81	2239688,25	
9	591058,92	2239688,56	
10	591055,79	2239684,35	

11	591053,07	2239682,90
12	591052,04	2239722,47
13	591070,76	2239729,75
14	591046,32	2239805,83
15	591037,59	2239836,71
16	591030,43	2239880,21
17	591036,55	2239881,79
18	591073,07	2239736,31
19	591085,04	2239706,64
20	591091,06	2239703,65
21	591094,75	2239693,05
22	591092,97	2239686,96
23	591093,49	2239685,68
1	591073,12	2239675,22
Условный номер земельного участка		52:12:0900129:3У1
Обозначение характерных точек границы	Координаты, м	
	X	Y
1	591093,49	2239685,68
2	591096,71	2239677,69
3	591103,16	2239672,41
4	591128,81	2239632,97
5	591128,65	2239632,85
6	591097,09	2239671,30
7	591088,21	2239678,27
8	591073,12	2239675,22
1	591093,49	2239685,68
Условный номер земельного участка		52:12:0900129:3У2
Обозначение характерных точек границы	Координаты, м	
	X	Y
1	591112,43	2239676,16
2	591113,24	2239682,78
3	591126,49	2239659,48
4	591134,71	2239650,72
5	591139,34	2239640,84
6	591135,80	2239638,20
7	591134,91	2239639,02
1	591112,43	2239676,16

Проектом межевания предусмотрено предоставление и использование частей водного объекта в пользование на период строительства линейного

объекта в целях, предусмотренных ч. 5 п. 3 ст. 11, ст. 51.2 Водного кодекса Российской Федерации.

*Сведения о частях водного объекта, используемых на период строительства линейного объекта*

Условный номер части водного объекта	Название водного объекта	Используемая площадь, кв.км	Категория земель	Цель использования	Адрес (описание местоположения)
1	р. Санохта	280	Земли водного фонда	Для реконструкции участка автомобильной дороги с искусственным сооружением	Российская Федерация, Нижегородская обл, городской округ Семеновский
2		40			
3		349			
4		273			

*Перечень координат характерных точек частей водного объекта, предоставляемых в пользование на период строительства линейного объекта*

Обозначение характерных точек границы	Координаты, м	
	X	Y
Часть 1		
1	591127,98	2239714,66
2	591128,52	2239713,12
3	591130,47	2239705,48
4	591131,07	2239699,05
5	591132,19	2239674,76
6	591132,16	2239672,91
7	591131,87	2239672,91
8	591130,39	2239673,22
9	591129,21	2239674,55
10	591128,06	2239676,31
11	591127,42	2239678,71
12	591127,22	2239688,10
13	591126,67	2239697,46
14	591124,38	2239699,74
15	591122,62	2239701,28
16	591120,56	2239701,61
17	591116,82	2239701,23
18	591113,72	2239700,90

19	591112,31	2239704,57
20	591115,00	2239706,32
21	591126,48	2239713,80
1	591127,98	2239714,66
Часть 2		
1	591141,90	2239727,40
2	591142,84	2239724,54
3	591138,98	2239722,70
4	591137,79	2239727,51
5	591134,44	2239730,74
6	591134,32	2239734,27
7	591134,70	2239735,10
8	591134,79	2239735,11
1	591141,90	2239727,40
Часть 3		
1	591078,76	2239700,55
2	591085,09	2239684,13
3	591058,11	2239678,14
4	591053,57	2239675,71
5	591053,26	2239675,65
6	591053,07	2239682,90
7	591055,79	2239684,35
8	591058,92	2239688,56
9	591063,81	2239688,25
1	591078,76	2239700,55

*Перечень координат заявленной к использованию части водного объекта  
(засыпаемая часть русла р. Санохта)*

Обозначение характерных точек границы	Координаты, м	
	X	Y
Часть 4		
1	591087,96	2239702,00
2	591084,72	2239711,09
3	591082,82	2239713,22
4	591078,58	2239716,42
5	591074,49	2239718,60
6	591073,18	2239719,29
7	591068,89	2239720,34
8	591065,49	2239719,91
9	591063,05	2239718,69
10	591062,32	2239717,33
11	591061,56	2239714,12

12	591061,42	2239708,74
13	591061,56	2239703,09
14	591061,14	2239697,79
15	591058,92	2239688,56
16	591063,81	2239688,25
17	591065,70	2239692,69
18	591067,12	2239695,72
19	591067,12	2239701,38
20	591066,71	2239705,62
21	591065,91	2239711,19
22	591067,99	2239713,34
23	591070,85	2239714,01
24	591074,99	2239713,00
25	591080,26	2239710,19
26	591083,12	2239708,04
27	591084,47	2239707,03
1	591087,96	2239702,00

Проектом межевания территории предлагается установление публичного сервитута на период реконструкции автомобильной дороги в соответствии с п.2 ст. 39.37 Земельного кодекса Российской Федерации.

*Публичные сервитуты, устанавливаемые в границах зоны планируемого размещения линейного объекта (временный отвод автомобильной дороги)*

№ зоны публичного сервитута	Перечень кадастровых номеров существующих земельных участков, на которых линейный объект может быть размещен на условиях публичного сервитута	Площадь, кв.м	Категория земель	Адрес (описание местоположения)
1	- (земли незастроенной собственности)	732	Земли промышленности, энергетики, транспорта, связи, радиовещания, телевидения, информатики, земли для обеспечения космической деятельности, земли обороны,	Российская Федерация, Нижегородская обл, городской округ Семеновский

			безопасности и земли иного специального назначения	
2	- (земли неразграниченной собственности)	229	Земли промышленности, энергетики, транспорта, связи, радиовещания, телевидения, информатики, земли для обеспечения космической деятельности, земли обороны, безопасности и земли иного специального назначения	Российская Федерация, Нижегородская обл, городской округ Семеновский
3	- (земли неразграниченной собственности)	16	Земли промышленности, энергетики, транспорта, связи, радиовещания, телевидения, информатики, земли для обеспечения космической деятельности, земли обороны, безопасности и земли иного специального назначения	Российская Федерация, Нижегородская обл, городской округ Семеновский
	- (земли неразграниченной собственности)	83	Земли населенных пунктов	Российская Федерация, Нижегородская обл, городской округ Семеновский, д. Федориха

Проектом межевания территории предусмотрено образование земельных участков с условными номерами 52:12:0900129:ЗУ1, 52:12:0900129:ЗУ2, которые будут отнесены к территориям общего пользования.

Чертеж межевания территории на период эксплуатации линейного объекта (после завершения его строительства) не разрабатывается в связи с тем, что образуемые земельные участки в полосе отвода реконструируемой автомобильной дороги отражены на чертеже межевания территории и совпадают

с зоной планируемого размещения линейного объекта, необходимой на период эксплуатации.

**V. Сведения о границах территории, в отношении которой утвержден проект межевания**

Местоположение границ территории, в отношении которой утвержден проект межевания, и обозначение характерных точек границ отражены в разделе III. Чертеж межевания территории.

*Перечень координат характерных точек границ территории, в отношении которой утвержден проект межевания*

*(система координат – МСК-52)*

Номер характерной точки границы	Координаты, м	
	X	Y
1	591130,21	2239619,87
2	591086,43	2239670,77
3	591054,00	2239658,67
4	591011,85	2239776,66
5	590987,08	2239876,24
6	591101,66	2239903,61
7	591124,64	2239805,32
8	591153,25	2239719,17
9	591182,71	2239662,47
1	591127,48	2239623,24

---