



Министерство  
градостроительной деятельности и развития агломераций  
Нижегородской области

Включен в Реестр  
нормативных актов органов  
исполнительной власти  
Нижегородской области  
16 ИЮН 2022

№ в реестре

00349-330-006-01-03/19

**П Р И К А З**

19 мая 2022 г.

№ 06-01-03/19

г. Нижний Новгород

**Об утверждении документации по  
планировке территории, расположенной  
между д. Овечий Овраг в Краснооктябрьском  
районе и д. Вязовка, с. Акузово, д. Новая  
Березовка, с. Старая Березовка, д. Каменка в  
Сергачском районе Нижегородской области**

В соответствии со статьями 41 – 43, 45 Градостроительного кодекса Российской Федерации, статьями 5, 27 Закона Нижегородской области от 8 апреля 2008 г. № 37-З «Об основах регулирования градостроительной деятельности на территории Нижегородской области», пунктом 3.1.10 Положения о министерстве градостроительной деятельности и развития агломераций Нижегородской области, утвержденного постановлением Правительства Нижегородской области от 16 апреля 2020 г. № 308, на основании приказа министерства градостроительной деятельности и развития агломераций Нижегородской области от 23 апреля 2021 г. № 06-01-02/34 (с изменениями от 14 сентября 2021 г. № 06-01-02/55)

**п р и к а з ы в а ю :**

1. Утвердить прилагаемую документацию по планировке территории, расположенной между д. Овечий Овраг в Краснооктябрьском районе и д. Вязовка, с. Акузово, д. Новая Березовка, с. Старая Березовка, д. Каменка в Сергачском районе Нижегородской области (далее – документация по планировке территории).

2. Министерству градостроительной деятельности и развития агломераций Нижегородской области:


2.1. В течение семи дней со дня утверждения направить утвержденную документацию по планировке территории главам местного самоуправления Ачкинского, Староберезовского сельсоветов Сергачского муниципального района и главе местного самоуправления Уразовского сельсовета Краснооктябрьского муниципального района для опубликования в порядке, установленном для официального опубликования муниципальных правовых актов, иной официальной информации, и размещения на официальном сайте поселения в сети «Интернет».

2.2. В течение десяти рабочих дней со дня утверждения обеспечить размещение документации по планировке территории в государственной информационной системе обеспечения градостроительной деятельности Нижегородской области.

2.3. Разместить настоящий приказ на официальном сайте министерства градостроительной деятельности и развития агломераций Нижегородской области в информационно-телекоммуникационной сети «Интернет».

Министр

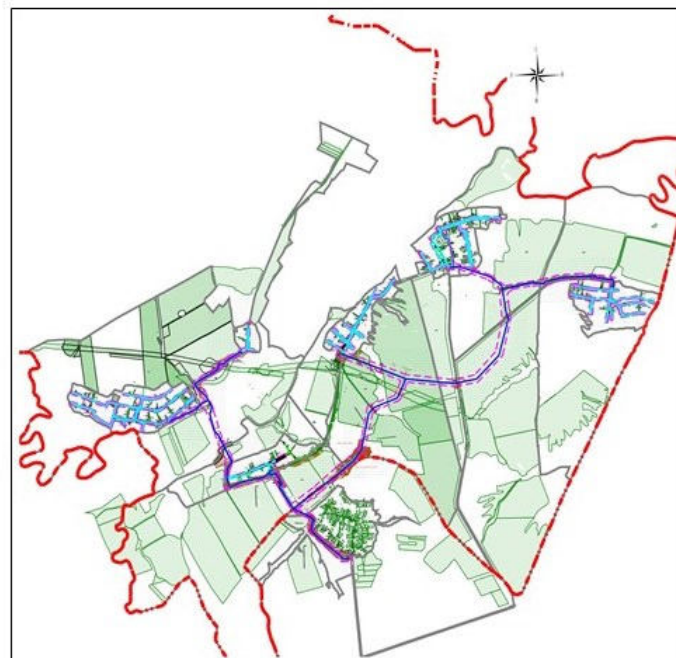
М.В.Ракова



## Документация по планировке территории, расположенной между д.Овечий Овраг в Краснооктябрьском районе и д.Вязовка, с.Акузово, д.Новая Березовка, с.Старая Березовка, д.Каменка в Сергачском районе Нижегородской области















### Проект планировки территории

#### I. Чертеж границ зон планируемого размещения линейного объекта/ Чертеж красных линий



**Условные обозначения:**


**ГРАНИЦЫ:**

-  - устанавливаемые красные линии
-  - граница территории, в отношении которой осуществляется подготовка проекта планировки
-  - граница зоны планируемого размещения линейного объекта
-  - номер характерных точек границ зон планируемого размещения линейных объектов
-  - ось проектируемого газопровода низкого давления (Г1)
-  - ось проектируемого газопровода среднего давления (Г2)
-  - ось проектируемого газопровода высокого давления второй категории (Г3)
-  - ось проектируемого газопровода высокого давления первой категории (Г4)
-  - существующий газопровод высокого давления 1,2 МПа давления, к которому осуществляется подключение
-  - номер кадастрового квартала
-  - граница кадастрового квартала
-  - кадастровый номер земельного участка, включенного в ЕГРН
-  - граница земельного участка, включенного в ЕГРН
-  - граница муниципального образования
-  - проектируемый ГРПП (ГРПБ)

**ОБЪЕКТЫ КАПИТАЛЬНОГО СТРОИТЕЛЬСТВА:**

-  - индивидуальный жилой дом
-  - хозяйственная постройка
- ОБЪЕКТЫ ИНЖЕНЕРНОЙ ИНФРАСТРУКТУРЫ (сух.):**
-  - столбы воздушных линий электропередачи
-  - сети водоснабжения
-  - сети связи
-  - телевышка
-  - канализация
-  - газопровод

**ТРАНСПОРТНАЯ ИНФРАСТРУКТУРА:**

-  - проезд местного значения

**Примечания:**

1. Объекты федерального, регионального и местного значения на проектируемой территории отсутствуют.
2. Проектируемые линии связи, проектируемые инженерные сети и сооружения на территории проектирования отсутствуют.
3. Охраняемые объекты культурного наследия на проектируемой территории отсутствуют.
4. Земли особо охраняемых природных территорий на проектируемой территории отсутствуют.
5. Подъезд к земельному участку обеспечен с территории общего пользования.

*Перечень координат характерных точек устанавливаемых красных линий  
(система координат - ГСК 52)*

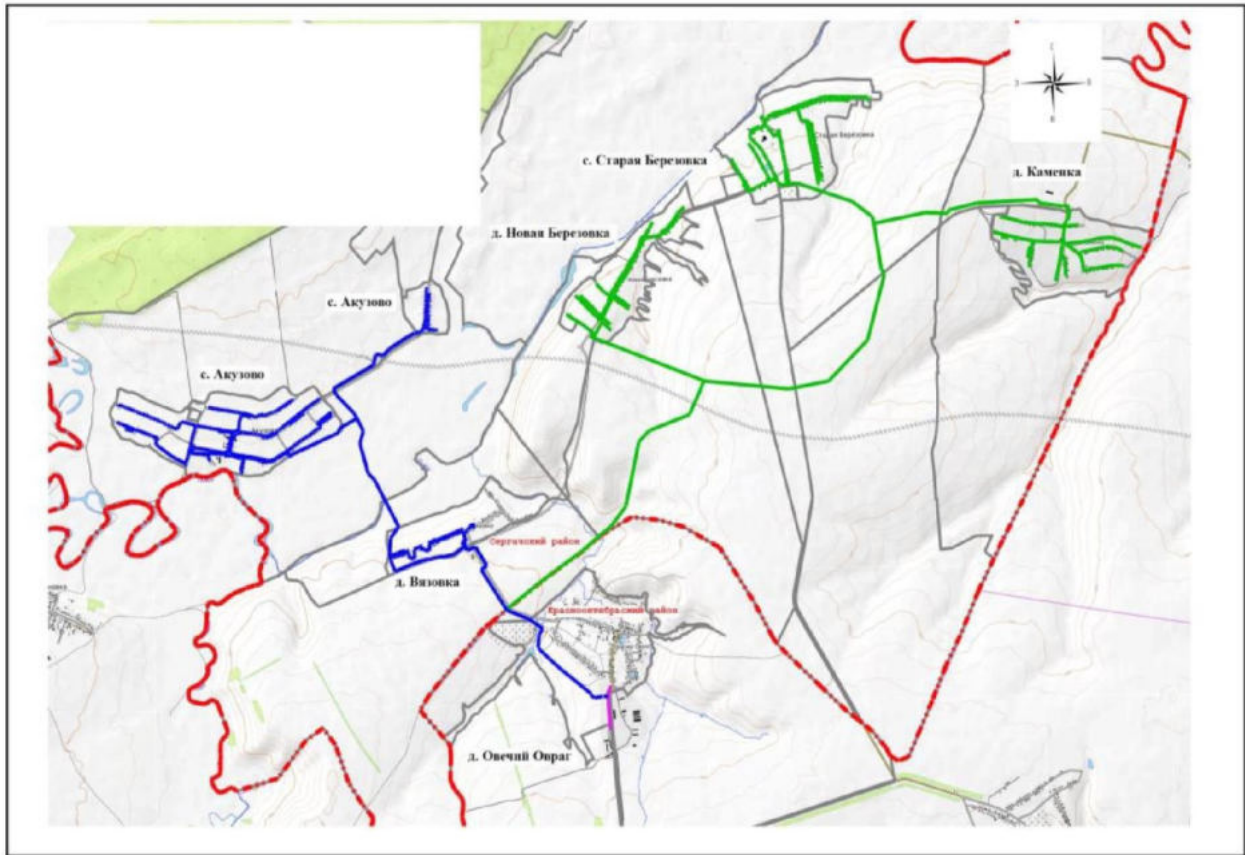
Номер характерной точки границы	Координаты, м	
	X	Y
1	434 126,22	2 320 890,92
2	434 093,85	2 320 799,86
3	433 986,30	2 320 521,04
4	434 292,19	2 321 232,82
5	434 231,88	2 321 128,54
6	434 213,22	2 321 094,32
7	434 181,65	2 321 021,53
8	434 168,07	2 320 988,10
9	434 150,37	2 320 949,26
10	434 314,29	2 321 212,90
11	434 255,73	2 321 115,20
12	434 238,81	2 321 078,35
13	434 218,54	2 321 032,51
14	434 194,24	2 320 966,25
15	434 124,23	2 320 801,16
16	434 032,64	2 320 557,32
17	434 011,40	2 320 504,98
18	435 555,65	2 319 352,76
19	435 491,81	2 319 261,57
20	435 433,28	2 319 177,52
21	435 381,86	2 319 108,66
22	435 349,84	2 319 067,89
23	435 336,17	2 319 052,22
24	435 308,38	2 319 014,34
25	435 278,22	2 318 973,62
26	435 251,60	2 318 940,38
27	435 214,88	2 318 894,50
28	435 207,10	2 318 882,17
29	435 192,80	2 318 861,60
30	435 181,95	2 318 841,93
31	435 171,75	2 318 821,73
32	435 156,99	2 318 792,04
33	435 154,09	2 318 785,61
34	435 150,76	2 318 775,42
35	435 147,37	2 318 763,73
36	435 146,76	2 318 744,72
37	435 146,80	2 318 743,86
38	435 152,22	2 318 700,07
39	435 153,75	2 318 682,10
40	435 164,34	2 318 611,52
41	435 173,34	2 318 543,04
42	435 176,62	2 318 517,85

Номер характерной точки границы	Координаты, м	
	X	Y
43	435 185,35	2 318 463,49
44	435 190,90	2 318 438,23
45	435 259,06	2 318 989,78
46	435 321,39	2 319 076,11
47	435 386,28	2 319 163,34
48	435 227,12	2 319 315,95
49	435 206,39	2 319 286,55
50	435 181,50	2 319 252,02
51	435 130,79	2 319 179,44
52	434 965,73	2 318 944,77
53	434 928,91	2 318 880,74
54	434 903,03	2 318 837,14
55	434 888,53	2 318 804,11
56	434 883,26	2 318 789,17
57	434 883,90	2 318 778,85
58	434 892,90	2 318 726,03
59	434 914,23	2 318 625,34
60	434 926,48	2 318 547,13
61	434 941,98	2 318 452,89
62	434 951,47	2 318 400,52
63	434 904,47	2 318 460,58
64	434 923,80	2 318 393,40
65	434 942,58	2 318 297,19
66	434 950,31	2 318 264,07
67	434 984,90	2 318 365,77
68	435 008,04	2 318 366,86
69	435 089,16	2 318 385,97
70	435 080,45	2 318 350,08
71	435 066,96	2 318 347,48
72	435 006,03	2 318 335,53
73	435 005,71	2 318 332,73
74	434 966,16	2 318 306,98
75	434 972,50	2 318 265,59
76	434 988,21	2 318 154,56
77	434 999,24	2 318 081,65
78	435 011,18	2 318 006,75
79	435 016,85	2 317 974,94
80	435 023,86	2 317 957,97
81	434 943,82	2 318 103,85
82	434 948,47	2 318 056,66
83	434 957,60	2 317 934,83
84	436 285,30	2 322 310,38
85	436 292,19	2 322 315,79






Номер характерной точки границы	Координаты, м	
	X	Y
86	436 341,09	2 322 357,61
87	436 359,02	2 322 372,97
88	436 374,14	2 322 385,95
89	436 276,05	2 322 322,41
90	436 283,38	2 322 329,14
91	436 317,58	2 322 353,32
92	436 335,15	2 322 367,50
93	436 348,74	2 322 377,38
94	436 353,60	2 322 381,21
95	436 365,20	2 322 392,41
96	436 414,62	2 322 408,43
97	436 423,96	2 322 415,80
98	436 506,92	2 322 463,55
99	436 536,12	2 322 479,57
100	436 666,91	2 322 565,25
101	436 703,98	2 322 590,04
102	436 715,69	2 322 597,50
103	436 746,03	2 322 617,07
104	436 776,01	2 322 637,60
105	436 824,86	2 322 668,54
106	436 839,91	2 322 677,89
107	436 921,47	2 322 725,96
108	437 046,15	2 322 801,88
109	437 064,86	2 322 806,96
110	437 078,09	2 322 808,58
111	437 082,01	2 322 810,40
112	437 086,05	2 322 812,61
113	437 089,97	2 322 814,78
114	437 104,16	2 322 822,77
115	437 149,30	2 322 846,70
116	437 170,86	2 322 860,42
117	437 192,16	2 322 874,81

Номер характерной точки границы	Координаты, м	
	X	Y
118	437 218,54	2 322 842,43
119	437 179,61	2 322 828,08
120	437 150,93	2 322 822,00
121	437 137,21	2 322 819,47
122	437 107,95	2 322 803,83
123	437 090,35	2 322 793,55
124	437 052,32	2 322 769,94
125	437 014,01	2 322 745,56
126	436 967,91	2 322 718,39
127	436 908,76	2 322 682,70
128	436 880,04	2 322 664,94
129	436 845,41	2 322 641,56
130	436 747,19	2 322 579,08
131	436 670,83	2 322 530,90
132	436 643,68	2 322 512,95
133	437 272,11	2 323 087,53
134	437 285,76	2 323 106,94
135	437 305,25	2 323 127,03
136	437 381,21	2 323 198,20
137	437 393,12	2 323 210,40
138	437 430,30	2 323 241,94
139	437 447,41	2 323 254,99
140	437 461,02	2 323 266,42
141	437 459,56	2 323 225,15
142	437 412,58	2 323 195,10
143	437 381,70	2 323 174,01
144	437 321,48	2 323 115,98
145	437 311,82	2 323 103,41
146	437 294,86	2 323 073,95
147	437 290,16	2 323 065,15
148	437 285,94	2 323 049,94

## II. Схема очередности строительства линейного объекта



### Условные обозначения:

- |   |   |
|---|---|
|  | - оси межпоселкового и распределительного газопровода 1 этапа строительства                 |
|  | - оси межпоселкового и распределительного газопровода 2 этапа строительства                 |
|  | существующий газопровод высокого Ру 1,2 МПа давления, к которому осуществляется подключение |
|  | - граница кадастрового квартала   |
|  | - граница муниципального образования  |

### III. Положение о размещении линейного объекта

Документация по планировке территории, расположенной между д.Овечий Овраг в Краснооктябрьском районе и д.Вязовка, с.Акузово, д.Новая Березовка, с.Старая Березовка, д.Каменка в Сергачском районе Нижегородской области разработана в целях размещения объекта: «Межпоселковый газопровод высокого давления д.Вязовка – с.Акузово – д.Новая Берёзовка – с.Старая Берёзовка – д.Каменка. Распределительные газопроводы д.Вязовка, с.Акузово, д.Новая Берёзовка, с.Старая Берёзовка, д.Каменка. Газопроводы-вводы».

Назначение проектируемой трассы газопровода – транспортировка газа к потребителям, назначение ГРП – снижение давления газа и поддержание его в заданных пределах независимо от расхода газа.

Точка подключения проектируемого газопровода к существующему подземному стальному газопроводу высокого давления 1 категории (1,2 МПа) диаметром 159 мм, расположенному на д.Овечий Овраг.

Строительство линейного объекта: «Межпоселковый газопровод высокого давления д.Вязовка – с.Акузово – д.Новая Берёзовка – с.Старая Берёзовка – д.Каменка. Распределительные газопроводы д.Вязовка, с.Акузово, д.Новая Берёзовка, с.Старая Берёзовка, д.Каменка. Газопроводы-вводы», предусмотрено в два этапа.

Цель первого этапа – обеспечить газоснабжением населенные пункты д.Вязовка и с.Акузово. На данном этапе проектируется строительство газопровода высокого (1 категории, Г4, Ø159х5,0, сталь по ГОСТ 10704-91, P=1,2 МПа; 2 категории, Г3-ПЭ100 SDR11, P≤0,6МПа), среднего (Г2-ПЭ100 SDR11, P≤0,3МПа) и низкого (Г1-ПЭ100 SDR11, P≤0,003МПа) давления, а также пяти газорегуляторных пунктов. Ось высокого давления второй категории, проектируемая в рамках первой очереди, служит исходной точкой для врезки газопровода высокого давления 2 категории, проектируемой в рамках второй очереди.

Цель второго этапа – обеспечить газоснабжением населенные пункты д.Новая Берёзовка, с.Старая Берёзовка, д.Каменка. На данном этапе проектируется

строительство газопровода высокого (2 категории, Г3-ПЭ100 SDR11,  $P \leq 0,6$  МПа), среднего (Г2-ПЭ100 SDR11,  $P \leq 0,3$  МПа) и низкого (Г1-ПЭ100 SDR11,  $P \leq 0,003$  МПа) давления, а также четырёх газорегуляторных пунктов.

Протяженность трассы газопровода на межселенной территории 1 этапа строительства составляет ориентировочно 7704 м.

Протяженность трассы газопровода в пределах населенного пункта с.Акузово составляет ориентировочно 12648 м.

Протяженность трассы газопровода в пределах населенного пункта с.Вязовка составляет ориентировочно 2334 м.

Протяженность трассы газопровода на межселенной территории 2 этапа строительства составляет ориентировочно 11555 м.

Протяженность трассы газопровода в пределах населенного пункта д.Новая Березовка составляет ориентировочно 5868 м.

Протяженность трассы газопровода в пределах населенного пункта с.Старая Березовка составляет ориентировочно 8946 м.

Протяженность трассы газопровода в пределах населенного пункта д.Каменка составляет ориентировочно 6164 м.

Зона планируемого размещения линейного объекта расположена в границах земель Краснооктябрьского муниципального района на территории Уразовского сельсовета, а также в границах Сергачского муниципального района на территории Ачкинского сельсовета и Староберезовского сельсовета Нижегородской области.

В проекте планировки устанавливаются красные линии в целях разграничения территории существующей жилой застройки и мест общего пользования.

*Перечень координат характерных точек границ зон планируемого размещения линейного объекта (система координат - ГСК 52)*

Номер характерной точки границы	Координаты, м	
	X	Y
1	432 393,57	2 322 422,60
2	432 386,84	2 322 422,62

Номер характерной точки границы	Координаты, м	
	X	Y
3	432 386,83	2 322 417,91
4	432 387,66	2 322 416,31

Номер характерной точки границы	Координаты, м	
	X	Y
5	432 388,78	2 322 415,12
6	432 391,14	2 322 414,36
7	432 379,77	2 322 410,84
8	432 381,11	2 322 412,55
9	432 381,72	2 322 414,36
10	432 381,81	2 322 416,15
11	432 381,84	2 322 439,49
12	432 385,48	2 322 439,51
13	432 385,51	2 322 445,10
14	432 394,36	2 322 445,10
15	432 394,38	2 322 483,95
16	432 394,39	2 322 492,65
17	432 399,39	2 322 492,65
18	432 399,38	2 322 483,94
19	432 399,36	2 322 445,10
20	432 407,15	2 322 445,10
21	432 407,15	2 322 422,60
22	432 398,65	2 322 422,60
23	432 384,57	2 322 337,76
24	432 413,74	2 322 299,65
25	432 423,94	2 322 307,46
26	432 610,72	2 322 068,24
27	432 672,41	2 321 987,76
28	432 792,63	2 321 846,56
29	432 908,64	2 321 724,73
30	433 047,61	2 321 735,99
31	433 111,77	2 321 777,68
32	433 215,36	2 321 618,25
33	433 305,41	2 321 382,74
34	433 311,76	2 321 378,57
35	433 316,93	2 321 386,44
36	433 608,72	2 321 757,83
37	433 730,77	2 321 927,10
38	433 933,37	2 322 214,91
39	434 036,11	2 322 333,75
40	434 081,99	2 322 386,81
41	434 100,16	2 322 410,57
42	434 183,39	2 322 519,44
43	434 398,57	2 322 685,29
44	435 079,74	2 322 825,37
45	435 148,52	2 322 891,74
46	435 175,68	2 322 917,94
47	435 196,06	2 322 937,61
48	435 365,83	2 323 377,35
49	435 630,41	2 323 502,11
50	435 721,32	2 323 536,30

Номер характерной точки границы	Координаты, м	
	X	Y
51	435 718,71	2 323 543,23
52	435 635,31	2 324 463,41
53	435 643,30	2 324 505,69
54	435 650,52	2 324 543,95
55	435 717,93	2 324 900,97
56	436 154,36	2 325 330,66
57	436 850,66	2 325 515,75
58	436 859,65	2 325 508,53
59	436 887,90	2 325 485,85
60	436 895,07	2 325 480,09
61	437 363,61	2 325 402,74
62	437 380,32	2 325 399,35
63	437 493,54	2 325 956,76
64	437 484,75	2 326 210,39
65	437 520,27	2 326 211,62
66	437 596,36	2 326 525,24
67	437 610,12	2 326 778,25
68	437 630,98	2 327 187,14
69	437 598,37	2 327 188,81
70	437 562,60	2 327 465,41
71	437 572,89	2 327 512,82
72	437 486,44	2 327 531,59
73	437 425,07	2 327 518,11
74	437 426,66	2 327 510,82
75	437 425,69	2 327 510,57
76	437 426,78	2 327 505,71
77	437 421,93	2 327 504,58
78	437 419,98	2 327 503,62
79	437 419,14	2 327 501,14
80	437 421,64	2 327 496,60
81	437 422,80	2 327 494,69
82	437 424,86	2 327 493,69
83	437 426,21	2 327 487,11
84	437 411,07	2 327 483,77
85	437 413,84	2 327 485,19
86	437 415,10	2 327 486,85
87	437 415,73	2 327 490,54
88	437 414,68	2 327 490,93
89	437 343,23	2 327 479,25
90	437 346,58	2 327 457,56
91	437 353,61	2 327 458,64
92	437 354,87	2 327 450,38
93	437 360,95	2 327 451,20
94	437 361,49	2 327 447,24
95	437 355,47	2 327 446,41
96	437 356,36	2 327 440,26

Номер характерной точки границы	Координаты, м	
	X	Y
97	437 355,78	2 327 429,83
98	437 356,18	2 327 426,87
99	437 364,89	2 327 428,05
100	437 365,42	2 327 424,08
101	437 356,72	2 327 422,91
102	437 357,00	2 327 420,71
103	437 364,99	2 327 421,79
104	437 367,31	2 327 406,69
105	437 370,30	2 327 384,84
106	437 370,85	2 327 384,92
107	437 371,41	2 327 380,95
108	437 370,86	2 327 380,87
109	437 371,47	2 327 376,53
110	437 372,75	2 327 363,28
111	437 373,08	2 327 359,29
112	437 374,27	2 327 342,75
113	437 374,86	2 327 342,79
114	437 375,19	2 327 338,80
115	437 374,60	2 327 338,75
116	437 375,25	2 327 330,86
117	437 376,29	2 327 330,95
118	437 376,61	2 327 326,97
119	437 375,57	2 327 326,89
120	437 378,43	2 327 291,99
121	437 381,74	2 327 266,01
122	437 384,20	2 327 266,31
123	437 384,70	2 327 262,34
124	437 382,23	2 327 262,02
125	437 385,12	2 327 238,40
126	437 386,44	2 327 238,57
127	437 386,95	2 327 234,60
128	437 385,21	2 327 234,39
129	437 383,49	2 327 217,02
130	437 387,82	2 327 216,55
131	437 387,70	2 327 212,52
132	437 383,05	2 327 213,04
133	437 382,51	2 327 208,34
134	437 385,32	2 327 175,89
135	437 387,36	2 327 176,06
136	437 387,70	2 327 172,07
137	437 385,66	2 327 171,89
138	437 387,01	2 327 156,10
139	437 389,01	2 327 156,26
140	437 389,35	2 327 152,28
141	437 387,37	2 327 152,11
142	437 388,70	2 327 136,58

Номер характерной точки границы	Координаты, м	
	X	Y
143	437 391,19	2 327 136,80
144	437 391,53	2 327 132,81
145	437 389,04	2 327 132,59
146	437 390,01	2 327 121,24
147	437 391,25	2 327 109,11
148	437 394,68	2 327 109,43
149	437 395,08	2 327 105,45
150	437 391,66	2 327 105,10
151	437 393,78	2 327 084,07
152	437 396,91	2 327 084,41
153	437 397,47	2 327 080,43
154	437 394,20	2 327 080,10
155	437 397,66	2 327 045,92
156	437 403,73	2 327 046,53
157	437 404,14	2 327 042,55
158	437 398,05	2 327 041,94
159	437 398,72	2 327 035,33
160	437 401,82	2 327 021,91
161	437 407,81	2 327 023,29
162	437 408,71	2 327 019,39
163	437 402,72	2 327 018,03
164	437 407,36	2 326 997,95
165	437 412,68	2 326 999,18
166	437 413,57	2 326 995,28
167	437 408,26	2 326 994,06
168	437 409,47	2 326 988,71
169	437 418,25	2 326 965,13
170	437 418,44	2 326 964,16
171	437 420,44	2 326 964,57
172	437 421,24	2 326 960,65
173	437 419,25	2 326 960,23
174	437 424,33	2 326 935,42
175	437 426,57	2 326 935,87
176	437 427,37	2 326 931,95
177	437 425,14	2 326 931,47
178	437 427,36	2 326 920,49
179	437 428,56	2 326 914,61
180	437 431,58	2 326 900,02
181	437 433,87	2 326 900,54
182	437 434,75	2 326 896,63
183	437 432,47	2 326 896,13
184	437 441,17	2 326 857,55
185	437 443,62	2 326 858,10
186	437 444,50	2 326 854,19
187	437 442,06	2 326 853,65
188	437 455,17	2 326 795,68

Номер характерной точки границы	Координаты, м	
	X	Y
189	437 455,71	2 326 769,54
190	437 450,05	2 326 769,36
191	437 449,71	2 326 771,56
192	437 449,66	2 326 773,57
193	437 450,63	2 326 773,59
194	437 450,19	2 326 795,07
195	437 437,18	2 326 852,53
196	437 436,30	2 326 856,44
197	437 426,39	2 326 900,24
198	437 423,06	2 326 916,58
199	437 413,91	2 326 961,38
200	437 413,52	2 326 963,29
201	437 404,67	2 326 987,28
202	437 403,36	2 326 992,93
203	437 397,84	2 327 016,89
204	437 397,11	2 327 020,01
205	437 393,77	2 327 034,51
206	437 393,01	2 327 042,00
207	437 392,66	2 327 045,40
208	437 388,80	2 327 083,56
209	437 385,02	2 327 120,76
210	437 377,49	2 327 208,40
211	437 378,07	2 327 213,59
212	437 380,51	2 327 235,70
213	437 373,46	2 327 291,47
214	437 372,54	2 327 302,56
215	437 372,22	2 327 306,54
216	437 370,58	2 327 326,47
217	437 370,25	2 327 330,46
218	437 369,35	2 327 341,40
219	437 367,91	2 327 358,86
220	437 366,50	2 327 375,97
221	437 362,10	2 327 406,68
222	437 360,74	2 327 416,17
223	437 352,71	2 327 415,09
224	437 350,76	2 327 429,64
225	437 351,34	2 327 440,03
226	437 349,42	2 327 452,95
227	437 342,40	2 327 451,86
228	437 338,28	2 327 478,44
229	437 239,40	2 327 462,30
230	437 214,52	2 327 468,98
231	437 209,90	2 327 451,77
232	437 194,24	2 327 447,81
233	437 194,15	2 327 430,24
234	437 196,34	2 327 430,22

Номер характерной точки границы	Координаты, м	
	X	Y
235	437 196,32	2 327 426,21
236	437 194,16	2 327 426,23
237	437 193,94	2 327 388,89
238	437 194,21	2 327 387,11
239	437 194,86	2 327 387,20
240	437 195,45	2 327 383,24
241	437 194,80	2 327 383,14
242	437 196,77	2 327 369,88
243	437 195,76	2 327 346,16
244	437 197,97	2 327 346,03
245	437 197,95	2 327 342,07
246	437 195,59	2 327 342,18
247	437 195,08	2 327 330,51
248	437 195,55	2 327 319,27
249	437 200,00	2 327 319,44
250	437 200,16	2 327 315,44
251	437 195,71	2 327 315,26
252	437 197,48	2 327 271,43
253	437 203,40	2 327 271,69
254	437 203,58	2 327 267,70
255	437 197,64	2 327 267,44
256	437 199,94	2 327 210,78
257	437 200,70	2 327 210,81
258	437 200,86	2 327 206,81
259	437 200,10	2 327 206,78
260	437 200,80	2 327 188,89
261	437 203,74	2 327 189,01
262	437 203,90	2 327 185,01
263	437 200,99	2 327 184,89
264	437 201,47	2 327 172,48
265	437 203,13	2 327 161,12
266	437 207,31	2 327 161,74
267	437 207,88	2 327 157,78
268	437 203,71	2 327 157,16
269	437 205,76	2 327 142,94
270	437 210,34	2 327 143,59
271	437 210,91	2 327 139,63
272	437 206,34	2 327 138,96
273	437 211,13	2 327 105,69
274	437 214,34	2 327 106,15
275	437 214,91	2 327 102,19
276	437 211,71	2 327 101,73
277	437 218,34	2 327 055,93
278	437 222,09	2 327 056,47
279	437 222,66	2 327 052,51
280	437 218,91	2 327 051,98

Номер характерной точки границы	Координаты, м	
	X	Y
281	437 222,78	2 327 025,21
282	437 229,08	2 326 998,00
283	437 230,51	2 326 998,33
284	437 231,41	2 326 994,43
285	437 230,00	2 326 994,09
286	437 240,05	2 326 950,65
287	437 244,05	2 326 951,58
288	437 244,96	2 326 947,68
289	437 240,95	2 326 946,74
290	437 249,51	2 326 909,75
291	437 250,06	2 326 909,88
292	437 250,96	2 326 905,97
293	437 250,42	2 326 905,85
294	437 254,76	2 326 887,14
295	437 256,92	2 326 887,62
296	437 257,82	2 326 883,72
297	437 255,67	2 326 883,24
298	437 257,60	2 326 874,88
299	437 260,67	2 326 875,59
300	437 261,57	2 326 871,69
301	437 258,52	2 326 870,98
302	437 264,02	2 326 847,09
303	437 266,74	2 326 847,72
304	437 267,64	2 326 843,82
305	437 264,93	2 326 843,18
306	437 268,27	2 326 828,67
307	437 269,46	2 326 828,93
308	437 270,36	2 326 825,03
309	437 269,18	2 326 824,77
310	437 278,98	2 326 782,47
311	437 283,59	2 326 783,52
312	437 284,49	2 326 779,63
313	437 279,88	2 326 778,56
314	437 283,51	2 326 762,77
315	437 289,70	2 326 764,21
316	437 290,60	2 326 760,31
317	437 284,45	2 326 758,89
318	437 292,51	2 326 733,23
319	437 299,92	2 326 710,20
320	437 304,03	2 326 711,51
321	437 305,25	2 326 707,70
322	437 301,13	2 326 706,40
323	437 303,14	2 326 700,06
324	437 298,37	2 326 698,55
325	437 279,76	2 326 756,80
326	437 264,30	2 326 823,63

Номер характерной точки границы	Координаты, м	
	X	Y
327	437 263,40	2 326 827,53
328	437 254,02	2 326 867,90
329	437 238,90	2 326 864,12
330	437 249,38	2 326 813,24
331	437 241,90	2 326 811,70
332	437 247,02	2 326 786,77
333	437 242,13	2 326 785,79
334	437 235,99	2 326 815,58
335	437 243,47	2 326 817,12
336	437 233,03	2 326 867,82
337	437 252,93	2 326 872,76
338	437 245,53	2 326 904,72
339	437 244,63	2 326 908,62
340	437 235,73	2 326 947,07
341	437 215,22	2 326 942,32
342	437 215,67	2 326 932,27
343	437 210,68	2 326 932,06
344	437 210,45	2 326 937,16
345	437 208,73	2 326 937,08
346	437 208,55	2 326 941,08
347	437 210,27	2 326 941,16
348	437 210,03	2 326 946,25
349	437 234,60	2 326 951,94
350	437 217,86	2 327 024,29
351	437 213,48	2 327 054,56
352	437 206,76	2 327 101,02
353	437 206,18	2 327 104,98
354	437 202,31	2 327 131,74
355	437 181,97	2 327 128,91
356	437 176,02	2 327 128,08
357	437 161,89	2 327 126,12
358	437 135,35	2 327 121,79
359	437 139,63	2 327 095,55
360	437 132,36	2 327 094,38
361	437 133,19	2 327 089,20
362	437 129,24	2 327 088,56
363	437 128,40	2 327 093,73
364	437 026,28	2 327 077,09
365	437 025,47	2 327 082,02
366	437 133,89	2 327 099,68
367	437 130,41	2 327 120,98
368	437 117,35	2 327 118,86
369	437 044,88	2 327 107,06
370	436 958,74	2 327 092,70
371	436 917,36	2 327 095,30
372	436 917,68	2 327 100,29

Номер характерной точки границы	Координаты, м	
	X	Y
373	436 958,49	2 327 097,73
374	437 004,01	2 327 105,32
375	437 003,20	2 327 110,24
376	437 007,14	2 327 110,90
377	437 007,96	2 327 105,97
378	437 044,10	2 327 111,99
379	437 090,26	2 327 119,52
380	437 089,47	2 327 124,40
381	437 093,42	2 327 125,04
382	437 094,21	2 327 120,16
383	437 111,61	2 327 123,00
384	437 110,88	2 327 127,48
385	437 114,84	2 327 128,08
386	437 115,56	2 327 123,64
387	437 129,62	2 327 125,93
388	437 133,57	2 327 126,57
389	437 161,18	2 327 131,07
390	437 176,32	2 327 133,18
391	437 175,65	2 327 137,95
392	437 179,62	2 327 138,50
393	437 180,28	2 327 133,73
394	437 201,59	2 327 136,70
395	437 200,79	2 327 142,21
396	437 198,73	2 327 156,44
397	437 198,16	2 327 160,40
398	437 196,48	2 327 172,02
399	437 195,91	2 327 186,21
400	437 195,08	2 327 206,57
401	437 194,92	2 327 210,57
402	437 192,59	2 327 268,26
403	437 192,47	2 327 271,19
404	437 190,69	2 327 315,06
405	437 190,54	2 327 319,06
406	437 190,08	2 327 330,52
407	437 190,67	2 327 344,33
408	437 191,75	2 327 369,61
409	437 188,94	2 327 388,54
410	437 189,14	2 327 429,48
411	437 189,25	2 327 451,71
412	437 201,72	2 327 454,86
413	437 168,33	2 327 463,81
414	437 159,57	2 327 462,62
415	437 154,62	2 327 450,25
416	437 134,57	2 327 447,48
417	437 135,18	2 327 443,14
418	437 131,22	2 327 442,59

Номер характерной точки границы	Координаты, м	
	X	Y
419	437 130,61	2 327 446,92
420	437 117,71	2 327 445,14
421	437 118,46	2 327 439,50
422	437 114,49	2 327 438,97
423	437 113,73	2 327 444,59
424	437 102,02	2 327 442,99
425	437 102,78	2 327 437,38
426	437 098,81	2 327 436,84
427	437 098,05	2 327 442,44
428	437 087,39	2 327 440,97
429	437 088,16	2 327 435,43
430	437 084,24	2 327 434,57
431	437 083,43	2 327 440,41
432	437 072,30	2 327 438,89
433	437 073,06	2 327 433,36
434	437 069,10	2 327 432,81
435	437 068,35	2 327 438,33
436	437 048,84	2 327 435,64
437	437 042,94	2 327 434,54
438	437 011,22	2 327 428,66
439	437 011,49	2 327 427,28
440	437 007,56	2 327 426,55
441	437 007,29	2 327 427,94
442	436 953,77	2 327 418,02
443	436 954,64	2 327 413,42
444	436 950,71	2 327 412,69
445	436 949,85	2 327 417,29
446	436 934,60	2 327 414,48
447	436 935,38	2 327 410,22
448	436 931,45	2 327 409,50
449	436 930,68	2 327 413,73
450	436 893,30	2 327 406,82
451	436 894,31	2 327 401,30
452	436 890,38	2 327 400,57
453	436 889,35	2 327 406,08
454	436 870,90	2 327 402,67
455	436 871,66	2 327 398,39
456	436 867,72	2 327 397,67
457	436 866,93	2 327 401,93
458	436 860,11	2 327 400,68
459	436 853,50	2 327 398,62
460	436 854,66	2 327 394,85
461	436 850,84	2 327 393,66
462	436 849,67	2 327 397,41
463	436 824,52	2 327 389,60
464	436 795,65	2 327 385,93

Номер характерной точки границы	Координаты, м	
	X	Y
465	436 795,81	2 327 384,57
466	436 791,84	2 327 384,07
467	436 791,67	2 327 385,41
468	436 789,67	2 327 385,85
469	436 771,90	2 327 388,07
470	436 772,48	2 327 393,04
471	436 792,35	2 327 390,55
472	436 823,45	2 327 394,50
473	436 848,46	2 327 402,29
474	436 858,91	2 327 405,54
475	436 868,02	2 327 407,23
476	436 888,45	2 327 411,01
477	436 892,38	2 327 411,74
478	436 933,68	2 327 419,39
479	437 008,78	2 327 433,30
480	437 042,03	2 327 439,45
481	437 034,52	2 327 480,02
482	437 026,00	2 327 480,50
483	437 020,01	2 327 480,85
484	436 995,31	2 327 482,26
485	436 979,17	2 327 483,19
486	436 956,89	2 327 484,48
487	436 914,38	2 327 486,92
488	436 908,39	2 327 487,27
489	436 829,79	2 327 491,79
490	436 823,44	2 327 492,16
491	436 823,72	2 327 497,15
492	436 827,89	2 327 496,91
493	436 828,09	2 327 500,59
494	436 832,09	2 327 500,36
495	436 831,88	2 327 496,68
496	436 892,96	2 327 493,17
497	436 893,20	2 327 497,38
498	436 897,19	2 327 497,16
499	436 896,96	2 327 492,94
500	436 909,68	2 327 492,21
501	436 909,98	2 327 497,55
502	436 913,98	2 327 497,32
503	436 913,67	2 327 491,98
504	436 958,18	2 327 489,42
505	436 958,56	2 327 495,94
506	436 962,55	2 327 495,71
507	436 962,18	2 327 489,19
508	436 974,49	2 327 488,48
509	436 974,80	2 327 493,55
510	436 978,80	2 327 493,31

Номер характерной точки границы	Координаты, м	
	X	Y
511	436 978,49	2 327 488,25
512	436 994,24	2 327 487,34
513	436 996,59	2 327 487,21
514	436 996,77	2 327 490,41
515	437 000,76	2 327 490,18
516	437 000,58	2 327 486,98
517	437 021,30	2 327 485,79
518	437 021,74	2 327 493,55
519	437 025,74	2 327 493,32
520	437 025,29	2 327 485,56
521	437 038,72	2 327 484,78
522	437 046,93	2 327 440,44
523	437 048,41	2 327 440,64
524	437 084,83	2 327 445,67
525	437 114,65	2 327 449,78
526	437 151,06	2 327 454,80
527	437 156,00	2 327 467,18
528	437 168,65	2 327 468,90
529	437 206,59	2 327 458,73
530	437 209,69	2 327 470,28
531	437 173,02	2 327 480,13
532	437 161,11	2 327 497,41
533	437 158,24	2 327 501,57
534	437 143,07	2 327 523,60
535	437 129,51	2 327 543,58
536	437 071,74	2 327 628,72
537	437 062,35	2 327 633,96
538	437 052,72	2 327 628,23
539	437 051,40	2 327 629,76
540	437 050,37	2 327 631,48
541	437 059,98	2 327 637,23
542	437 051,83	2 327 651,60
543	436 958,25	2 327 680,30
544	436 952,60	2 327 673,29
545	436 881,10	2 327 690,90
546	436 885,11	2 327 711,15
547	436 876,91	2 327 712,77
548	436 877,69	2 327 716,70
549	436 885,90	2 327 715,08
550	436 887,99	2 327 725,62
551	436 879,72	2 327 727,27
552	436 880,50	2 327 731,20
553	436 888,77	2 327 729,56
554	436 892,15	2 327 746,56
555	436 884,55	2 327 748,08
556	436 885,33	2 327 752,00

Номер характерной точки границы	Координаты, м	
	X	Y
557	436 892,93	2 327 750,49
558	436 900,48	2 327 788,44
559	436 891,87	2 327 790,15
560	436 892,65	2 327 794,07
561	436 901,26	2 327 792,36
562	436 904,07	2 327 806,47
563	436 907,52	2 327 827,42
564	436 899,59	2 327 828,73
565	436 900,24	2 327 832,68
566	436 908,17	2 327 831,38
567	436 917,17	2 327 886,00
568	436 910,32	2 327 887,14
569	436 910,98	2 327 891,09
570	436 917,84	2 327 889,97
571	436 921,71	2 327 913,43
572	436 915,42	2 327 914,45
573	436 916,07	2 327 918,40
574	436 922,35	2 327 917,37
575	436 925,03	2 327 933,63
576	436 919,56	2 327 934,56
577	436 920,21	2 327 938,51
578	436 925,68	2 327 937,60
579	436 935,45	2 327 996,78
580	436 930,12	2 327 997,65
581	436 930,70	2 328 001,61
582	436 936,10	2 328 000,74
583	436 940,91	2 328 029,85
584	436 935,99	2 328 129,22
585	436 940,99	2 328 129,50
586	436 941,26	2 328 124,14
587	436 944,51	2 328 124,29
588	436 944,71	2 328 120,30
589	436 941,45	2 328 120,14
590	436 945,93	2 328 029,57
591	436 941,04	2 327 999,91
592	436 940,39	2 327 995,96
593	436 927,29	2 327 916,55
594	436 926,64	2 327 912,60
595	436 922,44	2 327 887,17
596	436 912,76	2 327 828,48
597	436 908,99	2 327 805,58
598	436 906,17	2 327 791,39
599	436 905,39	2 327 787,47
600	436 890,81	2 327 714,09
601	436 890,03	2 327 710,17
602	436 886,93	2 327 694,61

Номер характерной точки границы	Координаты, м	
	X	Y
603	436 950,70	2 327 678,90
604	436 956,48	2 327 686,07
605	437 055,19	2 327 655,80
606	437 064,25	2 327 639,84
607	437 073,08	2 327 655,65
608	437 081,48	2 327 668,46
609	437 089,41	2 327 702,44
610	437 089,32	2 327 707,44
611	437 085,93	2 327 707,38
612	437 086,06	2 327 711,31
613	437 089,24	2 327 711,43
614	437 088,97	2 327 727,09
615	437 095,66	2 327 743,62
616	437 097,26	2 327 751,20
617	437 097,97	2 327 763,32
618	437 106,35	2 327 800,53
619	437 108,03	2 327 809,90
620	437 107,23	2 327 810,05
621	437 108,00	2 327 813,98
622	437 108,89	2 327 813,81
623	437 121,57	2 327 870,81
624	437 118,35	2 327 871,49
625	437 119,07	2 327 875,46
626	437 122,43	2 327 874,71
627	437 127,80	2 327 898,81
628	437 139,11	2 327 927,72
629	437 138,44	2 327 934,38
630	437 133,44	2 327 933,90
631	437 133,34	2 327 937,89
632	437 138,03	2 327 938,37
633	437 136,34	2 327 955,51
634	437 134,94	2 327 955,36
635	437 134,78	2 327 959,38
636	437 135,95	2 327 959,50
637	437 132,36	2 327 995,93
638	437 131,60	2 327 995,85
639	437 131,20	2 327 999,83
640	437 131,96	2 327 999,91
641	437 130,87	2 328 010,73
642	437 129,99	2 328 016,32
643	437 127,59	2 328 015,92
644	437 126,83	2 328 019,87
645	437 129,37	2 328 020,28
646	437 127,42	2 328 032,79
647	437 123,60	2 328 041,67
648	437 119,26	2 328 039,81

Номер характерной точки границы	Координаты, м	
	X	Y
649	437 117,68	2 328 043,49
650	437 122,03	2 328 045,36
651	437 104,60	2 328 088,38
652	437 089,30	2 328 124,04
653	437 092,95	2 328 125,63
654	437 132,27	2 328 034,19
655	437 134,73	2 328 018,46
656	437 135,84	2 328 011,36
657	437 136,92	2 328 000,40
658	437 137,32	2 327 996,42
659	437 144,20	2 327 927,02
660	437 132,60	2 327 897,35
661	437 127,33	2 327 873,62
662	437 126,46	2 327 869,72
663	437 112,71	2 327 807,90
664	437 111,25	2 327 799,55
665	437 102,93	2 327 762,62
666	437 102,23	2 327 750,54
667	437 100,46	2 327 742,15
668	437 093,99	2 327 726,16
669	437 094,28	2 327 710,16
670	437 094,43	2 327 701,90
671	437 086,15	2 327 666,45
672	437 077,36	2 327 653,07
673	437 068,10	2 327 636,47
674	437 075,21	2 327 632,50
675	437 130,85	2 327 550,53
676	437 135,28	2 327 553,54
677	437 136,40	2 327 551,88
678	437 137,30	2 327 550,07
679	437 133,09	2 327 547,21
680	437 147,24	2 327 526,37
681	437 162,36	2 327 504,43
682	437 168,86	2 327 508,90
683	437 180,10	2 327 579,90
684	437 182,81	2 327 596,98
685	437 182,16	2 327 630,67
686	437 202,96	2 327 767,85
687	437 208,10	2 327 788,73
688	437 220,84	2 327 840,55
689	437 225,99	2 327 885,68
690	437 227,95	2 327 902,93
691	437 228,83	2 327 942,51
692	437 231,33	2 327 975,06
693	437 233,16	2 327 999,02
694	437 217,66	2 328 046,71

Номер характерной точки границы	Координаты, м	
	X	Y
695	437 205,03	2 328 085,57
696	437 180,12	2 328 162,24
697	437 165,71	2 328 189,35
698	437 154,89	2 328 225,29
699	437 153,16	2 328 231,04
700	437 136,20	2 328 287,43
701	437 127,48	2 328 316,38
702	437 132,26	2 328 317,88
703	437 141,27	2 328 287,94
704	437 149,59	2 328 290,50
705	437 150,76	2 328 286,68
706	437 142,42	2 328 284,11
707	437 152,31	2 328 251,24
708	437 161,08	2 328 253,88
709	437 162,23	2 328 250,05
710	437 153,46	2 328 247,41
711	437 158,24	2 328 231,52
712	437 167,04	2 328 234,17
713	437 168,19	2 328 230,34
714	437 159,40	2 328 227,69
715	437 170,36	2 328 191,26
716	437 173,14	2 328 186,04
717	437 179,01	2 328 189,16
718	437 180,61	2 328 185,49
719	437 175,01	2 328 182,50
720	437 181,84	2 328 169,67
721	437 184,91	2 328 171,30
722	437 186,53	2 328 167,62
723	437 183,71	2 328 166,13
724	437 184,74	2 328 164,21
725	437 208,25	2 328 091,87
726	437 211,91	2 328 093,06
727	437 213,14	2 328 089,25
728	437 209,49	2 328 088,06
729	437 213,88	2 328 074,53
730	437 216,74	2 328 075,46
731	437 217,97	2 328 071,66
732	437 215,12	2 328 070,73
733	437 220,88	2 328 053,01
734	437 222,25	2 328 053,46
735	437 223,49	2 328 049,65
736	437 222,11	2 328 049,20
737	437 238,23	2 327 999,62
738	437 236,24	2 327 973,69
739	437 240,77	2 327 973,35
740	437 240,52	2 327 969,34

Номер характерной точки границы	Координаты, м	
	X	Y
741	437 235,93	2 327 969,70
742	437 233,83	2 327 942,26
743	437 233,69	2 327 935,54
744	437 239,53	2 327 935,41
745	437 239,46	2 327 932,00
746	437 233,60	2 327 932,13
747	437 233,13	2 327 910,94
748	437 235,56	2 327 910,88
749	437 235,36	2 327 906,88
750	437 233,04	2 327 906,94
751	437 232,95	2 327 902,60
752	437 231,52	2 327 890,08
753	437 233,57	2 327 889,84
754	437 233,12	2 327 885,87
755	437 231,07	2 327 886,10
756	437 225,77	2 327 839,66
757	437 214,15	2 327 792,40
758	437 219,13	2 327 791,17
759	437 218,18	2 327 787,28
760	437 213,20	2 327 788,51
761	437 207,88	2 327 766,87
762	437 187,17	2 327 630,34
763	437 187,82	2 327 596,63
764	437 185,82	2 327 584,00
765	437 188,40	2 327 583,59
766	437 187,77	2 327 579,64
767	437 185,19	2 327 580,05
768	437 177,59	2 327 532,03
769	437 182,43	2 327 531,26
770	437 181,81	2 327 527,31
771	437 176,96	2 327 528,08
772	437 174,53	2 327 512,72
773	437 179,74	2 327 511,90
774	437 179,16	2 327 507,94
775	437 173,91	2 327 508,77
776	437 173,47	2 327 506,00
777	437 165,20	2 327 500,30
778	437 176,09	2 327 484,48
779	437 239,66	2 327 467,40
780	437 337,53	2 327 483,40
781	437 352,11	2 327 485,77
782	437 350,74	2 327 494,17
783	437 353,01	2 327 514,15
784	437 354,04	2 327 523,20
785	437 355,69	2 327 535,73
786	437 357,85	2 327 552,01

Номер характерной точки границы	Координаты, м	
	X	Y
787	437 358,02	2 327 558,71
788	437 359,11	2 327 598,78
789	437 359,89	2 327 627,98
790	437 364,89	2 327 627,87
791	437 364,79	2 327 624,31
792	437 372,27	2 327 624,11
793	437 372,16	2 327 620,11
794	437 364,69	2 327 620,31
795	437 364,08	2 327 597,66
796	437 370,08	2 327 597,52
797	437 369,99	2 327 593,52
798	437 363,97	2 327 593,66
799	437 363,60	2 327 579,93
800	437 369,57	2 327 579,77
801	437 369,46	2 327 575,77
802	437 363,49	2 327 575,93
803	437 363,00	2 327 557,58
804	437 366,91	2 327 557,47
805	437 366,81	2 327 553,47
806	437 362,89	2 327 553,58
807	437 362,84	2 327 551,61
808	437 360,52	2 327 534,08
809	437 365,42	2 327 533,43
810	437 364,90	2 327 529,47
811	437 359,99	2 327 530,12
812	437 358,99	2 327 522,56
813	437 357,86	2 327 512,59
814	437 363,19	2 327 511,99
815	437 362,74	2 327 508,02
816	437 357,41	2 327 508,62
817	437 355,79	2 327 494,29
818	437 357,05	2 327 486,57
819	437 408,84	2 327 495,03
820	437 406,90	2 327 506,45
821	437 405,09	2 327 506,06
822	437 400,66	2 327 526,59
823	437 422,15	2 327 531,32
824	437 424,00	2 327 523,01
825	437 486,43	2 327 536,70
826	437 578,84	2 327 516,65
827	437 567,67	2 327 465,19
828	437 602,79	2 327 193,59
829	437 636,23	2 327 191,88
830	437 615,12	2 326 777,98
831	437 601,33	2 326 524,51
832	437 524,23	2 326 206,75

Номер характерной точки границы	Координаты, м	
	X	Y
833	437 489,92	2 326 205,56
834	437 498,56	2 325 956,35
835	437 385,22	2 325 398,35
836	437 453,77	2 325 384,43
837	437 618,59	2 325 159,18
838	437 810,86	2 324 553,65
839	437 797,40	2 324 451,41
840	437 816,84	2 324 449,81
841	437 817,82	2 324 462,47
842	437 827,05	2 324 461,87
843	437 826,98	2 324 460,59
844	437 833,74	2 324 459,22
845	437 833,93	2 324 460,48
846	437 837,89	2 324 459,89
847	437 837,68	2 324 458,52
848	437 886,87	2 324 450,85
849	437 887,35	2 324 454,05
850	437 891,31	2 324 453,45
851	437 890,84	2 324 450,23
852	437 931,75	2 324 443,84
853	437 956,50	2 324 439,46
854	437 960,19	2 324 436,30
855	437 964,92	2 324 434,94
856	437 970,75	2 324 433,50
857	437 998,35	2 324 427,43
858	438 014,81	2 324 424,99
859	438 025,16	2 324 423,57
860	438 025,21	2 324 423,96
861	438 029,18	2 324 423,42
862	438 029,13	2 324 423,03
863	438 031,27	2 324 422,71
864	438 035,31	2 324 423,37
865	438 042,04	2 324 418,54
866	438 047,11	2 324 417,56
867	438 047,35	2 324 418,74
868	438 051,28	2 324 417,98
869	438 051,04	2 324 416,80
870	438 070,43	2 324 413,03
871	438 071,87	2 324 411,59
872	438 084,88	2 324 410,07
873	438 090,84	2 324 409,37
874	438 109,48	2 324 407,00
875	438 112,58	2 324 406,17
876	438 113,17	2 324 407,95
877	438 121,18	2 324 405,34
878	438 120,40	2 324 402,97

Номер характерной точки границы	Координаты, м	
	X	Y
879	438 124,94	2 324 401,48
880	438 126,73	2 324 403,18
881	438 132,80	2 324 400,52
882	438 140,74	2 324 399,75
883	438 162,43	2 324 394,98
884	438 174,72	2 324 393,47
885	438 179,18	2 324 391,13
886	438 200,76	2 324 385,75
887	438 213,61	2 324 386,74
888	438 217,83	2 324 384,99
889	438 223,96	2 324 382,97
890	438 235,57	2 324 380,74
891	438 241,24	2 324 380,16
892	438 262,97	2 324 375,40
893	438 263,10	2 324 375,98
894	438 266,99	2 324 375,11
895	438 266,87	2 324 374,59
896	438 271,96	2 324 373,63
897	438 272,68	2 324 375,78
898	438 278,37	2 324 373,87
899	438 304,58	2 324 365,07
900	438 315,77	2 324 361,05
901	438 316,01	2 324 361,61
902	438 332,81	2 324 355,58
903	438 334,71	2 324 360,87
904	438 374,32	2 324 347,11
905	438 375,56	2 324 350,66
906	438 379,34	2 324 349,35
907	438 378,12	2 324 345,80
908	438 379,01	2 324 345,48
909	438 377,41	2 324 340,74
910	438 337,74	2 324 354,52
911	438 335,83	2 324 349,18
912	438 316,99	2 324 355,93
913	438 313,18	2 324 345,38
914	438 326,77	2 324 340,50
915	438 313,78	2 324 304,29
916	438 311,42	2 324 299,12
917	438 331,08	2 324 290,16
918	438 351,62	2 324 274,48
919	438 368,12	2 324 257,73
920	438 382,39	2 324 242,96
921	438 392,10	2 324 248,34
922	438 393,34	2 324 246,19
923	438 394,05	2 324 247,30
924	438 394,49	2 324 248,91

Номер характерной точки границы	Координаты, м	
	X	Y
925	438 394,46	2 324 250,64
926	438 396,29	2 324 246,98
927	438 402,86	2 324 235,51
928	438 405,38	2 324 232,20
929	438 402,66	2 324 233,27
930	438 400,53	2 324 233,29
931	438 402,69	2 324 229,26
932	438 398,87	2 324 227,12
933	438 413,75	2 324 220,43
934	438 422,22	2 324 211,66
935	438 422,22	2 324 209,29
936	438 426,53	2 324 204,20
937	438 438,52	2 324 214,36
938	438 462,64	2 324 194,41
939	438 503,75	2 324 251,52
940	438 513,69	2 324 245,86
941	438 540,21	2 324 293,36
942	438 541,39	2 324 297,29
943	438 545,43	2 324 313,04
944	438 525,36	2 324 319,39
945	438 519,06	2 324 300,43
946	438 526,62	2 324 297,65
947	438 520,77	2 324 281,74
948	438 511,56	2 324 285,13
949	438 506,12	2 324 270,55
950	438 501,44	2 324 272,30
951	438 501,79	2 324 273,23
952	438 500,06	2 324 273,87
953	438 501,46	2 324 277,62
954	438 503,19	2 324 276,98
955	438 508,62	2 324 291,55
956	438 517,80	2 324 288,16
957	438 520,20	2 324 294,68
958	438 512,79	2 324 297,40
959	438 513,41	2 324 299,24
960	438 509,99	2 324 300,37
961	438 511,25	2 324 304,16
962	438 514,66	2 324 303,04
963	438 520,55	2 324 320,80
964	438 516,43	2 324 322,16
965	438 517,69	2 324 325,96
966	438 520,84	2 324 324,93
967	438 522,76	2 324 330,64
968	438 523,76	2 324 339,59
969	438 523,71	2 324 341,31
970	438 522,98	2 324 341,57

Номер характерной точки границы	Координаты, м	
	X	Y
971	438 524,29	2 324 345,35
972	438 525,02	2 324 345,10
973	438 528,12	2 324 353,97
974	438 535,34	2 324 363,00
975	438 536,45	2 324 366,50
976	438 532,65	2 324 367,74
977	438 533,87	2 324 371,55
978	438 537,67	2 324 370,31
979	438 542,54	2 324 385,37
980	438 539,13	2 324 386,46
981	438 540,35	2 324 390,27
982	438 543,74	2 324 389,17
983	438 545,05	2 324 393,21
984	438 542,28	2 324 394,10
985	438 548,71	2 324 415,98
986	438 559,36	2 324 451,36
987	438 563,51	2 324 457,07
988	438 565,30	2 324 463,14
989	438 566,47	2 324 466,97
990	438 568,81	2 324 474,47
991	438 582,46	2 324 517,70
992	438 584,64	2 324 525,66
993	438 583,42	2 324 525,99
994	438 584,47	2 324 529,85
995	438 585,69	2 324 529,52
996	438 588,03	2 324 538,04
997	438 587,11	2 324 538,29
998	438 588,17	2 324 542,15
999	438 589,08	2 324 541,91
1000	438 590,86	2 324 548,42
1001	438 594,19	2 324 556,75
1002	438 573,07	2 324 562,54
1003	438 531,76	2 324 574,95
1004	438 459,30	2 324 601,79
1005	438 463,71	2 324 651,38
1006	438 427,75	2 324 659,75
1007	438 401,01	2 324 665,60
1008	438 400,80	2 324 664,64
1009	438 396,90	2 324 665,50
1010	438 397,11	2 324 666,46
1011	438 379,80	2 324 670,22
1012	438 379,20	2 324 667,60
1013	438 375,29	2 324 668,45
1014	438 375,87	2 324 671,08
1015	438 344,96	2 324 677,82
1016	438 344,12	2 324 673,94

Номер характерной точки границы	Координаты, м	
	X	Y
1017	438 340,21	2 324 674,79
1018	438 341,04	2 324 678,67
1019	438 333,04	2 324 680,43
1020	438 316,47	2 324 683,17
1021	438 316,04	2 324 680,65
1022	438 312,09	2 324 681,32
1023	438 312,50	2 324 683,83
1024	438 308,36	2 324 684,51
1025	438 300,48	2 324 686,09
1026	438 299,94	2 324 683,43
1027	438 296,02	2 324 684,23
1028	438 296,56	2 324 686,88
1029	438 278,49	2 324 690,55
1030	438 224,85	2 324 700,97
1031	438 216,13	2 324 702,72
1032	438 215,87	2 324 701,39
1033	438 211,95	2 324 702,18
1034	438 212,21	2 324 703,52
1035	438 192,00	2 324 707,62
1036	438 191,62	2 324 705,76
1037	438 187,70	2 324 706,56
1038	438 188,09	2 324 708,40
1039	438 182,41	2 324 709,56
1040	438 151,07	2 324 716,07
1041	438 150,66	2 324 714,04
1042	438 146,74	2 324 714,84
1043	438 147,14	2 324 716,86
1044	438 124,78	2 324 721,43
1045	438 102,08	2 324 731,05
1046	438 055,75	2 324 732,40
1047	438 027,40	2 324 741,78
1048	438 021,32	2 324 742,88
1049	438 020,71	2 324 739,41
1050	438 016,78	2 324 740,12
1051	438 017,39	2 324 743,59
1052	438 002,63	2 324 746,28
1053	438 002,53	2 324 745,72
1054	437 998,59	2 324 746,44
1055	437 998,68	2 324 746,97
1056	437 984,97	2 324 749,48
1057	437 984,45	2 324 746,69
1058	437 980,52	2 324 747,40
1059	437 981,01	2 324 750,18
1060	437 965,67	2 324 752,97
1061	437 965,34	2 324 751,09
1062	437 961,41	2 324 751,80

Номер характерной точки границы	Координаты, м	
	X	Y
1063	437 961,75	2 324 753,67
1064	437 951,93	2 324 755,46
1065	437 939,20	2 324 758,37
1066	437 920,57	2 324 762,63
1067	437 914,72	2 324 763,96
1068	437 907,72	2 324 765,57
1069	437 878,40	2 324 771,83
1070	437 877,54	2 324 767,80
1071	437 873,62	2 324 768,64
1072	437 874,48	2 324 772,64
1073	437 852,88	2 324 776,30
1074	437 852,44	2 324 773,70
1075	437 848,50	2 324 774,36
1076	437 848,94	2 324 776,95
1077	437 811,35	2 324 783,24
1078	437 810,95	2 324 780,81
1079	437 807,00	2 324 781,47
1080	437 807,42	2 324 783,89
1081	437 798,42	2 324 785,41
1082	437 797,90	2 324 782,25
1083	437 793,95	2 324 782,91
1084	437 794,47	2 324 786,04
1085	437 793,55	2 324 786,19
1086	437 794,32	2 324 791,16
1087	437 875,09	2 324 777,65
1088	437 908,82	2 324 770,44
1089	437 919,17	2 324 768,08
1090	437 941,63	2 324 762,94
1091	437 952,93	2 324 760,36
1092	437 981,92	2 324 755,11
1093	437 985,85	2 324 754,39
1094	437 999,58	2 324 751,90
1095	438 002,00	2 324 751,46
1096	438 018,30	2 324 748,51
1097	438 022,24	2 324 747,79
1098	438 028,64	2 324 746,63
1099	438 056,63	2 324 737,38
1100	438 103,16	2 324 736,02
1101	438 126,27	2 324 726,23
1102	438 150,39	2 324 721,33
1103	438 183,50	2 324 714,44
1104	438 189,07	2 324 713,31
1105	438 192,01	2 324 712,72
1106	438 213,21	2 324 708,42
1107	438 217,13	2 324 707,63
1108	438 225,82	2 324 705,87

Номер характерной точки границы	Координаты, м	
	X	Y
1109	438 279,46	2 324 695,45
1110	438 297,55	2 324 691,80
1111	438 301,48	2 324 691,00
1112	438 309,26	2 324 689,43
1113	438 313,32	2 324 688,76
1114	438 317,27	2 324 688,11
1115	438 333,99	2 324 685,34
1116	438 342,12	2 324 683,57
1117	438 345,78	2 324 682,77
1118	438 376,94	2 324 675,97
1119	438 380,85	2 324 675,11
1120	438 428,85	2 324 664,63
1121	438 464,15	2 324 656,49
1122	438 464,65	2 324 661,98
1123	438 459,29	2 324 683,58
1124	438 441,72	2 324 687,15
1125	438 444,40	2 324 700,34
1126	438 397,21	2 324 709,91
1127	438 356,95	2 324 718,09
1128	438 174,02	2 324 755,20
1129	438 098,37	2 324 770,55
1130	438 089,99	2 324 772,20
1131	437 982,21	2 324 793,55
1132	437 972,70	2 324 795,43
1133	437 957,75	2 324 784,82
1134	437 932,23	2 324 801,93
1135	437 867,97	2 324 815,35
1136	437 850,06	2 324 819,00
1137	437 846,00	2 324 813,45
1138	437 831,66	2 324 817,12
1139	437 833,64	2 324 825,07
1140	437 837,52	2 324 824,07
1141	437 836,73	2 324 820,99
1142	437 843,96	2 324 819,14
1143	437 847,91	2 324 824,54
1144	437 869,02	2 324 820,24
1145	437 875,56	2 324 818,88
1146	437 876,72	2 324 824,43
1147	437 880,63	2 324 823,61
1148	437 879,52	2 324 818,31
1149	437 894,94	2 324 814,83
1150	437 896,13	2 324 820,53
1151	437 900,05	2 324 819,72
1152	437 898,85	2 324 814,01
1153	437 934,21	2 324 806,63
1154	437 957,67	2 324 790,89

Номер характерной точки границы	Координаты, м	
	X	Y
1155	437 971,56	2 324 800,75
1156	437 981,52	2 324 798,78
1157	437 982,22	2 324 802,31
1158	437 986,15	2 324 801,54
1159	437 985,45	2 324 798,00
1160	438 024,31	2 324 790,31
1161	438 024,89	2 324 793,25
1162	438 028,81	2 324 792,47
1163	438 028,23	2 324 789,53
1164	438 086,06	2 324 778,09
1165	438 086,66	2 324 781,11
1166	438 090,58	2 324 780,33
1167	438 089,98	2 324 777,31
1168	438 099,21	2 324 775,48
1169	438 133,59	2 324 768,51
1170	438 134,12	2 324 771,14
1171	438 138,04	2 324 770,35
1172	438 137,51	2 324 767,71
1173	438 170,12	2 324 761,10
1174	438 170,45	2 324 762,74
1175	438 174,37	2 324 761,94
1176	438 174,04	2 324 760,30
1177	438 193,02	2 324 756,45
1178	438 193,61	2 324 759,31
1179	438 197,53	2 324 758,52
1180	438 196,95	2 324 755,65
1181	438 274,11	2 324 740,00
1182	438 274,77	2 324 743,24
1183	438 278,69	2 324 742,45
1184	438 278,03	2 324 739,20
1185	438 294,70	2 324 735,82
1186	438 295,48	2 324 739,68
1187	438 299,40	2 324 738,88
1188	438 298,62	2 324 735,02
1189	438 359,45	2 324 722,68
1190	438 360,28	2 324 726,80
1191	438 364,20	2 324 726,00
1192	438 363,37	2 324 721,89
1193	438 378,62	2 324 718,79
1194	438 379,41	2 324 722,68
1195	438 383,33	2 324 721,88
1196	438 382,54	2 324 718,00
1197	438 399,19	2 324 714,62
1198	438 400,00	2 324 718,63
1199	438 403,92	2 324 717,83
1200	438 403,11	2 324 713,83

Номер характерной точки границы	Координаты, м	
	X	Y
1201	438 419,38	2 324 710,53
1202	438 420,29	2 324 715,03
1203	438 424,21	2 324 714,23
1204	438 423,30	2 324 709,73
1205	438 445,86	2 324 705,15
1206	438 446,45	2 324 708,03
1207	438 450,88	2 324 707,13
1208	438 447,62	2 324 691,05
1209	438 463,38	2 324 687,85
1210	438 469,70	2 324 662,37
1211	438 469,13	2 324 655,91
1212	438 468,77	2 324 651,92
1213	438 464,62	2 324 605,16
1214	438 533,34	2 324 579,70
1215	438 574,45	2 324 567,34
1216	438 596,06	2 324 561,42
1217	438 596,50	2 324 563,13
1218	438 595,96	2 324 563,29
1219	438 596,98	2 324 567,16
1220	438 597,53	2 324 567,02
1221	438 603,32	2 324 589,07
1222	438 608,49	2 324 603,52
1223	438 610,51	2 324 609,17
1224	438 612,27	2 324 614,15
1225	438 611,20	2 324 614,53
1226	438 612,55	2 324 618,29
1227	438 613,62	2 324 617,92
1228	438 619,81	2 324 635,23
1229	438 619,46	2 324 635,35
1230	438 620,81	2 324 639,12
1231	438 621,10	2 324 639,02
1232	438 630,58	2 324 668,86
1233	438 631,00	2 324 669,77
1234	438 629,67	2 324 670,38
1235	438 631,34	2 324 674,02
1236	438 632,66	2 324 673,41
1237	438 642,16	2 324 694,05
1238	438 639,43	2 324 695,31
1239	438 641,11	2 324 698,94
1240	438 643,83	2 324 697,67
1241	438 644,26	2 324 698,59
1242	438 652,70	2 324 724,53
1243	438 649,68	2 324 725,49
1244	438 650,90	2 324 729,30
1245	438 653,90	2 324 728,34
1246	438 656,55	2 324 736,53

Номер характерной точки границы	Координаты, м	
	X	Y
1247	438 658,56	2 324 749,73
1248	438 658,88	2 324 751,87
1249	438 660,32	2 324 755,58
1250	438 670,87	2 324 780,23
1251	438 674,64	2 324 778,61
1252	438 682,00	2 324 789,28
1253	438 683,37	2 324 795,95
1254	438 681,14	2 324 796,95
1255	438 678,82	2 324 791,78
1256	438 674,26	2 324 793,84
1257	438 677,80	2 324 801,74
1258	438 676,94	2 324 802,24
1259	438 679,56	2 324 808,10
1260	438 684,04	2 324 841,47
1261	438 686,15	2 324 842,98
1262	438 685,75	2 324 866,66
1263	438 685,27	2 324 866,65
1264	438 685,18	2 324 870,66
1265	438 685,68	2 324 870,67
1266	438 684,68	2 324 928,55
1267	438 683,89	2 324 928,52
1268	438 683,80	2 324 932,52
1269	438 684,62	2 324 932,55
1270	438 683,61	2 325 005,24
1271	438 681,77	2 325 040,46
1272	438 685,16	2 325 057,03
1273	438 685,16	2 325 064,41
1274	438 682,59	2 325 064,41
1275	438 682,60	2 325 068,41
1276	438 685,16	2 325 068,41
1277	438 685,19	2 325 082,09
1278	438 683,32	2 325 082,09
1279	438 683,33	2 325 086,09
1280	438 685,20	2 325 086,09
1281	438 685,27	2 325 122,58
1282	438 679,43	2 325 130,16
1283	438 682,60	2 325 133,06
1284	438 690,27	2 325 124,49
1285	438 690,21	2 325 086,07
1286	438 690,20	2 325 082,07
1287	438 690,18	2 325 068,39
1288	438 690,18	2 325 064,39
1289	438 690,16	2 325 056,52
1290	438 686,80	2 325 040,08
1291	438 688,61	2 325 005,40
1292	438 689,26	2 324 953,61

Номер характерной точки границы	Координаты, м	
	X	Y
1293	438 689,65	2 324 930,65
1294	438 691,20	2 324 840,44
1295	438 688,71	2 324 838,66
1296	438 684,42	2 324 806,72
1297	438 682,27	2 324 801,93
1298	438 689,09	2 324 798,87
1299	438 686,68	2 324 787,28
1300	438 676,44	2 324 772,41
1301	438 673,50	2 324 773,66
1302	438 663,82	2 324 751,02
1303	438 661,43	2 324 735,38
1304	438 649,27	2 324 697,50
1305	438 635,37	2 324 667,33
1306	438 624,93	2 324 634,64
1307	438 618,34	2 324 616,22
1308	438 617,00	2 324 612,45
1309	438 614,89	2 324 606,55
1310	438 608,10	2 324 587,58
1311	438 600,55	2 324 559,06
1312	438 595,61	2 324 546,82
1313	438 593,39	2 324 538,71
1314	438 587,26	2 324 516,29
1315	438 573,58	2 324 472,98
1316	438 570,89	2 324 464,13
1317	438 568,05	2 324 454,81
1318	438 563,90	2 324 449,11
1319	438 553,51	2 324 414,56
1320	438 548,45	2 324 397,36
1321	438 551,33	2 324 396,44
1322	438 548,51	2 324 387,65
1323	438 547,29	2 324 383,84
1324	438 542,45	2 324 368,79
1325	438 539,82	2 324 360,60
1326	438 532,55	2 324 351,52
1327	438 528,97	2 324 341,19
1328	438 527,68	2 324 329,57
1329	438 525,98	2 324 324,44
1330	438 546,96	2 324 317,80
1331	438 555,85	2 324 345,53
1332	438 563,41	2 324 394,08
1333	438 573,74	2 324 425,66
1334	438 587,32	2 324 470,35
1335	438 601,34	2 324 508,97
1336	438 614,52	2 324 537,77
1337	438 623,17	2 324 555,34
1338	438 632,45	2 324 585,42

Номер характерной точки границы	Координаты, м	
	X	Y
1339	438 640,19	2 324 609,49
1340	438 644,18	2 324 619,41
1341	438 652,08	2 324 645,13
1342	438 652,65	2 324 649,32
1343	438 655,67	2 324 654,91
1344	438 661,39	2 324 675,56
1345	438 657,20	2 324 676,72
1346	438 661,53	2 324 693,06
1347	438 670,74	2 324 690,78
1348	438 678,42	2 324 722,29
1349	438 683,54	2 324 750,59
1350	438 697,37	2 324 788,79
1351	438 701,33	2 324 788,40
1352	438 704,48	2 324 799,86
1353	438 711,25	2 324 829,54
1354	438 714,52	2 324 836,85
1355	438 714,54	2 324 847,92
1356	438 713,36	2 324 874,29
1357	438 717,30	2 324 904,81
1358	438 717,33	2 324 916,89
1359	438 717,40	2 324 945,22
1360	438 717,05	2 324 964,90
1361	438 716,28	2 325 009,51
1362	438 715,56	2 325 012,18
1363	438 715,34	2 325 057,61
1364	438 715,29	2 325 061,32
1365	438 714,87	2 325 091,34
1366	438 715,19	2 325 152,21
1367	438 713,42	2 325 235,00
1368	438 712,71	2 325 304,08
1369	438 712,64	2 325 326,55
1370	438 677,11	2 325 326,44
1371	438 673,02	2 325 338,21
1372	438 672,08	2 325 338,26
1373	438 672,08	2 325 342,26
1374	438 676,30	2 325 343,26
1375	438 680,61	2 325 331,45
1376	438 717,62	2 325 331,57
1377	438 717,63	2 325 329,07
1378	438 718,64	2 325 329,07
1379	438 718,65	2 325 325,07
1380	438 717,64	2 325 325,07
1381	438 717,70	2 325 308,97
1382	438 718,76	2 325 308,97
1383	438 718,77	2 325 304,96
1384	438 717,70	2 325 304,96

Номер характерной точки границы	Координаты, м	
	X	Y
1385	438 718,42	2 325 235,11
1386	438 718,57	2 325 227,95
1387	438 719,01	2 325 227,96
1388	438 719,09	2 325 223,96
1389	438 718,66	2 325 223,95
1390	438 720,19	2 325 152,25
1391	438 719,87	2 325 091,37
1392	438 720,07	2 325 076,94
1393	438 721,67	2 325 076,96
1394	438 721,72	2 325 072,96
1395	438 720,13	2 325 072,94
1396	438 720,27	2 325 062,63
1397	438 721,43	2 325 062,63
1398	438 721,44	2 325 058,62
1399	438 720,32	2 325 058,62
1400	438 720,47	2 325 048,27
1401	438 720,56	2 325 012,85
1402	438 721,27	2 325 010,20
1403	438 721,46	2 324 999,16
1404	438 723,29	2 324 999,19
1405	438 723,36	2 324 995,18
1406	438 721,53	2 324 995,15
1407	438 721,67	2 324 986,95
1408	438 723,32	2 324 986,97
1409	438 723,39	2 324 982,97
1410	438 721,74	2 324 982,95
1411	438 722,07	2 324 963,99
1412	438 723,26	2 324 964,01
1413	438 723,33	2 324 960,01
1414	438 722,14	2 324 959,99
1415	438 722,40	2 324 945,25
1416	438 722,33	2 324 915,88
1417	438 724,36	2 324 915,87
1418	438 724,35	2 324 911,87
1419	438 722,32	2 324 911,88
1420	438 722,30	2 324 904,49
1421	438 718,38	2 324 874,04
1422	438 718,82	2 324 859,50
1423	438 724,33	2 324 859,72
1424	438 724,49	2 324 855,72
1425	438 718,95	2 324 855,50
1426	438 719,44	2 324 839,59
1427	438 719,56	2 324 835,59
1428	438 716,02	2 324 827,94
1429	438 715,04	2 324 823,66
1430	438 715,48	2 324 823,56

Номер характерной точки границы	Координаты, м	
	X	Y
1431	438 714,59	2 324 819,66
1432	438 714,15	2 324 819,76
1433	438 712,68	2 324 813,30
1434	438 716,10	2 324 812,52
1435	438 715,21	2 324 808,62
1436	438 711,79	2 324 809,40
1437	438 709,33	2 324 798,64
1438	438 705,03	2 324 783,01
1439	438 700,75	2 324 783,44
1440	438 696,20	2 324 770,86
1441	438 702,80	2 324 768,47
1442	438 701,44	2 324 764,71
1443	438 694,84	2 324 767,10
1444	438 688,39	2 324 749,29
1445	438 687,43	2 324 743,98
1446	438 691,82	2 324 743,19
1447	438 691,11	2 324 739,25
1448	438 686,72	2 324 740,04
1449	438 683,32	2 324 721,27
1450	438 676,28	2 324 692,39
1451	438 674,40	2 324 684,72
1452	438 665,10	2 324 687,02
1453	438 663,30	2 324 680,22
1454	438 667,54	2 324 679,04
1455	438 660,34	2 324 653,05
1456	438 657,70	2 324 648,15
1457	438 659,14	2 324 647,95
1458	438 658,60	2 324 643,99
1459	438 657,03	2 324 644,20
1460	438 656,43	2 324 642,27
1461	438 648,89	2 324 617,74
1462	438 644,90	2 324 607,79
1463	438 627,97	2 324 554,81
1464	438 623,47	2 324 544,56
1465	438 619,04	2 324 535,62
1466	438 609,31	2 324 514,36
1467	438 612,19	2 324 513,04
1468	438 610,52	2 324 509,40
1469	438 607,64	2 324 510,72
1470	438 605,97	2 324 507,07
1471	438 598,86	2 324 487,47
1472	438 602,82	2 324 486,03
1473	438 601,46	2 324 482,27
1474	438 597,49	2 324 483,71
1475	438 596,97	2 324 482,27
1476	438 604,26	2 324 479,63

Номер характерной точки границы	Координаты, м	
	X	Y
1477	438 602,89	2 324 475,87
1478	438 595,61	2 324 478,51
1479	438 592,07	2 324 468,77
1480	438 581,13	2 324 432,78
1481	438 585,23	2 324 431,54
1482	438 584,07	2 324 427,71
1483	438 579,97	2 324 428,95
1484	438 578,51	2 324 424,16
1485	438 568,29	2 324 392,91
1486	438 564,43	2 324 368,12
1487	438 570,04	2 324 367,25
1488	438 569,43	2 324 363,29
1489	438 563,82	2 324 364,17
1490	438 560,73	2 324 344,38
1491	438 555,37	2 324 327,64
1492	438 557,80	2 324 326,88
1493	438 556,59	2 324 323,06
1494	438 554,14	2 324 323,83
1495	438 551,11	2 324 314,37
1496	438 547,98	2 324 304,59
1497	438 546,75	2 324 300,78
1498	438 543,23	2 324 289,83
1499	438 541,72	2 324 287,17
1500	438 543,27	2 324 286,29
1501	438 541,29	2 324 282,81
1502	438 539,82	2 324 283,66
1503	438 534,57	2 324 274,57
1504	438 538,28	2 324 272,46
1505	438 536,30	2 324 268,99
1506	438 532,60	2 324 271,09
1507	438 515,61	2 324 241,16
1508	438 516,49	2 324 240,69
1509	438 515,52	2 324 238,96
1510	438 515,52	2 324 237,44
1511	438 521,16	2 324 232,23
1512	438 517,71	2 324 228,60
1513	438 514,52	2 324 231,52
1514	438 510,51	2 324 231,44
1515	438 510,51	2 324 240,27
1516	438 510,83	2 324 241,75
1517	438 505,18	2 324 244,95
1518	438 466,70	2 324 191,49
1519	438 468,59	2 324 190,12
1520	438 489,02	2 324 185,17
1521	438 526,83	2 324 158,42
1522	438 523,87	2 324 154,40

Номер характерной точки границы	Координаты, м	
	X	Y
1523	438 520,75	2 324 156,49
1524	438 514,78	2 324 160,50
1525	438 486,89	2 324 180,54
1526	438 466,45	2 324 185,50
1527	438 458,53	2 324 191,20
1528	438 438,55	2 324 207,82
1529	438 425,95	2 324 197,15
1530	438 422,81	2 324 200,86
1531	438 396,94	2 324 152,89
1532	438 364,42	2 324 170,41
1533	438 366,81	2 324 174,82
1534	438 394,91	2 324 159,66
1535	438 419,30	2 324 205,00
1536	438 417,02	2 324 207,70
1537	438 417,12	2 324 209,74
1538	438 412,07	2 324 214,75
1539	438 410,79	2 324 216,29
1540	438 393,34	2 324 224,09
1541	438 384,43	2 324 219,13
1542	438 373,83	2 324 238,21
1543	438 376,41	2 324 239,64
1544	438 362,81	2 324 253,73
1545	438 347,29	2 324 269,47
1546	438 327,63	2 324 284,48
1547	438 315,39	2 324 290,04
1548	438 312,58	2 324 283,84
1549	438 308,94	2 324 285,50
1550	438 311,76	2 324 291,70
1551	438 297,61	2 324 298,15
1552	438 299,59	2 324 302,75
1553	438 304,76	2 324 300,41
1554	438 307,67	2 324 306,80
1555	438 318,74	2 324 337,67
1556	438 292,93	2 324 346,93
1557	438 294,13	2 324 350,51
1558	438 307,37	2 324 345,76
1559	438 311,37	2 324 356,90
1560	438 302,89	2 324 359,94
1561	438 276,26	2 324 368,87
1562	438 275,60	2 324 367,53
1563	438 263,80	2 324 369,69
1564	438 240,40	2 324 374,91
1565	438 234,82	2 324 375,37
1566	438 222,48	2 324 377,76
1567	438 212,85	2 324 381,27
1568	438 200,31	2 324 380,29

Номер характерной точки границы	Координаты, м	
	X	Y
1569	438 177,25	2 324 386,06
1570	438 173,08	2 324 388,23
1571	438 161,52	2 324 389,65
1572	438 140,00	2 324 394,36
1573	438 131,41	2 324 395,12
1574	438 127,99	2 324 396,59
1575	438 126,33	2 324 395,33
1576	438 114,98	2 324 399,04
1577	438 115,13	2 324 399,44
1578	438 108,22	2 324 401,71
1579	438 070,03	2 324 406,16
1580	438 066,96	2 324 407,99
1581	438 039,70	2 324 413,29
1582	438 033,92	2 324 417,47
1583	438 031,33	2 324 417,05
1584	437 997,33	2 324 421,92
1585	437 969,40	2 324 427,96
1586	437 963,59	2 324 429,56
1587	437 957,50	2 324 431,36
1588	437 953,52	2 324 434,68
1589	437 930,81	2 324 438,31
1590	437 834,76	2 324 453,27
1591	437 827,40	2 324 454,79
1592	437 822,88	2 324 455,12
1593	437 822,38	2 324 448,83
1594	437 827,88	2 324 448,38
1595	437 830,00	2 324 441,79
1596	437 856,30	2 324 436,21
1597	437 886,65	2 324 429,98
1598	437 921,79	2 324 430,11
1599	437 929,40	2 324 424,91
1600	437 942,77	2 324 423,04
1601	437 942,10	2 324 418,08
1602	437 931,72	2 324 419,62
1603	437 927,55	2 324 420,12
1604	437 920,26	2 324 425,11
1605	437 886,15	2 324 424,97
1606	437 878,18	2 324 426,61
1607	437 874,27	2 324 427,42
1608	437 857,38	2 324 430,89
1609	437 853,46	2 324 431,69
1610	437 839,32	2 324 434,63
1611	437 839,16	2 324 433,86
1612	437 835,25	2 324 434,72
1613	437 835,41	2 324 435,48
1614	437 826,12	2 324 437,52

Номер характерной точки границы	Координаты, м	
	X	Y
1615	437 824,15	2 324 443,66
1616	437 799,13	2 324 445,66
1617	437 792,42	2 324 387,66
1618	437 796,44	2 324 387,19
1619	437 794,01	2 324 366,23
1620	437 829,01	2 324 357,96
1621	437 825,11	2 324 340,75
1622	437 865,14	2 324 331,67
1623	437 877,83	2 324 328,79
1624	437 878,79	2 324 326,10
1625	437 901,97	2 324 313,66
1626	437 896,11	2 324 302,61
1627	437 910,23	2 324 295,09
1628	437 913,22	2 324 297,20
1629	437 916,14	2 324 294,23
1630	437 936,55	2 324 284,53
1631	437 947,86	2 324 281,36
1632	437 957,12	2 324 276,99
1633	437 958,79	2 324 277,88
1634	437 976,82	2 324 269,99
1635	437 986,20	2 324 266,44
1636	437 985,59	2 324 264,69
1637	437 994,30	2 324 260,98
1638	437 996,38	2 324 261,76
1639	438 029,62	2 324 242,85
1640	438 042,41	2 324 235,14
1641	438 042,92	2 324 234,05
1642	438 044,67	2 324 233,11
1643	438 044,04	2 324 232,01
1644	438 046,72	2 324 230,58
1645	438 050,11	2 324 230,55
1646	438 051,98	2 324 228,02
1647	438 052,24	2 324 228,53
1648	438 054,61	2 324 226,79
1649	438 054,15	2 324 226,04
1650	438 067,10	2 324 218,32
1651	438 067,65	2 324 219,21
1652	438 070,53	2 324 217,49
1653	438 069,99	2 324 216,59
1654	438 074,42	2 324 213,96
1655	438 075,26	2 324 215,23
1656	438 088,73	2 324 206,30
1657	438 093,38	2 324 203,80
1658	438 107,08	2 324 196,44
1659	438 108,15	2 324 198,40
1660	438 109,91	2 324 197,54

Номер характерной точки границы	Координаты, м	
	X	Y
1661	438 110,42	2 324 198,53
1662	438 113,78	2 324 197,03
1663	438 113,26	2 324 195,95
1664	438 118,69	2 324 193,26
1665	438 124,13	2 324 190,57
1666	438 130,81	2 324 186,54
1667	438 131,76	2 324 187,94
1668	438 143,25	2 324 180,15
1669	438 150,12	2 324 180,79
1670	438 160,58	2 324 165,90
1671	438 178,63	2 324 150,77
1672	438 179,71	2 324 152,04
1673	438 182,78	2 324 149,46
1674	438 181,44	2 324 147,89
1675	438 220,38	2 324 115,21
1676	438 222,89	2 324 107,73
1677	438 261,24	2 324 069,64
1678	438 265,15	2 324 064,86
1679	438 282,29	2 324 049,98
1680	438 281,66	2 324 049,07
1681	438 285,36	2 324 046,22
1682	438 287,81	2 324 049,11
1683	438 295,78	2 324 042,83
1684	438 321,50	2 324 048,34
1685	438 327,21	2 324 052,62
1686	438 335,99	2 324 056,40
1687	438 358,77	2 324 086,86
1688	438 363,63	2 324 097,28
1689	438 370,71	2 324 106,74
1690	438 390,21	2 324 139,01
1691	438 389,03	2 324 139,70
1692	438 391,09	2 324 143,13
1693	438 392,19	2 324 142,47
1694	438 392,70	2 324 143,35
1695	438 397,08	2 324 140,68
1696	438 374,86	2 324 103,94
1697	438 367,95	2 324 094,70
1698	438 363,17	2 324 084,46
1699	438 338,54	2 324 051,47
1700	438 335,64	2 324 051,39
1701	438 345,05	2 324 038,83
1702	438 348,53	2 324 041,44
1703	438 399,04	2 324 114,03
1704	438 403,11	2 324 111,14
1705	438 352,18	2 324 037,92
1706	438 344,05	2 324 031,83

Номер характерной точки границы	Координаты, м	
	X	Y
1707	438 330,98	2 324 049,20
1708	438 323,62	2 324 043,68
1709	438 294,53	2 324 037,45
1710	438 287,51	2 324 042,98
1711	438 285,65	2 324 040,76
1712	438 276,70	2 324 048,25
1713	438 277,32	2 324 048,99
1714	438 262,27	2 324 062,06
1715	438 258,28	2 324 066,94
1716	438 219,41	2 324 105,55
1717	438 216,94	2 324 112,87
1718	438 158,40	2 324 162,04
1719	438 148,18	2 324 176,59
1720	438 142,19	2 324 176,03
1721	438 132,86	2 324 182,37
1722	438 132,01	2 324 181,15
1723	438 122,18	2 324 187,07
1724	438 109,85	2 324 193,13
1725	438 108,70	2 324 191,02
1726	438 105,18	2 324 192,91
1727	438 086,66	2 324 202,87
1728	438 076,44	2 324 209,69
1729	438 075,50	2 324 208,34
1730	438 070,90	2 324 211,33
1731	438 050,50	2 324 223,59
1732	438 048,14	2 324 226,57
1733	438 045,71	2 324 226,60
1734	438 038,89	2 324 230,19
1735	438 038,63	2 324 232,74
1736	438 027,57	2 324 239,42
1737	437 995,51	2 324 257,66
1738	437 993,58	2 324 257,47
1739	437 980,51	2 324 262,92
1740	437 981,02	2 324 264,13
1741	437 975,25	2 324 266,31
1742	437 958,96	2 324 273,44
1743	437 957,18	2 324 272,49
1744	437 946,28	2 324 277,64
1745	437 932,70	2 324 281,45
1746	437 914,79	2 324 289,96
1747	437 912,75	2 324 292,01
1748	437 909,58	2 324 289,78
1749	437 892,87	2 324 298,66
1750	437 889,34	2 324 300,55
1751	437 895,23	2 324 311,60
1752	437 875,13	2 324 322,40

Номер характерной точки границы	Координаты, м	
	X	Y
1753	437 874,05	2 324 324,52
1754	437 866,47	2 324 326,25
1755	437 865,98	2 324 323,93
1756	437 857,99	2 324 304,55
1757	437 842,92	2 324 269,63
1758	437 835,01	2 324 251,96
1759	437 826,45	2 324 232,85
1760	437 821,53	2 324 222,45
1761	437 833,63	2 324 216,66
1762	437 850,86	2 324 252,69
1763	437 872,58	2 324 242,36
1764	437 892,44	2 324 231,43
1765	437 905,30	2 324 224,82
1766	437 911,65	2 324 222,03
1767	437 914,72	2 324 220,27
1768	437 920,15	2 324 217,32
1769	437 919,30	2 324 215,51
1770	437 932,93	2 324 208,48
1771	437 932,38	2 324 207,28
1772	437 946,58	2 324 200,23
1773	437 947,05	2 324 198,08
1774	437 953,46	2 324 195,40
1775	437 959,35	2 324 192,69
1776	437 961,25	2 324 190,91
1777	437 975,75	2 324 182,63
1778	437 987,29	2 324 176,03
1779	438 007,48	2 324 164,47
1780	438 014,06	2 324 161,39
1781	438 022,77	2 324 156,45
1782	438 025,39	2 324 154,09
1783	438 026,92	2 324 154,64
1784	438 051,68	2 324 142,04
1785	438 070,45	2 324 132,48
1786	438 089,00	2 324 123,02
1787	438 089,73	2 324 119,32
1788	438 101,44	2 324 112,98
1789	438 116,71	2 324 104,70
1790	438 153,48	2 324 084,24
1791	438 190,82	2 324 055,87
1792	438 214,92	2 324 035,58
1793	438 219,48	2 324 031,75
1794	438 231,43	2 324 021,67
1795	438 228,17	2 324 017,88
1796	438 215,49	2 324 028,56
1797	438 212,43	2 324 031,13
1798	438 187,70	2 324 051,96

Номер характерной точки границы	Координаты, м	
	X	Y
1799	438 177,79	2 324 059,48
1800	438 175,90	2 324 056,99
1801	438 172,71	2 324 059,41
1802	438 174,61	2 324 061,90
1803	438 150,74	2 324 080,04
1804	438 145,00	2 324 083,25
1805	438 144,09	2 324 081,62
1806	438 140,60	2 324 083,57
1807	438 141,51	2 324 085,20
1808	438 131,03	2 324 091,05
1809	438 130,18	2 324 089,52
1810	438 126,69	2 324 091,47
1811	438 127,54	2 324 093,00
1812	438 118,72	2 324 097,92
1813	438 118,38	2 324 097,29
1814	438 114,87	2 324 099,19
1815	438 115,21	2 324 099,82
1816	438 100,68	2 324 107,70
1817	438 097,17	2 324 109,61
1818	438 085,28	2 324 116,05
1819	438 084,57	2 324 119,67
1820	438 082,29	2 324 120,83
1821	438 081,23	2 324 118,74
1822	438 077,66	2 324 120,56
1823	438 078,73	2 324 122,65
1824	438 067,30	2 324 128,47
1825	438 066,51	2 324 126,93
1826	438 062,95	2 324 128,75
1827	438 063,73	2 324 130,28
1828	438 048,53	2 324 138,03
1829	438 048,21	2 324 137,40
1830	438 044,64	2 324 139,21
1831	438 044,96	2 324 139,84
1832	438 034,34	2 324 145,25
1833	438 033,92	2 324 144,42
1834	438 030,35	2 324 146,23
1835	438 030,78	2 324 147,07
1836	438 027,46	2 324 148,76
1837	438 025,50	2 324 147,26
1838	438 019,88	2 324 152,32
1839	438 019,07	2 324 152,79
1840	438 011,93	2 324 156,87
1841	438 005,06	2 324 160,10
1842	437 987,77	2 324 170,25
1843	437 980,44	2 324 174,63
1844	437 972,40	2 324 178,77

Номер характерной точки границы	Координаты, м	
	X	Y
1845	437 968,93	2 324 180,76
1846	437 957,90	2 324 187,06
1847	437 956,63	2 324 188,33
1848	437 951,54	2 324 190,79
1849	437 942,83	2 324 194,43
1850	437 941,93	2 324 196,95
1851	437 938,25	2 324 198,78
1852	437 934,67	2 324 200,56
1853	437 925,67	2 324 205,03
1854	437 926,29	2 324 206,28
1855	437 920,88	2 324 209,07
1856	437 917,32	2 324 210,90
1857	437 912,65	2 324 213,32
1858	437 913,53	2 324 215,14
1859	437 911,39	2 324 216,41
1860	437 907,83	2 324 218,25
1861	437 903,11	2 324 220,32
1862	437 899,28	2 324 222,38
1863	437 891,79	2 324 226,16
1864	437 891,56	2 324 225,74
1865	437 888,05	2 324 227,67
1866	437 888,20	2 324 227,93
1867	437 870,29	2 324 237,91
1868	437 853,22	2 324 246,03
1869	437 835,98	2 324 209,99
1870	437 819,40	2 324 217,92
1871	437 806,22	2 324 189,70
1872	437 808,09	2 324 188,83
1873	437 799,48	2 324 170,42
1874	437 796,66	2 324 171,70
1875	437 775,35	2 324 124,80
1876	437 760,53	2 324 092,18
1877	437 750,54	2 324 068,72
1878	437 742,02	2 324 051,97
1879	437 732,31	2 324 032,92
1880	437 726,99	2 324 022,43
1881	437 725,28	2 324 018,59
1882	437 747,50	2 324 008,64
1883	437 760,20	2 324 001,30
1884	437 765,39	2 323 998,29
1885	437 780,74	2 323 989,41
1886	437 787,34	2 324 000,81
1887	437 753,31	2 324 020,50
1888	437 755,77	2 324 024,85
1889	437 760,09	2 324 022,35
1890	437 775,88	2 324 013,21

Номер характерной точки границы	Координаты, м	
	X	Y
1891	437 779,35	2 324 011,21
1892	437 792,48	2 324 003,68
1893	437 813,98	2 323 991,25
1894	437 811,58	2 323 987,09
1895	437 818,17	2 323 983,27
1896	437 820,62	2 323 986,16
1897	437 840,39	2 323 975,10
1898	437 871,53	2 323 956,71
1899	437 868,15	2 323 951,13
1900	437 957,47	2 323 897,27
1901	437 959,51	2 323 900,73
1902	437 962,97	2 323 898,65
1903	437 960,90	2 323 895,20
1904	438 036,44	2 323 849,64
1905	438 039,09	2 323 854,03
1906	438 042,51	2 323 851,97
1907	438 039,87	2 323 847,58
1908	438 062,97	2 323 833,66
1909	438 064,73	2 323 836,58
1910	438 068,16	2 323 834,52
1911	438 065,88	2 323 830,74
1912	438 066,74	2 323 830,22
1913	438 064,67	2 323 826,79
1914	437 864,71	2 323 947,36
1915	437 861,28	2 323 949,43
1916	437 864,66	2 323 955,02
1917	437 835,34	2 323 972,59
1918	437 829,08	2 323 975,90
1919	437 822,04	2 323 979,97
1920	437 820,00	2 323 976,44
1921	437 805,61	2 323 984,77
1922	437 808,48	2 323 989,73
1923	437 792,17	2 323 999,16
1924	437 788,79	2 323 993,31
1925	437 861,44	2 323 952,62
1926	437 858,99	2 323 948,26
1927	437 794,25	2 323 984,52
1928	437 783,03	2 323 960,64
1929	437 782,96	2 323 951,38
1930	437 777,96	2 323 951,38
1931	437 778,23	2 323 962,17
1932	437 789,87	2 323 986,98
1933	437 786,28	2 323 988,99
1934	437 782,57	2 323 982,57
1935	437 762,02	2 323 994,47
1936	437 754,21	2 323 980,96

Номер характерной точки границы	Координаты, м	
	X	Y
1937	437 750,75	2 323 982,97
1938	437 758,56	2 323 996,47
1939	437 745,21	2 324 004,19
1940	437 718,67	2 324 016,07
1941	437 722,48	2 324 024,59
1942	437 738,84	2 324 056,94
1943	437 746,00	2 324 070,84
1944	437 755,95	2 324 094,20
1945	437 771,21	2 324 127,77
1946	437 762,68	2 324 131,65
1947	437 764,34	2 324 135,29
1948	437 772,87	2 324 131,42
1949	437 794,18	2 324 178,31
1950	437 797,04	2 324 177,02
1951	437 801,44	2 324 186,42
1952	437 799,57	2 324 187,29
1953	437 809,39	2 324 208,29
1954	437 808,42	2 324 208,74
1955	437 810,12	2 324 212,36
1956	437 811,09	2 324 211,91
1957	437 815,75	2 324 221,88
1958	437 821,91	2 324 234,95
1959	437 824,96	2 324 241,76
1960	437 822,28	2 324 242,96
1961	437 823,91	2 324 246,62
1962	437 826,60	2 324 245,41
1963	437 828,40	2 324 249,44
1964	437 825,85	2 324 250,58
1965	437 827,49	2 324 254,23
1966	437 830,04	2 324 253,09
1967	437 837,30	2 324 269,30
1968	437 834,25	2 324 270,67
1969	437 835,88	2 324 274,32
1970	437 838,93	2 324 272,95
1971	437 853,39	2 324 306,50
1972	437 861,07	2 324 325,19
1973	437 861,56	2 324 327,35
1974	437 819,13	2 324 336,98
1975	437 823,04	2 324 354,23
1976	437 780,39	2 324 364,33
1977	437 780,66	2 324 366,88
1978	437 773,04	2 324 367,76
1979	437 773,23	2 324 369,73
1980	437 770,59	2 324 369,72
1981	437 768,55	2 324 368,79
1982	437 766,83	2 324 366,78

Номер характерной точки границы	Координаты, м	
	X	Y
1983	437 769,38	2 324 388,96
1984	437 769,58	2 324 386,96
1985	437 770,59	2 324 385,32
1986	437 771,97	2 324 384,27
1987	437 774,84	2 324 383,66
1988	437 775,58	2 324 389,61
1989	437 784,08	2 324 388,61
1990	437 805,76	2 324 553,20
1991	437 614,08	2 325 156,89
1992	437 450,88	2 325 379,92
1993	437 362,71	2 325 397,83
1994	436 892,96	2 325 475,37
1995	436 849,50	2 325 510,26
1996	436 156,92	2 325 326,17
1997	435 722,56	2 324 898,51
1998	435 640,35	2 324 463,16
1999	435 723,29	2 323 548,10
2000	436 160,34	2 322 386,14
2001	436 170,31	2 322 365,18
2002	436 191,22	2 322 297,28
2003	436 199,79	2 322 303,30
2004	436 201,40	2 322 300,99
2005	436 204,63	2 322 318,90
2006	436 206,29	2 322 328,11
2007	436 198,26	2 322 343,43
2008	436 305,37	2 322 400,30
2009	436 325,00	2 322 412,87
2010	436 339,83	2 322 424,32
2011	436 333,58	2 322 432,20
2012	436 313,10	2 322 450,57
2013	436 301,02	2 322 467,26
2014	436 297,59	2 322 471,83
2015	436 260,19	2 322 516,72
2016	436 264,14	2 322 519,78
2017	436 316,76	2 322 454,03
2018	436 337,25	2 322 435,65
2019	436 345,48	2 322 425,27
2020	436 346,36	2 322 425,77
2021	436 357,03	2 322 412,29
2022	436 361,15	2 322 415,63
2023	436 368,43	2 322 413,06
2024	436 370,19	2 322 413,00
2025	436 388,65	2 322 426,63
2026	436 368,28	2 322 449,27
2027	436 314,51	2 322 513,54
2028	436 318,28	2 322 516,85

Номер характерной точки границы	Координаты, м	
	X	Y
2029	436 328,54	2 322 504,60
2030	436 330,65	2 322 506,36
2031	436 333,22	2 322 503,27
2032	436 331,11	2 322 501,52
2033	436 372,07	2 322 452,56
2034	436 392,62	2 322 429,76
2035	436 482,01	2 322 475,88
2036	436 490,92	2 322 480,92
2037	436 597,75	2 322 538,24
2038	436 584,51	2 322 556,75
2039	436 581,01	2 322 561,62
2040	436 573,63	2 322 571,95
2041	436 563,49	2 322 587,25
2042	436 560,42	2 322 585,23
2043	436 558,22	2 322 588,61
2044	436 561,27	2 322 590,61
2045	436 553,95	2 322 601,68
2046	436 548,16	2 322 610,20
2047	436 544,52	2 322 607,83
2048	436 542,31	2 322 611,20
2049	436 545,89	2 322 613,54
2050	436 527,30	2 322 640,99
2051	436 525,05	2 322 639,50
2052	436 522,83	2 322 642,87
2053	436 525,06	2 322 644,34
2054	436 511,82	2 322 664,07
2055	436 501,95	2 322 679,91
2056	436 497,90	2 322 677,19
2057	436 495,64	2 322 680,53
2058	436 499,83	2 322 683,35
2059	436 484,53	2 322 707,92
2060	436 480,11	2 322 715,03
2061	436 484,32	2 322 717,77
2062	436 488,22	2 322 711,50
2063	436 506,13	2 322 682,71
2064	436 516,04	2 322 666,79
2065	436 530,98	2 322 644,52
2066	436 550,09	2 322 616,30
2067	436 558,12	2 322 604,48
2068	436 565,48	2 322 593,35
2069	436 577,76	2 322 574,79
2070	436 586,91	2 322 562,00
2071	436 602,34	2 322 540,46
2072	436 623,58	2 322 550,67
2073	436 568,55	2 322 629,94
2074	436 503,04	2 322 718,38

Номер характерной точки границы	Координаты, м	
	X	Y
2075	436 507,06	2 322 721,38
2076	436 539,03	2 322 678,22
2077	436 544,68	2 322 682,46
2078	436 546,93	2 322 679,46
2079	436 541,43	2 322 674,98
2080	436 554,90	2 322 656,79
2081	436 559,36	2 322 660,06
2082	436 561,75	2 322 656,81
2083	436 557,30	2 322 653,55
2084	436 572,63	2 322 632,86
2085	436 590,54	2 322 607,06
2086	436 595,81	2 322 610,67
2087	436 598,09	2 322 607,34
2088	436 592,84	2 322 603,74
2089	436 628,14	2 322 552,88
2090	436 664,73	2 322 570,47
2091	436 664,46	2 322 571,01
2092	436 668,08	2 322 572,78
2093	436 668,34	2 322 572,22
2094	436 674,93	2 322 575,37
2095	436 681,98	2 322 575,76
2096	436 684,10	2 322 576,98
2097	436 681,89	2 322 580,81
2098	436 685,39	2 322 582,83
2099	436 687,60	2 322 578,99
2100	436 711,74	2 322 592,88
2101	436 724,67	2 322 605,06
2102	436 735,83	2 322 612,62
2103	436 738,45	2 322 612,92
2104	436 738,32	2 322 614,08
2105	436 742,33	2 322 614,52
2106	436 742,87	2 322 613,43
2107	436 750,43	2 322 619,33
2108	436 748,41	2 322 622,01
2109	436 751,62	2 322 624,45
2110	436 753,65	2 322 621,78
2111	436 765,69	2 322 630,90
2112	436 764,20	2 322 632,90
2113	436 767,42	2 322 635,33
2114	436 768,92	2 322 633,34
2115	436 789,54	2 322 649,27
2116	436 804,52	2 322 658,17
2117	436 804,31	2 322 658,53
2118	436 807,79	2 322 660,59
2119	436 808,00	2 322 660,25
2120	436 826,08	2 322 670,98

Номер характерной точки границы	Координаты, м	
	X	Y
2121	436 825,80	2 322 671,49
2122	436 829,29	2 322 673,51
2123	436 829,56	2 322 673,05
2124	436 843,35	2 322 681,23
2125	436 842,89	2 322 682,02
2126	436 846,36	2 322 684,07
2127	436 846,82	2 322 683,29
2128	436 862,08	2 322 692,35
2129	436 861,22	2 322 693,80
2130	436 864,68	2 322 695,87
2131	436 865,56	2 322 694,43
2132	436 875,98	2 322 700,60
2133	436 875,31	2 322 701,72
2134	436 878,77	2 322 703,80
2135	436 879,46	2 322 702,69
2136	436 894,81	2 322 711,88
2137	436 894,46	2 322 712,46
2138	436 897,92	2 322 714,54
2139	436 898,28	2 322 713,96
2140	436 908,25	2 322 719,93
2141	436 928,89	2 322 732,56
2142	436 928,48	2 322 733,23
2143	436 931,90	2 322 735,37
2144	436 932,35	2 322 734,68
2145	436 939,82	2 322 739,25
2146	436 974,11	2 322 760,96
2147	436 996,24	2 322 773,22
2148	436 995,61	2 322 774,36
2149	436 999,14	2 322 776,31
2150	436 999,77	2 322 775,18
2151	437 010,97	2 322 780,13
2152	437 020,52	2 322 785,91
2153	437 019,18	2 322 788,11
2154	437 022,63	2 322 790,20
2155	437 023,98	2 322 788,01
2156	437 046,23	2 322 801,47
2157	437 051,56	2 322 805,24
2158	437 051,43	2 322 805,43
2159	437 054,74	2 322 807,74
2160	437 054,84	2 322 807,58
2161	437 062,39	2 322 812,97
2162	437 077,92	2 322 809,29
2163	437 082,74	2 322 811,98
2164	437 086,00	2 322 815,90
2165	437 089,34	2 322 817,74
2166	437 097,74	2 322 822,37

Номер характерной точки границы	Координаты, м	
	X	Y
2167	437 103,35	2 322 824,67
2168	437 133,36	2 322 840,72
2169	437 163,27	2 322 856,93
2170	437 162,37	2 322 858,59
2171	437 165,92	2 322 860,51
2172	437 166,83	2 322 858,85
2173	437 176,74	2 322 864,20
2174	437 226,95	2 322 892,03
2175	437 228,98	2 322 908,04
2176	437 260,20	2 323 081,62
2177	437 275,03	2 323 086,88
2178	437 282,74	2 323 104,32
2179	437 281,53	2 323 104,87
2180	437 283,16	2 323 108,55
2181	437 284,37	2 323 108,02
2182	437 288,13	2 323 116,47
2183	437 302,05	2 323 130,79
2184	437 306,23	2 323 135,09
2185	437 334,69	2 323 164,37
2186	437 364,45	2 323 187,63
2187	437 364,30	2 323 187,82
2188	437 367,48	2 323 190,29
2189	437 367,62	2 323 190,11
2190	437 379,46	2 323 199,34
2191	437 395,39	2 323 216,59
2192	437 430,38	2 323 241,66
2193	437 456,22	2 323 265,26
2194	437 455,34	2 323 266,29
2195	437 458,40	2 323 268,92
2196	437 459,19	2 323 268,00
2197	437 464,36	2 323 272,70
2198	437 467,73	2 323 268,98
2199	437 461,66	2 323 263,44
2200	437 433,54	2 323 237,75
2201	437 398,74	2 323 212,81
2202	437 382,88	2 323 195,64
2203	437 339,68	2 323 161,92
2204	437 352,27	2 323 148,11
2205	437 380,32	2 323 175,03
2206	437 383,43	2 323 176,60
2207	437 415,85	2 323 204,96
2208	437 427,71	2 323 212,63
2209	437 451,81	2 323 228,21
2210	437 486,48	2 323 245,31
2211	437 537,09	2 323 301,66
2212	437 557,99	2 323 324,92

Номер характерной точки границы	Координаты, м	
	X	Y
2213	437 561,71	2 323 321,55
2214	437 556,93	2 323 316,23
2215	437 560,95	2 323 312,61
2216	437 558,80	2 323 309,13
2217	437 554,23	2 323 313,23
2218	437 540,17	2 323 297,57
2219	437 545,03	2 323 293,20
2220	437 542,34	2 323 290,20
2221	437 537,47	2 323 294,57
2222	437 489,57	2 323 241,23
2223	437 454,29	2 323 223,85
2224	437 429,71	2 323 207,95
2225	437 432,30	2 323 204,17
2226	437 428,97	2 323 201,90
2227	437 426,33	2 323 205,76
2228	437 418,88	2 323 200,95
2229	437 405,56	2 323 189,29
2230	437 409,26	2 323 185,07
2231	437 406,23	2 323 182,41
2232	437 402,52	2 323 186,64
2233	437 386,26	2 323 172,41
2234	437 383,26	2 323 170,90
2235	437 381,56	2 323 169,25
2236	437 381,88	2 323 168,93
2237	437 379,29	2 323 165,79
2238	437 378,66	2 323 166,45
2239	437 361,51	2 323 150,39
2240	437 360,12	2 323 148,00
2241	437 358,94	2 323 146,25
2242	437 358,44	2 323 146,78
2243	437 353,46	2 323 142,37
2244	437 354,19	2 323 141,72
2245	437 339,20	2 323 127,85
2246	437 331,66	2 323 120,66
2247	437 325,55	2 323 116,40
2248	437 322,63	2 323 112,78
2249	437 323,02	2 323 112,46
2250	437 320,50	2 323 109,31
2251	437 320,09	2 323 109,64
2252	437 318,57	2 323 107,76
2253	437 305,62	2 323 088,07
2254	437 291,53	2 323 065,31
2255	437 290,42	2 323 048,33
2256	437 285,42	2 323 048,64
2257	437 286,60	2 323 066,88
2258	437 301,39	2 323 090,78

Номер характерной точки границы	Координаты, м	
	X	Y
2259	437 314,51	2 323 110,72
2260	437 317,44	2 323 114,35
2261	437 322,10	2 323 120,10
2262	437 328,48	2 323 124,56
2263	437 335,79	2 323 131,52
2264	437 349,25	2 323 143,97
2265	437 335,99	2 323 158,52
2266	437 307,87	2 323 129,58
2267	437 292,35	2 323 113,61
2268	437 278,74	2 323 082,87
2269	437 264,62	2 323 077,87
2270	437 233,94	2 322 907,29
2271	437 231,61	2 322 888,87
2272	437 179,14	2 322 859,80
2273	437 135,74	2 322 836,30
2274	437 105,48	2 322 820,12
2275	437 099,91	2 322 817,84
2276	437 090,67	2 322 812,74
2277	437 088,60	2 322 809,28
2278	437 078,66	2 322 803,96
2279	437 063,44	2 322 807,57
2280	437 048,99	2 322 797,28
2281	437 026,56	2 322 783,70
2282	437 023,11	2 322 781,61
2283	437 013,31	2 322 775,68
2284	437 001,12	2 322 770,19
2285	436 976,67	2 322 756,65
2286	436 945,13	2 322 736,62
2287	436 933,61	2 322 729,57
2288	436 910,84	2 322 715,64
2289	436 899,14	2 322 708,63
2290	436 879,56	2 322 696,89
2291	436 866,06	2 322 688,87
2292	436 830,72	2 322 667,88
2293	436 808,83	2 322 654,89
2294	436 794,05	2 322 646,12
2295	436 775,15	2 322 631,76
2296	436 756,69	2 322 617,76
2297	436 744,53	2 322 608,55
2298	436 737,30	2 322 607,73
2299	436 727,84	2 322 601,15
2300	436 714,75	2 322 588,83
2301	436 683,45	2 322 570,81
2302	436 676,20	2 322 570,42
2303	436 666,93	2 322 565,96
2304	436 628,37	2 322 547,41

Номер характерной точки границы	Координаты, м	
	X	Y
2305	436 601,62	2 322 534,51
2306	436 491,04	2 322 476,17
2307	436 470,22	2 322 465,19
2308	436 396,17	2 322 425,95
2309	436 373,30	2 322 409,05
2310	436 387,31	2 322 391,09
2311	436 410,20	2 322 410,36
2312	436 425,86	2 322 422,88
2313	436 446,16	2 322 434,97
2314	436 500,05	2 322 465,94
2315	436 522,27	2 322 478,03
2316	436 551,95	2 322 493,76
2317	436 560,97	2 322 485,66
2318	436 596,58	2 322 507,97
2319	436 607,82	2 322 515,02
2320	436 613,28	2 322 517,84
2321	436 623,06	2 322 522,91
2322	436 647,11	2 322 516,86
2323	436 672,92	2 322 537,34
2324	436 685,85	2 322 550,14
2325	436 708,16	2 322 562,85
2326	436 713,81	2 322 566,07
2327	436 724,25	2 322 569,02
2328	436 759,36	2 322 594,78
2329	436 773,34	2 322 595,83
2330	436 786,84	2 322 605,03
2331	436 814,47	2 322 623,86
2332	436 828,67	2 322 633,13
2333	436 837,76	2 322 639,02
2334	436 853,06	2 322 655,08
2335	436 879,91	2 322 672,61
2336	436 885,80	2 322 676,45
2337	436 914,00	2 322 693,98
2338	436 919,86	2 322 697,62
2339	436 933,84	2 322 704,37
2340	436 952,49	2 322 713,39
2341	436 957,05	2 322 715,59
2342	436 968,12	2 322 722,29
2343	436 992,12	2 322 736,81
2344	437 009,83	2 322 747,55
2345	437 025,08	2 322 756,77
2346	437 052,03	2 322 778,52
2347	437 074,52	2 322 791,62
2348	437 086,17	2 322 798,42
2349	437 089,96	2 322 800,23
2350	437 120,00	2 322 814,47

Номер характерной точки границы	Координаты, м	
	X	Y
2351	437 146,52	2 322 826,07
2352	437 177,24	2 322 831,36
2353	437 203,37	2 322 840,17
2354	437 226,28	2 322 851,56
2355	437 235,43	2 322 861,99
2356	437 253,99	2 322 889,51
2357	437 335,76	2 322 941,94
2358	437 399,17	2 322 972,75
2359	437 401,36	2 322 968,24
2360	437 338,21	2 322 937,56
2361	437 257,56	2 322 885,85
2362	437 243,24	2 322 864,59
2363	437 244,35	2 322 863,83
2364	437 242,09	2 322 860,50
2365	437 240,99	2 322 861,25
2366	437 239,41	2 322 858,91
2367	437 230,55	2 322 848,83
2368	437 232,52	2 322 843,61
2369	437 228,90	2 322 841,84
2370	437 226,77	2 322 846,21
2371	437 207,01	2 322 836,38
2372	437 208,38	2 322 832,33
2373	437 204,56	2 322 831,04
2374	437 203,31	2 322 834,77
2375	437 178,47	2 322 826,48
2376	437 147,97	2 322 821,24
2377	437 122,08	2 322 809,90
2378	437 108,27	2 322 803,56
2379	437 096,63	2 322 797,83
2380	437 088,51	2 322 793,98
2381	437 081,36	2 322 789,81
2382	437 083,72	2 322 785,75
2383	437 080,23	2 322 783,73
2384	437 077,88	2 322 787,78
2385	437 067,47	2 322 781,71
2386	437 069,98	2 322 777,39
2387	437 066,49	2 322 775,36
2388	437 063,98	2 322 779,68
2389	437 054,89	2 322 774,37
2390	437 027,97	2 322 752,66
2391	437 016,72	2 322 745,85
2392	437 017,14	2 322 745,16
2393	437 013,68	2 322 743,08
2394	437 013,27	2 322 743,76
2395	436 998,97	2 322 735,10
2396	436 999,37	2 322 734,43

Номер характерной точки границы	Координаты, м	
	X	Y
2397	436 995,91	2 322 732,36
2398	436 995,52	2 322 733,02
2399	436 959,47	2 322 711,19
2400	436 953,83	2 322 708,46
2401	436 954,80	2 322 706,48
2402	436 951,18	2 322 704,70
2403	436 950,20	2 322 706,71
2404	436 935,16	2 322 699,44
2405	436 936,95	2 322 695,79
2406	436 933,33	2 322 694,02
2407	436 931,53	2 322 697,69
2408	436 922,29	2 322 693,22
2409	436 920,32	2 322 691,99
2410	436 922,69	2 322 688,13
2411	436 919,25	2 322 686,02
2412	436 916,89	2 322 689,86
2413	436 886,85	2 322 671,14
2414	436 889,09	2 322 667,72
2415	436 885,71	2 322 665,51
2416	436 883,47	2 322 668,94
2417	436 874,92	2 322 663,36
2418	436 876,54	2 322 660,84
2419	436 873,15	2 322 658,66
2420	436 871,54	2 322 661,15
2421	436 855,71	2 322 650,59
2422	436 856,43	2 322 649,90
2423	436 853,64	2 322 646,98
2424	436 852,93	2 322 647,66
2425	436 841,07	2 322 635,19
2426	436 831,42	2 322 628,93
2427	436 817,17	2 322 619,65
2428	436 810,48	2 322 615,07
2429	436 810,83	2 322 614,55
2430	436 807,50	2 322 612,28
2431	436 807,15	2 322 612,80
2432	436 788,39	2 322 600,01
2433	436 775,06	2 322 590,93
2434	436 767,61	2 322 590,37
2435	436 767,76	2 322 588,08
2436	436 763,74	2 322 587,80
2437	436 763,59	2 322 590,06
2438	436 761,16	2 322 589,88
2439	436 726,49	2 322 564,44
2440	436 715,77	2 322 561,40
2441	436 709,78	2 322 558,00
2442	436 712,53	2 322 553,17

Номер характерной точки границы	Координаты, м	
	X	Y
2443	436 709,02	2 322 551,18
2444	436 706,28	2 322 556,00
2445	436 688,91	2 322 546,11
2446	436 676,24	2 322 533,57
2447	436 672,41	2 322 530,52
2448	436 674,06	2 322 527,55
2449	436 671,44	2 322 525,38
2450	436 669,26	2 322 528,03
2451	436 663,51	2 322 523,46
2452	436 664,70	2 322 521,97
2453	436 661,45	2 322 519,36
2454	436 660,24	2 322 520,87
2455	436 648,29	2 322 511,39
2456	436 623,68	2 322 517,57
2457	436 620,81	2 322 516,07
2458	436 623,60	2 322 502,66
2459	436 633,12	2 322 491,96
2460	436 644,35	2 322 471,98
2461	436 657,91	2 322 448,65
2462	436 661,71	2 322 443,15
2463	436 673,25	2 322 432,36
2464	436 676,40	2 322 428,84
2465	436 742,75	2 322 364,15
2466	436 746,48	2 322 361,50
2467	436 756,00	2 322 353,01
2468	436 752,62	2 322 349,30
2469	436 743,34	2 322 357,60
2470	436 739,52	2 322 360,29
2471	436 722,55	2 322 376,83
2472	436 721,02	2 322 375,25
2473	436 718,13	2 322 378,06
2474	436 719,67	2 322 379,65
2475	436 672,77	2 322 425,36
2476	436 669,66	2 322 428,84
2477	436 658,18	2 322 440,46
2478	436 653,83	2 322 445,77
2479	436 648,34	2 322 455,09
2480	436 646,09	2 322 453,69
2481	436 643,95	2 322 457,11
2482	436 646,30	2 322 458,58
2483	436 641,08	2 322 467,53
2484	436 637,95	2 322 465,61
2485	436 635,84	2 322 469,04
2486	436 639,12	2 322 471,05
2487	436 629,01	2 322 489,03
2488	436 619,02	2 322 500,26

Номер характерной точки границы	Координаты, м	
	X	Y
2489	436 615,81	2 322 513,50
2490	436 610,31	2 322 510,65
2491	436 600,07	2 322 504,24
2492	436 560,44	2 322 479,41
2493	436 551,35	2 322 487,77
2494	436 524,64	2 322 473,61
2495	436 502,50	2 322 461,56
2496	436 448,69	2 322 430,64
2497	436 428,72	2 322 418,75
2498	436 415,11	2 322 407,79
2499	436 423,17	2 322 395,70
2500	436 428,52	2 322 389,81
2501	436 429,55	2 322 390,77
2502	436 432,32	2 322 387,83
2503	436 431,25	2 322 386,82
2504	436 463,44	2 322 352,99
2505	436 481,85	2 322 333,79
2506	436 502,59	2 322 312,20
2507	436 505,04	2 322 314,55
2508	436 507,82	2 322 311,64
2509	436 505,37	2 322 309,29
2510	436 517,33	2 322 296,86
2511	436 519,06	2 322 298,51
2512	436 521,85	2 322 295,60
2513	436 520,11	2 322 293,93
2514	436 547,73	2 322 265,15
2515	436 548,67	2 322 266,05
2516	436 551,46	2 322 263,14
2517	436 550,53	2 322 262,25
2518	436 581,43	2 322 230,03
2519	436 582,92	2 322 231,47
2520	436 585,73	2 322 228,58
2521	436 584,21	2 322 227,12
2522	436 602,08	2 322 208,50
2523	436 628,74	2 322 181,77
2524	436 625,18	2 322 178,23
2525	436 598,49	2 322 204,99
2526	436 580,61	2 322 223,63
2527	436 577,82	2 322 226,54
2528	436 544,11	2 322 261,67
2529	436 501,73	2 322 305,83
2530	436 479,59	2 322 328,90
2531	436 459,83	2 322 349,50
2532	436 418,93	2 322 392,90
2533	436 411,88	2 322 405,22
2534	436 390,56	2 322 387,28

Номер характерной точки границы	Координаты, м	
	X	Y
2535	436 391,74	2 322 384,87
2536	436 409,87	2 322 356,86
2537	436 420,40	2 322 340,61
2538	436 433,00	2 322 327,56
2539	436 460,78	2 322 298,77
2540	436 472,90	2 322 286,21
2541	436 539,92	2 322 217,32
2542	436 556,41	2 322 200,37
2543	436 571,20	2 322 185,07
2544	436 576,61	2 322 179,47
2545	436 611,46	2 322 143,40
2546	436 628,61	2 322 125,98
2547	436 625,00	2 322 122,50
2548	436 607,86	2 322 139,90
2549	436 576,47	2 322 172,39
2550	436 575,06	2 322 171,03
2551	436 572,27	2 322 173,95
2552	436 573,67	2 322 175,29
2553	436 566,91	2 322 182,28
2554	436 565,40	2 322 180,81
2555	436 562,59	2 322 183,71
2556	436 564,11	2 322 185,18
2557	436 552,79	2 322 196,90
2558	436 535,67	2 322 214,51
2559	436 535,15	2 322 213,98
2560	436 532,34	2 322 216,99
2561	436 532,85	2 322 217,39
2562	436 523,49	2 322 227,00
2563	436 521,10	2 322 224,68
2564	436 518,25	2 322 227,62
2565	436 520,64	2 322 229,94
2566	436 469,74	2 322 282,26
2567	436 456,65	2 322 295,82
2568	436 453,55	2 322 292,60
2569	436 450,61	2 322 295,43
2570	436 453,81	2 322 298,76
2571	436 444,94	2 322 307,95
2572	436 444,29	2 322 307,32
2573	436 441,49	2 322 310,22
2574	436 442,14	2 322 310,85
2575	436 432,86	2 322 320,48
2576	436 432,14	2 322 319,79
2577	436 429,35	2 322 322,71
2578	436 430,06	2 322 323,38
2579	436 416,45	2 322 337,47
2580	436 408,90	2 322 349,13

Номер характерной точки границы	Координаты, м	
	X	Y
2581	436 408,37	2 322 349,96
2582	436 405,32	2 322 348,02
2583	436 403,16	2 322 351,42
2584	436 406,18	2 322 353,34
2585	436 388,59	2 322 380,54
2586	436 377,93	2 322 375,71
2587	436 376,29	2 322 379,38
2588	436 386,31	2 322 384,02
2589	436 367,76	2 322 407,97
2590	436 362,13	2 322 409,96
2591	436 356,25	2 322 405,23
2592	436 343,73	2 322 420,99
2593	436 327,89	2 322 408,76
2594	436 307,90	2 322 395,97
2595	436 205,02	2 322 341,34
2596	436 211,53	2 322 328,92
2597	436 210,55	2 322 323,34
2598	436 244,96	2 322 307,11
2599	436 264,43	2 322 282,07
2600	436 330,86	2 322 196,37
2601	436 368,42	2 322 123,81
2602	436 377,31	2 322 112,03
2603	436 385,92	2 322 100,63
2604	436 397,29	2 322 109,20
2605	436 399,72	2 322 105,98
2606	436 388,36	2 322 097,40
2607	436 399,18	2 322 083,10
2608	436 423,96	2 322 056,75
2609	436 430,59	2 322 060,79
2610	436 432,69	2 322 057,35
2611	436 425,74	2 322 053,11
2612	436 427,55	2 322 049,92
2613	436 423,17	2 322 047,44
2614	436 419,25	2 322 054,36
2615	436 395,33	2 322 079,86
2616	436 384,14	2 322 094,67
2617	436 381,93	2 322 097,60
2618	436 376,34	2 322 105,01
2619	436 375,86	2 322 104,63
2620	436 414,55	2 322 049,17
2621	436 423,18	2 322 033,59
2622	436 418,79	2 322 031,15
2623	436 416,08	2 322 036,04
2624	436 412,04	2 322 033,77
2625	436 410,03	2 322 037,34
2626	436 414,09	2 322 039,63

Номер характерной точки границы	Координаты, м	
	X	Y
2627	436 410,28	2 322 046,51
2628	436 389,66	2 322 076,07
2629	436 384,83	2 322 072,70
2630	436 382,52	2 322 076,00
2631	436 387,35	2 322 079,38
2632	436 374,96	2 322 097,13
2633	436 367,65	2 322 092,25
2634	436 365,37	2 322 095,66
2635	436 372,62	2 322 100,50
2636	436 369,54	2 322 104,91
2637	436 373,90	2 322 108,22
2638	436 364,16	2 322 121,12
2639	436 326,61	2 322 193,66
2640	436 260,44	2 322 279,05
2641	436 241,74	2 322 303,08
2642	436 209,59	2 322 318,14
2643	436 205,46	2 322 295,21
2644	436 207,26	2 322 292,65
2645	436 210,79	2 322 287,64
2646	436 211,18	2 322 288,40
2647	436 211,52	2 322 290,30
2648	436 211,13	2 322 292,39
2649	436 210,03	2 322 294,04
2650	436 219,86	2 322 299,80
2651	436 229,98	2 322 284,01
2652	436 221,09	2 322 277,35
2653	436 216,40	2 322 284,41
2654	436 201,06	2 322 273,64
2655	436 198,71	2 322 276,85
2656	436 193,85	2 322 273,47
2657	436 188,77	2 322 280,69
2658	436 181,78	2 322 290,65
2659	436 186,92	2 322 294,26
2660	436 165,64	2 322 363,36
2661	436 155,73	2 322 384,18
2662	435 724,01	2 323 531,97
2663	435 632,36	2 323 497,50
2664	435 369,78	2 323 373,68
2665	435 200,33	2 322 934,78
2666	435 082,16	2 322 820,76
2667	434 400,71	2 322 680,63
2668	434 288,03	2 322 593,76
2669	434 302,88	2 322 572,65
2670	434 278,79	2 322 554,14
2671	434 221,51	2 322 504,73
2672	434 161,73	2 322 440,48

Номер характерной точки границы	Координаты, м	
	X	Y
2673	434 125,08	2 322 396,82
2674	434 103,07	2 322 367,10
2675	434 092,92	2 322 352,89
2676	434 073,98	2 322 324,81
2677	434 055,14	2 322 294,54
2678	434 041,57	2 322 332,46
2679	433 937,31	2 322 211,83
2680	433 734,84	2 321 924,20
2681	433 612,72	2 321 754,83
2682	433 326,60	2 321 390,65
2683	433 744,05	2 321 121,36
2684	433 773,84	2 321 166,67
2685	433 972,58	2 321 040,14
2686	433 972,83	2 321 040,55
2687	433 977,94	2 321 037,41
2688	433 977,62	2 321 036,89
2689	433 978,05	2 321 036,42
2690	433 938,76	2 320 944,80
2691	434 009,93	2 320 914,28
2692	434 016,28	2 320 929,09
2693	434 013,81	2 320 930,14
2694	434 021,71	2 320 949,46
2695	434 024,56	2 320 948,44
2696	434 027,31	2 320 955,31
2697	434 027,39	2 320 957,88
2698	434 026,56	2 320 959,69
2699	434 025,23	2 320 961,09
2700	434 023,08	2 320 962,01
2701	434 024,17	2 320 965,36
2702	434 025,18	2 320 968,53
2703	434 033,09	2 320 964,82
2704	434 041,00	2 320 961,10
2705	434 038,77	2 320 955,99
2706	434 036,60	2 320 956,60
2707	434 034,57	2 320 956,45
2708	434 032,28	2 320 954,34
2709	434 031,67	2 320 952,68
2710	434 031,92	2 320 951,11
2711	434 032,56	2 320 949,80
2712	434 033,78	2 320 948,77
2713	434 039,04	2 320 946,81
2714	434 037,57	2 320 943,04
2715	434 041,91	2 320 941,19
2716	434 039,02	2 320 934,09
2717	434 054,13	2 320 927,54
2718	434 110,87	2 320 910,30

Номер характерной точки границы	Координаты, м	
	X	Y
2719	434 116,12	2 320 927,55
2720	434 136,13	2 320 940,33
2721	434 136,13	2 320 950,29
2722	434 156,03	2 320 951,05
2723	434 157,13	2 320 952,24
2724	434 152,52	2 320 956,50
2725	434 154,21	2 320 962,11
2726	434 158,04	2 320 960,95
2727	434 157,07	2 320 957,76
2728	434 159,85	2 320 955,18
2729	434 169,29	2 320 965,39
2730	434 178,23	2 320 988,07
2731	434 175,44	2 320 994,33
2732	434 173,71	2 320 995,23
2733	434 175,07	2 320 997,85
2734	434 172,48	2 320 999,20
2735	434 173,98	2 321 002,97
2736	434 176,93	2 321 001,44
2737	434 178,85	2 321 005,14
2738	434 175,68	2 321 006,78
2739	434 177,52	2 321 010,33
2740	434 180,61	2 321 008,73
2741	434 195,45	2 321 037,01
2742	434 199,93	2 321 035,03
2743	434 179,96	2 320 996,44
2744	434 183,64	2 320 988,19
2745	434 180,32	2 320 979,73
2746	434 190,43	2 320 975,74
2747	434 212,27	2 321 030,16
2748	434 216,93	2 321 028,32
2749	434 215,26	2 321 024,17
2750	434 215,61	2 321 024,03
2751	434 214,13	2 321 020,33
2752	434 213,77	2 321 020,47
2753	434 193,21	2 320 969,28
2754	434 178,48	2 320 975,08
2755	434 173,60	2 320 962,69
2756	434 158,29	2 320 946,14
2757	434 141,13	2 320 945,48
2758	434 141,13	2 320 937,60
2759	434 120,37	2 320 924,33
2760	434 115,65	2 320 908,84
2761	434 134,45	2 320 903,13
2762	434 129,32	2 320 885,33
2763	434 149,54	2 320 877,10
2764	434 159,56	2 320 902,99

Номер характерной точки границы	Координаты, м	
	X	Y
2765	434 164,21	2 320 901,19
2766	434 154,08	2 320 875,44
2767	434 155,21	2 320 875,03
2768	434 146,82	2 320 854,49
2769	434 148,04	2 320 853,99
2770	434 146,47	2 320 850,31
2771	434 145,31	2 320 850,78
2772	434 141,92	2 320 842,44
2773	434 143,57	2 320 841,76
2774	434 142,07	2 320 838,06
2775	434 139,48	2 320 839,12
2776	434 138,86	2 320 837,62
2777	434 135,85	2 320 838,81
2778	434 126,29	2 320 813,72
2779	434 128,92	2 320 812,72
2780	434 127,48	2 320 808,97
2781	434 124,87	2 320 809,97
2782	434 117,16	2 320 789,74
2783	434 123,47	2 320 787,34
2784	434 122,02	2 320 783,53
2785	434 115,66	2 320 785,88
2786	434 109,76	2 320 770,31
2787	434 097,28	2 320 737,95
2788	434 102,88	2 320 735,78
2789	434 101,43	2 320 732,04
2790	434 095,76	2 320 734,21
2791	434 083,86	2 320 703,11
2792	434 067,24	2 320 660,00
2793	434 064,15	2 320 661,19
2794	434 049,30	2 320 615,49
2795	434 054,64	2 320 612,50
2796	434 039,48	2 320 576,96
2797	434 040,88	2 320 576,37
2798	434 039,31	2 320 572,68
2799	434 037,91	2 320 573,28
2800	434 021,07	2 320 533,80
2801	434 024,98	2 320 524,64
2802	434 021,26	2 320 523,05
2803	434 016,16	2 320 535,01
2804	434 033,31	2 320 575,23
2805	434 034,87	2 320 578,91
2806	434 048,28	2 320 610,34
2807	434 043,29	2 320 613,14
2808	434 061,03	2 320 667,75
2809	434 064,38	2 320 666,46
2810	434 079,45	2 320 705,56

Номер характерной точки границы	Координаты, м	
	X	Y
2811	434 091,18	2 320 736,00
2812	434 105,10	2 320 772,11
2813	434 111,03	2 320 787,71
2814	434 112,45	2 320 791,45
2815	434 120,19	2 320 811,76
2816	434 121,62	2 320 815,49
2817	434 132,98	2 320 845,33
2818	434 137,05	2 320 843,72
2819	434 148,59	2 320 872,08
2820	434 137,44	2 320 876,60
2821	434 131,38	2 320 861,62
2822	434 111,45	2 320 806,19
2823	434 091,70	2 320 757,27
2824	434 089,45	2 320 751,70
2825	434 070,61	2 320 705,08
2826	434 068,37	2 320 699,52
2827	434 039,80	2 320 628,80
2828	434 025,30	2 320 592,91
2829	434 028,39	2 320 583,18
2830	434 001,82	2 320 518,31
2831	433 952,78	2 320 538,89
2832	433 933,79	2 320 496,93
2833	433 952,88	2 320 476,79
2834	433 955,80	2 320 428,36
2835	433 969,40	2 320 422,53
2836	433 984,03	2 320 456,67
2837	433 988,63	2 320 454,71
2838	433 974,02	2 320 420,63
2839	433 974,92	2 320 420,17
2840	433 946,80	2 320 354,77
2841	433 920,31	2 320 366,82
2842	433 883,62	2 320 367,06
2843	433 854,44	2 320 355,90
2844	433 854,44	2 320 321,86
2845	433 888,26	2 320 304,56
2846	433 916,78	2 320 309,18
2847	433 927,45	2 320 307,54
2848	433 925,80	2 320 296,79
2849	433 926,37	2 320 296,70
2850	433 925,76	2 320 292,75
2851	433 925,19	2 320 292,84
2852	433 922,32	2 320 274,15
2853	433 929,63	2 320 273,15
2854	433 936,15	2 320 271,63
2855	433 930,34	2 320 244,41
2856	433 930,96	2 320 244,21

Номер характерной точки границы	Координаты, м	
	X	Y
2857	433 930,05	2 320 240,25
2858	433 929,42	2 320 240,39
2859	433 918,92	2 320 191,81
2860	433 905,29	2 320 177,96
2861	433 890,08	2 320 118,91
2862	433 886,21	2 320 119,90
2863	433 901,65	2 320 179,84
2864	433 915,43	2 320 193,85
2865	433 926,49	2 320 245,05
2866	433 931,59	2 320 268,65
2867	433 928,81	2 320 269,23
2868	433 907,05	2 320 272,63
2869	433 899,17	2 320 253,08
2870	433 895,99	2 320 235,97
2871	433 888,34	2 320 215,63
2872	433 880,20	2 320 181,16
2873	433 882,69	2 320 180,59
2874	433 876,89	2 320 155,06
2875	433 874,69	2 320 155,56
2876	433 867,96	2 320 125,90
2877	433 863,09	2 320 127,04
2878	433 870,93	2 320 161,54
2879	433 873,13	2 320 161,04
2880	433 876,71	2 320 176,83
2881	433 874,18	2 320 177,40
2882	433 883,55	2 320 217,09
2883	433 891,16	2 320 237,32
2884	433 893,02	2 320 247,33
2885	433 893,75	2 320 251,26
2886	433 894,35	2 320 254,48
2887	433 903,51	2 320 277,22
2888	433 917,40	2 320 275,05
2889	433 920,25	2 320 293,60
2890	433 921,75	2 320 303,36
2891	433 916,80	2 320 304,12
2892	433 887,44	2 320 299,36
2893	433 849,44	2 320 318,81
2894	433 849,44	2 320 359,34
2895	433 882,72	2 320 372,06
2896	433 921,41	2 320 371,81
2897	433 944,26	2 320 361,35
2898	433 947,91	2 320 369,84
2899	433 968,35	2 320 417,54
2900	433 951,00	2 320 424,98
2901	433 948,00	2 320 474,66
2902	433 934,13	2 320 489,30

Номер характерной точки границы	Координаты, м	
	X	Y
2903	433 931,27	2 320 485,88
2904	433 924,80	2 320 487,78
2905	433 926,30	2 320 491,51
2906	433 929,85	2 320 490,46
2907	433 931,34	2 320 492,25
2908	433 928,64	2 320 495,10
2909	433 950,13	2 320 545,42
2910	433 999,13	2 320 524,83
2911	434 011,89	2 320 556,04
2912	434 001,39	2 320 560,33
2913	434 003,00	2 320 564,26
2914	434 013,50	2 320 559,97
2915	434 023,08	2 320 583,40
2916	434 019,99	2 320 593,11
2917	434 036,29	2 320 633,46
2918	434 064,03	2 320 702,13
2919	434 053,33	2 320 706,44
2920	434 054,09	2 320 717,64
2921	434 058,09	2 320 717,37
2922	434 057,54	2 320 709,27
2923	434 065,60	2 320 706,02
2924	434 085,19	2 320 754,50
2925	434 073,76	2 320 759,11
2926	434 075,44	2 320 762,75
2927	434 086,68	2 320 758,21
2928	434 106,78	2 320 807,97
2929	434 126,73	2 320 863,44
2930	434 130,00	2 320 871,46
2931	434 132,86	2 320 878,48
2932	434 123,26	2 320 882,39
2933	434 128,29	2 320 899,78
2934	434 114,20	2 320 904,06
2935	434 110,38	2 320 905,22
2936	434 052,40	2 320 922,84
2937	434 044,11	2 320 926,45
2938	434 026,20	2 320 885,20
2939	433 990,60	2 320 900,67
2940	433 984,99	2 320 887,76
2941	433 980,40	2 320 889,75
2942	433 988,00	2 320 907,25
2943	434 023,60	2 320 891,78
2944	434 039,52	2 320 928,43
2945	434 037,12	2 320 929,48
2946	434 034,01	2 320 921,87
2947	434 020,91	2 320 927,22
2948	434 012,55	2 320 907,71

Номер характерной точки границы	Координаты, м	
	X	Y
2949	433 979,73	2 320 921,81
2950	433 969,09	2 320 896,93
2951	433 899,16	2 320 800,20
2952	433 872,32	2 320 695,23
2953	433 874,14	2 320 651,59
2954	433 867,95	2 320 625,62
2955	433 849,64	2 320 553,95
2956	433 843,02	2 320 528,10
2957	433 851,34	2 320 525,97
2958	433 834,83	2 320 461,92
2959	433 797,00	2 320 341,40
2960	433 718,88	2 320 158,64
2961	433 832,69	2 320 109,99
2962	433 903,51	2 320 102,98
2963	433 927,39	2 320 100,31
2964	434 062,86	2 320 109,03
2965	434 183,40	2 320 197,53
2966	434 684,42	2 319 932,26
2967	434 749,12	2 319 864,21
2968	435 063,10	2 319 773,67
2969	435 196,34	2 319 812,55
2970	435 383,77	2 319 710,24
2971	435 573,60	2 319 518,31
2972	435 640,06	2 319 482,07
2973	435 888,92	2 319 921,13
2974	436 002,03	2 319 946,06
2975	435 986,82	2 320 026,52
2976	436 057,77	2 320 091,12
2977	436 179,28	2 320 282,23
2978	436 221,97	2 320 364,14
2979	436 215,36	2 320 367,80
2980	436 217,42	2 320 371,90
2981	436 208,92	2 320 375,90
2982	436 207,87	2 320 375,35
2983	436 206,89	2 320 374,00
2984	436 203,49	2 320 375,83
2985	436 202,27	2 320 376,95
2986	436 205,23	2 320 383,21
2987	436 208,41	2 320 389,69
2988	436 210,31	2 320 389,28
2989	436 213,71	2 320 387,26
2990	436 213,11	2 320 386,04
2991	436 218,21	2 320 383,60
2992	436 219,05	2 320 385,09
2993	436 221,12	2 320 388,82
2994	436 225,63	2 320 386,46

Номер характерной точки границы	Координаты, м	
	X	Y
2995	436 229,94	2 320 384,09
2996	436 231,07	2 320 419,00
2997	436 236,74	2 320 433,80
2998	436 247,82	2 320 448,71
2999	436 264,74	2 320 463,60
3000	436 283,96	2 320 471,24
3001	436 270,36	2 320 505,41
3002	436 270,17	2 320 511,06
3003	436 265,03	2 320 510,92
3004	436 263,92	2 320 551,34
3005	436 258,00	2 320 598,95
3006	436 254,99	2 320 625,53
3007	436 259,95	2 320 626,06
3008	436 262,96	2 320 599,54
3009	436 268,91	2 320 551,72
3010	436 269,84	2 320 517,07
3011	436 278,73	2 320 517,37
3012	436 284,47	2 320 517,16
3013	436 295,70	2 320 517,23
3014	436 307,20	2 320 517,96
3015	436 313,18	2 320 518,34
3016	436 322,71	2 320 518,94
3017	436 326,85	2 320 518,32
3018	436 337,09	2 320 518,79
3019	436 342,99	2 320 521,25
3020	436 380,17	2 320 522,73
3021	436 397,57	2 320 523,86
3022	436 409,78	2 320 521,25
3023	436 428,02	2 320 521,38
3024	436 438,15	2 320 516,06
3025	436 474,39	2 320 517,11
3026	436 478,19	2 320 518,44
3027	436 495,88	2 320 519,05
3028	436 495,75	2 320 523,03
3029	436 499,76	2 320 523,16
3030	436 499,89	2 320 519,17
3031	436 518,45	2 320 519,78
3032	436 528,25	2 320 519,84
3033	436 528,24	2 320 521,80
3034	436 532,31	2 320 521,82
3035	436 532,32	2 320 519,86
3036	436 544,21	2 320 519,93
3037	436 555,92	2 320 519,99
3038	436 573,82	2 320 520,08
3039	436 572,20	2 320 522,96
3040	436 575,74	2 320 524,95

Номер характерной точки границы	Координаты, м	
	X	Y
3041	436 577,14	2 320 522,46
3042	436 585,12	2 320 526,94
3043	436 645,79	2 320 529,50
3044	436 646,00	2 320 524,50
3045	436 586,52	2 320 521,99
3046	436 574,22	2 320 515,09
3047	436 555,88	2 320 514,99
3048	436 541,24	2 320 514,91
3049	436 518,54	2 320 514,78
3050	436 492,50	2 320 513,93
3051	436 479,12	2 320 513,47
3052	436 475,31	2 320 512,13
3053	436 452,76	2 320 511,48
3054	436 436,98	2 320 511,03
3055	436 426,80	2 320 516,38
3056	436 409,26	2 320 516,25
3057	436 397,22	2 320 518,83
3058	436 380,47	2 320 517,74
3059	436 344,08	2 320 516,29
3060	436 338,19	2 320 513,84
3061	436 326,58	2 320 513,31
3062	436 322,50	2 320 513,92
3063	436 308,53	2 320 513,03
3064	436 295,87	2 320 512,23
3065	436 284,39	2 320 512,16
3066	436 278,75	2 320 512,37
3067	436 275,13	2 320 512,25
3068	436 275,33	2 320 506,45
3069	436 288,56	2 320 473,18
3070	436 289,49	2 320 473,55
3071	436 300,72	2 320 470,98
3072	436 336,54	2 320 484,90
3073	436 382,91	2 320 488,81
3074	436 388,45	2 320 490,81
3075	436 416,23	2 320 494,84
3076	436 422,78	2 320 489,30
3077	436 443,59	2 320 491,04
3078	436 457,02	2 320 492,23
3079	436 464,54	2 320 492,28
3080	436 473,16	2 320 492,80
3081	436 486,17	2 320 492,73
3082	436 494,71	2 320 492,68
3083	436 499,05	2 320 493,52
3084	436 509,20	2 320 494,63
3085	436 535,28	2 320 496,22
3086	436 538,06	2 320 495,34

Номер характерной точки границы	Координаты, м	
	X	Y
3087	436 541,10	2 320 495,47
3088	436 543,46	2 320 496,16
3089	436 560,05	2 320 496,12
3090	436 582,67	2 320 496,80
3091	436 597,00	2 320 500,45
3092	436 604,51	2 320 497,78
3093	436 621,93	2 320 498,58
3094	436 643,92	2 320 501,61
3095	436 649,10	2 320 501,81
3096	436 665,98	2 320 504,85
3097	436 685,90	2 320 500,51
3098	436 704,05	2 320 504,68
3099	436 715,34	2 320 505,96
3100	436 715,86	2 320 500,98
3101	436 704,89	2 320 499,74
3102	436 685,93	2 320 495,39
3103	436 665,89	2 320 499,76
3104	436 649,63	2 320 496,82
3105	436 644,35	2 320 496,62
3106	436 622,38	2 320 493,60
3107	436 603,76	2 320 492,75
3108	436 596,76	2 320 495,23
3109	436 583,37	2 320 491,82
3110	436 560,12	2 320 491,12
3111	436 544,51	2 320 491,16
3112	436 543,12	2 320 490,55
3113	436 537,39	2 320 490,31
3114	436 534,66	2 320 491,17
3115	436 509,62	2 320 489,64
3116	436 499,80	2 320 488,57
3117	436 495,17	2 320 487,68
3118	436 484,03	2 320 487,74
3119	436 473,31	2 320 487,80
3120	436 465,83	2 320 487,34
3121	436 459,04	2 320 486,92
3122	436 456,91	2 320 487,19
3123	436 445,07	2 320 486,15
3124	436 441,09	2 320 485,80
3125	436 427,05	2 320 484,61
3126	436 427,50	2 320 478,42
3127	436 423,51	2 320 478,13
3128	436 423,06	2 320 484,31
3129	436 421,11	2 320 484,17
3130	436 414,72	2 320 489,57
3131	436 389,67	2 320 485,94
3132	436 383,99	2 320 483,88

Номер характерной точки границы	Координаты, м	
	X	Y
3133	436 337,68	2 320 479,99
3134	436 301,11	2 320 465,76
3135	436 290,06	2 320 468,30
3136	436 267,39	2 320 459,27
3137	436 251,52	2 320 445,30
3138	436 241,16	2 320 431,37
3139	436 236,04	2 320 418,00
3140	436 234,85	2 320 381,38
3141	436 243,76	2 320 376,47
3142	436 233,49	2 320 357,81
3143	436 226,35	2 320 361,69
3144	436 183,61	2 320 279,73
3145	436 061,63	2 320 087,87
3146	435 992,25	2 320 024,70
3147	436 007,85	2 319 942,22
3148	435 892,17	2 319 916,73
3149	435 641,98	2 319 475,32
3150	435 570,56	2 319 514,27
3151	435 380,73	2 319 706,20
3152	435 328,26	2 319 734,85
3153	435 223,65	2 319 543,21
3154	435 179,38	2 319 534,25
3155	435 156,98	2 319 489,08
3156	435 125,00	2 319 412,37
3157	434 958,03	2 319 041,88
3158	434 933,17	2 319 006,25
3159	434 942,18	2 319 001,69
3160	434 970,02	2 318 982,45
3161	434 972,75	2 318 987,57
3162	434 982,64	2 318 985,40
3163	434 986,02	2 318 983,05
3164	434 998,76	2 319 001,34
3165	435 026,45	2 319 041,09
3166	435 033,93	2 319 051,82
3167	435 037,02	2 319 049,67
3168	435 056,73	2 319 078,16
3169	435 060,72	2 319 083,94
3170	435 065,56	2 319 090,94
3171	435 077,63	2 319 104,11
3172	435 097,47	2 319 133,06
3173	435 102,48	2 319 142,60
3174	435 118,61	2 319 173,32
3175	435 122,27	2 319 179,42
3176	435 129,35	2 319 191,25
3177	435 145,35	2 319 213,43
3178	435 169,91	2 319 248,95

Номер характерной точки границы	Координаты, м	
	X	Y
3179	435 175,60	2 319 257,15
3180	435 181,79	2 319 258,95
3181	435 194,11	2 319 276,75
3182	435 211,50	2 319 301,90
3183	435 223,02	2 319 311,09
3184	435 215,80	2 319 320,15
3185	435 231,91	2 319 343,08
3186	435 238,85	2 319 350,87
3187	435 257,86	2 319 333,89
3188	435 260,32	2 319 326,31
3189	435 261,11	2 319 325,72
3190	435 262,70	2 319 327,91
3191	435 261,45	2 319 333,13
3192	435 275,31	2 319 351,81
3193	435 279,70	2 319 351,10
3194	435 282,85	2 319 355,61
3195	435 280,96	2 319 356,91
3196	435 283,23	2 319 360,20
3197	435 285,13	2 319 358,89
3198	435 290,06	2 319 365,92
3199	435 297,66	2 319 376,06
3200	435 304,46	2 319 385,30
3201	435 300,42	2 319 388,31
3202	435 302,77	2 319 391,52
3203	435 306,78	2 319 388,51
3204	435 310,51	2 319 393,57
3205	435 313,66	2 319 404,50
3206	435 316,29	2 319 408,01
3207	435 315,12	2 319 408,88
3208	435 317,53	2 319 412,08
3209	435 318,68	2 319 411,22
3210	435 328,99	2 319 425,03
3211	435 338,50	2 319 437,76
3212	435 358,38	2 319 467,00
3213	435 362,46	2 319 464,10
3214	435 342,57	2 319 434,86
3215	435 331,37	2 319 419,86
3216	435 318,21	2 319 402,24
3217	435 315,06	2 319 391,34
3218	435 310,85	2 319 385,60
3219	435 301,67	2 319 373,09
3220	435 294,11	2 319 362,99
3221	435 288,68	2 319 355,23
3222	435 282,00	2 319 345,67
3223	435 277,52	2 319 346,38
3224	435 266,84	2 319 332,05

Номер характерной точки границы	Координаты, м	
	X	Y
3225	435 268,12	2 319 326,88
3226	435 265,11	2 319 322,70
3227	435 281,88	2 319 310,03
3228	435 290,04	2 319 320,62
3229	435 288,62	2 319 327,95
3230	435 292,26	2 319 330,46
3231	435 292,35	2 319 332,69
3232	435 299,36	2 319 339,28
3233	435 309,71	2 319 352,72
3234	435 325,67	2 319 373,44
3235	435 359,54	2 319 417,41
3236	435 393,58	2 319 461,58
3237	435 397,49	2 319 458,47
3238	435 363,36	2 319 414,18
3239	435 330,85	2 319 371,98
3240	435 331,83	2 319 371,23
3241	435 329,39	2 319 368,07
3242	435 328,42	2 319 368,82
3243	435 314,21	2 319 350,37
3244	435 315,68	2 319 349,24
3245	435 313,24	2 319 346,08
3246	435 311,77	2 319 347,21
3247	435 303,07	2 319 335,91
3248	435 302,61	2 319 335,48
3249	435 304,45	2 319 333,51
3250	435 301,54	2 319 330,78
3251	435 299,70	2 319 332,74
3252	435 297,48	2 319 330,66
3253	435 297,64	2 319 328,10
3254	435 294,15	2 319 325,69
3255	435 295,37	2 319 319,35
3256	435 282,81	2 319 303,05
3257	435 260,63	2 319 319,82
3258	435 256,06	2 319 323,28
3259	435 253,53	2 319 331,06
3260	435 239,25	2 319 343,81
3261	435 235,83	2 319 339,97
3262	435 222,04	2 319 320,34
3263	435 230,04	2 319 310,31
3264	435 223,53	2 319 305,10
3265	435 215,19	2 319 298,45
3266	435 197,17	2 319 272,40
3267	435 184,89	2 319 254,65
3268	435 178,70	2 319 252,85
3269	435 176,87	2 319 250,20
3270	435 179,25	2 319 248,55

Номер характерной точки границы	Координаты, м	
	X	Y
3271	435 176,97	2 319 245,27
3272	435 174,60	2 319 246,92
3273	435 149,43	2 319 210,55
3274	435 133,53	2 319 188,50
3275	435 127,72	2 319 178,80
3276	435 129,26	2 319 178,00
3277	435 127,39	2 319 174,46
3278	435 125,67	2 319 175,37
3279	435 122,97	2 319 170,87
3280	435 106,44	2 319 139,39
3281	435 106,92	2 319 139,14
3282	435 105,06	2 319 135,60
3283	435 104,58	2 319 135,86
3284	435 101,75	2 319 130,48
3285	435 081,56	2 319 101,00
3286	435 069,48	2 319 087,82
3287	435 064,26	2 319 080,27
3288	435 064,85	2 319 079,86
3289	435 062,59	2 319 076,58
3290	435 061,99	2 319 076,99
3291	435 052,26	2 319 062,93
3292	435 052,80	2 319 062,56
3293	435 050,52	2 319 059,28
3294	435 049,99	2 319 059,64
3295	435 038,27	2 319 042,71
3296	435 035,18	2 319 044,86
3297	435 029,98	2 319 037,40
3298	435 032,37	2 319 035,74
3299	435 030,09	2 319 032,46
3300	435 027,70	2 319 034,13
3301	435 026,07	2 319 031,79
3302	435 028,20	2 319 030,30
3303	435 025,92	2 319 027,02
3304	435 023,78	2 319 028,51
3305	435 012,20	2 319 011,88
3306	435 014,52	2 319 010,26
3307	435 012,24	2 319 006,98
3308	435 009,91	2 319 008,60
3309	435 002,86	2 318 998,48
3310	434 990,11	2 318 980,19
3311	434 996,71	2 318 975,60
3312	434 988,97	2 318 964,50
3313	434 983,21	2 318 968,51
3314	434 975,46	2 318 957,40
3315	434 966,47	2 318 944,32
3316	434 957,53	2 318 927,66

Номер характерной точки границы	Координаты, м	
	X	Y
3317	434 947,46	2 318 908,58
3318	434 947,22	2 318 904,46
3319	434 943,91	2 318 902,39
3320	434 925,17	2 318 870,80
3321	434 921,49	2 318 869,42
3322	434 904,94	2 318 840,65
3323	434 906,79	2 318 839,57
3324	434 904,86	2 318 836,18
3325	434 902,97	2 318 837,16
3326	434 898,12	2 318 827,56
3327	434 897,58	2 318 824,44
3328	434 897,13	2 318 821,82
3329	434 890,40	2 318 804,24
3330	434 888,28	2 318 797,16
3331	434 883,02	2 318 783,73
3332	434 885,20	2 318 767,63
3333	434 889,15	2 318 759,24
3334	434 891,07	2 318 747,00
3335	434 889,66	2 318 743,46
3336	434 890,33	2 318 740,45
3337	434 891,23	2 318 736,56
3338	434 891,93	2 318 733,33
3339	434 894,61	2 318 727,44
3340	434 896,98	2 318 728,50
3341	434 900,64	2 318 720,49
3342	434 897,80	2 318 719,18
3343	434 903,06	2 318 697,43
3344	434 908,98	2 318 662,85
3345	434 915,80	2 318 625,33
3346	434 921,92	2 318 589,98
3347	434 926,95	2 318 556,07
3348	434 928,58	2 318 544,77
3349	434 925,96	2 318 542,61
3350	434 927,70	2 318 542,77
3351	434 928,06	2 318 538,79
3352	434 926,35	2 318 538,61
3353	434 926,97	2 318 531,61
3354	434 933,20	2 318 502,88
3355	434 935,02	2 318 503,30
3356	434 935,86	2 318 499,40
3357	434 933,89	2 318 498,96
3358	434 937,14	2 318 480,69
3359	434 938,15	2 318 480,87
3360	434 938,85	2 318 476,94
3361	434 937,84	2 318 476,76
3362	434 940,71	2 318 460,38

Номер характерной точки границы	Координаты, м	
	X	Y
3363	434 943,21	2 318 420,57
3364	434 965,75	2 318 358,11
3365	434 987,03	2 318 352,04
3366	434 989,68	2 318 352,01
3367	435 003,20	2 318 355,54
3368	435 012,49	2 318 361,56
3369	435 031,07	2 318 365,26
3370	435 029,21	2 318 372,39
3371	435 033,08	2 318 373,39
3372	435 034,96	2 318 366,23
3373	435 045,22	2 318 368,80
3374	435 076,34	2 318 374,39
3375	435 077,34	2 318 371,12
3376	435 081,56	2 318 372,43
3377	435 133,15	2 318 396,09
3378	435 132,96	2 318 396,84
3379	435 121,94	2 318 394,00
3380	435 118,79	2 318 404,92
3381	435 123,94	2 318 406,25
3382	435 125,53	2 318 400,08
3383	435 134,61	2 318 402,43
3384	435 134,43	2 318 403,40
3385	435 144,56	2 318 406,03
3386	435 153,39	2 318 409,63
3387	435 155,43	2 318 412,34
3388	435 159,94	2 318 419,61
3389	435 163,23	2 318 428,47
3390	435 164,77	2 318 438,15
3391	435 161,54	2 318 438,69
3392	435 162,22	2 318 442,64
3393	435 165,37	2 318 442,10
3394	435 165,72	2 318 444,23
3395	435 164,15	2 318 452,42
3396	435 165,60	2 318 452,71
3397	435 164,88	2 318 456,67
3398	435 161,00	2 318 456,67
3399	435 160,87	2 318 463,84
3400	435 167,87	2 318 463,97
3401	435 181,38	2 318 464,19
3402	435 176,51	2 318 490,29
3403	435 170,26	2 318 541,08
3404	435 167,68	2 318 565,14
3405	435 166,42	2 318 577,72
3406	435 163,14	2 318 603,86
3407	435 158,38	2 318 616,89
3408	435 156,75	2 318 628,72

Номер характерной точки границы	Координаты, м	
	X	Y
3409	435 155,24	2 318 639,42
3410	435 155,76	2 318 641,98
3411	435 155,39	2 318 645,07
3412	435 154,16	2 318 647,19
3413	435 148,27	2 318 683,15
3414	435 150,62	2 318 684,38
3415	435 150,49	2 318 697,86
3416	435 150,30	2 318 699,45
3417	435 125,42	2 318 696,50
3418	435 122,63	2 318 723,40
3419	435 121,69	2 318 727,29
3420	435 121,57	2 318 742,63
3421	435 130,44	2 318 781,62
3422	435 146,50	2 318 814,17
3423	435 142,75	2 318 816,45
3424	435 176,61	2 318 872,45
3425	435 190,60	2 318 863,99
3426	435 198,90	2 318 878,47
3427	435 200,64	2 318 879,62
3428	435 200,90	2 318 880,60
3429	435 212,21	2 318 899,02
3430	435 217,90	2 318 906,40
3431	435 228,67	2 318 921,60
3432	435 247,15	2 318 943,99
3433	435 252,16	2 318 950,47
3434	435 255,84	2 318 955,21
3435	435 296,80	2 319 008,10
3436	435 298,30	2 319 011,91
3437	435 301,03	2 319 013,64
3438	435 316,20	2 319 035,04
3439	435 331,30	2 319 056,28
3440	435 349,42	2 319 073,98
3441	435 355,07	2 319 075,31
3442	435 334,86	2 319 089,36
3443	435 328,89	2 319 080,78
3444	435 325,04	2 319 073,99
3445	435 309,50	2 319 051,63
3446	435 303,20	2 319 044,24
3447	435 273,24	2 319 006,12
3448	435 272,27	2 318 999,33
3449	435 267,63	2 318 992,63
3450	435 263,55	2 318 995,54
3451	435 267,49	2 319 001,21
3452	435 268,48	2 319 008,15
3453	435 299,34	2 319 047,40
3454	435 305,54	2 319 054,68

Номер характерной точки границы	Координаты, м	
	X	Y
3455	435 320,81	2 319 076,66
3456	435 324,66	2 319 083,44
3457	435 332,47	2 319 094,68
3458	435 334,73	2 319 097,89
3459	435 337,49	2 319 098,99
3460	435 354,49	2 319 125,58
3461	435 357,91	2 319 126,41
3462	435 369,03	2 319 142,28
3463	435 371,48	2 319 141,71
3464	435 374,91	2 319 146,61
3465	435 374,77	2 319 149,77
3466	435 380,45	2 319 157,86
3467	435 383,79	2 319 155,52
3468	435 378,87	2 319 148,52
3469	435 379,01	2 319 145,40
3470	435 373,22	2 319 137,14
3471	435 370,73	2 319 137,75
3472	435 360,32	2 319 122,90
3473	435 357,00	2 319 122,08
3474	435 339,94	2 319 095,39
3475	435 336,89	2 319 094,04
3476	435 355,46	2 319 081,21
3477	435 379,98	2 319 114,75
3478	435 395,74	2 319 136,37
3479	435 423,10	2 319 172,87
3480	435 430,49	2 319 182,73
3481	435 455,10	2 319 216,63
3482	435 479,87	2 319 252,62
3483	435 501,33	2 319 288,06
3484	435 511,41	2 319 301,79
3485	435 522,97	2 319 317,53
3486	435 537,60	2 319 336,82
3487	435 541,83	2 319 333,38
3488	435 539,67	2 319 330,62
3489	435 539,32	2 319 330,89
3490	435 529,95	2 319 318,59
3491	435 531,40	2 319 317,53
3492	435 529,04	2 319 314,31
3493	435 527,59	2 319 315,38
3494	435 515,54	2 319 298,97
3495	435 517,82	2 319 297,30
3496	435 515,46	2 319 294,08
3497	435 513,18	2 319 295,75
3498	435 505,49	2 319 285,28
3499	435 502,44	2 319 280,24
3500	435 504,10	2 319 279,23

Номер характерной точки границы	Координаты, м	
	X	Y
3501	435 502,03	2 319 275,82
3502	435 500,37	2 319 276,83
3503	435 484,07	2 319 249,91
3504	435 459,18	2 319 213,75
3505	435 434,52	2 319 179,76
3506	435 428,24	2 319 171,40
3507	435 428,55	2 319 171,16
3508	435 426,15	2 319 167,98
3509	435 425,85	2 319 168,20
3510	435 416,15	2 319 155,27
3511	435 416,61	2 319 154,92
3512	435 414,22	2 319 151,73
3513	435 413,76	2 319 152,08
3514	435 406,31	2 319 142,15
3515	435 407,20	2 319 141,49
3516	435 404,80	2 319 138,29
3517	435 403,92	2 319 138,95
3518	435 398,61	2 319 131,83
3519	435 399,36	2 319 131,29
3520	435 397,01	2 319 128,06
3521	435 396,26	2 319 128,60
3522	435 383,99	2 319 111,77
3523	435 360,47	2 319 079,57
3524	435 363,03	2 319 077,63
3525	435 358,12	2 319 070,90
3526	435 351,93	2 319 069,44
3527	435 335,11	2 319 053,01
3528	435 335,83	2 319 052,50
3529	435 333,49	2 319 049,24
3530	435 332,79	2 319 049,75
3531	435 323,17	2 319 036,19
3532	435 323,84	2 319 035,71
3533	435 321,52	2 319 032,47
3534	435 320,86	2 319 032,94
3535	435 309,04	2 319 016,28
3536	435 309,37	2 319 016,04
3537	435 307,05	2 319 012,80
3538	435 306,73	2 319 013,03
3539	435 304,54	2 319 009,94
3540	435 302,35	2 319 008,56
3541	435 301,19	2 319 005,61
3542	435 292,67	2 318 994,60
3543	435 294,25	2 318 993,40
3544	435 291,83	2 318 990,22
3545	435 290,22	2 318 991,44
3546	435 259,17	2 318 951,35

Номер характерной точки границы	Координаты, м	
	X	Y
3547	435 262,52	2 318 948,76
3548	435 260,08	2 318 945,60
3549	435 256,73	2 318 948,20
3550	435 251,09	2 318 940,91
3551	435 232,64	2 318 918,57
3552	435 221,92	2 318 903,43
3553	435 216,33	2 318 896,19
3554	435 205,79	2 318 879,02
3555	435 205,90	2 318 876,79
3556	435 202,58	2 318 874,84
3557	435 195,10	2 318 861,80
3558	435 199,49	2 318 859,15
3559	435 196,75	2 318 854,42
3560	435 177,46	2 318 866,10
3561	435 148,21	2 318 817,73
3562	435 152,41	2 318 815,20
3563	435 148,56	2 318 808,36
3564	435 133,76	2 318 777,76
3565	435 125,57	2 318 741,82
3566	435 125,68	2 318 727,36
3567	435 126,65	2 318 723,35
3568	435 128,85	2 318 701,89
3569	435 146,61	2 318 704,05
3570	435 144,88	2 318 705,01
3571	435 143,81	2 318 719,71
3572	435 145,48	2 318 725,74
3573	435 143,93	2 318 729,69
3574	435 142,91	2 318 742,66
3575	435 141,80	2 318 743,40
3576	435 141,37	2 318 760,53
3577	435 146,01	2 318 775,61
3578	435 150,96	2 318 788,54
3579	435 152,97	2 318 791,94
3580	435 159,38	2 318 804,02
3581	435 156,76	2 318 805,47
3582	435 165,00	2 318 820,49
3583	435 174,83	2 318 837,77
3584	435 179,14	2 318 835,29
3585	435 171,13	2 318 821,17
3586	435 169,18	2 318 817,69
3587	435 163,50	2 318 807,53
3588	435 166,17	2 318 806,17
3589	435 158,91	2 318 792,46
3590	435 159,84	2 318 791,96
3591	435 157,98	2 318 788,44
3592	435 157,01	2 318 788,95

Номер характерной точки границы	Координаты, м	
	X	Y
3593	435 155,47	2 318 786,36
3594	435 150,63	2 318 773,62
3595	435 149,34	2 318 769,41
3596	435 147,58	2 318 763,82
3597	435 147,57	2 318 763,66
3598	435 147,25	2 318 762,61
3599	435 147,52	2 318 762,53
3600	435 147,34	2 318 758,42
3601	435 146,40	2 318 758,69
3602	435 146,70	2 318 747,25
3603	435 147,58	2 318 747,01
3604	435 148,86	2 318 730,82
3605	435 150,81	2 318 725,84
3606	435 148,86	2 318 719,20
3607	435 149,59	2 318 708,52
3608	435 154,50	2 318 706,31
3609	435 155,48	2 318 698,19
3610	435 155,66	2 318 685,42
3611	435 155,71	2 318 681,42
3612	435 153,78	2 318 680,40
3613	435 158,51	2 318 651,62
3614	435 160,13	2 318 647,44
3615	435 160,84	2 318 641,59
3616	435 160,32	2 318 639,23
3617	435 161,00	2 318 634,37
3618	435 162,89	2 318 634,64
3619	435 163,45	2 318 630,68
3620	435 161,56	2 318 630,41
3621	435 163,05	2 318 620,87
3622	435 163,67	2 318 616,93
3623	435 168,02	2 318 605,04
3624	435 171,38	2 318 578,29
3625	435 172,27	2 318 570,54
3626	435 175,24	2 318 541,57
3627	435 181,46	2 318 491,04
3628	435 186,25	2 318 465,40
3629	435 189,79	2 318 465,43
3630	435 190,10	2 318 446,96
3631	435 202,66	2 318 447,16
3632	435 205,18	2 318 448,11
3633	435 216,12	2 318 449,43
3634	435 287,25	2 318 451,15
3635	435 328,98	2 318 465,29
3636	435 330,26	2 318 462,02
3637	435 345,42	2 318 467,99
3638	435 344,50	2 318 470,39

Номер характерной точки границы	Координаты, м	
	X	Y
3639	435 348,25	2 318 471,74
3640	435 349,14	2 318 469,45
3641	435 351,69	2 318 470,46
3642	435 361,45	2 318 476,39
3643	435 365,35	2 318 493,23
3644	435 361,05	2 318 511,56
3645	435 347,22	2 318 539,57
3646	435 346,63	2 318 539,29
3647	435 344,86	2 318 542,88
3648	435 345,42	2 318 543,17
3649	435 341,29	2 318 551,58
3650	435 339,30	2 318 552,82
3651	435 331,48	2 318 570,34
3652	435 335,51	2 318 572,19
3653	435 342,37	2 318 556,80
3654	435 345,14	2 318 555,06
3655	435 349,93	2 318 545,37
3656	435 351,47	2 318 542,24
3657	435 361,90	2 318 521,11
3658	435 365,78	2 318 513,27
3659	435 367,78	2 318 504,76
3660	435 377,37	2 318 507,03
3661	435 375,10	2 318 516,68
3662	435 364,98	2 318 550,14
3663	435 363,51	2 318 555,04
3664	435 354,44	2 318 584,84
3665	435 349,71	2 318 600,45
3666	435 345,69	2 318 600,45
3667	435 341,20	2 318 626,74
3668	435 345,59	2 318 628,60
3669	435 344,25	2 318 651,83
3670	435 345,75	2 318 658,26
3671	435 369,38	2 318 683,50
3672	435 350,78	2 318 725,16
3673	435 362,14	2 318 751,21
3674	435 373,01	2 318 765,14
3675	435 375,38	2 318 774,10
3676	435 378,46	2 318 782,83
3677	435 382,79	2 318 793,64
3678	435 391,15	2 318 814,58
3679	435 391,51	2 318 829,99
3680	435 393,30	2 318 835,10
3681	435 400,66	2 318 846,47
3682	435 403,09	2 318 856,44
3683	435 418,94	2 318 882,01
3684	435 426,27	2 318 892,93

Номер характерной точки границы	Координаты, м	
	X	Y
3685	435 435,52	2 318 906,67
3686	435 465,30	2 318 951,25
3687	435 487,99	2 318 985,49
3688	435 507,61	2 319 014,32
3689	435 510,20	2 319 018,14
3690	435 518,16	2 319 032,05
3691	435 529,29	2 319 045,98
3692	435 533,05	2 319 042,62
3693	435 522,31	2 319 029,23
3694	435 514,54	2 319 015,66
3695	435 516,80	2 319 014,12
3696	435 514,56	2 319 010,82
3697	435 512,31	2 319 012,34
3698	435 503,69	2 318 999,67
3699	435 504,93	2 318 998,82
3700	435 502,69	2 318 995,52
3701	435 501,44	2 318 996,37
3702	435 497,95	2 318 991,24
3703	435 499,18	2 318 990,40
3704	435 496,94	2 318 987,10
3705	435 495,70	2 318 987,94
3706	435 492,12	2 318 982,68
3707	435 468,91	2 318 947,65
3708	435 469,85	2 318 947,02
3709	435 467,65	2 318 943,70
3710	435 466,69	2 318 944,33
3711	435 442,45	2 318 908,02
3712	435 442,92	2 318 907,71
3713	435 440,69	2 318 904,40
3714	435 440,22	2 318 904,71
3715	435 429,87	2 318 889,32
3716	435 430,41	2 318 888,96
3717	435 428,19	2 318 885,64
3718	435 427,65	2 318 886,00
3719	435 423,14	2 318 879,30
3720	435 407,75	2 318 854,48
3721	435 405,31	2 318 844,47
3722	435 397,82	2 318 832,89
3723	435 396,49	2 318 829,09
3724	435 396,13	2 318 813,56
3725	435 387,06	2 318 790,87
3726	435 385,58	2 318 787,16
3727	435 383,14	2 318 781,07
3728	435 380,16	2 318 772,62
3729	435 377,58	2 318 762,87
3730	435 366,47	2 318 748,63

Номер характерной точки границы	Координаты, м	
	X	Y
3731	435 356,24	2 318 725,18
3732	435 375,29	2 318 682,50
3733	435 367,14	2 318 673,80
3734	435 367,41	2 318 673,54
3735	435 364,69	2 318 670,64
3736	435 364,42	2 318 670,89
3737	435 350,31	2 318 655,83
3738	435 349,28	2 318 651,40
3739	435 350,78	2 318 625,37
3740	435 346,79	2 318 623,68
3741	435 349,90	2 318 605,45
3742	435 353,41	2 318 605,45
3743	435 357,78	2 318 591,07
3744	435 358,42	2 318 591,27
3745	435 359,58	2 318 587,45
3746	435 358,94	2 318 587,25
3747	435 363,50	2 318 572,54
3748	435 364,66	2 318 568,72
3749	435 379,93	2 318 517,98
3750	435 383,30	2 318 503,60
3751	435 384,27	2 318 503,86
3752	435 386,96	2 318 492,37
3753	435 387,91	2 318 481,22
3754	435 391,29	2 318 472,02
3755	435 392,92	2 318 455,97
3756	435 395,35	2 318 431,82
3757	435 400,93	2 318 397,05
3758	435 408,19	2 318 353,73
3759	435 414,50	2 318 315,87
3760	435 417,19	2 318 299,66
3761	435 417,11	2 318 282,76
3762	435 417,92	2 318 282,76
3763	435 417,90	2 318 278,76
3764	435 417,10	2 318 278,76
3765	435 417,04	2 318 273,07
3766	435 418,83	2 318 262,37
3767	435 423,03	2 318 263,08
3768	435 423,67	2 318 259,14
3769	435 419,49	2 318 258,44
3770	435 423,57	2 318 233,95
3771	435 434,70	2 318 192,03
3772	435 432,70	2 318 188,20
3773	435 437,48	2 318 151,21
3774	435 448,70	2 318 109,83
3775	435 443,84	2 318 108,48
3776	435 432,57	2 318 150,23

Номер характерной точки границы	Координаты, м	
	X	Y
3777	435 427,68	2 318 188,05
3778	435 429,61	2 318 191,73
3779	435 418,68	2 318 232,90
3780	435 412,04	2 318 272,67
3781	435 412,19	2 318 299,26
3782	435 409,55	2 318 315,14
3783	435 403,27	2 318 352,87
3784	435 396,00	2 318 396,24
3785	435 390,39	2 318 431,17
3786	435 387,94	2 318 455,48
3787	435 386,38	2 318 470,89
3788	435 382,99	2 318 480,18
3789	435 382,01	2 318 491,59
3790	435 379,49	2 318 502,38
3791	435 368,92	2 318 499,90
3792	435 370,48	2 318 493,23
3793	435 366,84	2 318 473,81
3794	435 353,92	2 318 465,97
3795	435 327,44	2 318 455,54
3796	435 325,74	2 318 459,80
3797	435 288,00	2 318 447,16
3798	435 216,28	2 318 445,42
3799	435 214,87	2 318 445,23
3800	435 215,20	2 318 442,75
3801	435 212,68	2 318 442,42
3802	435 215,41	2 318 421,60
3803	435 189,86	2 318 418,11
3804	435 192,91	2 318 395,54
3805	435 191,37	2 318 387,26
3806	435 193,03	2 318 371,46
3807	435 190,67	2 318 371,15
3808	435 193,84	2 318 344,70
3809	435 195,23	2 318 344,87
3810	435 195,71	2 318 340,91
3811	435 194,32	2 318 340,74
3812	435 196,52	2 318 322,39
3813	435 199,00	2 318 307,06
3814	435 200,14	2 318 307,25
3815	435 200,70	2 318 303,30
3816	435 199,64	2 318 303,12
3817	435 200,90	2 318 295,35
3818	435 202,03	2 318 284,65
3819	435 205,05	2 318 284,96
3820	435 205,77	2 318 278,27
3821	435 208,85	2 318 278,64
3822	435 209,15	2 318 277,14

Номер характерной точки границы	Координаты, м	
	X	Y
3823	435 211,60	2 318 277,49
3824	435 212,26	2 318 272,72
3825	435 213,20	2 318 272,85
3826	435 213,79	2 318 268,39
3827	435 209,20	2 318 263,29
3828	435 213,59	2 318 236,65
3829	435 218,27	2 318 198,27
3830	435 220,81	2 318 174,64
3831	435 228,84	2 318 130,55
3832	435 233,91	2 318 099,39
3833	435 234,77	2 318 093,45
3834	435 239,03	2 318 074,00
3835	435 240,38	2 318 066,24
3836	435 244,41	2 318 043,01
3837	435 245,61	2 318 036,13
3838	435 243,25	2 318 035,72
3839	435 252,42	2 317 996,82
3840	435 254,36	2 317 997,28
3841	435 256,86	2 317 986,68
3842	435 251,97	2 317 985,60
3843	435 250,65	2 317 991,27
3844	435 248,71	2 317 990,81
3845	435 238,48	2 318 033,94
3846	435 237,47	2 318 039,79
3847	435 239,83	2 318 040,20
3848	435 234,13	2 318 073,03
3849	435 229,59	2 318 093,74
3850	435 226,65	2 318 116,84
3851	435 218,64	2 318 158,48
3852	435 215,86	2 318 173,93
3853	435 213,31	2 318 197,70
3854	435 208,64	2 318 235,94
3855	435 203,88	2 318 264,84
3856	435 208,52	2 318 270,33
3857	435 190,43	2 318 268,12
3858	435 190,82	2 318 264,93
3859	435 200,25	2 318 248,23
3860	435 204,86	2 318 214,91
3861	435 199,88	2 318 214,30
3862	435 196,66	2 318 238,35
3863	435 195,18	2 318 238,13
3864	435 194,59	2 318 242,08
3865	435 196,08	2 318 242,30
3866	435 195,44	2 318 246,58
3867	435 185,98	2 318 263,35
3868	435 185,88	2 318 264,02

Номер характерной точки границы	Координаты, м	
	X	Y
3869	435 184,50	2 318 263,91
3870	435 168,16	2 318 261,92
3871	435 167,41	2 318 266,88
3872	435 185,29	2 318 269,04
3873	435 184,11	2 318 278,80
3874	435 187,91	2 318 298,75
3875	435 184,39	2 318 335,69
3876	435 178,20	2 318 376,46
3877	435 122,96	2 318 366,88
3878	435 117,49	2 318 364,53
3879	435 117,58	2 318 361,34
3880	435 120,09	2 318 338,20
3881	435 120,50	2 318 333,21
3882	435 115,66	2 318 332,71
3883	435 112,44	2 318 362,37
3884	435 075,33	2 318 346,45
3885	435 081,97	2 318 335,47
3886	435 082,89	2 318 331,59
3887	435 079,05	2 318 330,67
3888	435 070,71	2 318 344,46
3889	435 068,29	2 318 343,43
3890	435 059,78	2 318 341,66
3891	435 060,38	2 318 338,77
3892	435 056,45	2 318 337,96
3893	435 055,86	2 318 340,84
3894	435 054,61	2 318 340,58
3895	435 055,47	2 318 336,45
3896	435 034,91	2 318 332,20
3897	435 033,28	2 318 340,06
3898	435 009,08	2 318 335,97
3899	435 006,28	2 318 335,14
3900	435 007,14	2 318 329,96
3901	434 999,82	2 318 326,02
3902	435 000,97	2 318 323,88
3903	434 995,30	2 318 320,81
3904	434 985,42	2 318 318,89
3905	434 970,82	2 318 309,89
3906	434 968,71	2 318 307,64
3907	434 970,19	2 318 273,93
3908	434 971,45	2 318 256,06
3909	434 972,88	2 318 247,43
3910	434 975,93	2 318 247,93
3911	434 976,59	2 318 244,00
3912	434 973,53	2 318 243,49
3913	434 976,51	2 318 225,38
3914	434 977,82	2 318 225,60

Номер характерной точки границы	Координаты, м	
	X	Y
3915	434 978,46	2 318 221,65
3916	434 977,16	2 318 221,44
3917	434 978,59	2 318 212,72
3918	434 983,19	2 318 191,22
3919	434 985,45	2 318 179,98
3920	434 984,26	2 318 172,87
3921	434 989,55	2 318 155,03
3922	434 990,23	2 318 149,06
3923	434 993,35	2 318 133,57
3924	434 995,04	2 318 121,74
3925	434 999,42	2 318 102,33
3926	434 999,94	2 318 098,38
3927	435 002,34	2 318 080,07
3928	435 005,30	2 318 057,51
3929	435 007,22	2 318 046,96
3930	435 007,13	2 318 042,98
3931	435 009,32	2 318 029,05
3932	435 009,56	2 318 029,10
3933	435 010,16	2 318 025,13
3934	435 009,94	2 318 025,10
3935	435 013,59	2 317 999,30
3936	435 014,41	2 317 994,93
3937	435 017,61	2 317 976,35
3938	435 021,58	2 317 977,06
3939	435 026,01	2 317 977,86
3940	435 026,92	2 317 973,14
3941	435 023,54	2 317 972,47
3942	435 023,96	2 317 969,50
3943	435 020,63	2 317 969,02
3944	435 022,12	2 317 959,69
3945	435 024,61	2 317 957,93
3946	435 026,56	2 317 956,44
3947	435 029,57	2 317 951,02
3948	435 031,98	2 317 948,30
3949	435 046,89	2 317 940,91
3950	435 055,92	2 317 939,29
3951	435 055,02	2 317 934,38
3952	435 045,32	2 317 936,12
3953	435 028,88	2 317 944,26
3954	435 025,47	2 317 948,12
3955	435 022,70	2 317 953,11
3956	435 018,62	2 317 956,23
3957	435 016,30	2 317 969,39
3958	435 000,60	2 317 966,51
3959	435 001,44	2 317 961,94
3960	435 006,92	2 317 948,02

Номер характерной точки границы	Координаты, м	
	X	Y
3961	435 013,21	2 317 948,10
3962	435 013,41	2 317 940,60
3963	435 018,93	2 317 913,38
3964	435 024,13	2 317 914,32
3965	435 027,16	2 317 918,79
3966	435 036,04	2 317 920,32
3967	435 044,21	2 317 923,04
3968	435 050,71	2 317 924,86
3969	435 066,06	2 317 921,91
3970	435 074,18	2 317 923,94
3971	435 073,13	2 317 928,47
3972	435 094,83	2 317 933,80
3973	435 095,09	2 317 932,89
3974	435 107,00	2 317 937,33
3975	435 140,45	2 317 943,83
3976	435 179,45	2 317 954,91
3977	435 190,56	2 317 958,43
3978	435 199,97	2 317 961,41
3979	435 207,34	2 317 963,55
3980	435 211,64	2 317 963,47
3981	435 214,67	2 317 964,39
3982	435 215,51	2 317 965,34
3983	435 238,85	2 317 971,76
3984	435 250,69	2 317 975,61
3985	435 259,34	2 317 972,71
3986	435 269,74	2 317 929,67
3987	435 275,05	2 317 930,95
3988	435 277,32	2 317 921,53
3989	435 272,01	2 317 920,26
3990	435 287,76	2 317 855,14
3991	435 293,46	2 317 815,92
3992	435 288,83	2 317 809,72
3993	435 250,98	2 317 785,88
3994	435 217,38	2 317 770,45
3995	435 226,50	2 317 733,33
3996	435 233,32	2 317 719,96
3997	435 237,72	2 317 722,04
3998	435 240,56	2 317 716,17
3999	435 248,68	2 317 698,73
4000	435 249,51	2 317 693,66
4001	435 250,47	2 317 694,09
4002	435 262,95	2 317 666,41
4003	435 266,08	2 317 662,09
4004	435 270,48	2 317 652,39
4005	435 283,52	2 317 623,62
4006	435 289,40	2 317 610,63

Номер характерной точки границы	Координаты, м	
	X	Y
4007	435 296,07	2 317 595,90
4008	435 297,28	2 317 591,47
4009	435 301,75	2 317 579,68
4010	435 304,09	2 317 580,58
4011	435 316,82	2 317 547,52
4012	435 332,67	2 317 506,31
4013	435 348,42	2 317 465,43
4014	435 351,89	2 317 466,73
4015	435 355,63	2 317 456,87
4016	435 352,21	2 317 455,57
4017	435 361,39	2 317 431,71
4018	435 370,23	2 317 408,73
4019	435 379,49	2 317 384,70
4020	435 378,02	2 317 384,13
4021	435 392,51	2 317 346,51
4022	435 393,67	2 317 346,94
4023	435 402,37	2 317 324,55
4024	435 404,67	2 317 319,99
4025	435 410,71	2 317 303,15
4026	435 422,41	2 317 273,01
4027	435 438,42	2 317 230,74
4028	435 442,79	2 317 219,84
4029	435 444,51	2 317 216,18
4030	435 445,71	2 317 209,17
4031	435 446,62	2 317 209,49
4032	435 455,78	2 317 183,77
4033	435 455,88	2 317 182,53
4034	435 459,25	2 317 173,64
4035	435 476,43	2 317 131,11
4036	435 449,85	2 317 120,38
4037	435 448,01	2 317 125,02
4038	435 469,92	2 317 133,87
4039	435 454,80	2 317 171,28
4040	435 450,84	2 317 181,73
4041	435 450,71	2 317 184,18
4042	435 443,92	2 317 203,24
4043	435 442,66	2 317 202,79
4044	435 440,64	2 317 208,53
4045	435 439,85	2 317 214,35
4046	435 437,97	2 317 218,34
4047	435 434,93	2 317 225,98
4048	435 433,72	2 317 225,50
4049	435 430,80	2 317 233,14
4050	435 432,33	2 317 233,74
4051	435 420,04	2 317 265,35
4052	435 418,87	2 317 264,89

Номер характерной точки границы	Координаты, м	
	X	Y
4053	435 415,91	2 317 272,48
4054	435 417,08	2 317 272,94
4055	435 405,69	2 317 302,25
4056	435 404,51	2 317 301,79
4057	435 401,54	2 317 309,43
4058	435 403,17	2 317 310,06
4059	435 400,10	2 317 317,96
4060	435 397,80	2 317 322,52
4061	435 390,81	2 317 340,50
4062	435 389,63	2 317 340,05
4063	435 371,56	2 317 386,98
4064	435 373,03	2 317 387,55
4065	435 365,20	2 317 407,87
4066	435 360,03	2 317 421,30
4067	435 358,49	2 317 420,74
4068	435 355,43	2 317 428,36
4069	435 357,08	2 317 428,99
4070	435 344,87	2 317 460,71
4071	435 342,69	2 317 459,88
4072	435 339,76	2 317 467,61
4073	435 341,90	2 317 468,43
4074	435 329,80	2 317 499,85
4075	435 327,79	2 317 499,07
4076	435 324,90	2 317 506,81
4077	435 326,84	2 317 507,55
4078	435 315,42	2 317 537,23
4079	435 313,85	2 317 536,62
4080	435 310,89	2 317 544,17
4081	435 312,51	2 317 544,79
4082	435 301,22	2 317 574,12
4083	435 299,07	2 317 573,29
4084	435 292,52	2 317 589,92
4085	435 291,36	2 317 594,20
4086	435 285,24	2 317 607,70
4087	435 281,51	2 317 615,95
4088	435 280,11	2 317 615,32
4089	435 276,69	2 317 622,82
4090	435 278,10	2 317 623,47
4091	435 265,52	2 317 651,23
4092	435 263,96	2 317 650,53
4093	435 260,47	2 317 658,05
4094	435 262,09	2 317 658,78
4095	435 258,60	2 317 663,90
4096	435 255,14	2 317 671,61
4097	435 251,86	2 317 678,93
4098	435 247,98	2 317 687,48

Номер характерной точки границы	Координаты, м	
	X	Y
4099	435 246,85	2 317 686,97
4100	435 244,84	2 317 691,24
4101	435 243,86	2 317 697,25
4102	435 236,29	2 317 713,51
4103	435 232,12	2 317 713,51
4104	435 222,85	2 317 731,69
4105	435 212,52	2 317 773,72
4106	435 248,60	2 317 790,28
4107	435 285,38	2 317 813,46
4108	435 288,22	2 317 817,25
4109	435 287,74	2 317 820,50
4110	435 282,85	2 317 854,19
4111	435 265,99	2 317 923,94
4112	435 255,13	2 317 968,85
4113	435 250,61	2 317 970,37
4114	435 240,38	2 317 967,00
4115	435 217,44	2 317 960,69
4116	435 216,70	2 317 959,79
4117	435 211,51	2 317 958,31
4118	435 207,52	2 317 958,40
4119	435 201,42	2 317 956,63
4120	435 180,88	2 317 950,13
4121	435 141,61	2 317 938,97
4122	435 108,36	2 317 932,50
4123	435 095,40	2 317 927,68
4124	435 091,50	2 317 926,70
4125	435 091,23	2 317 927,76
4126	435 079,13	2 317 924,76
4127	435 080,21	2 317 920,29
4128	435 066,20	2 317 916,80
4129	435 050,93	2 317 919,73
4130	435 045,68	2 317 918,26
4131	435 037,26	2 317 915,46
4132	435 030,10	2 317 914,23
4133	435 027,08	2 317 909,78
4134	435 021,61	2 317 908,78
4135	435 022,05	2 317 906,37
4136	435 017,32	2 317 905,50
4137	435 017,50	2 317 904,51
4138	435 011,69	2 317 903,47
4139	435 010,92	2 317 907,71
4140	435 001,16	2 317 904,90
4141	434 999,76	2 317 902,69
4142	434 970,46	2 317 894,90
4143	434 965,05	2 317 893,33
4144	434 957,41	2 317 892,26

Номер характерной точки границы	Координаты, м	
	X	Y
4145	434 937,36	2 317 887,43
4146	434 931,62	2 317 885,67
4147	434 925,32	2 317 883,74
4148	434 919,97	2 317 883,26
4149	434 889,68	2 317 873,29
4150	434 871,86	2 317 867,30
4151	434 859,10	2 317 848,46
4152	434 925,32	2 317 722,94
4153	434 927,17	2 317 719,41
4154	434 930,79	2 317 713,00
4155	434 931,11	2 317 713,23
4156	434 933,47	2 317 710,02
4157	434 933,02	2 317 709,69
4158	434 966,34	2 317 664,07
4159	434 968,70	2 317 660,84
4160	434 977,64	2 317 648,43
4161	434 980,00	2 317 645,21
4162	435 000,93	2 317 616,56
4163	435 001,29	2 317 616,82
4164	435 003,65	2 317 613,60
4165	435 003,29	2 317 613,34
4166	435 052,85	2 317 545,43
4167	435 069,76	2 317 539,19
4168	435 082,60	2 317 539,19
4169	435 104,33	2 317 556,05
4170	435 110,03	2 317 560,48
4171	435 124,91	2 317 561,00
4172	435 130,05	2 317 540,05
4173	435 133,15	2 317 531,76
4174	435 134,56	2 317 528,02
4175	435 147,69	2 317 492,98
4176	435 153,00	2 317 494,95
4177	435 155,93	2 317 487,10
4178	435 150,63	2 317 485,12
4179	435 153,74	2 317 476,81
4180	435 155,15	2 317 473,07
4181	435 157,81	2 317 465,93
4182	435 162,90	2 317 452,32
4183	435 168,56	2 317 436,44
4184	435 174,64	2 317 420,29
4185	435 182,96	2 317 397,58
4186	435 184,34	2 317 393,84
4187	435 186,55	2 317 387,78
4188	435 187,93	2 317 384,04
4189	435 199,07	2 317 353,74
4190	435 202,83	2 317 343,51

Номер характерной точки границы	Координаты, м	
	X	Y
4191	435 204,20	2 317 339,76
4192	435 211,09	2 317 320,90
4193	435 210,65	2 317 316,71
4194	435 214,79	2 317 306,53
4195	435 215,71	2 317 306,90
4196	435 217,17	2 317 303,19
4197	435 216,29	2 317 302,84
4198	435 218,73	2 317 296,85
4199	435 220,32	2 317 297,50
4200	435 221,83	2 317 293,82
4201	435 220,22	2 317 293,17
4202	435 231,39	2 317 265,65
4203	435 233,58	2 317 259,80
4204	435 234,33	2 317 260,09
4205	435 235,73	2 317 256,35
4206	435 235,01	2 317 256,08
4207	435 271,49	2 317 158,67
4208	435 289,41	2 317 112,15
4209	435 284,67	2 317 110,41
4210	435 266,81	2 317 156,90
4211	435 230,30	2 317 254,32
4212	435 226,74	2 317 263,83
4213	435 215,60	2 317 291,26
4214	435 212,51	2 317 298,84
4215	435 194,20	2 317 291,68
4216	435 197,85	2 317 282,36
4217	435 213,95	2 317 221,94
4218	435 222,07	2 317 199,89
4219	435 217,35	2 317 198,19
4220	435 208,52	2 317 222,22
4221	435 193,09	2 317 280,80
4222	435 187,74	2 317 294,51
4223	435 190,94	2 317 295,77
4224	435 210,63	2 317 303,46
4225	435 205,55	2 317 315,98
4226	435 206,00	2 317 320,27
4227	435 199,50	2 317 338,03
4228	435 194,38	2 317 352,02
4229	435 183,23	2 317 382,31
4230	435 166,43	2 317 428,00
4231	435 159,72	2 317 446,26
4232	435 153,13	2 317 464,19
4233	435 143,70	2 317 489,36
4234	435 129,86	2 317 526,28
4235	435 125,27	2 317 538,57
4236	435 121,03	2 317 555,87

Номер характерной точки границы	Координаты, м	
	X	Y
4237	435 111,83	2 317 555,55
4238	435 084,31	2 317 534,19
4239	435 068,86	2 317 534,19
4240	435 049,70	2 317 541,27
4241	434 998,81	2 317 610,99
4242	434 996,90	2 317 613,60
4243	434 964,61	2 317 657,85
4244	434 962,25	2 317 661,07
4245	434 926,37	2 317 710,24
4246	434 922,00	2 317 718,53
4247	434 853,22	2 317 848,89
4248	434 855,25	2 317 851,66
4249	434 844,25	2 317 859,71
4250	434 837,76	2 317 860,75
4251	434 822,03	2 317 859,52
4252	434 821,71	2 317 864,53
4253	434 837,96	2 317 865,78
4254	434 846,23	2 317 864,46
4255	434 858,20	2 317 855,69
4256	434 870,03	2 317 871,86
4257	434 885,49	2 317 876,90
4258	434 918,94	2 317 888,19
4259	434 924,36	2 317 888,67
4260	434 936,16	2 317 892,29
4261	434 956,81	2 317 897,26
4262	434 960,15	2 317 897,27
4263	434 960,17	2 317 912,28
4264	434 958,17	2 317 919,27
4265	434 958,44	2 317 929,55
4266	434 957,40	2 317 950,43
4267	434 954,67	2 317 950,31
4268	434 954,47	2 317 954,29
4269	434 957,19	2 317 954,43
4270	434 956,67	2 317 965,00
4271	434 950,48	2 318 030,68
4272	434 949,98	2 318 030,63
4273	434 949,60	2 318 034,61
4274	434 950,20	2 318 034,67
4275	434 949,81	2 318 040,27
4276	434 949,03	2 318 040,22
4277	434 948,81	2 318 044,18
4278	434 949,56	2 318 044,22
4279	434 945,56	2 318 102,12
4280	434 947,90	2 318 109,21
4281	434 916,07	2 318 115,75
4282	434 897,72	2 318 114,11

Номер характерной точки границы	Координаты, м	
	X	Y
4283	434 898,00	2 318 110,44
4284	434 894,01	2 318 110,15
4285	434 893,75	2 318 113,75
4286	434 884,44	2 318 112,91
4287	434 883,28	2 318 125,74
4288	434 877,61	2 318 135,72
4289	434 881,97	2 318 138,07
4290	434 888,22	2 318 126,60
4291	434 888,97	2 318 118,34
4292	434 895,34	2 318 118,91
4293	434 916,35	2 318 120,79
4294	434 949,48	2 318 113,97
4295	434 958,50	2 318 141,32
4296	434 950,20	2 318 253,24
4297	434 951,17	2 318 253,28
4298	434 950,21	2 318 268,20
4299	434 948,42	2 318 279,08
4300	434 936,55	2 318 289,83
4301	434 935,71	2 318 337,14
4302	434 934,36	2 318 337,14
4303	434 934,36	2 318 341,14
4304	434 935,80	2 318 341,14
4305	434 937,25	2 318 348,01
4306	434 931,14	2 318 379,77
4307	434 933,23	2 318 380,58
4308	434 929,79	2 318 390,77
4309	434 926,73	2 318 389,68
4310	434 921,15	2 318 405,40
4311	434 908,83	2 318 448,78
4312	434 907,70	2 318 448,45
4313	434 906,60	2 318 452,29
4314	434 907,74	2 318 452,62
4315	434 904,96	2 318 462,43
4316	434 903,01	2 318 469,34
4317	434 910,58	2 318 471,18
4318	434 913,32	2 318 488,14
4319	434 908,98	2 318 488,84
4320	434 909,15	2 318 493,77
4321	434 895,98	2 318 494,24
4322	434 884,28	2 318 491,19
4323	434 870,65	2 318 487,72
4324	434 867,23	2 318 486,93
4325	434 842,19	2 318 481,16
4326	434 820,44	2 318 477,00
4327	434 818,99	2 318 475,73
4328	434 785,93	2 318 467,05

Номер характерной точки границы	Координаты, м	
	X	Y
4329	434 764,38	2 318 467,72
4330	434 749,18	2 318 493,21
4331	434 753,45	2 318 495,79
4332	434 767,26	2 318 472,63
4333	434 772,03	2 318 472,48
4334	434 772,07	2 318 473,28
4335	434 776,06	2 318 473,15
4336	434 776,02	2 318 472,36
4337	434 785,36	2 318 472,06
4338	434 815,66	2 318 480,02
4339	434 816,37	2 318 481,31
4340	434 841,16	2 318 486,05
4341	434 864,15	2 318 491,35
4342	434 864,01	2 318 492,08
4343	434 867,93	2 318 492,82
4344	434 868,04	2 318 492,25
4345	434 885,02	2 318 496,55
4346	434 895,43	2 318 499,27
4347	434 909,35	2 318 498,75
4348	434 910,78	2 318 537,18
4349	434 911,12	2 318 537,21
4350	434 911,12	2 318 541,53
4351	434 906,70	2 318 541,53
4352	434 902,47	2 318 572,12
4353	434 900,43	2 318 597,03
4354	434 898,17	2 318 609,89
4355	434 895,23	2 318 623,38
4356	434 873,03	2 318 695,12
4357	434 872,22	2 318 706,26
4358	434 871,81	2 318 706,24
4359	434 870,98	2 318 717,82
4360	434 868,77	2 318 731,58
4361	434 866,30	2 318 731,19
4362	434 865,73	2 318 735,15
4363	434 868,13	2 318 735,53
4364	434 865,38	2 318 752,66
4365	434 865,83	2 318 752,73
4366	434 864,97	2 318 761,97
4367	434 864,42	2 318 767,90
4368	434 865,32	2 318 795,50
4369	434 872,12	2 318 810,35
4370	434 893,13	2 318 850,23
4371	434 899,57	2 318 846,54
4372	434 906,18	2 318 857,86
4373	434 901,50	2 318 860,86
4374	434 931,49	2 318 912,27

Номер характерной точки границы	Координаты, м	
	X	Y
4375	434 942,36	2 318 931,72
4376	434 945,17	2 318 930,15
4377	434 948,73	2 318 936,86
4378	434 945,48	2 318 938,60
4379	434 968,21	2 318 977,13
4380	434 946,71	2 318 989,87
4381	434 940,86	2 318 983,40
4382	434 937,59	2 318 985,05
4383	434 933,72	2 318 977,43
4384	434 913,91	2 318 987,44
4385	434 923,48	2 319 006,43
4386	434 926,63	2 319 004,84
4387	434 928,12	2 319 007,78
4388	434 953,67	2 319 044,36
4389	435 120,42	2 319 414,36
4390	435 152,43	2 319 491,16
4391	435 175,98	2 319 538,67
4392	435 220,38	2 319 547,65
4393	435 323,87	2 319 737,24
4394	435 195,76	2 319 807,17
4395	435 063,11	2 319 768,47
4396	434 746,43	2 319 859,78
4397	434 681,36	2 319 928,23
4398	434 183,83	2 320 191,65
4399	434 064,64	2 320 104,13
4400	433 927,27	2 320 095,29
4401	433 902,98	2 320 098,01
4402	433 831,44	2 320 105,09
4403	433 712,31	2 320 156,01
4404	433 792,30	2 320 343,13
4405	433 830,02	2 320 463,29
4406	433 845,25	2 320 522,36
4407	433 836,94	2 320 524,50
4408	433 844,81	2 320 555,23
4409	433 863,10	2 320 626,82
4410	433 869,12	2 320 652,07
4411	433 867,29	2 320 695,76
4412	433 894,55	2 320 802,36
4413	433 964,71	2 320 899,41
4414	433 975,15	2 320 923,76
4415	433 932,19	2 320 942,18
4416	433 945,27	2 320 972,66
4417	433 943,90	2 320 973,22
4418	433 945,40	2 320 976,92
4419	433 946,84	2 320 976,34
4420	433 971,86	2 321 034,66

Номер характерной точки границы	Координаты, м	
	X	Y
4421	433 775,31	2 321 159,80
4422	433 733,21	2 321 095,73
4423	433 301,31	2 321 379,44
4424	433 210,88	2 321 615,97
4425	433 110,30	2 321 770,76
4426	433 049,28	2 321 731,11
4427	432 906,67	2 321 719,55
4428	432 788,91	2 321 843,21
4429	432 668,52	2 321 984,61
4430	432 606,77	2 322 065,19
4431	432 423,04	2 322 300,48
4432	432 412,81	2 322 292,64
4433	432 379,32	2 322 336,39
1	432 393,57	2 322 422,60
4434	434 996,31	2 318 329,82
4435	435 001,63	2 318 332,67
4436	435 000,82	2 318 337,48
4437	435 007,53	2 318 340,77
4438	435 037,20	2 318 345,81
4439	435 038,80	2 318 338,11
4440	435 049,54	2 318 340,33
4441	435 048,69	2 318 344,46
4442	435 066,78	2 318 348,22
4443	435 115,15	2 318 368,97
4444	435 121,53	2 318 371,71
4445	435 182,32	2 318 382,19
4446	435 189,35	2 318 336,30
4447	435 192,95	2 318 298,52
4448	435 189,16	2 318 278,63
4449	435 189,83	2 318 273,10
4450	435 201,15	2 318 274,47
4451	435 200,62	2 318 279,48
4452	435 197,58	2 318 279,16
4453	435 195,95	2 318 294,69
4454	435 193,90	2 318 307,25
4455	435 191,57	2 318 321,68
4456	435 185,12	2 318 375,47
4457	435 187,55	2 318 375,79
4458	435 186,32	2 318 387,46
4459	435 187,85	2 318 395,67
4460	435 184,23	2 318 422,39
4461	435 209,81	2 318 425,88
4462	435 207,55	2 318 444,27
4463	435 204,72	2 318 443,20
4464	435 185,17	2 318 442,88

Номер характерной точки границы	Координаты, м	
	X	Y
4465	435 184,90	2 318 459,25
4466	435 169,54	2 318 459,00
4467	435 171,40	2 318 448,69
4468	435 170,00	2 318 448,44
4469	435 170,79	2 318 444,31
4470	435 168,09	2 318 427,20
4471	435 164,45	2 318 417,40
4472	435 159,56	2 318 409,51
4473	435 156,55	2 318 405,52
4474	435 146,13	2 318 401,28
4475	435 137,54	2 318 399,06
4476	435 139,03	2 318 393,32
4477	435 083,36	2 318 367,76
4478	435 074,03	2 318 364,86
4479	435 072,86	2 318 368,69
4480	435 046,27	2 318 363,92
4481	435 034,51	2 318 360,96
4482	435 030,28	2 318 359,90
4483	435 014,39	2 318 356,83
4484	435 005,25	2 318 350,91
4485	434 990,30	2 318 347,01
4486	434 987,10	2 318 347,07
4434	434 996,31	2 318 329,82
4487	434 910,78	2 318 860,83
4488	434 918,06	2 318 873,47
4489	434 921,77	2 318 874,86
4490	434 939,83	2 318 905,30
4491	434 942,37	2 318 907,13
4492	434 942,54	2 318 910,01
4493	434 953,12	2 318 930,01
4494	434 962,95	2 318 948,19
4495	434 971,25	2 318 960,10
4496	434 981,40	2 318 974,67
4497	434 987,17	2 318 970,66
4498	434 989,75	2 318 974,35
4499	434 980,39	2 318 980,87
4500	434 975,39	2 318 981,93
4501	434 972,61	2 318 976,82
4502	434 973,51	2 318 976,25
4503	434 952,36	2 318 940,59
4504	434 955,49	2 318 938,93
4505	434 947,07	2 318 923,35
4506	434 944,25	2 318 924,86
4507	434 935,83	2 318 909,79
4508	434 908,23	2 318 862,48

Номер характерной точки границы	Координаты, м	
	X	Y
4487	434 910,78	2 318 860,83
4509	434 869,91	2 318 762,88
4510	434 870,78	2 318 753,52
4511	434 884,64	2 318 755,74
4512	434 884,32	2 318 757,76
4513	434 880,35	2 318 766,20
4514	434 877,89	2 318 784,34
4515	434 883,56	2 318 798,81
4516	434 885,68	2 318 805,89
4517	434 892,48	2 318 823,61
4518	434 893,23	2 318 828,96
4519	434 899,32	2 318 840,93
4520	434 895,14	2 318 843,32
4521	434 876,60	2 318 808,15
4522	434 870,28	2 318 794,33
4523	434 869,42	2 318 768,05
4509	434 869,91	2 318 762,88
4524	434 876,35	2 318 718,29
4525	434 877,97	2 318 696,05
4526	434 900,06	2 318 624,65
4527	434 903,07	2 318 610,85
4528	434 905,39	2 318 597,67
4529	434 907,44	2 318 572,66
4530	434 911,05	2 318 546,53
4531	434 916,12	2 318 546,53
4532	434 916,12	2 318 537,67
4533	434 921,36	2 318 538,13
4534	434 920,78	2 318 544,76
4535	434 923,27	2 318 546,82
4536	434 917,36	2 318 586,65
4537	434 910,89	2 318 624,46
4538	434 904,93	2 318 657,04
4539	434 898,16	2 318 696,42
4540	434 891,84	2 318 721,47
4541	434 887,17	2 318 731,73
4542	434 884,45	2 318 743,88
4543	434 885,92	2 318 747,58
4544	434 885,41	2 318 750,80
4545	434 871,51	2 318 748,58
4524	434 876,35	2 318 718,29
4546	434 926,25	2 318 407,17
4547	434 930,00	2 318 396,58
4548	434 933,09	2 318 397,67

Номер характерной точки границы	Координаты, м	
	X	Y
4549	434 940,00	2 318 377,41
4550	434 937,28	2 318 376,36
4551	434 942,75	2 318 347,97
4552	434 941,06	2 318 340,07
4553	434 941,91	2 318 292,26
4554	434 953,44	2 318 281,82
4555	434 955,51	2 318 269,28
4556	434 956,63	2 318 254,03
4557	434 964,93	2 318 140,36
4558	434 952,03	2 318 101,30
4559	434 956,93	2 318 030,31
4560	434 963,05	2 317 965,49
4561	434 964,69	2 317 932,73
4562	434 968,23	2 317 932,92
4563	434 991,93	2 317 939,18
4564	434 991,82	2 317 947,82
4565	435 001,57	2 317 947,96
4566	434 996,61	2 317 960,56
4567	434 994,79	2 317 970,52
4568	435 012,97	2 317 973,85
4569	435 009,50	2 317 994,05
4570	435 008,66	2 317 998,52
4571	435 005,14	2 318 023,42
4572	435 002,12	2 318 042,65
4573	435 002,19	2 318 045,43
4574	435 000,37	2 318 056,74
4575	434 997,78	2 318 076,45
4576	434 995,11	2 318 096,74
4577	434 994,42	2 318 101,99
4578	434 990,12	2 318 120,84
4579	434 988,42	2 318 132,71
4580	434 985,29	2 318 148,32
4581	434 984,64	2 318 153,93
4582	434 979,16	2 318 172,51
4583	434 980,52	2 318 180,92
4584	434 978,31	2 318 190,12
4585	434 973,68	2 318 211,80
4586	434 966,49	2 318 255,47
4587	434 965,21	2 318 273,63
4588	434 963,40	2 318 308,15
4589	434 967,35	2 318 313,62
4590	434 983,61	2 318 323,71
4591	434 993,01	2 318 325,40
4592	434 981,36	2 318 347,15
4593	434 981,70	2 318 348,36
4594	434 961,92	2 318 354,01

Номер характерной точки границы	Координаты, м	
	X	Y
4595	434 938,27	2 318 419,54
4596	434 935,74	2 318 459,78
4597	434 932,89	2 318 475,87
4598	434 932,19	2 318 479,81
4599	434 928,29	2 318 501,89
4600	434 922,02	2 318 530,86
4601	434 921,81	2 318 533,15
4602	434 916,01	2 318 532,63
4603	434 914,55	2 318 493,41
4604	434 919,51	2 318 492,61
4605	434 915,04	2 318 464,99
4606	434 911,12	2 318 465,68
4607	434 909,68	2 318 465,55
4546	434 926,25	2 318 407,17
4608	434 965,17	2 317 912,98
4609	434 965,15	2 317 898,06
4610	434 996,60	2 317 906,95
4611	434 998,01	2 317 909,26
4612	435 004,96	2 317 911,22
4613	435 011,91	2 317 913,18
4614	435 013,97	2 317 912,75
4615	435 013,22	2 317 916,73
4616	435 004,44	2 317 913,77
4617	435 004,19	2 317 914,44

Номер характерной точки границы	Координаты, м	
	X	Y
4618	435 005,41	2 317 915,20
4619	435 006,45	2 317 916,35
4620	435 007,24	2 317 918,14
4621	435 007,24	2 317 922,05
4622	435 006,20	2 317 923,32
4623	434 998,33	2 317 923,27
4624	434 998,28	2 317 926,90
4625	434 992,04	2 317 926,80
4626	434 991,92	2 317 934,03
4627	434 969,00	2 317 927,96
4628	434 963,39	2 317 927,68
4629	434 963,18	2 317 919,90
4608	434 965,17	2 317 912,98

При строительстве проектируемого газопровода не предусматривается изменение местоположения существующих линейных объектов и их реконструкция.

В составе линейного объекта отсутствуют объекты капитального строительства, для которых требуется установление предельных параметров разрешенного строительства, реконструкции.

В соответствии с ранее утвержденной документацией по планировке территории зона планируемого размещения газопровода пересекает границы зоны планируемого размещения скоростной автомобильной дороги М-12 Москва – Нижний Новгород – Казань, в связи с чем предусмотрено осуществление мероприятий по сохранению и защите планируемой к строительству автомобильной дороги.

Трасса проектируемого газопровода пересекает автомобильные дороги, инженерные подземные коммуникации, воздушные ЛЭП, водные объекты.

Мероприятия по защите сохраняемых объектов капитального строительства (здание, строение, сооружение, объекты, строительство которых не завершено), существующих и строящихся на момент подготовки проекта планировки территории, а также объектов капитального строительства, планируемых к строительству в соответствии с ранее утвержденной документацией по планировке территории, от возможного негативного воздействия в связи с размещением линейных объектов заключаются в соблюдении установленных законодательством Российской Федерации норм и правил по использованию земельных участков, расположенных в границах зон проектируемых объектов капитального строительства.

Проектом предусматриваются переходы автодорог, водных объектов газопроводом низкого давления методом наклонно-направленного бурения (ННБ).

При пересечении газопровода с инженерными коммуникациями выдерживаются расстояния между ними согласно требованиям СП 62.13330.2011\*. Свод правил. Газораспределительные системы. Актуализированная редакция СНиП 42-01-2002.

В составе документации предусмотрены и другие мероприятия по защите объектов капитального строительства.

Проектом не предусмотрен снос зданий, сооружений и перенос сетей инженерно-технического обеспечения.

Объекты культурного наследия в границах зоны планируемого размещения газопровода отсутствуют.

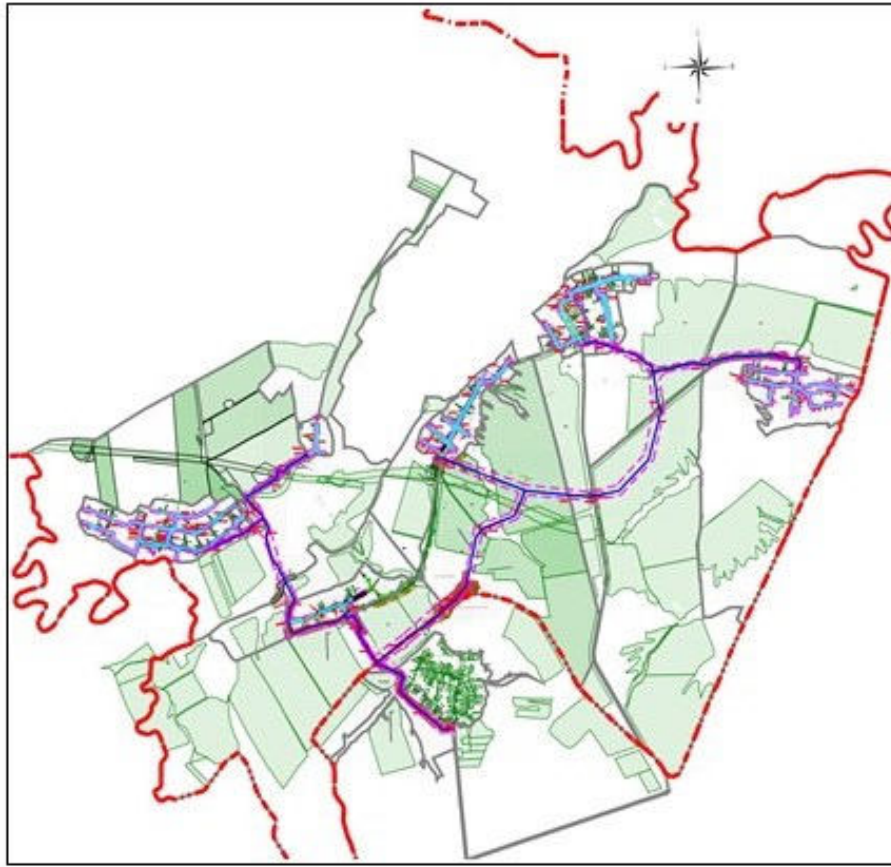
При выполнении строительно-монтажных работ необходимо соблюдать требования по защите окружающей среды, сохранению ее устойчивого экологического равновесия и не нарушать условия землепользования, установленные законодательством по охране природы.

Проектируемый объект по ГО не категорирован и находится вне зон возможной опасности. Мероприятия по гражданской обороне не требуются.

Предусмотрены мероприятия по предупреждению возможных последствий ЧС и обеспечению пожарной безопасности в связи с размещением газопровода.

## Проект межевания территории

### IV. Чертеж межевания территории



#### Условные обозначения:

##### - ГРАНИЦЫ:

-  - номер характерных точек грани образуемого земельного участка
-  - номер характерных точек грани территории, в отношении которой осуществляется подготовка проекта планировки
-  - номер кадастрового квартала
-  - граница кадастрового квартала
-  - кадастровый номер земельного участка, включенного в ЕГРН
-  - граница земельного участка, включенного в ЕГРН
-  - граница муниципального образования
-  - обозначение образуемых земельных участков
-  - граница образуемых земельных участков
-  - граница устанавливаемых публичных сервитутов
-  - граница территории, в отношении которой осуществляется подготовка проекта планировки
-  - граница зоны планируемого размещения линейного объекта
-  - проектируемые красные линии
-  - ось проектируемого газопровода низкого давления (Г1)
-  - ось проектируемого газопровода среднего давления (Г2)
-  - ось проектируемого газопровода высокого давления второй категории (Г3)
-  - ось проектируемого газопровода высокого давления первой категории (Г4)
-  - существующий газопровод высокого Ру 1,2 МПа давления, в котором осуществляется подключение

## V. Перечень и сведения об образуемых земельных участках

Местоположение границ и условные номера образуемых земельных участков и частей земельных участков, в отношении которых планируется установление публичных сервитутов, указаны в разделе IV. Чертеж межевания территории.

*Перечень и сведения о земельных участках, образуемых из земель, государственная собственность на которые не разграничена, в границах зоны планируемого размещения линейного объекта (на период строительства линейного объекта)*

Условный номер образуемого земельного участка	Площадь, м <sup>2</sup>	Категория земель	Вид разрешенного использования образуемого земельного участка	Адрес (описание местоположения)
52:47:0600004:3У1	6 474	Земли населенных пунктов	Предоставление коммунальных услуг (3.1.1)	Российская Федерация, Нижегородская область, Краснооктябрьский район, д.Овечий Овраг
52:47:0600014:3У1	1298	Земли промышленности, энергетики, транспорта, связи, радиовещания, телевидения, информатики, земли для обеспечения космической деятельности, земли обороны, безопасности и земли иного специального назначения	Трубопроводный транспорт (7.5)	Российская Федерация, Нижегородская область, Краснооктябрьский район, Уразовский сельсовет
52:45:0000000:3У1	13258	Земли промышленности, энергетики, транспорта, связи, радиовещания, телевидения, информатики, земли для обеспечения космической	Трубопроводный транспорт (7.5)	Российская Федерация, Нижегородская область, Сергачский район, Ачкинский сельсовет

		деятельности, земли обороны, безопасности и земли иного специального назначения		
52:45:0000000:3У2	9388	Земли промышленности, энергетики, транспорта, связи, радиовещания, телевидения, информатики, земли для обеспечения космической деятельности, земли обороны, безопасности и земли иного специального назначения	Трубопроводный транспорт (7.5)	Российская Федерация, Нижегородская область, Сергачский район, Староберезовский сельсовет
52:45:0130401:3У1	18606	Земли населенных пунктов	Предоставление коммунальных услуг (3.1.1)	Российская Федерация, Нижегородская область, Сергачский район, д.Вязовка
52:45:0130201:3У1	48597	Земли населенных пунктов	Предоставление коммунальных услуг (3.1.1)	Российская Федерация, Нижегородская область, Сергачский район, с. Акузово
52:45:0130601:3У1	4888	Земли населенных пунктов	Предоставление коммунальных услуг (3.1.1)	Российская Федерация, Нижегородская область, Сергачский район, с. Акузово
52:45:0120301:3У1	23369	Земли населенных пунктов	Предоставление коммунальных услуг (3.1.1)	Российская Федерация, Нижегородская область, Сергачский район, д.Новая Березовка
52:45:0120401:3У1	37907	Земли населенных пунктов	Предоставление коммунальных услуг (3.1.1)	Российская Федерация, Нижегородская область, Сергачский район, с. Старая Березовка

52:45:0120701:3У1	29524	Земли населенных пунктов	Предоставление коммунальных услуг (3.1.1)	Российская Федерация, Нижегородская область, Сергачский район, д.Каменка
52:45:0130501:3У1	12269	Земли промышленности, энергетики, транспорта, связи, радиовещания, телевидения, информатики, земли для обеспечения космической деятельности, земли обороны, безопасности и земли иного специального назначения	Складские площадки (6.9.1)	Российская Федерация, Нижегородская область, Сергачский район, Ачкинский сельсовет
52:45:0120901:3У1	7835	Земли промышленности, энергетики, транспорта, связи, радиовещания, телевидения, информатики, земли для обеспечения космической деятельности, земли обороны, безопасности и земли иного специального назначения	Складские площадки (6.9.1)	Российская Федерация, Нижегородская область, Сергачский район, Староберезовский сельсовет

В местах пересечения газопровода со строящейся автомобильной дорогой федерального значения М-12 «Москва – Нижний Новгород – Казань», в местах в местах пересечения и следования вдоль автомобильных дорог местного значения на основании части 4.2 статьи 25 Федерального закона от 08.11.2007г. № 257 ФЗ «Об автомобильных дорогах и дорожной деятельности в Российской Федерации», а также в соответствии с статьями 23, 39.37, 39.39 Земельного кодекса РФ, необходимо установить публичные сервитуты.

В местах пересечения газопровода с земельными участками категории земель сельскохозяйственного назначения, сведения о которых содержатся в Едином государственном реестре недвижимости, в соответствии с статьями 23, 39.37, 39.39 Земельного кодекса РФ, необходимо установить публичные

сервитуты. По окончании работ по строительству объекта и после проведения работ по рекультивации земель, земли, обремененные публичным сервитутом, возвращаются землепользователям в состоянии, пригодном для использования их по назначению.

В местах пересечения газопровода с земельными участками под ИЖС, ЛПХ, сведения о которых содержатся в Едином государственном реестре недвижимости, в соответствии с статьями 23, 39.37, 39.39 Земельного кодекса РФ, необходимо установить публичные сервитуты. Установление публичных сервитутов требуется в связи с тем, что газопровод, прокладываемый по проектируемой трассе, нужен для подключения (технологического присоединения) зданий, сооружений, расположенных в границах квартала населенного пункта, в границах которого находятся такие земельные участки, к сетям инженерно-технического обеспечения.

*Перечень и сведения о земельных участках, в отношении которых планируется установление публичных сервитутов на период строительства линейного объекта*

Кадастровый номер земельного участка	Категория земель	Вид разрешенного использования земельного участка	Адрес (описание местоположения)
52:45:0120901:222	Земли сельскохозяйственного назначения	Для сельскохозяйственного производства	Российская Федерация, Нижегородская область, Сергачский муниципальный район, сельское поселение Староберезовский сельсовет
52:45:0130101:213	Земли сельскохозяйственного назначения	Для сельскохозяйственного производства	Нижегородская область, Сергачский муниципальный район, 500 метров на север от н.п. Акузово
Обособленный земельный участок 52:45:0120901:1 (в составе Единого землепользования с кадастровым номером 52:45:0000000:311)	Земли сельскохозяйственного назначения	Для сельскохозяйственного производства	Российская Федерация, Нижегородская область, Сергачский муниципальный район, сельское поселение Староберезовский сельсовет, деревня

			Новая Березовка, земельный участок 11
52:45:0000000:1284	Земли промышленности, энергетики, транспорта, связи, радиовещания, телевидения, информатики, земли для обеспечения космической деятельности, земли обороны, безопасности и земли иного специального назначения	Автомобильный транспорт	Нижегородская область, Сергачский р-н
52:45:0120202:8	Земли промышленности, энергетики, транспорта, связи, радиовещания, телевидения, информатики, земли для обеспечения космической деятельности, земли обороны, безопасности и земли иного специального назначения	Для эксплуатации и обслуживания автомобильных дорог	Нижегородская область, Сергачский район, дорога №22 ОП МЗ 22Н-3729 подъезд к д. Новая Березовка от а/д Уразовка-Каменка- Мамешево
52:45:0120202:137	Земли промышленности, энергетики, транспорта, связи, радиовещания, телевидения, информатики, земли для обеспечения космической деятельности, земли обороны, безопасности и земли иного специального назначения	Автомобильный транспорт	Нижегородская область, Сергачский район, Староберезовский сельсовет
52:45:0120301:6	Земли населённых пунктов	Для ведения личного подсобного хозяйства	Российская Федерация, Нижегородская обл, Сергачский муниципальный район, сельское поселение Староберезовский сельсовет, д Новая Березовка, ул

			Школьная, земельный участок 22
52:45:0120301:21	Земли населённых пунктов	Для ведения личного подсобного хозяйства	Российская Федерация, Нижегородская обл., Сергачский муниципальный район, сельское поселение Староберезовский сельсовет, д. Новая Березовка, ул. Чкалова, земельный участок 44
52:45:0120301:38	Земли населённых пунктов	Для ведения личного подсобного хозяйства	Российская Федерация, Нижегородская обл, Сергачский муниципальный район, сельское поселение Староберезовский сельсовет, д Новая Березовка, ул Чкалова, земельный участок 5
52:45:0120301:91	Земли населённых пунктов	Для ведения личного подсобного хозяйства	Российская Федерация, Нижегородская обл, Сергачский муниципальный район, сельское поселение Староберезовский сельсовет, д Новая Березовка, ул Первомайская, земельный участок 30
52:45:0120301:108	Земли населённых пунктов	Для ведения личного подсобного хозяйства	Российская Федерация, Нижегородская область, Сергачский муниципальный район, сельское поселение Староберезовский сельсовет, с. Новая Березовка, ул. Чкалова, земельный участок 25
52:45:0120301:142	Земли населённых пунктов	Для ведения личного подсобного хозяйства	Российская Федерация, Нижегородская область, Сергачский муниципальный район, сельское поселение Староберезовский сельсовет, с. Новая Березовка, ул. Заовражная, земельный участок 3
52:45:0120301:197	Земли населённых пунктов	Для эксплуатации и обслуживания автомобильных дорог	Нижегородская область, Сергачский район, дорога №22 ОП МЗ

			22Н-3729 подъезд к д.Новая Березовка от а/д Уразовка-Каменка-Мамешево
52:45:0120301:303	Земли населённых пунктов	Для ведения личного подсобного хозяйства	Российская Федерация, Нижегородская обл, Сергачский муниципальный район, сельское поселение Староберезовский сельсовет, д Новая Березовка, ул Первомайская, земельный участок 17А
52:45:0120401:2	Земли населённых пунктов	Для ведения личного подсобного хозяйства	Российская Федерация, Нижегородская обл, Сергачский муниципальный район, сельское поселение Староберезовский сельсовет, с Старая Березовка, ул Советская, земельный участок 36
52:45:0120401:28	Земли населённых пунктов	Для ведения личного подсобного хозяйства	Российская Федерация, Нижегородская обл, Сергачский муниципальный район, сельское поселение Староберезовский сельсовет, с Старая Березовка, ул Советская, земельный участок 64
52:45:0120401:47	Земли населённых пунктов	Для ведения личного подсобного хозяйства	Российская Федерация, Нижегородская обл, Сергачский муниципальный район, сельское поселение Староберезовский сельсовет, с Старая Березовка, ул Советская, земельный участок 10
52:45:0120401:67	Земли населённых пунктов	Для ведения личного подсобного хозяйства	Российская Федерация, Нижегородская обл, Сергачский муниципальный район, сельское поселение Староберезовский сельсовет, с Старая

			Березовка, ул Садовая, земельный участок 32
52:45:0120401:70	Земли населённых пунктов	Для ведения личного подсобного хозяйства	Российская Федерация, Нижегородская обл, Сергачский муниципальный район, сельское поселение Староберезовский сельсовет, с Старая Березовка, ул Советская, земельный участок 23
52:45:0120401:75	Земли населённых пунктов	Для ведения личного подсобного хозяйства	Российская Федерация, Нижегородская обл, Сергачский муниципальный район, сельское поселение Староберезовский сельсовет, с Старая Березовка, ул Советская, земельный участок 38
52:45:0120401:83	Земли населённых пунктов	Для ведения личного подсобного хозяйства	Российская Федерация, Нижегородская обл, Сергачский муниципальный район, сельское поселение Староберезовский сельсовет, с Старая Березовка, ул Выездная, земельный участок 10
52:45:0120401:94	Земли населённых пунктов	Для ведения личного подсобного хозяйства	Российская Федерация, Нижегородская обл, Сергачский муниципальный район, сельское поселение Староберезовский сельсовет, с Старая Березовка, ул Советская, земельный участок 3
52:45:0120401:105	Земли населённых пунктов	Для ведения личного подсобного хозяйства	Российская Федерация, Нижегородская обл, Сергачский муниципальный район, сельское поселение Староберезовский сельсовет, с Старая Березовка, ул Советская, земельный участок 8

52:45:0120401:109	Земли населённых пунктов	Для ведения личного подсобного хозяйства	Нижегородская область, р-н. Сергачский, с. Старая Березовка, ул. Прудовая, д. 16
52:45:0120401:116	Земли населённых пунктов	Для ведения личного подсобного хозяйства	Нижегородская область, р-н. Сергачский, с. Старая Березовка, ул. Прудовая, д. 40
Обособленный земельный участок 52:45:0120401:287 (в составе Единого землепользования с кадастровым номером 52:45:0120401:117)	Земли населённых пунктов	Для ведения личного подсобного хозяйства	Российская Федерация, Нижегородская обл, Сергачский муниципальный район, сельское поселение Староберезовский сельсовет, с Старая Березовка, ул Выездная, земельный участок 1
52:45:0120401:125	Земли населённых пунктов	Для ведения личного подсобного хозяйства	Нижегородская область, р-н. Сергачский, с. Старая Березовка, ул. Полевая, д. 8
52:45:0120401:174	Земли населённых пунктов	Для ведения личного подсобного хозяйства	Российская Федерация, Нижегородская обл, Сергачский муниципальный район, сельское поселение Староберезовский сельсовет, с Старая Березовка, ул Советская, земельный участок 46
52:45:0120401:187	Земли населённых пунктов	Для ведения личного подсобного хозяйства	Нижегородская область, р-н. Сергачский, с. Старая Березовка, ул. Садовая, д. 22
52:45:0120401:196	Земли населённых пунктов	Для ведения личного подсобного хозяйства	Российская Федерация, Нижегородская обл, Сергачский муниципальный район, сельское поселение Староберезовский сельсовет, с Старая Березовка, ул Садовая, земельный участок 34А
52:45:0120401:209	Земли населённых пунктов	Для ведения личного подсобного хозяйства	Российская Федерация, Нижегородская обл, Сергачский муниципальный район, сельское поселение Староберезовский сельсовет, с Старая Березовка, ул

			Советская, земельный участок 17
52:45:0120401:210	Земли населённых пунктов	Для ведения личного подсобного хозяйства	Российская Федерация, Нижегородская обл, Сергачский муниципальный район, сельское поселение Староберезовский сельсовет, с Старая Березовка, ул Советская, земельный участок 19
52:45:0120401:224	Земли населённых пунктов	Для ведения личного подсобного хозяйства	Российская Федерация, Нижегородская обл, Сергачский муниципальный район, сельское поселение Староберезовский сельсовет, с Старая Березовка, ул Советская, земельный участок 15
52:45:0120401:228	Земли населённых пунктов	Для ведения личного подсобного хозяйства	Российская Федерация, Нижегородская обл, Сергачский муниципальный район, сельское поселение Староберезовский сельсовет, с Старая Березовка, ул Советская, земельный участок 62
52:45:0120401:241	Земли населённых пунктов	Для ведения личного подсобного хозяйства	Российская Федерация, Нижегородская обл, Сергачский муниципальный район, сельское поселение Староберезовский сельсовет, с Старая Березовка, ул Садовая, земельный участок 28
52:45:0120401:257	Земли населённых пунктов	Для ведения личного подсобного хозяйства	Российская Федерация, Нижегородская обл, Сергачский муниципальный район, сельское поселение Староберезовский сельсовет, с Старая Березовка, ул Прудовая, земельный участок 39
52:45:0120401:289	Земли населённых пунктов	Для ведения личного подсобного хозяйства	Российская Федерация, Нижегородская обл,

			Сергачский муниципальный район, сельское поселение Староберезовский сельсовет, с Старая Березовка, ул Советская, земельный участок 69
52:45:0120401:321	Земли населённых пунктов	Для ведения личного подсобного хозяйства	Российская Федерация, Нижегородская обл, Сергачский муниципальный район, сельское поселение Староберезовский сельсовет, с Старая Березовка, ул Прудовая, земельный участок 20
52:45:0120401:323	Земли населённых пунктов	Для эксплуатации и обслуживания автомобильных дорог	Нижегородская область, Сергачский район, дорога №22 ОП МЗ 22Н-3729 подъезд к д.Новая Березовка от а/д Уразовка-Каменка-Мамешево
52:45:0120401:324	Земли населённых пунктов	Для эксплуатации и обслуживания автомобильных дорог	Нижегородская область, Сергачский район, дорога №22 ОП МЗ 22Н-3742 Подъезд к д.Старая Березовка от а/д Уразовка-Каменка-Мамешево
52:45:0120401:540	Земли населённых пунктов	Для ведения личного подсобного хозяйства	Российская Федерация, Нижегородская обл, Сергачский муниципальный район, сельское поселение Староберезовский сельсовет, с Старая Березовка, ул Выездная, земельный участок 7
52:45:0120401:613	Земли населённых пунктов	Для ведения личного подсобного хозяйства	Российская Федерация, Нижегородская обл, Сергачский муниципальный район, сельское поселение Староберезовский сельсовет, с Старая Березовка, ул Садовая, земельный участок 34Б
52:45:0120401:614	Земли населённых пунктов	Для ведения личного подсобного хозяйства	Российская Федерация, Нижегородская обл, Сергачский

			муниципальный район, сельское поселение Староберезовский сельсовет, с Старая Березовка, ул Садовая, земельный участок 34
52:45:0120401:630	Земли населённых пунктов	Для ведения личного подсобного хозяйства	Российская Федерация, Нижегородская обл, Сергачский муниципальный район, сельское поселение Староберезовский сельсовет, с Старая Березовка, ул Советская, земельный участок 51
52:45:0120401:632	Земли населённых пунктов	Для ведения личного подсобного хозяйства	Российская Федерация, Нижегородская область, Сергачский муниципальный район, сельское поселение Староберезовский сельсовет, с. Старая Березовка, ул. Садовая, земельный участок 13
52:45:0120401:633	Земли населённых пунктов	Для ведения личного подсобного хозяйства	Российская Федерация, Нижегородская обл, Сергачский муниципальный район, сельское поселение Староберезовский сельсовет, с Старая Березовка, ул Садовая, земельный участок 34В
52:45:0120401:635	Земли населённых пунктов	Для индивидуального жилищного строительства	Российская Федерация, Нижегородская область, Сергачский район, село Старая Березовка, улица Прудовая, дом 2а
52:45:0120401:766	Земли населённых пунктов	Для ведения личного подсобного хозяйства	Нижегородская обл., Сергачский р-н., с. Старая Березовка, ул. Советская, д.53
52:45:0120401:770	Земли населённых пунктов	Для ведения личного подсобного хозяйства	Нижегородская область, Сергачский район., с. Старая Березовка, ул. Садовая, д.35
52:45:0120401:781	Земли населённых пунктов	Малоэтажная многоквартирная жилая застройка	Российская Федерация, Нижегородская область, Сергачский муниципальный район, сельское поселение

			Староберезовский сельсовет, село Старая Березовка, улица Полевая, земельный участок 4
52:45:0120501:47	Земли сельскохозяйственного назначения	Для сельскохозяйственного производства	Российская Федерация, Нижегородская обл, Сергачский муниципальный район, сельское поселение Староберезовский сельсовет, с Старая Березовка, земельный участок 4
52:45:0120501:48	Земли сельскохозяйственного назначения	Для сельскохозяйственного производства	Российская Федерация, Нижегородская обл, Сергачский муниципальный район, сельское поселение Староберезовский сельсовет, с Старая Березовка, земельный участок 1
52:45:0120501:50	Земли промышленности, энергетики, транспорта, связи, радиовещания, телевидения, информатики, земли для обеспечения космической деятельности, земли обороны, безопасности и земли иного специального назначения	Для эксплуатации и обслуживания автомобильных дорог	Нижегородская область, Сергачский район, дорога №22 ОП РЗ К-82 Уразовка-Каменка-Мамешево, участок №2
52:45:0120502:27	Земли сельскохозяйственного назначения	Для сельскохозяйственного производства	Российская Федерация, Нижегородская обл, Сергачский муниципальный район, сельское поселение Староберезовский сельсовет, с Старая Березовка, земельный участок 2
52:45:0120502:28	Земли промышленности, энергетики, транспорта, связи, радиовещания, телевидения,	Для эксплуатации и обслуживания автомобильных дорог	Нижегородская область, Сергачский район, дорога №22 ОП РЗ К-82 Уразовка-Каменка-Мамешево, участок №1

	информатики, земли для обеспечения космической деятельности, земли обороны, безопасности и земли иного специального назначения		
52:45:0120502:149	Земли промышленности, энергетики, транспорта, связи, радиовещания, телевидения, информатики, земли для обеспечения космической деятельности, земли обороны, безопасности и земли иного специального назначения	Автомобильный транспорт	Российская Федерация, Нижегородская область, Сергачский муниципальный район, Староберезовский сельсовет
52:45:0120503:4	Земли сельскохозяйственного назначения	Для сельскохозяйственного производства	Российская Федерация, Нижегородская обл, Сергачский муниципальный район, сельское поселение Староберезовский сельсовет, с Старая Березовка, земельный участок 6
52:45:0120503:121	Земли промышленности, энергетики, транспорта, связи, радиовещания, телевидения, информатики, земли для обеспечения космической деятельности, земли обороны, безопасности и земли иного специального назначения	Автомобильный транспорт	Нижегородская область, Сергачский муниципальный район, Староберезовский сельсовет
52:45:0120601:38	Земли промышленности, энергетики, транспорта, связи, радиовещания, телевидения, информатики, земли	Для эксплуатации и обслуживания автомобильных дорог	Нижегородская область, Сергачский район, дорога №22 ОП РЗ К-82 Уразовка-Каменка-Мамешево, участок №3

	для обеспечения космической деятельности, земли обороны, безопасности и земли иного специального назначения		
52:45:0120601:40	Земли сельскохозяйственного назначения	Для сельскохозяйственного производства	Российская Федерация, Нижегородская область, Сергачский муниципальный район, сельское поселение Староберезовский сельсовет, д. Каменка, земельный участок 3
52:45:0120701:7	Земли населённых пунктов	Для ведения личного подсобного хозяйства	Российская Федерация, Нижегородская область, Сергачский муниципальный район, сельское поселение Староберезовский сельсовет, деревня Каменка, улица Прудовая, земельный участок 7
52:45:0120701:16	Земли населённых пунктов	Для ведения личного подсобного хозяйства	Российская Федерация, Нижегородская область, Сергачский муниципальный район, сельское поселение Староберезовский сельсовет, д. Каменка, ул. Колхозная, земельный участок 18
52:45:0120701:40	Земли населённых пунктов	Для ведения личного подсобного хозяйства	Нижегородская область, р-н. Сергачский, д. Каменка, ул. Первомайская, д. 1
52:45:0120701:127	Земли населённых пунктов	Для ведения личного подсобного хозяйства	Российская Федерация, Нижегородская область, Сергачский муниципальный район, сельское поселение Староберезовский сельсовет, д. Каменка, ул. Прудовая, земельный участок 13
52:45:0120701:133	Земли населённых пунктов	Для ведения личного подсобного хозяйства	Российская Федерация, Нижегородская область, Сергачский муниципальный район, сельское поселение

			Староберезовский сельсовет, д. Каменка, ул. Колхозная, земельный участок 3
52:45:0120701:142	Земли населённых пунктов	Для ведения личного подсобного хозяйства	Российская Федерация, Нижегородская область, Сергачский муниципальный район, сельское поселение Староберезовский сельсовет, д. Каменка, ул. Колхозная, земельный участок 19
52:45:0120701:181	Земли населённых пунктов	Для эксплуатации и обслуживания автомобильных дорог	Нижегородская, Сергачский район, дорога №22 ОП МЗ 22Н-3728 подъезд к д.Каменка от а/д Уразовка-Каменка-Мамешево
52:45:0120901:31	Земли сельскохозяйственного назначения	Для сельскохозяйственного производства	Российская Федерация, Нижегородская область, Сергачский муниципальный район, сельское поселение Староберезовский сельсовет, деревня Новая Березовка, земельный участок 2
52:45:0120901:32	Земли сельскохозяйственного назначения	Для сельскохозяйственного производства	Российская Федерация, Нижегородская область, Сергачский муниципальный район, сельское поселение Староберезовский сельсовет, деревня Новая Березовка, земельный участок 3
52:45:0130101:9	Земли сельскохозяйственного назначения	Для сельскохозяйственного производства	Российская Федерация, Нижегородская область, Сергачский муниципальный район, сельское поселение Ачкинский сельсовет, с Акузово, земельный участок №3
52:45:0130101:162	Земли промышленности, энергетики, транспорта, связи, радиовещания, телевидения,	Автомобильный транспорт	Российская Федерация, Нижегородская область, Сергачский район, Ачкинский сельсовет

	информатики, земли для обеспечения космической деятельности, земли обороны, безопасности и земли иного специального назначения		
52:45:0130101:163	Земли промышленности, энергетики, транспорта, связи, радиовещания, телевидения, информатики, земли для обеспечения космической деятельности, земли обороны, безопасности и земли иного специального назначения	Автомобильный транспорт	Российская Федерация, Нижегородская область, Сергачский район, Ачкинский сельсовет
52:45:0130201:24	Земли населённых пунктов	Для ведения личного подсобного хозяйства	Российская Федерация, Нижегородская обл, Сергачский муниципальный район, сельское поселение Ачкинский сельсовет, с Акузово, ул Солнечная, земельный участок 16
52:45:0130201:62	Земли населённых пунктов	Для ведения личного подсобного хозяйства	Российская Федерация, Нижегородская обл, Сергачский муниципальный район, сельское поселение Ачкинский сельсовет, с Акузово, ул Полевая, земельный участок 11
52:45:0130201:68	Земли населённых пунктов	Для ведения личного подсобного хозяйства	Российская Федерация, Нижегородская область, Сергачский муниципальный район, сельское поселение Ачкинский сельсовет, с Акузово, ул Полевая, земельный участок 18
52:45:0130201:69	Земли населённых пунктов	Для ведения личного подсобного хозяйства	Российская Федерация, Нижегородская обл, Сергачский муниципальный район, сельское поселение Ачкинский сельсовет, с

			Акузово, ул Полевая, земельный участок 19
52:45:0130201:98	Земли населённых пунктов	Для ведения личного подсобного хозяйства	Российская Федерация, Нижегородская обл, Сергачский муниципальный район, сельское поселение Ачкинский сельсовет, с Акузово, ул Новая Линия, земельный участок 28
52:45:0130201:142	Земли населённых пунктов	Для ведения личного подсобного хозяйства	Российская Федерация, Нижегородская обл, Сергачский муниципальный район, сельское поселение Ачкинский сельсовет, с Акузово, ул Центральная, земельный участок 43
52:45:0130201:167	Земли населённых пунктов	Для ведения личного подсобного хозяйства	Российская Федерация, Нижегородская обл, Сергачский муниципальный район, сельское поселение Ачкинский сельсовет, с Акузово, ул Школьная, земельный участок 1
52:45:0130201:204	Земли населённых пунктов	Для ведения личного подсобного хозяйства	Российская Федерация, Нижегородская обл, Сергачский муниципальный район, сельское поселение Ачкинский сельсовет, с Акузово, ул Школьная, земельный участок 51
52:45:0130201:205	Земли населённых пунктов	Для ведения личного подсобного хозяйства	Российская Федерация, Нижегородская обл, Сергачский муниципальный район, сельское поселение Ачкинский сельсовет, с Акузово, ул Школьная, земельный участок 53
Обособленный земельный участок 52:45:0130201:351 (часть Единого землепользования с кадастровым номером 52:45:0130201:213)	Земли населённых пунктов	Для ведения личного подсобного хозяйства	Российская Федерация, Нижегородская обл, Сергачский муниципальный район, сельское поселение Ачкинский сельсовет, с Акузово, ул Школьная, земельный участок 68

52:45:0130201:222	Земли населённых пунктов	Для ведения личного подсобного хозяйства	Российская Федерация, Нижегородская обл, Сергачский муниципальный район, сельское поселение Ачкинский сельсовет, с Акузово, ул Школьная, земельный участок 77
52:45:0130201:248	Земли населённых пунктов	Для ведения личного подсобного хозяйства	Российская Федерация, Нижегородская обл, Сергачский муниципальный район, сельское поселение Ачкинский сельсовет, с Акузово, ул Колхозная, земельный участок 17
52:45:0130201:300	Земли населённых пунктов	Для ведения личного подсобного хозяйства	Российская Федерация, Нижегородская обл, Сергачский муниципальный район, сельское поселение Ачкинский сельсовет, с Акузово, ул Новая Линия, земельный участок 6
52:45:0130201:327	Земли населённых пунктов	Для ведения личного подсобного хозяйства	Российская Федерация, Нижегородская обл, Сергачский муниципальный район, сельское поселение Ачкинский сельсовет, с Акузово, ул Школьная, земельный участок 47А
52:45:0130201:329	Земли населённых пунктов	Для ведения личного подсобного хозяйства (приусадебные участки)	Российская Федерация, Нижегородская обл, Сергачский муниципальный район, сельское поселение Ачкинский сельсовет, с Акузово, ул Полевая, земельный участок 2Б
52:45:0130201:337	Земли населённых пунктов	Для ведения личного подсобного хозяйства	Российская Федерация, Нижегородская обл, Сергачский муниципальный район, сельское поселение Ачкинский сельсовет, с Акузово, ул Луговая, земельный участок 32
52:45:0130201:338	Земли населённых пунктов	Для ведения личного подсобного хозяйства	Российская Федерация, Нижегородская обл, Сергачский

			муниципальный район, сельское поселение Ачкинский сельсовет, с Акузово, ул Колхозная, земельный участок 6
52:45:0130201:386	Земли населённых пунктов	Для строительства индивидуального жилого дома	Российская Федерация, Нижегородская обл, Сергачский муниципальный район, сельское поселение Ачкинский сельсовет, с Акузово, ул Полевая, земельный участок 14А
52:45:0130201:389	Земли населённых пунктов	Для эксплуатации и обслуживания автомобильных дорог	Нижегородская область, Сергачский район, дорога №22 ОП МЗ 22Н-3731 Подъезд к с.Акузово от а/д Сергач- Пильна, участок №8
52:45:0130201:391	Земли населённых пунктов	Личное подсобное хозяйство	Российская Федерация, Нижегородская область, р-н Сергачский, с Акузово, ул Центральная, уч 33А
52:45:0130201:814	Земли населённых пунктов	Для ведения личного подсобного хозяйства	Российская Федерация, Нижегородская обл, Сергачский муниципальный район, сельское поселение Ачкинский сельсовет, с Акузово, ул Школьная, земельный участок 19
52:45:0130201:842	Земли населённых пунктов	Личное подсобное хозяйство	Российская Федерация, Нижегородская обл, Сергачский муниципальный район, сельское поселение Ачкинский сельсовет, с Акузово, ул Школьная, земельный участок 71
52:45:0130301:57	Земли промышленности, энергетики, транспорта, связи, радиовещания, телевидения, информатики, земли для обеспечения космической деятельности, земли обороны, безопасности и земли	Для эксплуатации и обслуживания автомобильных дорог	Нижегородская область, Сергачский район, дорога №22 ОП МЗ 22Н-3731 Подъезд к с.Акузово от а/д Сергач- Пильна, участок №7

	иногo специального назначения		
52:45:0130301:177	Земли промышленности, энергетики, транспорта, связи, радиовещания, телевидения, информатики, земли для обеспечения космической деятельности, земли обороны, безопасности и земли иного специального назначения	Автомобильный транспорт	Российская Федерация, Нижегородская область, Сергачский район, сельсовет Ачкинский
52:45:0130302:4	Земли сельскохозяйственного назначения	Для сельскохозяйственного производства	Нижегородская обл, р-н Сергачский
52:45:0130501:61	Земли сельскохозяйственного назначения	Для сельскохозяйственного производства	Российская Федерация, Нижегородская обл, Сергачский муниципальный район, сельское поселение Ачкинский сельсовет, д Вязовка, земельный участок 7
52:45:0130501:64	Земли сельскохозяйственного назначения	Для сельскохозяйственного производства	Российская Федерация, Нижегородская обл, Сергачский муниципальный район, сельское поселение Ачкинский сельсовет, д Вязовка, земельный участок 11
52:45:0130601:2	Земли населённых пунктов	Для ведения личного подсобного хозяйства	Российская Федерация, Нижегородская обл, Сергачский муниципальный район, сельское поселение Ачкинский сельсовет, с Акузово, ул Садовая, земельный участок 7
52:45:0130601:21	Земли населённых пунктов	Для ведения личного подсобного хозяйства	Российская Федерация, Нижегородская обл, Сергачский муниципальный район, сельское поселение Ачкинский сельсовет, с Акузово, ул Садовая, земельный участок 18

52:45:0130601:38	Земли населённых пунктов	Для эксплуатации и обслуживания автомобильных дорог	Нижегородская обл., Сергачский р-н, дорога №22 ОП МЗ 22Н-3731 Подъезд к с.Акузово от а/д Сергач-Пильна, участок №6
52:45:0000000:880	Земли населённых пунктов	Под строительство автомобильной дороги	Нижегородская область, Сергачский район, возле н.п. Вязовка, участок №1
52:45:0120301:423	Земли населённых пунктов	Для ведения личного подсобного хозяйства	Нижегородская область, Сергачский район, д. Новая Березовка, ул. Чкалова, д.57
52:45:0120301:12	Земли населённых пунктов	Для ведения личного подсобного хозяйства	Российская Федерация, Нижегородская область, Сергачский муниципальный район, сельское поселение Староберезовский сельсовет, с. Новая Березовка, ул. Чкалова, земельный участок 34
52:45:0120301:93	Земли населённых пунктов	Для ведения личного подсобного хозяйства	Российская Федерация, Нижегородская обл, Сергачский муниципальный район, сельское поселение Староберезовский сельсовет, д Новая Березовка, ул. Чкалова, земельный участок 22
52:45:0120401:95	Земли населённых пунктов	Для ведения личного подсобного хозяйства	Российская Федерация, Нижегородская область, Сергачский муниципальный район, сельское поселение Староберезовский сельсовет, с Старая Березовка, ул. Советская, земельный участок 9
52:45:0120401:774	Земли населённых пунктов	Для ведения личного подсобного хозяйства	Нижегородская область, Сергачский район, с. Старая Березовка, ул. Новая Линия, д.27
52:45:0120401:99	Земли населённых пунктов	Для ведения личного подсобного хозяйства	Российская Федерация, Нижегородская обл, Сергачский муниципальный район, сельское поселение Староберезовский

			сельсовет, с Старая Березовка, ул Советская, земельный участок 81
52:45:0120701:77	Земли населённых пунктов	Для ведения личного подсобного хозяйства	Нижегородская область, р-н. Сергачский, д. Каменка, ул. Первомайская, д. 16
52:45:0120701:61	Земли населённых пунктов	Для ведения личного подсобного хозяйства	Российская Федерация, Нижегородская область, Сергачский муниципальный район, сельское поселение Староберезовский сельсовет, деревня Каменка, улица Прудовая, земельный участок 14
52:45:0120301:22	Земли населённых пунктов	Для ведения личного подсобного хозяйства	Нижегородская область, р-н. Сергачский, с. Новая-Березовка, ул. Заовражная, д. 9

Права пользования водными объектами на период строительства газопровода будут приобретаться на основании статьи 11 Водного кодекса Российской Федерации.

Образование земельных участков на период эксплуатации линейного объекта не предусмотрено.

Земельные участки, которые будут отнесены к территориям общего пользования или имуществу общего пользования, не образуются.

*Перечень координат характерных точек образуемых земельных участков  
(система координат - ГСК 52)*

Обозначение характерных точек границы	Координаты, м	
	X	Y
Условный номер земельного участка 52:47:0600004:ЗУ1		
1	432 393,57	2 322 422,60
2	432 386,84	2 322 422,62
3	432 386,83	2 322 417,91
4	432 387,66	2 322 416,31
5	432 388,78	2 322 415,12
6	432 391,14	2 322 414,36

Обозначение характерных точек границы	Координаты, м	
	X	Y
7	432 379,77	2 322 410,84
8	432 381,11	2 322 412,55
9	432 381,72	2 322 414,36
10	432 381,81	2 322 416,15
11	432 381,84	2 322 439,49
12	432 385,48	2 322 439,51
13	432 385,51	2 322 445,10
14	432 394,36	2 322 445,10

Обозначение характерных точек границы	Координаты, м	
	X	Y
15	432 394,38	2 322 483,95
16	432 394,39	2 322 492,65
17	432 399,39	2 322 492,65
18	432 399,38	2 322 483,94
19	432 399,36	2 322 445,10
20	432 407,15	2 322 445,10
21	432 407,15	2 322 422,60
22	432 398,65	2 322 422,60
23	432 384,57	2 322 337,76
24	432 413,74	2 322 299,65
25	432 423,94	2 322 307,46
26	432 610,72	2 322 068,24
27	432 672,41	2 321 987,76
28	432 792,63	2 321 846,56
29	432 908,64	2 321 724,73
30	433 047,61	2 321 735,99
31	433 111,77	2 321 777,68
32	433 113,41	2 321 775,16
33	433 110,05	2 321 772,98
34	433 110,30	2 321 770,76
35	433 049,28	2 321 731,11
36	432 906,67	2 321 719,55
37	432 788,91	2 321 843,21
38	432 668,52	2 321 984,61
39	432 606,77	2 322 065,19
40	432 423,04	2 322 300,48
41	432 412,81	2 322 292,64
42	432 379,32	2 322 336,39
1	432 393,57	2 322 422,60
Условный номер земельного участка 52:47:0600014:3У1		
1	433 215,36	2 321 618,25
2	433 305,41	2 321 382,74
3	433 310,54	2 321 379,36
4	433 307,44	2 321 375,41
5	433 301,31	2 321 379,44
6	433 210,88	2 321 615,97
1	433 215,36	2 321 618,25
Условный номер земельного участка 52:45:0000000:3У1		
52:45:0000000:3У1(1)		
1	433 325,16	2 321 388,83
2	433 320,99	2 321 383,52
3	433 315,94	2 321 375,82
4	433 731,79	2 321 102,66
5	433 742,45	2 321 118,90
6	433 746,64	2 321 116,17

Обозначение характерных точек границы	Координаты, м	
	X	Y
7	433 733,21	2 321 095,73
8	433 307,46	2 321 375,40
9	433 310,56	2 321 379,35
10	433 311,76	2 321 378,57
11	433 316,93	2 321 386,44
12	433 321,24	2 321 391,93
1	433 325,16	2 321 388,83
52:45:0000000:3У1(2)		
13	433 760,25	2 321 146,03
14	433 773,84	2 321 166,67
15	433 972,58	2 321 040,14
16	433 972,83	2 321 040,55
17	433 977,94	2 321 037,41
18	433 977,62	2 321 036,89
19	433 978,05	2 321 036,42
20	433 968,17	2 321 013,39
21	433 963,57	2 321 015,34
22	433 971,86	2 321 034,66
23	433 775,31	2 321 159,80
24	433 764,45	2 321 143,27
13	433 760,25	2 321 146,03
52:45:0000000:3У1(3)		
25	433 951,20	2 320 986,50
26	433 955,80	2 320 984,55
27	433 938,76	2 320 944,80
28	433 966,95	2 320 932,71
29	433 964,28	2 320 928,43
30	433 932,19	2 320 942,18
31	433 945,27	2 320 972,66
32	433 943,90	2 320 973,22
33	433 945,40	2 320 976,92
34	433 946,84	2 320 976,34
25	433 951,20	2 320 986,50
52:45:0000000:3У1(4)		
35	434 174,06	2 320 190,66
36	434 183,40	2 320 197,53
37	434 183,83	2 320 191,65
38	434 171,04	2 320 182,26
35	434 174,06	2 320 190,66
52:45:0000000:3У1(5)		
39	434 681,36	2 319 928,23
40	434 684,42	2 319 932,26
41	434 749,12	2 319 864,21
42	435 063,10	2 319 773,67
43	435 196,34	2 319 812,55
44	435 383,77	2 319 710,24
45	435 573,60	2 319 518,31

Обозначение характерных точек границы	Координаты, м	
	X	Y
46	435 586,70	2 319 511,17
47	435 584,30	2 319 506,77
48	435 570,56	2 319 514,27
49	435 380,73	2 319 706,20
50	435 328,26	2 319 734,85
51	435 240,59	2 319 574,26
52	435 235,36	2 319 575,09
53	435 323,87	2 319 737,24
54	435 195,76	2 319 807,17
55	435 063,11	2 319 768,47
56	434 746,43	2 319 859,78
39	434 681,36	2 319 928,23
52:45:0000000:3Y1(6)		
57	435 160,89	2 319 508,25
58	435 160,12	2 319 506,02
59	435 140,25	2 319 457,88
60	435 121,15	2 319 413,56
61	435 113,48	2 319 398,97
62	435 120,42	2 319 414,36
63	435 152,43	2 319 491,16
57	435 160,89	2 319 508,25
52:45:0000000:3Y1(7)		
64	434 936,87	2 319 020,32
65	434 917,62	2 318 985,57
66	434 913,91	2 318 987,44
67	434 923,48	2 319 006,43
68	434 926,63	2 319 004,84
69	434 928,12	2 319 007,78
64	434 936,87	2 319 020,32
52:45:0000000:3Y1(8)		
70	435 900,84	2 319 923,76
71	435 911,88	2 319 926,19
72	435 912,96	2 319 921,30
73	435 904,62	2 319 919,47
70	435 900,84	2 319 923,76
52:45:0000000:3Y1(9)		
74	435 993,55	2 319 990,92
75	436 000,44	2 319 981,53
76	436 007,85	2 319 942,22
77	435 997,98	2 319 940,00
78	435 996,89	2 319 944,93
79	436 002,03	2 319 946,06
74	435 993,55	2 319 990,92
52:45:0000000:3Y1(10)		
80	436 214,64	2 320 385,31
81	436 218,21	2 320 383,60
82	436 219,05	2 320 385,09

Обозначение характерных точек границы	Координаты, м	
	X	Y
83	436 221,12	2 320 388,82
84	436 223,81	2 320 387,42
85	436 221,33	2 320 388,00
86	436 212,77	2 320 374,09
87	436 209,83	2 320 375,47
80	436 214,64	2 320 385,31
52:45:0000000:3Y1(11)		
88	436 230,06	2 320 387,51
89	436 234,99	2 320 385,89
90	436 234,96	2 320 384,77
91	436 230,00	2 320 385,95
88	436 230,06	2 320 387,51
52:45:0000000:3Y1(12)		
92	433 550,58	2 321 681,31
93	433 506,10	2 321 624,38
94	433 392,25	2 321 477,05
95	433 393,73	2 321 476,09
96	433 346,06	2 321 415,42
97	433 342,12	2 321 418,51
98	433 608,72	2 321 757,83
99	433 730,77	2 321 927,10
100	433 770,43	2 321 983,45
101	433 772,85	2 321 981,59
102	433 730,93	2 321 922,39
103	433 652,96	2 321 815,72
104	433 624,73	2 321 776,02
105	433 587,42	2 321 727,71
92	433 550,58	2 321 681,31
Условный номер земельного участка 52:45:0000000:3Y2		
52:45:0000000:3Y2(1)		
1	434 142,40	2 322 457,57
2	434 138,41	2 322 460,61
3	434 183,39	2 322 519,44
4	434 398,57	2 322 685,29
5	434 444,73	2 322 694,78
6	434 445,76	2 322 689,89
7	434 400,71	2 322 680,63
8	434 288,03	2 322 593,76
9	434 187,02	2 322 515,90
1	434 142,40	2 322 457,57
52:45:0000000:3Y2(2)		
10	435 175,66	2 322 917,92
11	435 196,06	2 322 937,61
12	435 291,61	2 323 185,11
13	435 296,53	2 323 183,96
14	435 200,33	2 322 934,78

Обозначение характерных точек границы	Координаты, м	
	X	Y
15	435 179,09	2 322 914,28
10	435 175,66	2 322 917,92
52:45:0000000:3Y2(3)		
16	436 112,30	2 322 499,67
17	436 116,26	2 322 503,34
18	436 136,99	2 322 448,20
19	436 133,83	2 322 442,39
16	436 112,30	2 322 499,67
52:45:0000000:3Y2(4)		
20	436 173,23	2 322 338,71
21	436 178,22	2 322 339,48
22	436 191,22	2 322 297,28
23	436 199,79	2 322 303,30
24	436 201,40	2 322 300,99
25	436 204,63	2 322 318,90
26	436 206,29	2 322 328,11
27	436 200,36	2 322 339,43
28	436 206,79	2 322 337,95
29	436 211,53	2 322 328,92
30	436 210,55	2 322 323,34
31	436 235,17	2 322 311,73
32	436 230,40	2 322 308,39
33	436 209,59	2 322 318,14
34	436 205,46	2 322 295,21
35	436 207,26	2 322 292,65
36	436 207,47	2 322 292,35
37	436 201,96	2 322 288,49
38	436 188,99	2 322 280,39
39	436 188,77	2 322 280,69
40	436 181,78	2 322 290,65
41	436 186,92	2 322 294,26
20	436 173,23	2 322 338,71
52:45:0000000:3Y2(5)		
42	436 263,88	2 322 274,61
43	436 267,96	2 322 277,51
44	436 282,96	2 322 258,16
45	436 303,24	2 322 229,01
46	436 310,01	2 322 215,08
42	436 263,88	2 322 274,61
52:45:0000000:3Y2(6)		
47	435 663,19	2 324 155,79
48	435 661,38	2 324 175,77
49	435 666,53	2 324 174,31
50	435 668,34	2 324 154,34
47	435 663,19	2 324 155,79
52:45:0000000:3Y2(7)		
51	435 635,32	2 324 463,47

Обозначение характерных точек границы	Координаты, м	
	X	Y
52	435 641,68	2 324 497,12
53	435 643,60	2 324 496,43
54	435 646,58	2 324 496,16
55	435 640,35	2 324 463,16
56	435 640,42	2 324 462,37
51	435 635,32	2 324 463,47
52:45:0000000:3Y2(8)		
57	435 652,90	2 324 556,52
58	435 655,88	2 324 572,32
59	435 660,84	2 324 571,67
60	435 657,66	2 324 554,81
57	435 652,90	2 324 556,52
52:45:0000000:3Y2(9)		
61	436 796,76	2 325 496,24
62	436 802,16	2 325 502,86
63	436 850,66	2 325 515,75
64	436 859,64	2 325 508,54
65	436 856,51	2 325 504,63
66	436 849,50	2 325 510,26
61	436 796,76	2 325 496,24
52:45:0000000:3Y2(10)		
67	436 884,75	2 325 481,96
68	436 887,89	2 325 485,86
69	436 893,96	2 325 480,98
70	436 890,36	2 325 477,46
67	436 884,75	2 325 481,96
52:45:0000000:3Y2(11)		
71	437 392,92	2 325 391,69
72	437 393,81	2 325 396,61
73	437 413,40	2 325 392,63
74	437 412,52	2 325 387,71
71	437 392,92	2 325 391,69
52:45:0000000:3Y2(12)		
75	437 641,98	2 325 069,03
76	437 614,08	2 325 156,89
77	437 561,00	2 325 229,42
78	437 564,23	2 325 229,80
79	437 566,73	2 325 230,05
80	437 618,59	2 325 159,18
81	437 646,73	2 325 070,54
75	437 641,98	2 325 069,03
52:45:0000000:3Y2(13)		
82	437 717,64	2 324 830,75
83	437 707,04	2 324 864,13
84	437 711,80	2 324 865,63
85	437 721,69	2 324 834,47
82	437 717,64	2 324 830,75

Обозначение характерных точек границы	Координаты, м	
	X	Y
52:45:0000000:3У2(14)		
86	437 718,67	2 324 016,07
87	437 722,48	2 324 024,59
88	437 723,84	2 324 027,27
89	437 727,21	2 324 025,36
90	437 724,72	2 324 020,14
91	437 721,86	2 324 014,64
86	437 718,67	2 324 016,07
52:45:0000000:3У2(15)		
92	437 487,87	2 326 120,44
93	437 487,16	2 326 140,96
94	437 492,10	2 326 142,58
95	437 492,81	2 326 122,14
96	437 488,17	2 326 120,50
92	437 487,87	2 326 120,44
52:45:0000000:3У2(16)		
97	437 626,39	2 327 097,27
98	437 630,98	2 327 187,14
99	437 598,37	2 327 188,81
100	437 562,60	2 327 465,41
101	437 562,92	2 327 466,90
102	437 567,81	2 327 465,83
103	437 567,67	2 327 465,19
104	437 602,79	2 327 193,59
105	437 636,23	2 327 191,88
106	437 631,53	2 327 099,71
97	437 626,39	2 327 097,27
52:45:0000000:3У2(17)		
107	437 501,44	2 327 528,33
108	437 501,58	2 327 533,41
109	437 578,84	2 327 516,65
110	437 574,61	2 327 497,17
111	437 569,72	2 327 498,23
112	437 572,89	2 327 512,82
107	437 501,44	2 327 528,33
Условный номер земельного участка 52:45:0130401:3У1		
1	433 966,96	2 320 932,70
2	434 009,93	2 320 914,28
3	434 016,28	2 320 929,09
4	434 013,81	2 320 930,14
5	434 021,71	2 320 949,46
6	434 024,56	2 320 948,44
7	434 027,31	2 320 955,31
8	434 027,39	2 320 957,88
9	434 026,56	2 320 959,69
10	434 025,23	2 320 961,09

Обозначение характерных точек границы	Координаты, м	
	X	Y
11	434 023,08	2 320 962,01
12	434 024,16	2 320 965,32
13	434 026,68	2 320 964,48
14	434 031,06	2 320 963,02
15	434 040,47	2 320 959,70
16	434 038,77	2 320 955,99
17	434 036,60	2 320 956,60
18	434 034,57	2 320 956,45
19	434 032,28	2 320 954,34
20	434 031,67	2 320 952,68
21	434 031,92	2 320 951,11
22	434 032,56	2 320 949,80
23	434 033,78	2 320 948,77
24	434 039,04	2 320 946,81
25	434 037,57	2 320 943,04
26	434 041,91	2 320 941,19
27	434 039,02	2 320 934,09
28	434 054,13	2 320 927,54
29	434 110,87	2 320 910,30
30	434 116,12	2 320 927,55
31	434 136,13	2 320 940,33
32	434 136,13	2 320 950,29
33	434 156,03	2 320 951,05
34	434 157,13	2 320 952,24
35	434 152,52	2 320 956,50
36	434 154,21	2 320 962,11
37	434 158,04	2 320 960,95
38	434 157,07	2 320 957,76
39	434 159,85	2 320 955,18
40	434 169,29	2 320 965,39
41	434 178,23	2 320 988,07
42	434 175,44	2 320 994,33
43	434 173,71	2 320 995,23
44	434 175,07	2 320 997,85
45	434 172,48	2 320 999,20
46	434 173,98	2 321 002,97
47	434 176,93	2 321 001,44
48	434 178,85	2 321 005,14
49	434 175,68	2 321 006,78
50	434 177,52	2 321 010,33
51	434 180,61	2 321 008,73
52	434 195,45	2 321 037,01
53	434 199,93	2 321 035,03
54	434 179,96	2 320 996,44
55	434 183,64	2 320 988,19
56	434 180,32	2 320 979,73
57	434 190,43	2 320 975,74

Обозначение характерных точек границы	Координаты, м	
	X	Y
58	434 212,27	2 321 030,16
59	434 216,93	2 321 028,32
60	434 215,26	2 321 024,17
61	434 215,61	2 321 024,03
62	434 214,13	2 321 020,33
63	434 213,77	2 321 020,47
64	434 193,21	2 320 969,28
65	434 178,48	2 320 975,08
66	434 173,60	2 320 962,69
67	434 158,29	2 320 946,14
68	434 141,13	2 320 945,48
69	434 141,13	2 320 937,60
70	434 120,37	2 320 924,33
71	434 115,65	2 320 908,84
72	434 134,45	2 320 903,13
73	434 129,32	2 320 885,33
74	434 149,54	2 320 877,10
75	434 159,56	2 320 902,99
76	434 164,21	2 320 901,19
77	434 154,08	2 320 875,44
78	434 155,21	2 320 875,03
79	434 146,82	2 320 854,49
80	434 148,04	2 320 853,99
81	434 146,47	2 320 850,31
82	434 145,31	2 320 850,78
83	434 141,92	2 320 842,44
84	434 143,57	2 320 841,76
85	434 142,07	2 320 838,06
86	434 139,48	2 320 839,12
87	434 138,86	2 320 837,62
88	434 135,85	2 320 838,81
89	434 126,29	2 320 813,72
90	434 128,92	2 320 812,72
91	434 127,48	2 320 808,97
92	434 124,87	2 320 809,97
93	434 117,16	2 320 789,74
94	434 123,47	2 320 787,34
95	434 122,02	2 320 783,53
96	434 115,66	2 320 785,88
97	434 109,76	2 320 770,31
98	434 097,28	2 320 737,95
99	434 102,88	2 320 735,78
100	434 101,43	2 320 732,04
101	434 095,76	2 320 734,21
102	434 083,86	2 320 703,11
103	434 067,24	2 320 660,00
104	434 064,15	2 320 661,19

Обозначение характерных точек границы	Координаты, м	
	X	Y
105	434 049,30	2 320 615,49
106	434 054,64	2 320 612,50
107	434 039,48	2 320 576,96
108	434 040,88	2 320 576,37
109	434 039,31	2 320 572,68
110	434 037,91	2 320 573,28
111	434 021,07	2 320 533,80
112	434 024,98	2 320 524,64
113	434 021,26	2 320 523,05
114	434 016,16	2 320 535,01
115	434 033,31	2 320 575,23
116	434 034,87	2 320 578,91
117	434 048,28	2 320 610,34
118	434 043,29	2 320 613,14
119	434 061,03	2 320 667,75
120	434 064,38	2 320 666,46
121	434 079,45	2 320 705,56
122	434 091,18	2 320 736,00
123	434 105,10	2 320 772,11
124	434 111,03	2 320 787,71
125	434 112,45	2 320 791,45
126	434 120,19	2 320 811,76
127	434 121,62	2 320 815,49
128	434 132,98	2 320 845,33
129	434 137,05	2 320 843,72
130	434 148,59	2 320 872,08
131	434 137,44	2 320 876,60
132	434 131,38	2 320 861,62
133	434 111,45	2 320 806,19
134	434 091,70	2 320 757,27
135	434 089,45	2 320 751,70
136	434 070,61	2 320 705,08
137	434 068,37	2 320 699,52
138	434 039,80	2 320 628,80
139	434 025,30	2 320 592,91
140	434 028,39	2 320 583,18
141	434 001,82	2 320 518,31
142	433 952,78	2 320 538,89
143	433 933,79	2 320 496,93
144	433 952,88	2 320 476,79
145	433 955,80	2 320 428,36
146	433 969,40	2 320 422,53
147	433 984,03	2 320 456,67
148	433 988,63	2 320 454,71
149	433 974,02	2 320 420,63
150	433 974,92	2 320 420,17
151	433 946,80	2 320 354,77

Обозначение характерных точек границы	Координаты, м	
	X	Y
152	433 920,31	2 320 366,82
153	433 883,62	2 320 367,06
154	433 854,44	2 320 355,90
155	433 854,44	2 320 321,86
156	433 888,26	2 320 304,56
157	433 916,78	2 320 309,18
158	433 927,45	2 320 307,54
159	433 925,80	2 320 296,79
160	433 926,37	2 320 296,70
161	433 925,76	2 320 292,75
162	433 925,19	2 320 292,84
163	433 922,32	2 320 274,15
164	433 929,63	2 320 273,15
165	433 936,17	2 320 271,62
166	433 930,34	2 320 244,41
167	433 930,96	2 320 244,21
168	433 930,05	2 320 240,25
169	433 929,42	2 320 240,39
170	433 918,92	2 320 191,81
171	433 905,29	2 320 177,96
172	433 890,08	2 320 118,91
173	433 886,21	2 320 119,90
174	433 901,65	2 320 179,84
175	433 915,43	2 320 193,85
176	433 926,49	2 320 245,05
177	433 931,59	2 320 268,65
178	433 928,81	2 320 269,23
179	433 907,05	2 320 272,63
180	433 899,17	2 320 253,08
181	433 895,99	2 320 235,97
182	433 888,34	2 320 215,63
183	433 880,20	2 320 181,16
184	433 882,69	2 320 180,59
185	433 876,89	2 320 155,06
186	433 874,69	2 320 155,56
187	433 867,96	2 320 125,90
188	433 863,09	2 320 127,04
189	433 870,93	2 320 161,54
190	433 873,13	2 320 161,04
191	433 876,71	2 320 176,83
192	433 874,18	2 320 177,40
193	433 883,55	2 320 217,09
194	433 891,16	2 320 237,32
195	433 893,02	2 320 247,33
196	433 893,75	2 320 251,26
197	433 894,35	2 320 254,48
198	433 903,51	2 320 277,22

Обозначение характерных точек границы	Координаты, м	
	X	Y
199	433 917,40	2 320 275,05
200	433 920,25	2 320 293,60
201	433 921,75	2 320 303,36
202	433 916,80	2 320 304,12
203	433 887,44	2 320 299,36
204	433 849,44	2 320 318,81
205	433 849,44	2 320 359,34
206	433 882,72	2 320 372,06
207	433 921,41	2 320 371,81
208	433 944,26	2 320 361,35
209	433 947,91	2 320 369,84
210	433 968,35	2 320 417,54
211	433 951,00	2 320 424,98
212	433 948,00	2 320 474,66
213	433 934,13	2 320 489,30
214	433 931,27	2 320 485,88
215	433 924,80	2 320 487,78
216	433 926,30	2 320 491,51
217	433 929,85	2 320 490,46
218	433 931,34	2 320 492,25
219	433 928,64	2 320 495,10
220	433 950,13	2 320 545,42
221	433 999,13	2 320 524,83
222	434 011,89	2 320 556,04
223	434 001,39	2 320 560,33
224	434 003,00	2 320 564,26
225	434 013,50	2 320 559,97
226	434 023,08	2 320 583,40
227	434 019,99	2 320 593,11
228	434 036,29	2 320 633,46
229	434 064,03	2 320 702,13
230	434 053,33	2 320 706,44
231	434 054,09	2 320 717,64
232	434 058,09	2 320 717,37
233	434 057,54	2 320 709,27
234	434 065,60	2 320 706,02
235	434 085,19	2 320 754,50
236	434 073,76	2 320 759,11
237	434 075,44	2 320 762,75
238	434 086,68	2 320 758,21
239	434 106,78	2 320 807,97
240	434 126,73	2 320 863,44
241	434 130,00	2 320 871,46
242	434 132,86	2 320 878,48
243	434 123,26	2 320 882,39
244	434 128,29	2 320 899,78
245	434 114,20	2 320 904,06

Обозначение характерных точек границы	Координаты, м	
	X	Y
246	434 110,38	2 320 905,22
247	434 052,40	2 320 922,84
248	434 044,11	2 320 926,45
249	434 026,20	2 320 885,20
250	433 990,60	2 320 900,67
251	433 984,99	2 320 887,76
252	433 980,40	2 320 889,75
253	433 988,00	2 320 907,25
254	434 023,60	2 320 891,78
255	434 039,52	2 320 928,43
256	434 037,12	2 320 929,48
257	434 034,01	2 320 921,87
258	434 020,91	2 320 927,22
259	434 012,55	2 320 907,71
260	433 979,73	2 320 921,81
261	433 969,09	2 320 896,93
262	433 899,16	2 320 800,20
263	433 872,32	2 320 695,23
264	433 874,14	2 320 651,59
265	433 867,95	2 320 625,62
266	433 849,64	2 320 553,95
267	433 843,02	2 320 528,10
268	433 851,34	2 320 525,97
269	433 834,83	2 320 461,92
270	433 797,00	2 320 341,40
271	433 718,88	2 320 158,64
272	433 832,69	2 320 109,99
273	433 903,51	2 320 102,98
274	433 927,39	2 320 100,31
275	434 062,86	2 320 109,03
276	434 174,04	2 320 190,66
277	434 171,03	2 320 182,25
278	434 064,64	2 320 104,13
279	433 927,27	2 320 095,29
280	433 902,98	2 320 098,01
281	433 831,44	2 320 105,09
282	433 712,31	2 320 156,01
283	433 792,30	2 320 343,13
284	433 830,02	2 320 463,29
285	433 845,25	2 320 522,36
286	433 836,94	2 320 524,50
287	433 844,81	2 320 555,23
288	433 863,10	2 320 626,82
289	433 869,12	2 320 652,07
290	433 867,29	2 320 695,76
291	433 894,55	2 320 802,36
292	433 964,71	2 320 899,41

Обозначение характерных точек границы	Координаты, м	
	X	Y
293	433 975,15	2 320 923,76
294	433 964,29	2 320 928,42
1	433 966,96	2 320 932,70
Условный номер земельного участка 52:45:0130201:3У1		
52:45:0130201:3У1(1)		
1	435 175,98	2 319 538,67
2	435 220,38	2 319 547,65
3	435 235,35	2 319 575,07
4	435 240,59	2 319 574,24
5	435 223,65	2 319 543,21
6	435 179,38	2 319 534,25
7	435 156,98	2 319 489,08
8	435 125,00	2 319 412,37
9	434 958,03	2 319 041,88
10	434 933,17	2 319 006,25
11	434 942,18	2 319 001,69
12	434 970,02	2 318 982,45
13	434 972,75	2 318 987,57
14	434 982,64	2 318 985,40
15	434 986,02	2 318 983,05
16	434 998,76	2 319 001,34
17	435 026,45	2 319 041,09
18	435 033,93	2 319 051,82
19	435 037,02	2 319 049,67
20	435 056,73	2 319 078,16
21	435 060,72	2 319 083,94
22	435 065,56	2 319 090,94
23	435 077,63	2 319 104,11
24	435 097,47	2 319 133,06
25	435 102,48	2 319 142,60
26	435 118,61	2 319 173,32
27	435 122,27	2 319 179,42
28	435 129,35	2 319 191,25
29	435 145,35	2 319 213,43
30	435 169,91	2 319 248,95
31	435 175,60	2 319 257,15
32	435 181,79	2 319 258,95
33	435 194,11	2 319 276,75
34	435 211,50	2 319 301,90
35	435 223,02	2 319 311,09
36	435 215,80	2 319 320,15
37	435 231,91	2 319 343,08
38	435 238,09	2 319 350,02
39	435 239,70	2 319 348,49
40	435 248,02	2 319 341,03

Обозначение характерных точек границы	Координаты, м	
	X	Y
41	435 257,23	2 319 333,34
42	435 258,34	2 319 332,41
43	435 260,32	2 319 326,31
44	435 261,11	2 319 325,72
45	435 262,70	2 319 327,91
46	435 261,87	2 319 331,36
47	435 275,20	2 319 347,76
48	435 273,35	2 319 349,17
49	435 275,31	2 319 351,81
50	435 279,70	2 319 351,10
51	435 282,85	2 319 355,61
52	435 280,96	2 319 356,91
53	435 283,23	2 319 360,20
54	435 285,13	2 319 358,89
55	435 290,06	2 319 365,92
56	435 297,66	2 319 376,06
57	435 304,46	2 319 385,30
58	435 300,42	2 319 388,31
59	435 302,77	2 319 391,52
60	435 306,78	2 319 388,51
61	435 310,51	2 319 393,57
62	435 313,66	2 319 404,50
63	435 316,29	2 319 408,01
64	435 315,12	2 319 408,88
65	435 317,53	2 319 412,08
66	435 318,68	2 319 411,22
67	435 328,99	2 319 425,03
68	435 338,50	2 319 437,76
69	435 348,97	2 319 453,17
70	435 349,44	2 319 452,83
71	435 359,20	2 319 466,42
72	435 362,46	2 319 464,10
73	435 342,57	2 319 434,86
74	435 331,37	2 319 419,86
75	435 318,21	2 319 402,24
76	435 315,06	2 319 391,34
77	435 310,85	2 319 385,60
78	435 301,67	2 319 373,09
79	435 294,11	2 319 362,99
80	435 288,68	2 319 355,23
81	435 282,00	2 319 345,67
82	435 277,52	2 319 346,38
83	435 266,84	2 319 332,05
84	435 268,12	2 319 326,88
85	435 265,11	2 319 322,70
86	435 281,88	2 319 310,03
87	435 290,04	2 319 320,62

Обозначение характерных точек границы	Координаты, м	
	X	Y
88	435 288,62	2 319 327,95
89	435 292,26	2 319 330,46
90	435 292,35	2 319 332,69
91	435 299,36	2 319 339,28
92	435 309,71	2 319 352,72
93	435 325,67	2 319 373,44
94	435 359,54	2 319 417,41
95	435 393,58	2 319 461,58
96	435 397,49	2 319 458,47
97	435 363,36	2 319 414,18
98	435 330,85	2 319 371,98
99	435 331,83	2 319 371,23
100	435 329,39	2 319 368,07
101	435 328,42	2 319 368,82
102	435 314,21	2 319 350,37
103	435 315,68	2 319 349,24
104	435 313,24	2 319 346,08
105	435 311,77	2 319 347,21
106	435 303,07	2 319 335,91
107	435 302,61	2 319 335,48
108	435 304,45	2 319 333,51
109	435 301,54	2 319 330,78
110	435 299,70	2 319 332,74
111	435 297,48	2 319 330,66
112	435 297,64	2 319 328,10
113	435 294,15	2 319 325,69
114	435 295,37	2 319 319,35
115	435 282,81	2 319 303,05
116	435 260,63	2 319 319,82
117	435 256,06	2 319 323,28
118	435 253,53	2 319 331,06
119	435 239,25	2 319 343,81
120	435 235,83	2 319 339,97
121	435 222,04	2 319 320,34
122	435 230,04	2 319 310,31
123	435 223,53	2 319 305,10
124	435 215,19	2 319 298,45
125	435 197,17	2 319 272,40
126	435 184,89	2 319 254,65
127	435 178,70	2 319 252,85
128	435 176,87	2 319 250,20
129	435 179,25	2 319 248,55
130	435 176,97	2 319 245,27
131	435 174,60	2 319 246,92
132	435 149,43	2 319 210,55
133	435 133,53	2 319 188,50
134	435 127,72	2 319 178,80

Обозначение характерных точек границы	Координаты, м	
	X	Y
135	435 129,26	2 319 178,00
136	435 127,39	2 319 174,46
137	435 125,67	2 319 175,37
138	435 122,97	2 319 170,87
139	435 106,44	2 319 139,39
140	435 106,92	2 319 139,14
141	435 105,06	2 319 135,60
142	435 104,58	2 319 135,86
143	435 101,75	2 319 130,48
144	435 081,56	2 319 101,00
145	435 069,48	2 319 087,82
146	435 064,26	2 319 080,27
147	435 064,85	2 319 079,86
148	435 062,59	2 319 076,58
149	435 061,99	2 319 076,99
150	435 052,26	2 319 062,93
151	435 052,80	2 319 062,56
152	435 050,52	2 319 059,28
153	435 049,99	2 319 059,64
154	435 038,27	2 319 042,71
155	435 035,18	2 319 044,86
156	435 029,98	2 319 037,40
157	435 032,37	2 319 035,74
158	435 030,09	2 319 032,46
159	435 027,70	2 319 034,13
160	435 026,07	2 319 031,79
161	435 028,20	2 319 030,30
162	435 025,92	2 319 027,02
163	435 023,78	2 319 028,51
164	435 012,20	2 319 011,88
165	435 014,52	2 319 010,26
166	435 012,24	2 319 006,98
167	435 009,91	2 319 008,60
168	435 002,86	2 318 998,48
169	434 990,11	2 318 980,19
170	434 996,71	2 318 975,60
171	434 988,97	2 318 964,50
172	434 983,21	2 318 968,51
173	434 975,46	2 318 957,40
174	434 966,47	2 318 944,32
175	434 957,53	2 318 927,66
176	434 947,46	2 318 908,58
177	434 947,22	2 318 904,46
178	434 943,91	2 318 902,39
179	434 925,17	2 318 870,80
180	434 921,49	2 318 869,42
181	434 904,94	2 318 840,65

Обозначение характерных точек границы	Координаты, м	
	X	Y
182	434 906,79	2 318 839,57
183	434 904,86	2 318 836,18
184	434 902,97	2 318 837,16
185	434 898,12	2 318 827,56
186	434 897,58	2 318 824,44
187	434 897,13	2 318 821,82
188	434 890,40	2 318 804,24
189	434 890,13	2 318 803,33
190	434 888,72	2 318 803,80
191	434 883,45	2 318 788,82
192	434 884,33	2 318 787,09
193	434 883,02	2 318 783,73
194	434 885,20	2 318 767,63
195	434 889,15	2 318 759,24
196	434 891,07	2 318 747,00
197	434 889,66	2 318 743,46
198	434 890,33	2 318 740,45
199	434 891,23	2 318 736,56
200	434 891,93	2 318 733,33
201	434 894,61	2 318 727,44
202	434 896,98	2 318 728,50
203	434 900,64	2 318 720,49
204	434 897,80	2 318 719,18
205	434 903,06	2 318 697,43
206	434 908,98	2 318 662,85
207	434 915,76	2 318 625,53
208	434 914,23	2 318 625,34
209	434 917,17	2 318 607,81
210	434 920,31	2 318 588,27
211	434 922,14	2 318 588,49
212	434 925,35	2 318 566,88
213	434 923,46	2 318 566,74
214	434 926,48	2 318 547,13
215	434 928,21	2 318 547,37
216	434 928,58	2 318 544,77
217	434 925,96	2 318 542,61
218	434 927,70	2 318 542,77
219	434 928,06	2 318 538,79
220	434 926,35	2 318 538,61
221	434 926,97	2 318 531,61
222	434 933,20	2 318 502,88
223	434 935,02	2 318 503,30
224	434 935,86	2 318 499,40
225	434 933,89	2 318 498,96
226	434 937,14	2 318 480,69
227	434 938,15	2 318 480,87
228	434 938,85	2 318 476,94

Обозначение характерных точек границы	Координаты, м	
	X	Y
229	434 937,84	2 318 476,76
230	434 940,71	2 318 460,38
231	434 943,21	2 318 420,57
232	434 965,75	2 318 358,11
233	434 984,68	2 318 352,70
234	434 986,04	2 318 351,05
235	434 986,28	2 318 351,25
236	434 985,23	2 318 352,55
237	434 987,03	2 318 352,04
238	434 989,68	2 318 352,01
239	435 003,20	2 318 355,54
240	435 012,49	2 318 361,56
241	435 031,07	2 318 365,26
242	435 029,21	2 318 372,39
243	435 033,08	2 318 373,39
244	435 034,96	2 318 366,23
245	435 045,22	2 318 368,80
246	435 076,34	2 318 374,39
247	435 077,02	2 318 372,17
248	435 064,37	2 318 367,17
249	435 046,27	2 318 363,92
250	435 045,34	2 318 363,69
251	435 025,65	2 318 360,76
252	435 011,98	2 318 356,73
253	434 996,81	2 318 348,71
254	434 990,30	2 318 347,01
255	434 987,10	2 318 347,07
256	434 987,77	2 318 345,82
257	434 983,34	2 318 343,45
258	434 981,36	2 318 347,15
259	434 981,70	2 318 348,36
260	434 961,92	2 318 354,01
261	434 938,27	2 318 419,54
262	434 935,74	2 318 459,78
263	434 932,89	2 318 475,87
264	434 932,19	2 318 479,81
265	434 928,29	2 318 501,89
266	434 922,02	2 318 530,86
267	434 921,81	2 318 533,15
268	434 916,01	2 318 532,63
269	434 914,55	2 318 493,41
270	434 919,51	2 318 492,61
271	434 918,82	2 318 488,36
272	434 914,83	2 318 488,88
273	434 913,32	2 318 488,14
274	434 908,98	2 318 488,84
275	434 909,15	2 318 493,77

Обозначение характерных точек границы	Координаты, м	
	X	Y
276	434 895,98	2 318 494,24
277	434 884,28	2 318 491,19
278	434 870,65	2 318 487,72
279	434 867,23	2 318 486,93
280	434 842,19	2 318 481,16
281	434 820,44	2 318 477,00
282	434 818,99	2 318 475,73
283	434 785,93	2 318 467,05
284	434 764,38	2 318 467,72
285	434 749,18	2 318 493,21
286	434 753,45	2 318 495,79
287	434 767,26	2 318 472,63
288	434 772,03	2 318 472,48
289	434 772,07	2 318 473,28
290	434 776,06	2 318 473,15
291	434 776,02	2 318 472,36
292	434 785,36	2 318 472,06
293	434 815,66	2 318 480,02
294	434 816,37	2 318 481,31
295	434 841,16	2 318 486,05
296	434 864,15	2 318 491,35
297	434 864,01	2 318 492,08
298	434 867,93	2 318 492,82
299	434 868,04	2 318 492,25
300	434 885,02	2 318 496,55
301	434 895,43	2 318 499,27
302	434 909,35	2 318 498,75
303	434 910,78	2 318 537,18
304	434 911,12	2 318 537,21
305	434 911,12	2 318 541,53
306	434 906,70	2 318 541,53
307	434 902,47	2 318 572,12
308	434 900,43	2 318 597,03
309	434 898,17	2 318 609,89
310	434 895,23	2 318 623,38
311	434 873,03	2 318 695,12
312	434 872,22	2 318 706,26
313	434 871,81	2 318 706,24
314	434 870,98	2 318 717,82
315	434 868,77	2 318 731,58
316	434 866,30	2 318 731,19
317	434 865,73	2 318 735,15
318	434 868,13	2 318 735,53
319	434 865,38	2 318 752,66
320	434 865,83	2 318 752,73
321	434 864,97	2 318 761,97
322	434 864,42	2 318 767,90

Обозначение характерных точек границы	Координаты, м	
	X	Y
323	434 865,32	2 318 795,50
324	434 872,12	2 318 810,35
325	434 892,85	2 318 849,69
326	434 896,94	2 318 847,17
327	434 897,35	2 318 847,81
328	434 899,57	2 318 846,54
329	434 906,18	2 318 857,86
330	434 904,39	2 318 859,02
331	434 904,99	2 318 859,99
332	434 902,06	2 318 861,81
333	434 931,49	2 318 912,27
334	434 942,36	2 318 931,72
335	434 945,17	2 318 930,15
336	434 948,73	2 318 936,86
337	434 945,48	2 318 938,60
338	434 953,29	2 318 951,83
339	434 954,38	2 318 951,21
340	434 968,22	2 318 976,66
341	434 968,01	2 318 976,78
342	434 968,21	2 318 977,13
343	434 946,71	2 318 989,87
344	434 940,86	2 318 983,40
345	434 937,59	2 318 985,05
346	434 933,72	2 318 977,43
347	434 917,63	2 318 985,56
348	434 936,88	2 319 020,31
349	434 953,67	2 319 044,36
350	435 113,49	2 319 398,97
351	435 121,15	2 319 413,56
352	435 140,25	2 319 457,88
353	435 160,12	2 319 506,02
354	435 160,91	2 319 508,25
1	435 175,98	2 319 538,67
355	434 910,78	2 318 860,83
356	434 918,06	2 318 873,47
357	434 921,77	2 318 874,86
358	434 939,83	2 318 905,30
359	434 942,37	2 318 907,13
360	434 942,54	2 318 910,01
361	434 953,12	2 318 930,01
362	434 962,95	2 318 948,19
363	434 971,25	2 318 960,10
364	434 981,40	2 318 974,67
365	434 987,17	2 318 970,66
366	434 989,75	2 318 974,35
367	434 980,39	2 318 980,87

Обозначение характерных точек границы	Координаты, м	
	X	Y
368	434 975,39	2 318 981,93
369	434 972,61	2 318 976,82
370	434 973,51	2 318 976,25
371	434 952,36	2 318 940,59
372	434 955,49	2 318 938,93
373	434 947,07	2 318 923,35
374	434 944,25	2 318 924,86
375	434 935,83	2 318 909,79
376	434 908,23	2 318 862,48
355	434 910,78	2 318 860,83
377	434 869,91	2 318 762,88
378	434 870,78	2 318 753,52
379	434 884,64	2 318 755,74
380	434 884,32	2 318 757,76
381	434 880,35	2 318 766,20
382	434 877,89	2 318 784,34
383	434 883,56	2 318 798,81
384	434 885,68	2 318 805,89
385	434 892,48	2 318 823,61
386	434 893,23	2 318 828,96
387	434 899,32	2 318 840,93
388	434 895,14	2 318 843,32
389	434 876,60	2 318 808,15
390	434 870,28	2 318 794,33
391	434 869,42	2 318 768,05
377	434 869,91	2 318 762,88
392	434 876,35	2 318 718,29
393	434 877,97	2 318 696,05
394	434 900,06	2 318 624,65
395	434 903,07	2 318 610,85
396	434 905,39	2 318 597,67
397	434 907,44	2 318 572,66
398	434 911,05	2 318 546,53
399	434 916,12	2 318 546,53
400	434 916,12	2 318 537,67
401	434 921,36	2 318 538,13
402	434 920,78	2 318 544,76
403	434 923,27	2 318 546,82
404	434 917,36	2 318 586,65
405	434 910,89	2 318 624,46
406	434 904,93	2 318 657,04
407	434 898,16	2 318 696,42
408	434 891,84	2 318 721,47
409	434 887,17	2 318 731,73

Обозначение характерных точек границы	Координаты, м	
	X	Y
410	434 884,45	2 318 743,88
411	434 885,92	2 318 747,58
412	434 885,41	2 318 750,80
413	434 871,51	2 318 748,58
392	434 876,35	2 318 718,29
52:45:0130201:3У1(2)		
414	434 910,58	2 318 471,18
415	434 911,86	2 318 469,94
416	434 915,76	2 318 469,43
417	434 915,04	2 318 464,99
418	434 911,12	2 318 465,68
419	434 909,68	2 318 465,55
420	434 926,25	2 318 407,17
421	434 930,00	2 318 396,58
422	434 933,09	2 318 397,67
423	434 940,00	2 318 377,41
424	434 937,28	2 318 376,36
425	434 942,75	2 318 347,97
426	434 941,06	2 318 340,07
427	434 941,91	2 318 292,26
428	434 950,14	2 318 284,80
429	434 958,29	2 318 231,24
430	434 964,93	2 318 140,36
431	434 952,03	2 318 101,30
432	434 956,93	2 318 030,31
433	434 963,05	2 317 965,49
434	434 964,69	2 317 932,73
435	434 968,23	2 317 932,92
436	434 991,93	2 317 939,18
437	434 991,82	2 317 947,82
438	435 001,57	2 317 947,96
439	434 996,61	2 317 960,56
440	434 994,79	2 317 970,52
441	434 999,80	2 317 971,44
442	435 000,78	2 317 961,56
443	435 008,19	2 317 942,22
444	435 013,94	2 317 937,96
445	435 018,93	2 317 913,38
446	435 024,13	2 317 914,32
447	435 027,16	2 317 918,79
448	435 036,04	2 317 920,32
449	435 041,62	2 317 922,17
450	435 047,66	2 317 919,96
451	435 050,62	2 317 920,70
452	435 059,09	2 317 920,00
453	435 079,28	2 317 924,15
454	435 080,21	2 317 920,29

Обозначение характерных точек границы	Координаты, м	
	X	Y
455	435 066,20	2 317 916,80
456	435 050,93	2 317 919,73
457	435 045,68	2 317 918,26
458	435 037,26	2 317 915,46
459	435 030,10	2 317 914,23
460	435 027,08	2 317 909,78
461	435 021,61	2 317 908,78
462	435 022,05	2 317 906,37
463	435 017,32	2 317 905,50
464	435 017,50	2 317 904,51
465	435 011,69	2 317 903,47
466	435 010,92	2 317 907,71
467	435 001,16	2 317 904,90
468	434 999,76	2 317 902,69
469	434 970,46	2 317 894,90
470	434 965,05	2 317 893,33
471	434 957,41	2 317 892,26
472	434 937,36	2 317 887,43
473	434 931,62	2 317 885,67
474	434 925,32	2 317 883,74
475	434 919,97	2 317 883,26
476	434 889,68	2 317 873,29
477	434 871,86	2 317 867,30
478	434 859,10	2 317 848,46
479	434 925,32	2 317 722,94
480	434 927,17	2 317 719,41
481	434 930,79	2 317 713,00
482	434 931,11	2 317 713,23
483	434 933,47	2 317 710,02
484	434 933,02	2 317 709,69
485	434 966,34	2 317 664,07
486	434 968,70	2 317 660,84
487	434 977,64	2 317 648,43
488	434 980,00	2 317 645,21
489	435 000,93	2 317 616,56
490	435 001,29	2 317 616,82
491	435 003,65	2 317 613,60
492	435 003,29	2 317 613,34
493	435 052,85	2 317 545,43
494	435 069,76	2 317 539,19
495	435 082,60	2 317 539,19
496	435 104,33	2 317 556,05
497	435 110,03	2 317 560,48
498	435 124,91	2 317 561,00
499	435 130,05	2 317 540,05
500	435 133,15	2 317 531,76
501	435 134,56	2 317 528,02

Обозначение характерных точек границы	Координаты, м	
	X	Y
502	435 147,69	2 317 492,98
503	435 153,00	2 317 494,95
504	435 155,93	2 317 487,10
505	435 150,63	2 317 485,12
506	435 153,74	2 317 476,81
507	435 155,15	2 317 473,07
508	435 157,81	2 317 465,93
509	435 162,90	2 317 452,32
510	435 168,56	2 317 436,44
511	435 174,64	2 317 420,29
512	435 182,96	2 317 397,58
513	435 184,34	2 317 393,84
514	435 186,55	2 317 387,78
515	435 187,93	2 317 384,04
516	435 199,07	2 317 353,74
517	435 202,83	2 317 343,51
518	435 204,20	2 317 339,76
519	435 211,09	2 317 320,90
520	435 210,65	2 317 316,71
521	435 214,79	2 317 306,53
522	435 215,71	2 317 306,90
523	435 217,17	2 317 303,19
524	435 216,29	2 317 302,84
525	435 218,73	2 317 296,85
526	435 220,32	2 317 297,50
527	435 221,83	2 317 293,82
528	435 220,22	2 317 293,17
529	435 231,39	2 317 265,65
530	435 233,58	2 317 259,80
531	435 234,33	2 317 260,09
532	435 235,73	2 317 256,35
533	435 235,01	2 317 256,08
534	435 271,49	2 317 158,67
535	435 289,41	2 317 112,15
536	435 284,67	2 317 110,41
537	435 266,81	2 317 156,90
538	435 230,30	2 317 254,32
539	435 226,74	2 317 263,83
540	435 215,60	2 317 291,26
541	435 212,51	2 317 298,84
542	435 194,20	2 317 291,68
543	435 197,85	2 317 282,36
544	435 213,95	2 317 221,94
545	435 222,07	2 317 199,89
546	435 218,28	2 317 198,52
547	435 212,76	2 317 215,08
548	435 211,33	2 317 214,58

Обозначение характерных точек границы	Координаты, м	
	X	Y
549	435 208,52	2 317 222,22
550	435 193,09	2 317 280,80
551	435 187,74	2 317 294,51
552	435 190,94	2 317 295,77
553	435 210,63	2 317 303,46
554	435 205,55	2 317 315,98
555	435 206,00	2 317 320,27
556	435 199,50	2 317 338,03
557	435 194,38	2 317 352,02
558	435 183,23	2 317 382,31
559	435 166,43	2 317 428,00
560	435 159,72	2 317 446,26
561	435 153,13	2 317 464,19
562	435 143,70	2 317 489,36
563	435 129,86	2 317 526,28
564	435 125,27	2 317 538,57
565	435 121,03	2 317 555,87
566	435 111,83	2 317 555,55
567	435 084,31	2 317 534,19
568	435 068,86	2 317 534,19
569	435 049,70	2 317 541,27
570	434 998,81	2 317 610,99
571	434 996,90	2 317 613,60
572	434 964,61	2 317 657,85
573	434 962,25	2 317 661,07
574	434 926,37	2 317 710,24
575	434 922,00	2 317 718,53
576	434 853,22	2 317 848,89
577	434 855,25	2 317 851,66
578	434 844,25	2 317 859,71
579	434 837,76	2 317 860,75
580	434 822,03	2 317 859,52
581	434 821,71	2 317 864,53
582	434 837,96	2 317 865,78
583	434 846,23	2 317 864,46
584	434 858,20	2 317 855,69
585	434 870,03	2 317 871,86
586	434 885,49	2 317 876,90
587	434 918,94	2 317 888,19
588	434 924,36	2 317 888,67
589	434 936,16	2 317 892,29
590	434 956,81	2 317 897,26
591	434 960,15	2 317 897,27
592	434 960,17	2 317 912,28
593	434 958,17	2 317 919,27
594	434 958,44	2 317 929,55
595	434 957,40	2 317 950,43

Обозначение характерных точек границы	Координаты, м	
	X	Y
596	434 954,67	2 317 950,31
597	434 954,47	2 317 954,29
598	434 957,19	2 317 954,43
599	434 956,67	2 317 965,00
600	434 950,48	2 318 030,68
601	434 949,98	2 318 030,63
602	434 949,60	2 318 034,61
603	434 950,20	2 318 034,67
604	434 949,81	2 318 040,27
605	434 949,03	2 318 040,22
606	434 948,81	2 318 044,18
607	434 949,56	2 318 044,22
608	434 945,56	2 318 102,12
609	434 947,90	2 318 109,21
610	434 916,07	2 318 115,75
611	434 897,72	2 318 114,11
612	434 898,00	2 318 110,44
613	434 894,01	2 318 110,15
614	434 893,75	2 318 113,75
615	434 884,44	2 318 112,91
616	434 883,28	2 318 125,74
617	434 877,61	2 318 135,72
618	434 881,97	2 318 138,07
619	434 888,22	2 318 126,60
620	434 888,97	2 318 118,34
621	434 895,34	2 318 118,91
622	434 916,35	2 318 120,79
623	434 949,48	2 318 113,97
624	434 958,50	2 318 141,32
625	434 950,20	2 318 253,24
626	434 951,17	2 318 253,28
627	434 950,21	2 318 268,20
628	434 948,42	2 318 279,08
629	434 936,55	2 318 289,83
630	434 935,71	2 318 337,14
631	434 934,36	2 318 337,14
632	434 934,36	2 318 341,14
633	434 935,80	2 318 341,14
634	434 937,25	2 318 348,01
635	434 931,14	2 318 379,77
636	434 933,23	2 318 380,58
637	434 929,79	2 318 390,77
638	434 926,73	2 318 389,68
639	434 921,15	2 318 405,40
640	434 908,83	2 318 448,78
641	434 907,70	2 318 448,45
642	434 906,60	2 318 452,29

Обозначение характерных точек границы	Координаты, м	
	X	Y
643	434 907,74	2 318 452,62
644	434 904,96	2 318 462,43
645	434 903,01	2 318 469,34
414	434 910,58	2 318 471,18
646	434 965,17	2 317 912,98
647	434 965,15	2 317 898,06
648	434 996,60	2 317 906,95
649	434 998,01	2 317 909,26
650	435 004,96	2 317 911,22
651	435 011,91	2 317 913,18
652	435 013,97	2 317 912,75
653	435 013,22	2 317 916,73
654	435 004,44	2 317 913,77
655	435 004,19	2 317 914,44
656	435 005,41	2 317 915,20
657	435 006,45	2 317 916,35
658	435 007,24	2 317 918,14
659	435 007,24	2 317 922,05
660	435 006,20	2 317 923,32
661	434 998,33	2 317 923,27
662	434 998,28	2 317 926,90
663	434 992,04	2 317 926,80
664	434 991,92	2 317 934,03
665	434 969,00	2 317 927,96
666	434 963,39	2 317 927,68
667	434 963,18	2 317 919,90
646	434 965,17	2 317 912,98
52:45:0130201:3Y1(3)		
668	435 071,76	2 318 349,65
669	435 072,93	2 318 346,93
670	435 075,33	2 318 346,45
671	435 081,97	2 318 335,47
672	435 082,89	2 318 331,59
673	435 079,05	2 318 330,67
674	435 070,71	2 318 344,46
675	435 068,29	2 318 343,43
676	435 059,78	2 318 341,66
677	435 060,38	2 318 338,77
678	435 056,45	2 318 337,96
679	435 055,86	2 318 340,84
680	435 054,61	2 318 340,58
681	435 055,47	2 318 336,45
682	435 052,81	2 318 335,90
683	435 052,25	2 318 338,44
684	435 049,54	2 318 340,33
685	435 048,69	2 318 344,46

Обозначение характерных точек границы	Координаты, м	
	X	Y
686	435 057,43	2 318 346,27
687	435 066,67	2 318 347,65
668	435 071,76	2 318 349,65
52:45:0130201:3У1(4)		
688	435 037,71	2 318 343,34
689	435 038,80	2 318 338,11
690	435 037,39	2 318 335,37
691	435 037,93	2 318 332,82
692	435 034,91	2 318 332,20
693	435 033,28	2 318 340,06
694	435 009,08	2 318 335,97
695	435 006,28	2 318 335,14
696	435 007,14	2 318 329,96
697	434 999,82	2 318 326,02
698	435 000,97	2 318 323,88
699	434 995,30	2 318 320,81
700	434 985,42	2 318 318,89
701	434 970,82	2 318 309,89
702	434 968,71	2 318 307,64
703	434 970,11	2 318 275,82
704	434 966,97	2 318 297,91
705	434 966,84	2 318 302,52
706	434 966,16	2 318 306,98
707	434 968,87	2 318 309,50
708	434 979,27	2 318 316,79
709	434 988,58	2 318 324,05
710	434 990,29	2 318 324,91
711	434 993,01	2 318 325,40
712	434 995,52	2 318 327,06
713	434 995,80	2 318 327,70
714	435 005,71	2 318 332,73
715	435 005,41	2 318 336,39
716	435 018,69	2 318 338,95
717	435 029,33	2 318 342,10
688	435 037,71	2 318 343,34
52:45:0130201:3У1(5)		
718	434 974,11	2 318 247,63
719	434 975,93	2 318 247,93
720	434 976,59	2 318 244,00
721	434 974,68	2 318 243,68
718	434 974,11	2 318 247,63
52:45:0130201:3У1(6)		
722	434 977,26	2 318 225,50
723	434 977,82	2 318 225,60
724	434 978,46	2 318 221,65
725	434 977,82	2 318 221,55
722	434 977,26	2 318 225,50

Обозначение характерных точек границы	Координаты, м	
	X	Y
52:45:0130201:3У1(7)		
726	434 980,01	2 318 206,10
727	434 983,19	2 318 191,22
728	434 985,45	2 318 179,98
729	434 984,50	2 318 174,28
730	434 982,05	2 318 192,65
731	434 981,25	2 318 197,34
726	434 980,01	2 318 206,10
52:45:0130201:3У1(8)		
732	434 985,03	2 318 170,28
733	434 987,10	2 318 163,29
734	434 987,32	2 318 161,07
735	434 987,74	2 318 161,12
736	434 989,55	2 318 155,03
737	434 990,23	2 318 149,06
738	434 993,35	2 318 133,57
739	434 995,04	2 318 121,74
740	434 999,42	2 318 102,33
741	434 999,94	2 318 098,38
742	435 002,34	2 318 080,07
743	435 005,30	2 318 057,51
744	435 007,22	2 318 046,96
745	435 007,13	2 318 042,98
746	435 009,32	2 318 029,05
747	435 009,56	2 318 029,10
748	435 010,16	2 318 025,13
749	435 009,94	2 318 025,10
750	435 013,59	2 317 999,30
751	435 014,41	2 317 994,93
752	435 017,61	2 317 976,35
753	435 021,58	2 317 977,06
754	435 026,01	2 317 977,86
755	435 026,92	2 317 973,14
756	435 023,54	2 317 972,47
757	435 023,96	2 317 969,50
758	435 020,63	2 317 969,02
759	435 022,12	2 317 959,69
760	435 024,61	2 317 957,93
761	435 027,08	2 317 949,52
762	435 030,17	2 317 946,11
763	435 045,75	2 317 938,54
764	435 055,52	2 317 937,09
765	435 055,46	2 317 936,76
766	435 045,95	2 317 938,03
767	435 029,82	2 317 945,93
768	435 026,85	2 317 949,30
769	435 023,94	2 317 954,20

Обозначение характерных точек границы	Координаты, м	
	X	Y
770	435 020,31	2 317 956,71
771	435 017,39	2 317 965,52
772	435 015,99	2 317 974,04
773	435 013,31	2 317 988,53
774	435 012,45	2 317 994,58
775	435 010,97	2 317 994,34
776	435 010,14	2 317 998,66
777	435 011,62	2 317 998,99
778	435 008,25	2 318 016,64
779	435 006,52	2 318 027,18
780	435 001,83	2 318 061,43
781	434 996,20	2 318 099,32
782	434 987,02	2 318 155,32
732	434 985,03	2 318 170,28
52:45:0130201:3У1(9)		
783	435 083,71	2 317 926,89
784	435 090,52	2 317 928,60
785	435 090,77	2 317 927,65
786	435 083,98	2 317 925,97
783	435 083,71	2 317 926,89
52:45:0130201:3У1(10)		
787	435 117,76	2 317 934,33
788	435 124,66	2 317 937,43
789	435 134,86	2 317 940,53
790	435 135,51	2 317 938,15
791	435 144,20	2 317 940,78
792	435 164,18	2 317 945,85
793	435 171,14	2 317 947,45
794	435 172,41	2 317 947,72
795	435 141,61	2 317 938,97
787	435 117,76	2 317 934,33
52:45:0130201:3У1(11)		
796	435 180,49	2 317 950,88
797	435 190,08	2 317 953,93
798	435 190,36	2 317 953,13
799	435 180,88	2 317 950,13
800	435 180,72	2 317 950,08
796	435 180,49	2 317 950,88
52:45:0130201:3У1(12)		
801	435 208,36	2 317 958,38
802	435 222,54	2 317 963,02
803	435 231,05	2 317 965,23
804	435 236,40	2 317 967,61
805	435 242,77	2 317 969,44
806	435 251,18	2 317 971,54
807	435 255,96	2 317 970,55
808	435 259,66	2 317 971,38

Обозначение характерных точек границы	Координаты, м	
	X	Y
809	435 269,74	2 317 929,67
810	435 275,05	2 317 930,95
811	435 277,32	2 317 921,53
812	435 272,01	2 317 920,26
813	435 287,76	2 317 855,14
814	435 293,46	2 317 815,92
815	435 288,83	2 317 809,72
816	435 250,98	2 317 785,88
817	435 217,38	2 317 770,45
818	435 226,50	2 317 733,33
819	435 233,32	2 317 719,96
820	435 237,72	2 317 722,04
821	435 240,56	2 317 716,17
822	435 248,68	2 317 698,73
823	435 249,51	2 317 693,66
824	435 250,47	2 317 694,09
825	435 262,95	2 317 666,41
826	435 266,08	2 317 662,09
827	435 270,48	2 317 652,39
828	435 283,52	2 317 623,62
829	435 289,40	2 317 610,63
830	435 296,07	2 317 595,90
831	435 297,28	2 317 591,47
832	435 301,75	2 317 579,68
833	435 304,09	2 317 580,58
834	435 316,82	2 317 547,52
835	435 325,30	2 317 525,46
836	435 324,13	2 317 525,03
837	435 331,62	2 317 505,86
838	435 339,09	2 317 488,77
839	435 339,39	2 317 488,86
840	435 348,42	2 317 465,43
841	435 351,89	2 317 466,73
842	435 355,63	2 317 456,87
843	435 352,21	2 317 455,57
844	435 359,72	2 317 436,06
845	435 358,72	2 317 435,71
846	435 365,77	2 317 416,25
847	435 367,15	2 317 416,73
848	435 370,23	2 317 408,73
849	435 379,49	2 317 384,70
850	435 378,02	2 317 384,13
851	435 380,31	2 317 378,20
852	435 379,78	2 317 378,00
853	435 392,18	2 317 343,89
854	435 394,52	2 317 344,74
855	435 402,37	2 317 324,55

Обозначение характерных точек границы	Координаты, м	
	X	Y
856	435 404,67	2 317 319,99
857	435 410,71	2 317 303,15
858	435 422,41	2 317 273,01
859	435 438,42	2 317 230,74
860	435 442,79	2 317 219,84
861	435 444,51	2 317 216,18
862	435 445,71	2 317 209,17
863	435 446,62	2 317 209,49
864	435 455,78	2 317 183,77
865	435 455,88	2 317 182,53
866	435 456,17	2 317 181,76
867	435 454,62	2 317 181,16
868	435 460,34	2 317 165,36
869	435 462,28	2 317 166,13
870	435 476,43	2 317 131,11
871	435 449,85	2 317 120,38
872	435 448,01	2 317 125,02
873	435 469,92	2 317 133,87
874	435 454,80	2 317 171,28
875	435 450,84	2 317 181,73
876	435 450,71	2 317 184,18
877	435 443,92	2 317 203,24
878	435 442,66	2 317 202,79
879	435 440,64	2 317 208,53
880	435 439,85	2 317 214,35
881	435 437,97	2 317 218,34
882	435 434,93	2 317 225,98
883	435 433,72	2 317 225,50
884	435 430,80	2 317 233,14
885	435 432,33	2 317 233,74
886	435 420,04	2 317 265,35
887	435 418,87	2 317 264,89
888	435 415,91	2 317 272,48
889	435 417,08	2 317 272,94
890	435 405,69	2 317 302,25
891	435 404,51	2 317 301,79
892	435 401,54	2 317 309,43
893	435 403,17	2 317 310,06
894	435 400,10	2 317 317,96
895	435 397,80	2 317 322,52
896	435 390,81	2 317 340,50
897	435 389,63	2 317 340,05
898	435 371,56	2 317 386,98
899	435 373,03	2 317 387,55
900	435 365,20	2 317 407,87
901	435 360,03	2 317 421,30
902	435 358,49	2 317 420,74

Обозначение характерных точек границы	Координаты, м	
	X	Y
903	435 355,43	2 317 428,36
904	435 357,08	2 317 428,99
905	435 344,87	2 317 460,71
906	435 342,69	2 317 459,88
907	435 339,76	2 317 467,61
908	435 341,90	2 317 468,43
909	435 329,80	2 317 499,85
910	435 327,79	2 317 499,07
911	435 324,90	2 317 506,81
912	435 326,84	2 317 507,55
913	435 315,42	2 317 537,23
914	435 313,85	2 317 536,62
915	435 310,89	2 317 544,17
916	435 312,51	2 317 544,79
917	435 301,22	2 317 574,12
918	435 299,07	2 317 573,29
919	435 292,52	2 317 589,92
920	435 291,36	2 317 594,20
921	435 285,24	2 317 607,70
922	435 281,51	2 317 615,95
923	435 280,11	2 317 615,32
924	435 276,69	2 317 622,82
925	435 278,10	2 317 623,47
926	435 265,52	2 317 651,23
927	435 263,96	2 317 650,53
928	435 260,47	2 317 658,05
929	435 262,09	2 317 658,78
930	435 258,60	2 317 663,90
931	435 255,14	2 317 671,61
932	435 251,86	2 317 678,93
933	435 247,98	2 317 687,48
934	435 246,85	2 317 686,97
935	435 244,84	2 317 691,24
936	435 243,86	2 317 697,25
937	435 236,29	2 317 713,51
938	435 232,12	2 317 713,51
939	435 222,85	2 317 731,69
940	435 212,52	2 317 773,72
941	435 248,60	2 317 790,28
942	435 285,38	2 317 813,46
943	435 288,22	2 317 817,25
944	435 287,74	2 317 820,50
945	435 282,85	2 317 854,19
946	435 265,99	2 317 923,94
947	435 255,13	2 317 968,85
948	435 250,61	2 317 970,37
949	435 240,38	2 317 967,00

Обозначение характерных точек границы	Координаты, м	
	X	Y
950	435 217,44	2 317 960,69
951	435 216,70	2 317 959,79
952	435 213,37	2 317 958,84
953	435 213,06	2 317 959,79
954	435 208,72	2 317 958,38
801	435 208,36	2 317 958,38
52:45:0130201:3У1(13)		
955	435 125,87	2 318 372,46
956	435 126,73	2 318 367,53
957	435 122,96	2 318 366,88
958	435 117,49	2 318 364,53
959	435 117,58	2 318 361,34
960	435 120,09	2 318 338,20
961	435 120,50	2 318 333,21
962	435 115,66	2 318 332,71
963	435 112,44	2 318 362,37
964	435 112,91	2 318 364,09
965	435 111,75	2 318 366,79
966	435 123,47	2 318 372,04
955	435 125,87	2 318 372,46
52:45:0130201:3У1(14)		
967	435 161,00	2 318 456,67
968	435 164,88	2 318 456,67
969	435 165,60	2 318 452,71
970	435 164,15	2 318 452,42
971	435 165,72	2 318 444,23
972	435 165,37	2 318 442,10
973	435 162,22	2 318 442,64
974	435 161,54	2 318 438,69
975	435 164,77	2 318 438,15
976	435 163,23	2 318 428,47
977	435 159,94	2 318 419,61
978	435 155,43	2 318 412,34
979	435 153,39	2 318 409,63
980	435 144,56	2 318 406,03
981	435 134,43	2 318 403,40
982	435 134,61	2 318 402,43
983	435 125,53	2 318 400,08
984	435 123,94	2 318 406,25
985	435 118,79	2 318 404,92
986	435 121,94	2 318 394,00
987	435 131,54	2 318 396,48
988	435 132,00	2 318 396,68
989	435 137,58	2 318 398,91
990	435 137,54	2 318 399,06
991	435 138,73	2 318 399,37
992	435 140,70	2 318 400,15

Обозначение характерных точек границы	Координаты, м	
	X	Y
993	435 158,24	2 318 408,25
994	435 164,23	2 318 419,90
995	435 166,87	2 318 426,54
996	435 169,83	2 318 438,73
997	435 166,12	2 318 458,06
998	435 165,56	2 318 463,93
999	435 160,87	2 318 463,84
967	435 161,00	2 318 456,67
52:45:0130201:3У1(15)		
1000	435 182,32	2 318 382,19
1001	435 189,35	2 318 336,30
1002	435 192,95	2 318 298,52
1003	435 189,16	2 318 278,63
1004	435 189,83	2 318 273,10
1005	435 190,43	2 318 268,12
1006	435 190,82	2 318 264,93
1007	435 200,25	2 318 248,23
1008	435 204,86	2 318 214,91
1009	435 199,88	2 318 214,30
1010	435 196,66	2 318 238,35
1011	435 195,18	2 318 238,13
1012	435 194,59	2 318 242,08
1013	435 196,08	2 318 242,30
1014	435 195,44	2 318 246,58
1015	435 185,98	2 318 263,35
1016	435 185,88	2 318 264,02
1017	435 184,50	2 318 263,91
1018	435 168,16	2 318 261,92
1019	435 167,41	2 318 266,88
1020	435 185,29	2 318 269,04
1021	435 184,11	2 318 278,80
1022	435 187,91	2 318 298,75
1023	435 184,39	2 318 335,69
1024	435 178,20	2 318 376,46
1025	435 145,87	2 318 370,85
1026	435 145,04	2 318 375,76
1000	435 182,32	2 318 382,19
52:45:0130201:3У1(16)		
1027	435 215,02	2 318 424,57
1028	435 215,41	2 318 421,60
1029	435 189,86	2 318 418,11
1030	435 192,91	2 318 395,54
1031	435 191,37	2 318 387,26
1032	435 193,03	2 318 371,46
1033	435 190,67	2 318 371,15
1034	435 193,84	2 318 344,70
1035	435 195,23	2 318 344,87

Обозначение характерных точек границы	Координаты, м	
	X	Y
1036	435 195,71	2 318 340,91
1037	435 194,32	2 318 340,74
1038	435 196,52	2 318 322,39
1039	435 199,00	2 318 307,06
1040	435 200,14	2 318 307,25
1041	435 200,70	2 318 303,30
1042	435 199,64	2 318 303,12
1043	435 200,90	2 318 295,35
1044	435 202,03	2 318 284,65
1045	435 205,05	2 318 284,96
1046	435 205,77	2 318 278,27
1047	435 208,85	2 318 278,64
1048	435 209,15	2 318 277,14
1049	435 211,60	2 318 277,49
1050	435 212,26	2 318 272,72
1051	435 213,20	2 318 272,85
1052	435 213,79	2 318 268,39
1053	435 209,20	2 318 263,29
1054	435 213,59	2 318 236,65
1055	435 218,27	2 318 198,27
1056	435 220,81	2 318 174,64
1057	435 228,84	2 318 130,55
1058	435 233,91	2 318 099,39
1059	435 234,77	2 318 093,45
1060	435 239,03	2 318 074,00
1061	435 240,38	2 318 066,24
1062	435 244,41	2 318 043,01
1063	435 245,61	2 318 036,13
1064	435 243,25	2 318 035,72
1065	435 252,42	2 317 996,82
1066	435 254,36	2 317 997,28
1067	435 256,86	2 317 986,68
1068	435 254,43	2 317 986,14
1069	435 251,71	2 317 991,78
1070	435 248,61	2 317 991,24
1071	435 238,48	2 318 033,94
1072	435 237,47	2 318 039,79
1073	435 239,83	2 318 040,20
1074	435 234,13	2 318 073,03
1075	435 229,59	2 318 093,74
1076	435 226,65	2 318 116,84
1077	435 218,64	2 318 158,48
1078	435 215,86	2 318 173,93
1079	435 213,31	2 318 197,70
1080	435 208,64	2 318 235,94
1081	435 203,88	2 318 264,84
1082	435 208,52	2 318 270,33

Обозначение характерных точек границы	Координаты, м	
	X	Y
1083	435 207,31	2 318 270,18
1084	435 206,99	2 318 272,76
1085	435 201,15	2 318 274,47
1086	435 200,62	2 318 279,48
1087	435 197,58	2 318 279,16
1088	435 195,95	2 318 294,69
1089	435 193,90	2 318 307,25
1090	435 191,57	2 318 321,68
1091	435 185,12	2 318 375,47
1092	435 187,55	2 318 375,79
1093	435 186,32	2 318 387,46
1094	435 187,85	2 318 395,67
1095	435 184,23	2 318 422,39
1096	435 209,81	2 318 425,88
1097	435 212,45	2 318 424,23
1027	435 215,02	2 318 424,57
52:45:0130201:3Y1(17)		
1098	435 518,16	2 319 032,05
1099	435 529,29	2 319 045,98
1100	435 533,05	2 319 042,62
1101	435 522,31	2 319 029,23
1102	435 514,54	2 319 015,66
1103	435 516,80	2 319 014,12
1104	435 514,56	2 319 010,82
1105	435 512,31	2 319 012,34
1106	435 503,69	2 318 999,67
1107	435 504,93	2 318 998,82
1108	435 502,69	2 318 995,52
1109	435 501,44	2 318 996,37
1110	435 497,95	2 318 991,24
1111	435 499,18	2 318 990,40
1112	435 496,94	2 318 987,10
1113	435 495,70	2 318 987,94
1114	435 492,12	2 318 982,68
1115	435 468,91	2 318 947,65
1116	435 469,85	2 318 947,02
1117	435 467,65	2 318 943,70
1118	435 466,69	2 318 944,33
1119	435 442,45	2 318 908,02
1120	435 442,92	2 318 907,71
1121	435 440,69	2 318 904,40
1122	435 440,22	2 318 904,71
1123	435 429,87	2 318 889,32
1124	435 430,41	2 318 888,96
1125	435 428,19	2 318 885,64
1126	435 427,65	2 318 886,00
1127	435 423,14	2 318 879,30

Обозначение характерных точек границы	Координаты, м	
	X	Y
1128	435 407,75	2 318 854,48
1129	435 405,31	2 318 844,47
1130	435 397,82	2 318 832,89
1131	435 396,49	2 318 829,09
1132	435 396,13	2 318 813,56
1133	435 387,06	2 318 790,87
1134	435 385,58	2 318 787,16
1135	435 383,14	2 318 781,07
1136	435 380,16	2 318 772,62
1137	435 377,70	2 318 763,34
1138	435 367,23	2 318 749,61
1139	435 366,45	2 318 748,59
1140	435 362,08	2 318 742,85
1141	435 358,00	2 318 733,28
1142	435 356,64	2 318 726,11
1143	435 356,24	2 318 725,18
1144	435 375,29	2 318 682,50
1145	435 367,14	2 318 673,80
1146	435 367,41	2 318 673,54
1147	435 364,69	2 318 670,64
1148	435 364,42	2 318 670,89
1149	435 350,31	2 318 655,83
1150	435 349,28	2 318 651,40
1151	435 350,78	2 318 625,37
1152	435 346,79	2 318 623,68
1153	435 349,90	2 318 605,45
1154	435 353,41	2 318 605,45
1155	435 357,78	2 318 591,07
1156	435 358,42	2 318 591,27
1157	435 359,58	2 318 587,45
1158	435 358,94	2 318 587,25
1159	435 363,50	2 318 572,54
1160	435 364,66	2 318 568,72
1161	435 379,93	2 318 517,98
1162	435 383,30	2 318 503,60
1163	435 384,27	2 318 503,86
1164	435 386,96	2 318 492,37
1165	435 387,91	2 318 481,22
1166	435 391,29	2 318 472,02
1167	435 392,92	2 318 455,97
1168	435 395,35	2 318 431,82
1169	435 400,93	2 318 397,05
1170	435 408,19	2 318 353,73
1171	435 414,50	2 318 315,87
1172	435 417,19	2 318 299,66
1173	435 417,11	2 318 282,76
1174	435 417,92	2 318 282,76

Обозначение характерных точек границы	Координаты, м	
	X	Y
1175	435 417,90	2 318 278,76
1176	435 417,10	2 318 278,76
1177	435 417,04	2 318 273,07
1178	435 418,83	2 318 262,37
1179	435 423,03	2 318 263,08
1180	435 423,67	2 318 259,14
1181	435 419,49	2 318 258,44
1182	435 423,57	2 318 233,95
1183	435 428,19	2 318 216,56
1184	435 426,59	2 318 215,99
1185	435 429,58	2 318 200,51
1186	435 432,26	2 318 201,23
1187	435 434,70	2 318 192,03
1188	435 432,70	2 318 188,20
1189	435 437,48	2 318 151,21
1190	435 448,70	2 318 109,83
1191	435 443,84	2 318 108,48
1192	435 432,57	2 318 150,23
1193	435 427,68	2 318 188,05
1194	435 429,61	2 318 191,73
1195	435 418,68	2 318 232,90
1196	435 412,04	2 318 272,67
1197	435 412,19	2 318 299,26
1198	435 409,55	2 318 315,14
1199	435 403,27	2 318 352,87
1200	435 396,00	2 318 396,24
1201	435 390,39	2 318 431,17
1202	435 387,94	2 318 455,48
1203	435 386,38	2 318 470,89
1204	435 382,99	2 318 480,18
1205	435 382,01	2 318 491,59
1206	435 379,49	2 318 502,38
1207	435 368,92	2 318 499,90
1208	435 370,48	2 318 493,23
1209	435 366,84	2 318 473,81
1210	435 353,92	2 318 465,97
1211	435 327,44	2 318 455,54
1212	435 325,74	2 318 459,80
1213	435 288,00	2 318 447,16
1214	435 216,28	2 318 445,42
1215	435 214,87	2 318 445,23
1216	435 215,20	2 318 442,75
1217	435 212,68	2 318 442,42
1218	435 211,16	2 318 443,23
1219	435 207,74	2 318 442,76
1220	435 207,55	2 318 444,27
1221	435 204,72	2 318 443,20

Обозначение характерных точек границы	Координаты, м	
	X	Y
1222	435 185,33	2 318 442,88
1223	435 185,57	2 318 447,03
1224	435 185,03	2 318 451,54
1225	435 184,90	2 318 459,25
1226	435 184,10	2 318 459,24
1227	435 181,72	2 318 478,99
1228	435 178,36	2 318 499,20
1229	435 175,53	2 318 517,84
1230	435 174,49	2 318 529,88
1231	435 173,00	2 318 543,48
1232	435 159,65	2 318 628,39
1233	435 156,89	2 318 649,21
1234	435 151,58	2 318 681,50
1235	435 153,72	2 318 682,11
1236	435 152,15	2 318 700,17
1237	435 151,22	2 318 707,79
1238	435 154,50	2 318 706,31
1239	435 155,48	2 318 698,19
1240	435 155,66	2 318 685,42
1241	435 155,71	2 318 681,42
1242	435 153,78	2 318 680,40
1243	435 158,51	2 318 651,62
1244	435 160,13	2 318 647,44
1245	435 160,84	2 318 641,59
1246	435 160,32	2 318 639,23
1247	435 161,00	2 318 634,37
1248	435 162,89	2 318 634,64
1249	435 163,45	2 318 630,68
1250	435 161,56	2 318 630,41
1251	435 163,05	2 318 620,87
1252	435 163,67	2 318 616,93
1253	435 168,02	2 318 605,04
1254	435 171,38	2 318 578,29
1255	435 172,27	2 318 570,54
1256	435 172,56	2 318 567,75
1257	435 170,82	2 318 567,52
1258	435 171,82	2 318 557,49
1259	435 172,49	2 318 550,78
1260	435 173,52	2 318 543,12
1261	435 175,05	2 318 543,39
1262	435 175,24	2 318 541,57
1263	435 181,46	2 318 491,04
1264	435 186,25	2 318 465,40
1265	435 189,79	2 318 465,43
1266	435 190,10	2 318 446,96
1267	435 202,66	2 318 447,16
1268	435 205,18	2 318 448,11

Обозначение характерных точек границы	Координаты, м	
	X	Y
1269	435 216,12	2 318 449,43
1270	435 287,25	2 318 451,15
1271	435 328,98	2 318 465,29
1272	435 330,26	2 318 462,02
1273	435 345,42	2 318 467,99
1274	435 344,50	2 318 470,39
1275	435 348,25	2 318 471,74
1276	435 349,14	2 318 469,45
1277	435 351,69	2 318 470,46
1278	435 361,45	2 318 476,39
1279	435 365,35	2 318 493,23
1280	435 361,05	2 318 511,56
1281	435 347,22	2 318 539,57
1282	435 346,63	2 318 539,29
1283	435 344,86	2 318 542,88
1284	435 345,42	2 318 543,17
1285	435 341,29	2 318 551,58
1286	435 339,30	2 318 552,82
1287	435 331,48	2 318 570,34
1288	435 335,51	2 318 572,19
1289	435 342,37	2 318 556,80
1290	435 345,14	2 318 555,06
1291	435 349,93	2 318 545,37
1292	435 351,47	2 318 542,24
1293	435 361,90	2 318 521,11
1294	435 365,78	2 318 513,27
1295	435 367,78	2 318 504,76
1296	435 377,37	2 318 507,03
1297	435 375,10	2 318 516,68
1298	435 364,98	2 318 550,14
1299	435 363,51	2 318 555,04
1300	435 354,44	2 318 584,84
1301	435 349,71	2 318 600,45
1302	435 345,69	2 318 600,45
1303	435 341,20	2 318 626,74
1304	435 345,59	2 318 628,60
1305	435 344,25	2 318 651,83
1306	435 345,75	2 318 658,26
1307	435 369,38	2 318 683,50
1308	435 350,78	2 318 725,16
1309	435 362,14	2 318 751,21
1310	435 373,01	2 318 765,14
1311	435 375,38	2 318 774,10
1312	435 378,46	2 318 782,83
1313	435 382,79	2 318 793,64
1314	435 391,15	2 318 814,58
1315	435 391,51	2 318 829,99

Обозначение характерных точек границы	Координаты, м	
	X	Y
1316	435 393,30	2 318 835,10
1317	435 400,66	2 318 846,47
1318	435 403,09	2 318 856,44
1319	435 418,94	2 318 882,01
1320	435 426,27	2 318 892,93
1321	435 435,52	2 318 906,67
1322	435 465,30	2 318 951,25
1323	435 487,99	2 318 985,49
1324	435 507,61	2 319 014,32
1325	435 510,20	2 319 018,14
1098	435 518,16	2 319 032,05
52:45:0130201:3Y1(18)		
1326	435 176,61	2 318 872,45
1327	435 180,21	2 318 870,28
1328	435 172,98	2 318 859,36
1329	435 168,87	2 318 851,90
1330	435 148,21	2 318 817,73
1331	435 149,59	2 318 816,89
1332	435 147,92	2 318 813,84
1333	435 141,54	2 318 801,52
1334	435 134,51	2 318 786,92
1335	435 132,98	2 318 780,05
1336	435 131,27	2 318 766,87
1337	435 125,57	2 318 741,82
1338	435 125,68	2 318 727,36
1339	435 126,65	2 318 723,35
1340	435 128,85	2 318 701,89
1341	435 130,84	2 318 702,13
1342	435 131,43	2 318 697,21
1343	435 125,42	2 318 696,50
1344	435 122,63	2 318 723,40
1345	435 121,69	2 318 727,29
1346	435 121,57	2 318 742,63
1347	435 130,44	2 318 781,62
1348	435 146,50	2 318 814,17
1349	435 142,75	2 318 816,45
1326	435 176,61	2 318 872,45
52:45:0130201:3Y1(19)		
1	2	3
1350	435 164,36	2 318 807,09
1351	435 166,17	2 318 806,17
1352	435 158,91	2 318 792,46
1353	435 159,84	2 318 791,96
1354	435 157,98	2 318 788,44
1355	435 157,01	2 318 788,95
1356	435 155,47	2 318 786,36
1357	435 150,63	2 318 773,62

Обозначение характерных точек границы	Координаты, м	
	X	Y
1358	435 149,34	2 318 769,41
1359	435 147,58	2 318 763,82
1360	435 147,57	2 318 763,66
1361	435 147,25	2 318 762,61
1362	435 147,52	2 318 762,53
1363	435 147,34	2 318 758,42
1364	435 146,40	2 318 758,69
1365	435 146,70	2 318 747,25
1366	435 146,86	2 318 747,20
1367	435 146,76	2 318 744,72
1368	435 146,07	2 318 758,96
1369	435 148,57	2 318 773,82
1370	435 153,14	2 318 785,84
1371	435 157,69	2 318 793,61
1350	435 164,36	2 318 807,09
52:45:0130201:3Y1(20)		
1372	435 147,85	2 318 743,55
1373	435 148,86	2 318 730,82
1374	435 150,81	2 318 725,84
1375	435 149,54	2 318 721,51
1376	435 146,85	2 318 743,52
1372	435 147,85	2 318 743,55
52:45:0130201:3Y1(21)		
1377	435 178,50	2 318 835,66
1378	435 179,14	2 318 835,29
1379	435 172,66	2 318 823,86
1377	435 178,50	2 318 835,66
52:45:0130201:3Y1(22)		
1380	435 537,60	2 319 336,82
1381	435 541,83	2 319 333,38
1382	435 539,67	2 319 330,62
1383	435 539,32	2 319 330,89
1384	435 529,95	2 319 318,59
1385	435 531,40	2 319 317,53
1386	435 529,04	2 319 314,31
1387	435 527,59	2 319 315,38
1388	435 515,54	2 319 298,97
1389	435 517,82	2 319 297,30
1390	435 515,46	2 319 294,08
1391	435 513,18	2 319 295,75
1392	435 505,49	2 319 285,28
1393	435 502,44	2 319 280,24
1394	435 504,10	2 319 279,23
1395	435 502,03	2 319 275,82
1396	435 500,37	2 319 276,83
1397	435 484,07	2 319 249,91
1398	435 459,18	2 319 213,75

Обозначение характерных точек границы	Координаты, м	
	X	Y
1399	435 434,52	2 319 179,76
1400	435 428,24	2 319 171,40
1401	435 428,55	2 319 171,16
1402	435 426,15	2 319 167,98
1403	435 425,85	2 319 168,20
1404	435 416,15	2 319 155,27
1405	435 416,61	2 319 154,92
1406	435 414,22	2 319 151,73
1407	435 413,76	2 319 152,08
1408	435 406,31	2 319 142,15
1409	435 407,20	2 319 141,49
1410	435 404,80	2 319 138,29
1411	435 403,92	2 319 138,95
1412	435 398,61	2 319 131,83
1413	435 399,36	2 319 131,29
1414	435 397,01	2 319 128,06
1415	435 396,26	2 319 128,60
1416	435 383,99	2 319 111,77
1417	435 360,47	2 319 079,57
1418	435 363,03	2 319 077,63
1419	435 358,12	2 319 070,90
1420	435 351,93	2 319 069,44
1421	435 335,11	2 319 053,01
1422	435 335,83	2 319 052,50
1423	435 333,49	2 319 049,24
1424	435 332,79	2 319 049,75
1425	435 323,17	2 319 036,19
1426	435 323,84	2 319 035,71
1427	435 321,52	2 319 032,47
1428	435 320,86	2 319 032,94
1429	435 309,04	2 319 016,28
1430	435 309,37	2 319 016,04
1431	435 307,05	2 319 012,80
1432	435 306,73	2 319 013,03
1433	435 304,54	2 319 009,94
1434	435 302,35	2 319 008,56
1435	435 301,19	2 319 005,61
1436	435 292,67	2 318 994,60
1437	435 294,25	2 318 993,40
1438	435 291,83	2 318 990,22
1439	435 290,22	2 318 991,44
1440	435 259,17	2 318 951,35
1441	435 262,52	2 318 948,76
1442	435 260,08	2 318 945,60
1443	435 256,73	2 318 948,20
1444	435 251,09	2 318 940,91
1445	435 232,64	2 318 918,57

Обозначение характерных точек границы	Координаты, м	
	X	Y
1446	435 221,92	2 318 903,43
1447	435 216,33	2 318 896,19
1448	435 205,79	2 318 879,02
1449	435 205,90	2 318 876,79
1450	435 202,58	2 318 874,84
1451	435 195,10	2 318 861,80
1452	435 199,49	2 318 859,15
1453	435 196,75	2 318 854,42
1454	435 190,66	2 318 858,12
1455	435 192,16	2 318 860,88
1456	435 202,32	2 318 878,37
1457	435 207,09	2 318 882,27
1458	435 213,89	2 318 894,11
1459	435 229,86	2 318 915,43
1460	435 270,04	2 318 968,35
1461	435 304,60	2 319 013,32
1462	435 343,18	2 319 067,88
1463	435 349,42	2 319 073,98
1464	435 355,07	2 319 075,31
1465	435 350,62	2 319 078,40
1466	435 353,55	2 319 082,54
1467	435 355,46	2 319 081,21
1468	435 379,98	2 319 114,75
1469	435 395,74	2 319 136,37
1470	435 423,10	2 319 172,87
1471	435 430,49	2 319 182,73
1472	435 455,10	2 319 216,63
1473	435 479,87	2 319 252,61
1474	435 499,67	2 319 278,86
1475	435 526,81	2 319 321,31
1476	435 529,47	2 319 326,09
1380	435 537,60	2 319 336,82
52:45:0130201:3У1(23)		
1477	435 380,45	2 319 157,86
1478	435 383,24	2 319 155,91
1479	435 358,82	2 319 122,53
1480	435 357,00	2 319 122,08
1481	435 345,43	2 319 103,99
1482	435 339,08	2 319 095,01
1483	435 336,89	2 319 094,04
1484	435 337,90	2 319 093,34
1485	435 335,01	2 319 089,25
1486	435 334,86	2 319 089,36
1487	435 328,89	2 319 080,78
1488	435 328,34	2 319 079,81
1489	435 303,08	2 319 044,09
1490	435 273,24	2 319 006,12

Обозначение характерных точек границы	Координаты, м	
	X	Y
1491	435 272,81	2 319 003,14
1492	435 265,76	2 318 993,97
1493	435 263,55	2 318 995,54
1494	435 267,49	2 319 001,21
1495	435 268,48	2 319 008,15
1496	435 299,34	2 319 047,40
1497	435 305,54	2 319 054,68
1498	435 320,81	2 319 076,66
1499	435 324,66	2 319 083,44
1500	435 334,73	2 319 097,89
1501	435 337,49	2 319 098,99
1502	435 354,49	2 319 125,58
1503	435 357,91	2 319 126,41
1504	435 369,03	2 319 142,28
1505	435 371,48	2 319 141,71
1506	435 374,91	2 319 146,61
1507	435 374,77	2 319 149,77
1477	435 380,45	2 319 157,86
Условный номер земельного участка 52:45:0130601:3У1		
52:45:0130601:3У1(1)		
1	436 231,02	2 320 417,26
2	436 237,71	2 320 429,69
3	436 246,20	2 320 443,04
4	436 256,32	2 320 454,14
5	436 265,46	2 320 462,41
6	436 269,70	2 320 465,57
7	436 283,96	2 320 471,24
8	436 283,49	2 320 472,42
9	436 288,12	2 320 474,29
10	436 288,56	2 320 473,18
11	436 289,49	2 320 473,55
12	436 300,72	2 320 470,98
13	436 336,54	2 320 484,90
14	436 382,91	2 320 488,81
15	436 387,74	2 320 490,55
16	436 402,25	2 320 490,80
17	436 420,56	2 320 491,18
18	436 422,78	2 320 489,30
19	436 443,59	2 320 491,04
20	436 452,71	2 320 491,84
21	436 455,64	2 320 491,91
22	436 486,02	2 320 492,48
23	436 492,63	2 320 492,69
24	436 494,71	2 320 492,68
25	436 495,20	2 320 492,77
26	436 534,64	2 320 494,04

Обозначение характерных точек границы	Координаты, м	
	X	Y
27	436 578,09	2 320 496,36
28	436 617,69	2 320 498,38
29	436 621,93	2 320 498,58
30	436 622,19	2 320 498,61
31	436 651,61	2 320 500,12
32	436 679,27	2 320 501,95
33	436 685,90	2 320 500,51
34	436 697,42	2 320 503,15
35	436 708,03	2 320 503,86
36	436 715,46	2 320 504,76
37	436 715,86	2 320 500,98
38	436 704,89	2 320 499,74
39	436 685,93	2 320 495,39
40	436 665,89	2 320 499,76
41	436 649,63	2 320 496,82
42	436 644,35	2 320 496,62
43	436 622,38	2 320 493,60
44	436 603,76	2 320 492,75
45	436 596,76	2 320 495,23
46	436 583,37	2 320 491,82
47	436 560,12	2 320 491,12
48	436 544,51	2 320 491,16
49	436 543,12	2 320 490,55
50	436 537,39	2 320 490,31
51	436 534,66	2 320 491,17
52	436 509,62	2 320 489,64
53	436 499,80	2 320 488,57
54	436 495,17	2 320 487,68
55	436 484,03	2 320 487,74
56	436 473,31	2 320 487,80
57	436 465,83	2 320 487,34
58	436 459,04	2 320 486,92
59	436 456,91	2 320 487,19
60	436 445,07	2 320 486,15
61	436 441,09	2 320 485,80
62	436 427,05	2 320 484,61
63	436 427,09	2 320 484,10
64	436 425,91	2 320 484,02
65	436 427,45	2 320 479,01
66	436 427,50	2 320 478,42
67	436 423,51	2 320 478,13
68	436 423,06	2 320 484,31
69	436 421,11	2 320 484,17
70	436 414,72	2 320 489,57
71	436 389,67	2 320 485,94
72	436 383,99	2 320 483,88
73	436 337,68	2 320 479,99

Обозначение характерных точек границы	Координаты, м	
	X	Y
74	436 301,11	2 320 465,76
75	436 290,06	2 320 468,30
76	436 267,39	2 320 459,27
77	436 251,52	2 320 445,30
78	436 241,16	2 320 431,37
79	436 236,04	2 320 418,00
80	436 234,99	2 320 385,90
81	436 230,06	2 320 387,52
1	436 231,02	2 320 417,26
52:45:0130601:3У1(2)		
82	436 255,46	2 320 625,58
83	436 259,95	2 320 626,06
84	436 262,96	2 320 599,54
85	436 268,91	2 320 551,72
86	436 269,84	2 320 517,07
87	436 278,73	2 320 517,37
88	436 284,47	2 320 517,16
89	436 295,70	2 320 517,23
90	436 307,20	2 320 517,96
91	436 313,18	2 320 518,34
92	436 322,71	2 320 518,94
93	436 326,85	2 320 518,32
94	436 337,09	2 320 518,79
95	436 342,99	2 320 521,25
96	436 380,17	2 320 522,73
97	436 397,57	2 320 523,86
98	436 409,78	2 320 521,25
99	436 428,02	2 320 521,38
100	436 438,15	2 320 516,06
101	436 474,39	2 320 517,11
102	436 478,19	2 320 518,44
103	436 495,88	2 320 519,05
104	436 495,75	2 320 523,03
105	436 499,76	2 320 523,16
106	436 499,89	2 320 519,17
107	436 518,45	2 320 519,78
108	436 528,25	2 320 519,84
109	436 528,24	2 320 521,80
110	436 532,31	2 320 521,82
111	436 532,32	2 320 519,86
112	436 544,21	2 320 519,93
113	436 555,92	2 320 519,99
114	436 573,82	2 320 520,08
115	436 572,20	2 320 522,96
116	436 575,74	2 320 524,95
117	436 577,14	2 320 522,46
118	436 585,12	2 320 526,94

Обозначение характерных точек границы	Координаты, м	
	X	Y
119	436 645,79	2 320 529,50
120	436 646,00	2 320 524,50
121	436 586,52	2 320 521,99
122	436 574,41	2 320 515,20
123	436 572,23	2 320 515,08
124	436 555,88	2 320 514,99
125	436 541,24	2 320 514,91
126	436 518,54	2 320 514,78
127	436 492,50	2 320 513,93
128	436 479,12	2 320 513,47
129	436 475,31	2 320 512,13
130	436 452,76	2 320 511,48
131	436 436,98	2 320 511,03
132	436 426,80	2 320 516,38
133	436 409,26	2 320 516,25
134	436 397,22	2 320 518,83
135	436 380,47	2 320 517,74
136	436 344,08	2 320 516,29
137	436 338,19	2 320 513,84
138	436 326,58	2 320 513,31
139	436 322,50	2 320 513,92
140	436 308,53	2 320 513,03
141	436 295,87	2 320 512,23
142	436 284,39	2 320 512,16
143	436 278,75	2 320 512,37
144	436 275,13	2 320 512,25
145	436 275,33	2 320 506,45
146	436 278,01	2 320 499,72
147	436 273,36	2 320 497,87
148	436 270,36	2 320 505,41
149	436 270,17	2 320 511,06
150	436 265,03	2 320 510,92
151	436 263,92	2 320 551,34
152	436 258,14	2 320 597,85
153	436 258,73	2 320 597,90
154	436 257,19	2 320 610,83
155	436 256,67	2 320 610,71
156	436 255,39	2 320 622,02
157	436 255,85	2 320 622,13
82	436 255,46	2 320 625,58
Условный номер земельного участка 52:45:0120301:3У1		
52:45:0120301:3У1(1)		
1	436 137,00	2 322 448,19
2	436 160,34	2 322 386,14
3	436 170,31	2 322 365,18
4	436 178,21	2 322 339,49

Обозначение характерных точек границы	Координаты, м	
	X	Y
5	436 173,23	2 322 338,72
6	436 165,64	2 322 363,36
7	436 155,73	2 322 384,18
8	436 133,83	2 322 442,38
1	436 137,00	2 322 448,19
52:45:0120301:3У1(2)		
9	436 282,97	2 322 258,16
10	436 330,86	2 322 196,37
11	436 368,42	2 322 123,81
12	436 377,31	2 322 112,03
13	436 385,92	2 322 100,63
14	436 397,29	2 322 109,20
15	436 399,72	2 322 105,98
16	436 388,36	2 322 097,40
17	436 399,18	2 322 083,10
18	436 423,96	2 322 056,75
19	436 430,59	2 322 060,79
20	436 432,69	2 322 057,35
21	436 425,74	2 322 053,11
22	436 427,55	2 322 049,92
23	436 423,17	2 322 047,44
24	436 419,25	2 322 054,36
25	436 395,33	2 322 079,86
26	436 384,14	2 322 094,67
27	436 381,93	2 322 097,60
28	436 376,34	2 322 105,01
29	436 375,86	2 322 104,63
30	436 414,55	2 322 049,17
31	436 423,18	2 322 033,59
32	436 418,79	2 322 031,15
33	436 416,08	2 322 036,04
34	436 412,04	2 322 033,77
35	436 410,03	2 322 037,34
36	436 414,09	2 322 039,63
37	436 410,28	2 322 046,51
38	436 389,66	2 322 076,07
39	436 384,83	2 322 072,70
40	436 382,52	2 322 076,00
41	436 387,35	2 322 079,38
42	436 374,96	2 322 097,13
43	436 367,65	2 322 092,25
44	436 365,37	2 322 095,66
45	436 372,62	2 322 100,50
46	436 369,54	2 322 104,91
47	436 373,90	2 322 108,22
48	436 364,16	2 322 121,12
49	436 326,61	2 322 193,66

Обозначение характерных точек границы	Координаты, м	
	X	Y
50	436 310,02	2 322 215,08
51	436 303,24	2 322 229,01
9	436 282,97	2 322 258,16
52:45:0120301:3У1(3)		
52	436 376,29	2 322 379,38
53	436 386,31	2 322 384,02
54	436 384,38	2 322 386,51
55	436 386,55	2 322 388,20
56	436 387,31	2 322 391,09
57	436 392,81	2 322 395,72
58	436 422,80	2 322 416,03
59	436 425,05	2 322 416,57
60	436 428,48	2 322 418,55
61	436 415,11	2 322 407,79
62	436 423,17	2 322 395,70
63	436 428,52	2 322 389,81
64	436 429,55	2 322 390,77
65	436 432,32	2 322 387,83
66	436 431,25	2 322 386,82
67	436 434,45	2 322 383,44
68	436 433,06	2 322 382,18
69	436 448,97	2 322 365,32
70	436 450,49	2 322 366,60
71	436 463,44	2 322 352,99
72	436 481,85	2 322 333,79
73	436 502,59	2 322 312,20
74	436 505,04	2 322 314,55
75	436 507,82	2 322 311,64
76	436 505,37	2 322 309,29
77	436 517,33	2 322 296,86
78	436 519,06	2 322 298,51
79	436 521,85	2 322 295,60
80	436 520,11	2 322 293,93
81	436 547,73	2 322 265,15
82	436 548,67	2 322 266,05
83	436 551,46	2 322 263,14
84	436 550,53	2 322 262,25
85	436 581,43	2 322 230,03
86	436 582,92	2 322 231,47
87	436 585,73	2 322 228,58
88	436 584,21	2 322 227,12
89	436 602,08	2 322 208,50
90	436 628,74	2 322 181,77
91	436 625,18	2 322 178,23
92	436 598,49	2 322 204,99
93	436 580,61	2 322 223,63
94	436 577,82	2 322 226,54

Обозначение характерных точек границы	Координаты, м	
	X	Y
95	436 544,11	2 322 261,67
96	436 501,73	2 322 305,83
97	436 479,59	2 322 328,90
98	436 459,83	2 322 349,50
99	436 418,93	2 322 392,90
100	436 411,88	2 322 405,22
101	436 390,56	2 322 387,28
102	436 391,74	2 322 384,87
103	436 409,87	2 322 356,86
104	436 420,40	2 322 340,61
105	436 433,00	2 322 327,56
106	436 460,78	2 322 298,77
107	436 472,90	2 322 286,21
108	436 539,92	2 322 217,32
109	436 556,41	2 322 200,37
110	436 571,20	2 322 185,07
111	436 576,61	2 322 179,47
112	436 611,46	2 322 143,40
113	436 628,61	2 322 125,98
114	436 625,00	2 322 122,50
115	436 607,86	2 322 139,90
116	436 576,47	2 322 172,39
117	436 575,06	2 322 171,03
118	436 572,27	2 322 173,95
119	436 573,67	2 322 175,29
120	436 566,91	2 322 182,28
121	436 565,40	2 322 180,81
122	436 562,59	2 322 183,71
123	436 564,11	2 322 185,18
124	436 552,79	2 322 196,90
125	436 535,67	2 322 214,51
126	436 535,15	2 322 213,98
127	436 532,34	2 322 216,99
128	436 532,85	2 322 217,39
129	436 523,49	2 322 227,00
130	436 521,10	2 322 224,68
131	436 518,25	2 322 227,62
132	436 520,64	2 322 229,94
133	436 477,76	2 322 274,02
134	436 473,49	2 322 279,06
135	436 463,31	2 322 290,39
136	436 462,51	2 322 289,75
137	436 456,65	2 322 295,82
138	436 453,55	2 322 292,60
139	436 450,61	2 322 295,43
140	436 453,81	2 322 298,76
141	436 444,94	2 322 307,95

Обозначение характерных точек границы	Координаты, м	
	X	Y
142	436 444,29	2 322 307,32
143	436 441,49	2 322 310,22
144	436 442,14	2 322 310,85
145	436 432,86	2 322 320,48
146	436 432,14	2 322 319,79
147	436 429,35	2 322 322,71
148	436 430,06	2 322 323,38
149	436 416,45	2 322 337,47
150	436 408,90	2 322 349,13
151	436 408,37	2 322 349,96
152	436 405,32	2 322 348,02
153	436 403,16	2 322 351,42
154	436 406,18	2 322 353,34
155	436 388,59	2 322 380,54
156	436 377,93	2 322 375,71
52	436 376,29	2 322 379,38
52:45:0120301:3Y1(4)		
157	436 549,46	2 322 487,11
158	436 555,62	2 322 490,46
159	436 560,97	2 322 485,66
160	436 596,58	2 322 507,97
161	436 607,79	2 322 515,00
162	436 618,61	2 322 519,76
163	436 624,80	2 322 522,47
164	436 647,11	2 322 516,86
165	436 672,92	2 322 537,34
166	436 685,85	2 322 550,14
167	436 708,16	2 322 562,85
168	436 711,94	2 322 565,00
169	436 714,17	2 322 566,17
170	436 724,25	2 322 569,02
171	436 748,87	2 322 587,08
172	436 762,00	2 322 594,97
173	436 773,34	2 322 595,83
174	436 786,84	2 322 605,03
175	436 814,47	2 322 623,86
176	436 828,67	2 322 633,13
177	436 837,76	2 322 639,02
178	436 845,90	2 322 647,56
179	436 876,66	2 322 667,33
180	436 948,69	2 322 708,76
181	436 970,78	2 322 722,48
182	436 971,62	2 322 721,78
183	436 978,00	2 322 725,75
184	436 977,67	2 322 726,82
185	437 044,00	2 322 767,94
186	437 054,07	2 322 773,70

Обозначение характерных точек границы	Координаты, м	
	X	Y
187	437 027,97	2 322 752,66
188	437 016,72	2 322 745,85
189	437 017,14	2 322 745,16
190	437 013,68	2 322 743,08
191	437 013,27	2 322 743,76
192	436 998,97	2 322 735,10
193	436 999,37	2 322 734,43
194	436 995,91	2 322 732,36
195	436 995,52	2 322 733,02
196	436 959,47	2 322 711,19
197	436 953,83	2 322 708,46
198	436 954,80	2 322 706,48
199	436 951,18	2 322 704,70
200	436 950,20	2 322 706,71
201	436 935,16	2 322 699,44
202	436 936,95	2 322 695,79
203	436 933,33	2 322 694,02
204	436 931,53	2 322 697,69
205	436 922,29	2 322 693,22
206	436 920,32	2 322 691,99
207	436 922,69	2 322 688,13
208	436 919,25	2 322 686,02
209	436 916,89	2 322 689,86
210	436 886,85	2 322 671,14
211	436 889,09	2 322 667,72
212	436 885,71	2 322 665,51
213	436 883,47	2 322 668,94
214	436 874,92	2 322 663,36
215	436 876,54	2 322 660,84
216	436 873,15	2 322 658,66
217	436 871,54	2 322 661,15
218	436 855,71	2 322 650,59
219	436 856,43	2 322 649,90
220	436 853,64	2 322 646,98
221	436 852,93	2 322 647,66
222	436 849,98	2 322 644,56
223	436 845,41	2 322 641,56
224	436 846,06	2 322 640,44
225	436 841,07	2 322 635,19
226	436 831,42	2 322 628,93
227	436 817,17	2 322 619,65
228	436 810,48	2 322 615,07
229	436 810,83	2 322 614,55
230	436 807,50	2 322 612,28
231	436 807,15	2 322 612,80
232	436 788,39	2 322 600,01
233	436 775,06	2 322 590,93

Обозначение характерных точек границы	Координаты, м	
	X	Y
234	436 767,61	2 322 590,37
235	436 767,76	2 322 588,08
236	436 763,74	2 322 587,80
237	436 763,59	2 322 590,06
238	436 761,16	2 322 589,88
239	436 726,49	2 322 564,44
240	436 715,77	2 322 561,40
241	436 709,78	2 322 558,00
242	436 712,53	2 322 553,17
243	436 709,02	2 322 551,18
244	436 706,28	2 322 556,00
245	436 688,91	2 322 546,11
246	436 678,12	2 322 535,43
247	436 677,58	2 322 535,15
248	436 670,83	2 322 530,87
249	436 673,28	2 322 526,88
250	436 671,44	2 322 525,38
251	436 669,26	2 322 528,03
252	436 663,51	2 322 523,46
253	436 664,70	2 322 521,97
254	436 661,45	2 322 519,36
255	436 660,24	2 322 520,87
256	436 648,29	2 322 511,39
257	436 623,68	2 322 517,57
258	436 620,81	2 322 516,07
259	436 623,60	2 322 502,66
260	436 633,12	2 322 491,96
261	436 644,35	2 322 471,98
262	436 657,91	2 322 448,65
263	436 661,71	2 322 443,15
264	436 673,25	2 322 432,36
265	436 676,40	2 322 428,84
266	436 742,75	2 322 364,15
267	436 746,48	2 322 361,50
268	436 756,00	2 322 353,01
269	436 752,62	2 322 349,30
270	436 743,34	2 322 357,60
271	436 739,52	2 322 360,29
272	436 722,55	2 322 376,83
273	436 721,02	2 322 375,25
274	436 718,13	2 322 378,06
275	436 719,67	2 322 379,65
276	436 672,77	2 322 425,36
277	436 669,66	2 322 428,84
278	436 658,18	2 322 440,46
279	436 653,83	2 322 445,77
280	436 648,34	2 322 455,09

Обозначение характерных точек границы	Координаты, м	
	X	Y
281	436 646,09	2 322 453,69
282	436 643,95	2 322 457,11
283	436 646,30	2 322 458,58
284	436 641,08	2 322 467,53
285	436 637,95	2 322 465,61
286	436 635,84	2 322 469,04
287	436 639,12	2 322 471,05
288	436 629,01	2 322 489,03
289	436 619,02	2 322 500,26
290	436 615,81	2 322 513,50
291	436 610,31	2 322 510,65
292	436 600,07	2 322 504,24
293	436 560,44	2 322 479,41
294	436 551,35	2 322 487,77
157	436 549,46	2 322 487,11
52:45:0120301:3У1(5)		
295	437 064,11	2 322 779,46
296	437 067,61	2 322 781,46
297	437 069,98	2 322 777,39
298	437 066,49	2 322 775,36
295	437 064,11	2 322 779,46
52:45:0120301:3У1(6)		
299	437 078,07	2 322 787,45
300	437 081,56	2 322 789,45
301	437 083,72	2 322 785,75
302	437 080,23	2 322 783,73
299	437 078,07	2 322 787,45
52:45:0120301:3У1(7)		
303	437 094,02	2 322 796,59
304	437 116,82	2 322 809,66
305	437 137,22	2 322 819,55
306	437 166,58	2 322 825,90
307	437 185,23	2 322 832,02
308	437 198,98	2 322 838,68
309	437 203,37	2 322 840,17
310	437 226,28	2 322 851,56
311	437 232,58	2 322 858,74
312	437 237,89	2 322 862,67
313	437 249,37	2 322 877,81
314	437 254,01	2 322 889,52
315	437 335,76	2 322 941,94
316	437 399,17	2 322 972,75
317	437 401,36	2 322 968,24
318	437 338,21	2 322 937,56
319	437 257,56	2 322 885,85
320	437 243,24	2 322 864,59
321	437 244,35	2 322 863,83

Обозначение характерных точек границы	Координаты, м	
	X	Y
322	437 242,09	2 322 860,50
323	437 240,99	2 322 861,25
324	437 239,41	2 322 858,91
325	437 230,55	2 322 848,83
326	437 232,52	2 322 843,61
327	437 228,90	2 322 841,84
328	437 226,77	2 322 846,21
329	437 208,40	2 322 837,08
330	437 204,60	2 322 836,32
331	437 202,01	2 322 834,76
332	437 179,61	2 322 828,08
333	437 180,42	2 322 827,13
334	437 178,47	2 322 826,48
335	437 147,97	2 322 821,24
336	437 122,08	2 322 809,90
337	437 108,27	2 322 803,56
338	437 096,63	2 322 797,83
303	437 094,02	2 322 796,59
52:45:0120301:3У1(8)		
1	2	3
339	436 260,19	2 322 516,72
340	436 264,14	2 322 519,78
341	436 316,76	2 322 454,03
342	436 337,25	2 322 435,65
343	436 345,48	2 322 425,27
344	436 346,36	2 322 425,77
345	436 357,03	2 322 412,29
346	436 361,15	2 322 415,63
347	436 368,43	2 322 413,06
348	436 370,19	2 322 413,00
349	436 388,65	2 322 426,63
350	436 368,28	2 322 449,27
351	436 314,51	2 322 513,54
352	436 318,28	2 322 516,85
353	436 328,54	2 322 504,60
354	436 330,65	2 322 506,36
355	436 333,22	2 322 503,27
356	436 331,11	2 322 501,52
357	436 372,07	2 322 452,56
358	436 392,62	2 322 429,76
359	436 482,05	2 322 475,91
360	436 490,92	2 322 480,92
361	436 597,75	2 322 538,24
362	436 591,54	2 322 546,93
363	436 592,09	2 322 547,31
364	436 585,12	2 322 559,68
365	436 583,33	2 322 558,56

Обозначение характерных точек границы	Координаты, м	
	X	Y
366	436 580,91	2 322 561,76
367	436 573,63	2 322 571,95
368	436 563,49	2 322 587,25
369	436 560,42	2 322 585,23
370	436 558,22	2 322 588,61
371	436 561,27	2 322 590,61
372	436 553,95	2 322 601,68
373	436 548,16	2 322 610,20
374	436 544,52	2 322 607,83
375	436 542,31	2 322 611,20
376	436 545,89	2 322 613,54
377	436 527,30	2 322 640,99
378	436 525,05	2 322 639,50
379	436 522,83	2 322 642,87
380	436 525,06	2 322 644,34
381	436 511,82	2 322 664,07
382	436 501,95	2 322 679,91
383	436 497,90	2 322 677,19
384	436 495,64	2 322 680,53
385	436 499,83	2 322 683,35
386	436 484,53	2 322 707,92
387	436 480,11	2 322 715,03
388	436 484,32	2 322 717,77
389	436 488,22	2 322 711,50
390	436 506,13	2 322 682,71
391	436 516,04	2 322 666,79
392	436 530,98	2 322 644,52
393	436 550,09	2 322 616,30
394	436 558,12	2 322 604,48
395	436 565,48	2 322 593,35
396	436 577,76	2 322 574,79
397	436 586,91	2 322 562,00
398	436 602,34	2 322 540,46
399	436 623,58	2 322 550,67
400	436 568,55	2 322 629,94
401	436 503,04	2 322 718,38
402	436 507,06	2 322 721,38
403	436 539,03	2 322 678,22
404	436 544,68	2 322 682,46
405	436 546,93	2 322 679,46
406	436 541,43	2 322 674,98
407	436 554,90	2 322 656,79
408	436 559,36	2 322 660,06
409	436 561,75	2 322 656,81
410	436 557,30	2 322 653,55
411	436 572,63	2 322 632,86
412	436 590,54	2 322 607,06

Обозначение характерных точек границы	Координаты, м	
	X	Y
413	436 595,81	2 322 610,67
414	436 598,09	2 322 607,34
415	436 592,84	2 322 603,74
416	436 628,14	2 322 552,88
417	436 664,73	2 322 570,47
418	436 664,46	2 322 571,01
419	436 668,08	2 322 572,78
420	436 668,34	2 322 572,22
421	436 674,93	2 322 575,37
422	436 681,98	2 322 575,76
423	436 684,10	2 322 576,98
424	436 681,89	2 322 580,81
425	436 685,39	2 322 582,83
426	436 687,60	2 322 578,99
427	436 711,74	2 322 592,88
428	436 724,67	2 322 605,06
429	436 735,83	2 322 612,62
430	436 738,45	2 322 612,92
431	436 738,32	2 322 614,08
432	436 742,33	2 322 614,52
433	436 742,87	2 322 613,43
434	436 750,43	2 322 619,33
435	436 748,41	2 322 622,01
436	436 751,62	2 322 624,45
437	436 753,65	2 322 621,78
438	436 765,69	2 322 630,90
439	436 764,20	2 322 632,90
440	436 767,42	2 322 635,33
441	436 768,92	2 322 633,34
442	436 789,54	2 322 649,27
443	436 804,52	2 322 658,17
444	436 804,31	2 322 658,53
445	436 807,79	2 322 660,59
446	436 808,00	2 322 660,25
447	436 824,06	2 322 669,78
448	436 824,86	2 322 668,54
449	436 839,91	2 322 677,89
450	436 839,34	2 322 678,85
451	436 843,35	2 322 681,23
452	436 842,89	2 322 682,02
453	436 846,36	2 322 684,07
454	436 846,82	2 322 683,29
455	436 862,08	2 322 692,35
456	436 861,22	2 322 693,80
457	436 864,68	2 322 695,87
458	436 865,56	2 322 694,43
459	436 875,98	2 322 700,60

Обозначение характерных точек границы	Координаты, м	
	X	Y
460	436 875,31	2 322 701,72
461	436 878,77	2 322 703,80
462	436 879,46	2 322 702,69
463	436 894,81	2 322 711,88
464	436 894,46	2 322 712,46
465	436 897,92	2 322 714,54
466	436 898,28	2 322 713,96
467	436 908,25	2 322 719,93
468	436 920,59	2 322 727,48
469	436 921,47	2 322 725,96
470	436 936,84	2 322 735,71
471	436 940,41	2 322 738,26
472	436 939,82	2 322 739,25
473	436 974,11	2 322 760,96
474	436 996,24	2 322 773,22
475	436 995,61	2 322 774,36
476	436 999,14	2 322 776,31
477	436 999,77	2 322 775,18
478	437 010,97	2 322 780,13
479	437 020,52	2 322 785,91
480	437 019,18	2 322 788,11
481	437 022,63	2 322 790,20
482	437 023,98	2 322 788,01
483	437 046,23	2 322 801,47
484	437 051,56	2 322 805,24
485	437 051,43	2 322 805,43
486	437 054,74	2 322 807,74
487	437 054,84	2 322 807,58
488	437 062,39	2 322 812,97
489	437 077,69	2 322 809,34
490	437 078,09	2 322 808,58
491	437 082,01	2 322 810,40
492	437 086,05	2 322 812,61
493	437 089,97	2 322 814,78
494	437 104,16	2 322 822,77
495	437 103,26	2 322 824,63
496	437 133,36	2 322 840,72
497	437 163,27	2 322 856,93
498	437 162,37	2 322 858,59
499	437 165,92	2 322 860,51
500	437 166,83	2 322 858,85
501	437 176,74	2 322 864,20
502	437 226,95	2 322 892,03
503	437 228,98	2 322 908,04
504	437 229,57	2 322 911,30
505	437 234,51	2 322 910,45
506	437 233,94	2 322 907,29

Обозначение характерных точек границы	Координаты, м	
	X	Y
507	437 231,61	2 322 888,87
508	437 179,14	2 322 859,80
509	437 139,88	2 322 838,55
510	437 131,05	2 322 836,63
511	437 109,82	2 322 824,80
512	437 074,03	2 322 805,06
513	437 063,44	2 322 807,57
514	437 048,99	2 322 797,28
515	437 026,56	2 322 783,70
516	437 023,11	2 322 781,61
517	437 013,31	2 322 775,68
518	437 001,12	2 322 770,19
519	436 976,67	2 322 756,65
520	436 945,13	2 322 736,62
521	436 933,61	2 322 729,57
522	436 910,84	2 322 715,64
523	436 899,14	2 322 708,63
524	436 879,56	2 322 696,89
525	436 866,06	2 322 688,87
526	436 830,72	2 322 667,88
527	436 808,83	2 322 654,89
528	436 794,05	2 322 646,12
529	436 775,15	2 322 631,76
530	436 756,69	2 322 617,76
531	436 744,53	2 322 608,55
532	436 737,30	2 322 607,73
533	436 727,84	2 322 601,15
534	436 714,75	2 322 588,83
535	436 683,45	2 322 570,81
536	436 676,20	2 322 570,42
537	436 666,93	2 322 565,96
538	436 628,37	2 322 547,41
539	436 601,62	2 322 534,51
540	436 572,62	2 322 519,21
541	436 563,19	2 322 515,07
542	436 510,28	2 322 486,33
543	436 491,04	2 322 476,17
544	436 470,22	2 322 465,19
545	436 396,17	2 322 425,95
546	436 373,30	2 322 409,05
547	436 375,49	2 322 406,24
548	436 371,56	2 322 403,07
549	436 367,76	2 322 407,97
550	436 362,13	2 322 409,96
551	436 356,25	2 322 405,23
552	436 343,73	2 322 420,99
553	436 327,89	2 322 408,76

Обозначение характерных точек границы	Координаты, м	
	X	Y
554	436 307,90	2 322 395,97
555	436 205,02	2 322 341,34
556	436 206,79	2 322 337,96
557	436 200,36	2 322 339,44
558	436 198,26	2 322 343,43
559	436 305,37	2 322 400,30
560	436 325,00	2 322 412,87
561	436 339,83	2 322 424,32
562	436 333,58	2 322 432,20
563	436 313,10	2 322 450,57
564	436 301,02	2 322 467,26
565	436 297,59	2 322 471,83
339	436 260,19	2 322 516,72
52:45:0120301:3Y1(9)		
566	437 285,42	2 323 048,64
567	437 285,43	2 323 048,78
568	437 287,09	2 323 054,44
569	437 290,03	2 323 065,43
570	437 291,67	2 323 068,98
571	437 296,86	2 323 078,94
572	437 310,77	2 323 103,96
573	437 321,23	2 323 116,80
574	437 330,94	2 323 126,90
575	437 335,79	2 323 131,52
576	437 349,25	2 323 143,97
577	437 350,80	2 323 145,38
578	437 352,27	2 323 148,11
579	437 380,32	2 323 175,03
580	437 383,43	2 323 176,60
581	437 392,56	2 323 184,58
582	437 426,97	2 323 211,32
583	437 443,74	2 323 222,99
584	437 451,81	2 323 228,21
585	437 486,48	2 323 245,31
586	437 537,09	2 323 301,66
587	437 557,99	2 323 324,92
588	437 561,71	2 323 321,55
589	437 556,93	2 323 316,23
590	437 560,95	2 323 312,61
591	437 558,80	2 323 309,13
592	437 554,23	2 323 313,23
593	437 540,17	2 323 297,57
594	437 545,03	2 323 293,20
595	437 542,34	2 323 290,20
596	437 537,47	2 323 294,57
597	437 489,57	2 323 241,23
598	437 454,29	2 323 223,85

Обозначение характерных точек границы	Координаты, м	
	X	Y
599	437 429,71	2 323 207,95
600	437 432,30	2 323 204,17
601	437 428,97	2 323 201,90
602	437 426,33	2 323 205,76
603	437 418,88	2 323 200,95
604	437 405,56	2 323 189,29
605	437 409,26	2 323 185,07
606	437 406,23	2 323 182,41
607	437 402,52	2 323 186,64
608	437 386,26	2 323 172,41
609	437 383,26	2 323 170,90
610	437 381,56	2 323 169,25
611	437 381,88	2 323 168,93
612	437 379,29	2 323 165,79
613	437 378,66	2 323 166,45
614	437 370,17	2 323 158,51
615	437 367,10	2 323 159,87
616	437 361,29	2 323 152,69
617	437 358,44	2 323 146,78
618	437 353,46	2 323 142,37
619	437 354,19	2 323 141,72
620	437 339,20	2 323 127,85
621	437 331,66	2 323 120,66
622	437 325,55	2 323 116,40
623	437 322,63	2 323 112,78
624	437 323,02	2 323 112,46
625	437 320,50	2 323 109,31
626	437 320,09	2 323 109,64
627	437 318,57	2 323 107,76
628	437 314,62	2 323 101,75
629	437 312,24	2 323 102,96
630	437 305,04	2 323 091,48
631	437 295,25	2 323 074,17
632	437 292,05	2 323 067,83
633	437 290,82	2 323 065,50
634	437 291,52	2 323 065,12
635	437 290,42	2 323 048,33
566	437 285,42	2 323 048,64
52:45:0120301:3Y1(10)		
636	437 259,43	2 323 077,34
637	437 260,20	2 323 081,62
638	437 275,03	2 323 086,88
639	437 282,74	2 323 104,32
640	437 281,53	2 323 104,87
641	437 283,16	2 323 108,55
642	437 284,37	2 323 108,02
643	437 288,13	2 323 116,47

Обозначение характерных точек границы	Координаты, м	
	X	Y
644	437 302,05	2 323 130,79
645	437 306,23	2 323 135,09
646	437 334,69	2 323 164,37
647	437 364,45	2 323 187,63
648	437 364,30	2 323 187,82
649	437 367,48	2 323 190,29
650	437 367,62	2 323 190,11
651	437 379,46	2 323 199,34
652	437 395,39	2 323 216,59
653	437 430,38	2 323 241,66
654	437 456,22	2 323 265,26
655	437 455,34	2 323 266,29
656	437 458,40	2 323 268,92
657	437 459,19	2 323 268,00
658	437 464,36	2 323 272,70
659	437 467,73	2 323 268,98
660	437 461,66	2 323 263,44
661	437 433,54	2 323 237,75
662	437 398,74	2 323 212,81
663	437 382,88	2 323 195,64
664	437 339,68	2 323 161,92
665	437 335,99	2 323 158,52
666	437 307,87	2 323 129,58
667	437 292,35	2 323 113,61
668	437 278,74	2 323 082,87
669	437 264,62	2 323 077,87
670	437 264,35	2 323 076,39
636	437 259,43	2 323 077,34
Условный номер земельного участка 52:45:0120401:3У1		
52:45:0120401:3У1(1)		
1	437 793,31	2 324 458,68
2	437 805,76	2 324 553,20
3	437 717,64	2 324 830,74
4	437 721,69	2 324 834,46
5	437 810,86	2 324 553,65
6	437 798,27	2 324 458,02
1	437 793,31	2 324 458,68
52:45:0120401:3У1(2)		
7	437 766,83	2 324 366,78
8	437 769,38	2 324 388,96
9	437 769,58	2 324 386,96
10	437 770,59	2 324 385,32
11	437 771,97	2 324 384,27
12	437 774,84	2 324 383,66
13	437 775,58	2 324 389,61
14	437 784,08	2 324 388,61

Обозначение характерных точек границы	Координаты, м	
	X	Y
15	437 792,41	2 324 451,82
16	437 797,40	2 324 451,41
17	437 816,84	2 324 449,81
18	437 822,38	2 324 448,83
19	437 827,88	2 324 448,38
20	437 830,00	2 324 441,79
21	437 856,30	2 324 436,21
22	437 886,65	2 324 429,98
23	437 921,79	2 324 430,11
24	437 929,40	2 324 424,91
25	437 931,39	2 324 424,63
26	437 931,25	2 324 423,55
27	437 939,39	2 324 422,44
28	437 939,54	2 324 423,49
29	437 942,77	2 324 423,04
30	437 942,10	2 324 418,08
31	437 931,72	2 324 419,62
32	437 927,55	2 324 420,12
33	437 920,26	2 324 425,11
34	437 886,15	2 324 424,97
35	437 878,18	2 324 426,61
36	437 874,27	2 324 427,42
37	437 857,38	2 324 430,89
38	437 853,46	2 324 431,69
39	437 839,32	2 324 434,63
40	437 839,16	2 324 433,86
41	437 835,25	2 324 434,72
42	437 835,41	2 324 435,48
43	437 826,12	2 324 437,52
44	437 824,15	2 324 443,66
45	437 799,13	2 324 445,66
46	437 792,42	2 324 387,66
47	437 796,44	2 324 387,19
48	437 794,01	2 324 366,23
49	437 829,01	2 324 357,96
50	437 825,11	2 324 340,75
51	437 865,14	2 324 331,67
52	437 877,83	2 324 328,79
53	437 878,79	2 324 326,10
54	437 901,62	2 324 313,84
55	437 894,55	2 324 300,91
56	437 911,56	2 324 292,45
57	437 912,71	2 324 294,24
58	437 913,87	2 324 296,54
59	437 916,14	2 324 294,23
60	437 936,55	2 324 284,53
61	437 947,86	2 324 281,36

Обозначение характерных точек границы	Координаты, м	
	X	Y
62	437 957,12	2 324 276,99
63	437 958,79	2 324 277,88
64	437 976,82	2 324 269,99
65	437 986,20	2 324 266,44
66	437 985,59	2 324 264,69
67	437 994,30	2 324 260,98
68	437 996,38	2 324 261,76
69	438 029,62	2 324 242,85
70	438 042,41	2 324 235,14
71	438 042,92	2 324 234,05
72	438 044,67	2 324 233,11
73	438 044,04	2 324 232,01
74	438 046,72	2 324 230,58
75	438 050,11	2 324 230,55
76	438 051,98	2 324 228,02
77	438 052,24	2 324 228,53
78	438 054,61	2 324 226,79
79	438 054,15	2 324 226,04
80	438 067,10	2 324 218,32
81	438 067,65	2 324 219,21
82	438 070,53	2 324 217,49
83	438 069,99	2 324 216,59
84	438 074,42	2 324 213,96
85	438 075,26	2 324 215,23
86	438 088,73	2 324 206,30
87	438 093,37	2 324 203,81
88	438 093,03	2 324 203,19
89	438 103,74	2 324 197,70
90	438 103,96	2 324 198,11
91	438 107,08	2 324 196,44
92	438 108,15	2 324 198,40
93	438 109,91	2 324 197,54
94	438 110,42	2 324 198,53
95	438 113,78	2 324 197,03
96	438 113,26	2 324 195,95
97	438 124,13	2 324 190,57
98	438 130,81	2 324 186,54
99	438 131,76	2 324 187,94
100	438 134,46	2 324 186,12
101	438 132,11	2 324 182,52
102	438 103,84	2 324 197,60
103	438 092,86	2 324 203,15
104	438 073,50	2 324 213,76
105	438 065,60	2 324 218,53
106	438 042,87	2 324 231,54
107	438 035,75	2 324 235,49
108	438 018,63	2 324 244,51

Обозначение характерных точек границы	Координаты, м	
	X	Y
109	438 014,21	2 324 247,02
110	438 014,49	2 324 248,91
111	437 993,58	2 324 259,53
112	437 984,45	2 324 263,65
113	437 984,78	2 324 264,35
114	437 958,78	2 324 275,25
115	437 957,96	2 324 273,69
116	437 946,29	2 324 278,71
117	437 947,03	2 324 280,69
118	437 943,08	2 324 282,42
119	437 934,85	2 324 284,72
120	437 933,45	2 324 282,58
121	437 927,11	2 324 285,63
122	437 913,65	2 324 291,11
123	437 912,75	2 324 292,01
124	437 912,26	2 324 291,67
125	437 893,52	2 324 299,29
126	437 894,25	2 324 301,06
127	437 891,92	2 324 302,01
128	437 890,54	2 324 302,80
129	437 895,23	2 324 311,60
130	437 875,13	2 324 322,40
131	437 874,05	2 324 324,52
132	437 866,47	2 324 326,25
133	437 865,98	2 324 323,93
134	437 863,50	2 324 317,92
135	437 859,09	2 324 320,35
136	437 861,07	2 324 325,19
137	437 861,56	2 324 327,35
138	437 819,13	2 324 336,98
139	437 823,04	2 324 354,23
140	437 780,39	2 324 364,33
141	437 780,66	2 324 366,88
142	437 773,04	2 324 367,76
143	437 773,23	2 324 369,73
144	437 770,59	2 324 369,72
145	437 768,55	2 324 368,79
7	437 766,83	2 324 366,78
52:45:0120401:3Y1(3)		
146	438 148,29	2 324 176,43
147	438 150,62	2 324 180,07
148	438 160,58	2 324 165,90
149	438 178,63	2 324 150,77
150	438 179,71	2 324 152,04
151	438 182,78	2 324 149,46
152	438 181,44	2 324 147,89
153	438 220,38	2 324 115,21

Обозначение характерных точек границы	Координаты, м	
	X	Y
154	438 222,89	2 324 107,73
155	438 261,24	2 324 069,64
156	438 265,15	2 324 064,86
157	438 282,29	2 324 049,98
158	438 281,66	2 324 049,07
159	438 285,36	2 324 046,22
160	438 287,81	2 324 049,11
161	438 295,78	2 324 042,83
162	438 321,50	2 324 048,34
163	438 327,21	2 324 052,62
164	438 332,39	2 324 056,49
165	438 335,72	2 324 053,93
166	438 347,55	2 324 067,99
167	438 349,51	2 324 070,68
168	438 345,62	2 324 064,40
169	438 336,23	2 324 052,69
170	438 331,67	2 324 048,29
171	438 330,98	2 324 049,20
172	438 323,62	2 324 043,68
173	438 294,80	2 324 037,51
174	438 293,59	2 324 038,19
175	438 288,84	2 324 041,94
176	438 285,56	2 324 044,88
177	438 284,43	2 324 043,61
178	438 275,80	2 324 050,71
179	438 277,26	2 324 052,26
180	438 274,51	2 324 054,79
181	438 273,11	2 324 053,19
182	438 270,47	2 324 054,94
183	438 263,13	2 324 061,32
184	438 261,65	2 324 063,11
185	438 260,55	2 324 064,17
186	438 258,28	2 324 066,94
187	438 235,87	2 324 089,21
188	438 220,73	2 324 105,88
189	438 218,64	2 324 107,84
190	438 216,94	2 324 112,87
191	438 215,25	2 324 114,30
192	438 215,63	2 324 114,72
193	438 181,20	2 324 147,41
194	438 161,42	2 324 163,13
195	438 154,12	2 324 171,05
196	438 151,09	2 324 172,45
146	438 148,29	2 324 176,43
52:45:0120401:3У1(4)		
197	438 342,01	2 324 034,54
198	438 348,92	2 324 039,74

Обозначение характерных точек границы	Координаты, м	
	X	Y
199	438 360,35	2 324 053,99
200	438 385,74	2 324 094,91
201	438 394,47	2 324 107,45
202	438 396,72	2 324 106,15
203	438 397,11	2 324 105,80
204	438 401,15	2 324 112,52
205	438 403,11	2 324 111,14
206	438 352,18	2 324 037,92
207	438 344,05	2 324 031,83
197	438 342,01	2 324 034,54
52:45:0120401:3У1(5)		
208	438 358,66	2 324 086,71
209	438 358,77	2 324 086,86
210	438 363,63	2 324 097,28
211	438 370,71	2 324 106,74
212	438 390,21	2 324 139,01
213	438 389,03	2 324 139,70
214	438 391,09	2 324 143,13
215	438 391,73	2 324 142,74
216	438 392,60	2 324 140,12
217	438 380,31	2 324 120,32
218	438 359,23	2 324 086,34
208	438 358,66	2 324 086,71
52:45:0120401:3У1(6)		
219	437 835,87	2 324 210,04
220	437 853,93	2 324 249,47
221	437 854,64	2 324 250,90
222	437 872,58	2 324 242,36
223	437 892,44	2 324 231,43
224	437 905,30	2 324 224,82
225	437 911,65	2 324 222,03
226	437 914,72	2 324 220,27
227	437 920,15	2 324 217,32
228	437 919,30	2 324 215,51
229	437 932,93	2 324 208,48
230	437 932,38	2 324 207,28
231	437 946,58	2 324 200,23
232	437 947,05	2 324 198,08
233	437 953,46	2 324 195,40
234	437 959,35	2 324 192,69
235	437 961,25	2 324 190,91
236	437 975,75	2 324 182,63
237	437 987,29	2 324 176,03
238	438 007,48	2 324 164,47
239	438 014,06	2 324 161,39
240	438 022,77	2 324 156,45
241	438 025,39	2 324 154,09

Обозначение характерных точек границы	Координаты, м	
	X	Y
242	438 026,92	2 324 154,64
243	438 051,68	2 324 142,04
244	438 070,45	2 324 132,48
245	438 089,00	2 324 123,02
246	438 089,73	2 324 119,32
247	438 101,44	2 324 112,98
248	438 116,71	2 324 104,70
249	438 153,48	2 324 084,24
250	438 190,82	2 324 055,87
251	438 214,92	2 324 035,58
252	438 219,48	2 324 031,75
253	438 231,43	2 324 021,67
254	438 228,17	2 324 017,88
255	438 215,49	2 324 028,56
256	438 212,43	2 324 031,13
257	438 187,70	2 324 051,96
258	438 177,79	2 324 059,48
259	438 175,90	2 324 056,99
260	438 172,71	2 324 059,41
261	438 174,61	2 324 061,90
262	438 150,74	2 324 080,04
263	438 145,00	2 324 083,25
264	438 144,09	2 324 081,62
265	438 140,60	2 324 083,57
266	438 141,51	2 324 085,20
267	438 131,03	2 324 091,05
268	438 130,18	2 324 089,52
269	438 126,69	2 324 091,47
270	438 127,54	2 324 093,00
271	438 118,72	2 324 097,92
272	438 118,38	2 324 097,29
273	438 114,87	2 324 099,19
274	438 115,21	2 324 099,82
275	438 100,68	2 324 107,70
276	438 097,17	2 324 109,61
277	438 085,28	2 324 116,05
278	438 084,57	2 324 119,67
279	438 082,29	2 324 120,83
280	438 081,23	2 324 118,74
281	438 077,66	2 324 120,56
282	438 078,73	2 324 122,65
283	438 067,30	2 324 128,47
284	438 066,51	2 324 126,93
285	438 062,95	2 324 128,75
286	438 063,73	2 324 130,28
287	438 048,53	2 324 138,03
288	438 048,21	2 324 137,40

Обозначение характерных точек границы	Координаты, м	
	X	Y
289	438 044,64	2 324 139,21
290	438 044,96	2 324 139,84
291	438 034,34	2 324 145,25
292	438 033,92	2 324 144,42
293	438 030,35	2 324 146,23
294	438 030,78	2 324 147,07
295	438 027,46	2 324 148,76
296	438 025,50	2 324 147,26
297	438 019,88	2 324 152,32
298	438 019,07	2 324 152,79
299	438 011,93	2 324 156,87
300	438 005,06	2 324 160,10
301	437 987,77	2 324 170,25
302	437 980,44	2 324 174,63
303	437 972,40	2 324 178,77
304	437 968,93	2 324 180,76
305	437 957,90	2 324 187,06
306	437 956,63	2 324 188,33
307	437 951,54	2 324 190,79
308	437 942,83	2 324 194,43
309	437 941,93	2 324 196,95
310	437 938,25	2 324 198,78
311	437 934,67	2 324 200,56
312	437 925,67	2 324 205,03
313	437 926,29	2 324 206,28
314	437 920,88	2 324 209,07
315	437 917,32	2 324 210,90
316	437 914,19	2 324 212,52
317	437 915,51	2 324 215,63
318	437 899,71	2 324 222,47
319	437 899,59	2 324 222,21
320	437 899,28	2 324 222,38
321	437 891,79	2 324 226,16
322	437 891,56	2 324 225,74
323	437 888,05	2 324 227,67
324	437 888,20	2 324 227,93
325	437 870,29	2 324 237,91
326	437 853,22	2 324 246,03
327	437 835,98	2 324 209,99
219	437 835,87	2 324 210,04
52:45:0120401:3Y1(7)		
328	437 723,84	2 324 027,28
329	437 738,84	2 324 056,94
330	437 745,89	2 324 070,62
331	437 746,26	2 324 070,49
332	437 752,44	2 324 085,95
333	437 755,95	2 324 094,20

Обозначение характерных точек границы	Координаты, м	
	X	Y
334	437 771,21	2 324 127,77
335	437 762,68	2 324 131,65
336	437 764,34	2 324 135,29
337	437 772,87	2 324 131,42
338	437 793,64	2 324 177,12
339	437 796,56	2 324 176,66
340	437 796,75	2 324 177,14
341	437 797,04	2 324 177,02
342	437 801,44	2 324 186,42
343	437 800,41	2 324 186,90
344	437 804,51	2 324 197,84
345	437 809,39	2 324 208,29
346	437 808,42	2 324 208,74
347	437 810,12	2 324 212,36
348	437 811,09	2 324 211,91
349	437 815,75	2 324 221,88
350	437 821,91	2 324 234,95
351	437 824,96	2 324 241,76
352	437 822,28	2 324 242,96
353	437 823,91	2 324 246,62
354	437 826,60	2 324 245,41
355	437 828,40	2 324 249,44
356	437 825,85	2 324 250,58
357	437 827,49	2 324 254,23
358	437 830,04	2 324 253,09
359	437 837,30	2 324 269,30
360	437 834,25	2 324 270,67
361	437 835,88	2 324 274,32
362	437 838,93	2 324 272,95
363	437 842,47	2 324 281,05
364	437 852,71	2 324 303,28
365	437 852,89	2 324 303,16
366	437 856,32	2 324 300,68
367	437 842,92	2 324 269,63
368	437 835,01	2 324 251,96
369	437 826,45	2 324 232,85
370	437 821,53	2 324 222,45
371	437 822,10	2 324 222,17
372	437 819,95	2 324 217,66
373	437 819,40	2 324 217,92
374	437 806,22	2 324 189,70
375	437 806,54	2 324 189,55
376	437 797,72	2 324 171,23
377	437 796,66	2 324 171,70
378	437 775,35	2 324 124,80
379	437 774,23	2 324 122,35
380	437 748,90	2 324 069,64

Обозначение характерных точек границы	Координаты, м	
	X	Y
381	437 731,88	2 324 035,13
382	437 727,21	2 324 025,36
328	437 723,84	2 324 027,28
52:45:0120401:3У1(8)		
383	437 736,81	2 324 007,95
384	437 739,07	2 324 012,41
385	437 747,50	2 324 008,64
386	437 760,20	2 324 001,30
387	437 765,39	2 323 998,29
388	437 780,74	2 323 989,41
389	437 787,34	2 324 000,81
390	437 753,31	2 324 020,50
391	437 755,77	2 324 024,85
392	437 760,09	2 324 022,35
393	437 775,88	2 324 013,21
394	437 779,35	2 324 011,21
395	437 792,48	2 324 003,68
396	437 813,99	2 323 991,24
397	437 811,58	2 323 987,09
398	437 818,17	2 323 983,27
399	437 820,62	2 323 986,16
400	437 840,39	2 323 975,10
401	437 844,45	2 323 972,70
402	437 843,46	2 323 970,73
403	437 871,07	2 323 955,95
404	437 868,15	2 323 951,13
405	437 957,47	2 323 897,27
406	437 959,51	2 323 900,73
407	437 962,97	2 323 898,65
408	437 960,90	2 323 895,20
409	438 036,44	2 323 849,64
410	438 039,09	2 323 854,03
411	438 042,51	2 323 851,97
412	438 039,87	2 323 847,58
413	438 062,97	2 323 833,66
414	438 064,73	2 323 836,58
415	438 068,16	2 323 834,52
416	438 065,88	2 323 830,74
417	438 066,74	2 323 830,22
418	438 064,67	2 323 826,79
419	437 864,71	2 323 947,36
420	437 861,28	2 323 949,43
421	437 864,66	2 323 955,02
422	437 835,34	2 323 972,59
423	437 829,08	2 323 975,90
424	437 822,04	2 323 979,97
425	437 820,00	2 323 976,44

Обозначение характерных точек границы	Координаты, м	
	X	Y
426	437 805,61	2 323 984,77
427	437 808,48	2 323 989,73
428	437 792,17	2 323 999,16
429	437 788,79	2 323 993,31
430	437 861,44	2 323 952,62
431	437 858,99	2 323 948,26
432	437 794,25	2 323 984,52
433	437 783,03	2 323 960,64
434	437 782,99	2 323 955,13
435	437 781,28	2 323 951,39
436	437 777,96	2 323 951,38
437	437 778,23	2 323 962,17
438	437 789,87	2 323 986,98
439	437 786,28	2 323 988,99
440	437 782,57	2 323 982,57
441	437 762,02	2 323 994,47
442	437 754,21	2 323 980,96
443	437 750,75	2 323 982,97
444	437 758,56	2 323 996,47
445	437 745,21	2 324 004,19
383	437 736,81	2 324 007,95
446	437 765,45	2 324 013,86
447	437 765,88	2 324 013,61
448	437 766,13	2 324 014,05
449	437 765,69	2 324 014,29
446	437 765,45	2 324 013,86
52:45:0120401:3У1(9)		
450	437 817,29	2 324 455,68
451	437 817,82	2 324 462,47
452	437 827,05	2 324 461,87
453	437 826,98	2 324 460,59
454	437 833,74	2 324 459,22
455	437 833,93	2 324 460,48
456	437 837,89	2 324 459,89
457	437 837,68	2 324 458,52
458	437 886,87	2 324 450,85
459	437 887,35	2 324 454,05
460	437 891,31	2 324 453,45
461	437 890,84	2 324 450,23
462	437 931,75	2 324 443,84
463	437 956,50	2 324 439,46
464	437 959,60	2 324 436,80
465	437 959,06	2 324 434,35
466	437 979,46	2 324 430,17
467	437 979,88	2 324 431,49
468	437 985,60	2 324 430,23

Обозначение характерных точек границы	Координаты, м	
	X	Y
469	437 985,39	2 324 429,42
470	437 998,72	2 324 426,03
471	438 005,80	2 324 424,81
472	438 020,26	2 324 422,32
473	438 035,06	2 324 420,04
474	438 035,87	2 324 422,97
475	438 042,04	2 324 418,54
476	438 047,11	2 324 417,56
477	438 047,35	2 324 418,74
478	438 051,28	2 324 417,98
479	438 051,04	2 324 416,80
480	438 060,57	2 324 414,95
481	438 060,24	2 324 413,55
482	438 077,27	2 324 409,94
483	438 077,49	2 324 410,93
484	438 084,88	2 324 410,07
485	438 090,84	2 324 409,37
486	438 109,48	2 324 407,00
487	438 112,58	2 324 406,17
488	438 113,17	2 324 407,95
489	438 121,18	2 324 405,34
490	438 120,40	2 324 402,97
491	438 124,94	2 324 401,48
492	438 126,64	2 324 403,09
493	438 126,09	2 324 400,97
494	438 144,14	2 324 396,82
495	438 144,55	2 324 398,91
496	438 162,43	2 324 394,98
497	438 174,72	2 324 393,47
498	438 179,18	2 324 391,13
499	438 200,76	2 324 385,75
500	438 213,61	2 324 386,74
501	438 217,83	2 324 384,99
502	438 223,96	2 324 382,97
503	438 229,03	2 324 381,99
504	438 228,94	2 324 380,97
505	438 235,63	2 324 379,76
506	438 235,76	2 324 380,72
507	438 241,24	2 324 380,16
508	438 262,97	2 324 375,40
509	438 263,10	2 324 375,98
510	438 266,99	2 324 375,11
511	438 266,87	2 324 374,59
512	438 271,96	2 324 373,63
513	438 272,68	2 324 375,78
514	438 278,37	2 324 373,87
515	438 304,58	2 324 365,07

Обозначение характерных точек границы	Координаты, м	
	X	Y
516	438 315,77	2 324 361,05
517	438 316,01	2 324 361,61
518	438 332,81	2 324 355,58
519	438 334,71	2 324 360,87
520	438 374,32	2 324 347,11
521	438 375,56	2 324 350,66
522	438 379,34	2 324 349,35
523	438 378,12	2 324 345,80
524	438 379,01	2 324 345,48
525	438 377,41	2 324 340,74
526	438 337,74	2 324 354,52
527	438 335,83	2 324 349,18
528	438 316,99	2 324 355,93
529	438 313,13	2 324 357,39
530	438 311,37	2 324 356,90
531	438 302,89	2 324 359,94
532	438 276,26	2 324 368,87
533	438 275,60	2 324 367,53
534	438 263,80	2 324 369,69
535	438 240,40	2 324 374,91
536	438 234,82	2 324 375,37
537	438 222,48	2 324 377,76
538	438 212,85	2 324 381,27
539	438 200,31	2 324 380,29
540	438 177,25	2 324 386,06
541	438 173,08	2 324 388,23
542	438 161,52	2 324 389,65
543	438 140,00	2 324 394,36
544	438 131,41	2 324 395,12
545	438 127,99	2 324 396,59
546	438 126,33	2 324 395,33
547	438 114,98	2 324 399,04
548	438 115,13	2 324 399,44
549	438 108,22	2 324 401,71
550	438 070,03	2 324 406,16
551	438 066,96	2 324 407,99
552	438 039,70	2 324 413,29
553	438 033,92	2 324 417,47
554	438 031,33	2 324 417,05
555	437 997,33	2 324 421,92
556	437 969,40	2 324 427,96
557	437 963,59	2 324 429,56
558	437 957,50	2 324 431,36
559	437 953,52	2 324 434,68
560	437 930,81	2 324 438,31
561	437 834,76	2 324 453,27
562	437 827,40	2 324 454,79

Обозначение характерных точек границы	Координаты, м	
	X	Y
563	437 822,88	2 324 455,12
450	437 817,29	2 324 455,68
52:45:0120401:3Y1(10)		
564	438 294,13	2 324 350,51
565	438 307,37	2 324 345,76
566	438 308,93	2 324 350,12
567	438 314,20	2 324 348,22
568	438 313,18	2 324 345,38
569	438 326,77	2 324 340,50
570	438 313,78	2 324 304,29
571	438 311,42	2 324 299,12
572	438 331,08	2 324 290,16
573	438 351,62	2 324 274,48
574	438 368,12	2 324 257,73
575	438 382,39	2 324 242,96
576	438 392,10	2 324 248,34
577	438 393,34	2 324 246,19
578	438 394,05	2 324 247,30
579	438 394,49	2 324 248,91
580	438 394,46	2 324 250,64
581	438 396,29	2 324 246,98
582	438 402,86	2 324 235,51
583	438 405,38	2 324 232,20
584	438 402,66	2 324 233,27
585	438 400,53	2 324 233,29
586	438 402,69	2 324 229,26
587	438 398,87	2 324 227,12
588	438 413,75	2 324 220,43
589	438 422,22	2 324 211,66
590	438 422,22	2 324 209,29
591	438 426,53	2 324 204,20
592	438 426,54	2 324 200,28
593	438 427,89	2 324 198,79
594	438 425,95	2 324 197,15
595	438 422,81	2 324 200,86
596	438 408,74	2 324 174,78
597	438 394,16	2 324 154,38
598	438 365,58	2 324 169,79
599	438 367,97	2 324 174,20
600	438 394,91	2 324 159,66
601	438 419,30	2 324 205,00
602	438 417,02	2 324 207,70
603	438 417,12	2 324 209,74
604	438 412,07	2 324 214,75
605	438 410,79	2 324 216,29
606	438 393,34	2 324 224,09
607	438 384,43	2 324 219,13

Обозначение характерных точек границы	Координаты, м	
	X	Y
608	438 373,83	2 324 238,21
609	438 376,41	2 324 239,64
610	438 362,81	2 324 253,73
611	438 347,29	2 324 269,47
612	438 327,63	2 324 284,48
613	438 315,39	2 324 290,04
614	438 312,58	2 324 283,84
615	438 308,94	2 324 285,50
616	438 311,76	2 324 291,70
617	438 297,61	2 324 298,15
618	438 299,59	2 324 302,75
619	438 304,76	2 324 300,41
620	438 307,67	2 324 306,80
621	438 318,74	2 324 337,67
622	438 292,93	2 324 346,93
564	438 294,13	2 324 350,51
52:45:0120401:3У1(11)		
623	438 431,79	2 324 208,66
624	438 438,52	2 324 214,36
625	438 451,39	2 324 203,71
626	438 448,12	2 324 199,86
627	438 438,55	2 324 207,82
628	438 435,01	2 324 204,82
623	438 431,79	2 324 208,66
52:45:0120401:3У1(12)		
629	438 458,66	2 324 197,70
630	438 462,64	2 324 194,41
631	438 471,73	2 324 207,04
632	438 475,80	2 324 204,13
633	438 466,70	2 324 191,49
634	438 468,59	2 324 190,12
635	438 489,02	2 324 185,17
636	438 526,83	2 324 158,42
637	438 523,87	2 324 154,40
638	438 520,75	2 324 156,49
639	438 514,78	2 324 160,50
640	438 486,89	2 324 180,54
641	438 466,45	2 324 185,50
642	438 458,53	2 324 191,20
643	438 455,35	2 324 193,85
629	438 458,66	2 324 197,70
52:45:0120401:3У1(13)		
644	438 601,34	2 324 508,97
645	438 614,52	2 324 537,77
646	438 623,17	2 324 555,34
647	438 632,45	2 324 585,42
648	438 640,19	2 324 609,49

Обозначение характерных точек границы	Координаты, м	
	X	Y
649	438 644,18	2 324 619,41
650	438 652,08	2 324 645,13
651	438 652,65	2 324 649,32
652	438 655,67	2 324 654,91
653	438 661,39	2 324 675,56
654	438 657,20	2 324 676,72
655	438 661,53	2 324 693,06
656	438 670,74	2 324 690,78
657	438 678,42	2 324 722,29
658	438 683,54	2 324 750,59
659	438 697,37	2 324 788,79
660	438 701,33	2 324 788,40
661	438 704,48	2 324 799,86
662	438 711,25	2 324 829,54
663	438 714,52	2 324 836,85
664	438 714,54	2 324 847,92
665	438 713,36	2 324 874,29
666	438 717,30	2 324 904,81
667	438 717,33	2 324 916,89
668	438 717,40	2 324 945,22
669	438 717,05	2 324 964,90
670	438 716,28	2 325 009,51
671	438 715,56	2 325 012,18
672	438 715,34	2 325 057,61
673	438 715,29	2 325 061,32
674	438 714,87	2 325 091,34
675	438 715,19	2 325 151,40
676	438 720,19	2 325 151,40
677	438 719,87	2 325 091,37
678	438 720,07	2 325 076,94
679	438 721,67	2 325 076,96
680	438 721,72	2 325 072,96
681	438 720,13	2 325 072,94
682	438 720,27	2 325 062,63
683	438 721,43	2 325 062,63
684	438 721,44	2 325 058,62
685	438 720,32	2 325 058,62
686	438 720,47	2 325 048,27
687	438 720,56	2 325 012,85
688	438 721,27	2 325 010,20
689	438 721,46	2 324 999,16
690	438 723,29	2 324 999,19
691	438 723,36	2 324 995,18
692	438 721,53	2 324 995,15
693	438 721,67	2 324 986,95
694	438 723,32	2 324 986,97
695	438 723,39	2 324 982,97

Обозначение характерных точек границы	Координаты, м	
	X	Y
696	438 721,74	2 324 982,95
697	438 722,07	2 324 963,99
698	438 723,26	2 324 964,01
699	438 723,33	2 324 960,01
700	438 722,14	2 324 959,99
701	438 722,40	2 324 945,25
702	438 722,33	2 324 915,88
703	438 724,36	2 324 915,87
704	438 724,35	2 324 911,87
705	438 722,32	2 324 911,88
706	438 722,24	2 324 906,37
707	438 718,38	2 324 874,04
708	438 718,82	2 324 859,50
709	438 724,33	2 324 859,72
710	438 724,49	2 324 855,72
711	438 718,95	2 324 855,50
712	438 719,40	2 324 840,76
713	438 718,32	2 324 832,92
714	438 716,02	2 324 827,94
715	438 715,04	2 324 823,66
716	438 715,48	2 324 823,56
717	438 714,59	2 324 819,66
718	438 714,15	2 324 819,76
719	438 712,68	2 324 813,30
720	438 714,35	2 324 812,92
721	438 714,26	2 324 812,41
722	438 716,03	2 324 812,23
723	438 715,21	2 324 808,62
724	438 711,79	2 324 809,40
725	438 709,33	2 324 798,64
726	438 705,03	2 324 783,01
727	438 700,75	2 324 783,44
728	438 696,20	2 324 770,86
729	438 702,80	2 324 768,47
730	438 701,44	2 324 764,71
731	438 694,84	2 324 767,10
732	438 688,39	2 324 749,29
733	438 687,43	2 324 743,98
734	438 691,82	2 324 743,19
735	438 691,11	2 324 739,25
736	438 686,72	2 324 740,04
737	438 683,32	2 324 721,27
738	438 676,28	2 324 692,39
739	438 674,40	2 324 684,72
740	438 665,10	2 324 687,02
741	438 663,30	2 324 680,22
742	438 667,54	2 324 679,04

Обозначение характерных точек границы	Координаты, м	
	X	Y
743	438 662,92	2 324 662,37
744	438 660,13	2 324 653,90
745	438 660,54	2 324 653,75
746	438 660,34	2 324 653,05
747	438 657,70	2 324 648,15
748	438 659,14	2 324 647,95
749	438 658,60	2 324 643,99
750	438 657,03	2 324 644,20
751	438 656,43	2 324 642,27
752	438 648,89	2 324 617,74
753	438 644,90	2 324 607,79
754	438 644,35	2 324 606,08
755	438 643,79	2 324 606,16
756	438 633,63	2 324 574,52
757	438 627,97	2 324 554,81
758	438 623,47	2 324 544,56
759	438 619,04	2 324 535,62
760	438 609,31	2 324 514,36
761	438 612,19	2 324 513,04
762	438 610,52	2 324 509,40
763	438 607,64	2 324 510,72
764	438 605,97	2 324 507,07
765	438 598,86	2 324 487,47
766	438 602,82	2 324 486,03
767	438 601,46	2 324 482,27
768	438 597,49	2 324 483,71
769	438 596,97	2 324 482,27
770	438 604,26	2 324 479,63
771	438 602,89	2 324 475,87
772	438 595,61	2 324 478,51
773	438 592,07	2 324 468,77
774	438 581,13	2 324 432,78
775	438 585,23	2 324 431,54
776	438 584,07	2 324 427,71
777	438 579,97	2 324 428,95
778	438 578,51	2 324 424,16
779	438 568,29	2 324 392,91
780	438 564,43	2 324 368,12
781	438 570,04	2 324 367,25
782	438 569,43	2 324 363,29
783	438 563,82	2 324 364,17
784	438 560,73	2 324 344,38
785	438 555,37	2 324 327,64
786	438 557,80	2 324 326,88
787	438 556,59	2 324 323,06
788	438 554,14	2 324 323,83
789	438 551,11	2 324 314,37

Обозначение характерных точек границы	Координаты, м	
	X	Y
790	438 550,24	2 324 311,67
791	438 544,52	2 324 296,68
792	438 542,45	2 324 292,35
793	438 539,82	2 324 283,66
794	438 534,57	2 324 274,57
795	438 538,28	2 324 272,46
796	438 536,30	2 324 268,99
797	438 532,60	2 324 271,09
798	438 515,61	2 324 241,16
799	438 516,49	2 324 240,69
800	438 515,52	2 324 238,96
801	438 515,52	2 324 237,44
802	438 521,16	2 324 232,23
803	438 517,71	2 324 228,60
804	438 514,52	2 324 231,52
805	438 510,51	2 324 231,44
806	438 510,51	2 324 240,27
807	438 510,83	2 324 241,75
808	438 505,18	2 324 244,95
809	438 504,62	2 324 247,57
810	438 502,19	2 324 249,35
811	438 503,75	2 324 251,52
812	438 513,68	2 324 245,87
813	438 540,21	2 324 293,36
814	438 541,39	2 324 297,29
815	438 546,35	2 324 312,75
816	438 542,34	2 324 314,02
817	438 543,86	2 324 318,78
818	438 546,96	2 324 317,80
819	438 555,85	2 324 345,53
820	438 563,41	2 324 394,08
821	438 573,74	2 324 425,66
822	438 587,32	2 324 470,35
644	438 601,34	2 324 508,97
52:45:0120401:3Y1(14)		
823	438 714,64	2 325 178,15
824	438 713,42	2 325 235,00
825	438 712,71	2 325 304,08
826	438 712,64	2 325 326,55
827	438 677,11	2 325 326,44
828	438 673,02	2 325 338,21
829	438 672,08	2 325 338,26
830	438 672,08	2 325 342,26
831	438 676,30	2 325 343,26
832	438 680,61	2 325 331,45
833	438 717,62	2 325 331,57
834	438 717,63	2 325 329,07

Обозначение характерных точек границы	Координаты, м	
	X	Y
835	438 718,64	2 325 329,07
836	438 718,65	2 325 325,07
837	438 717,64	2 325 325,07
838	438 717,70	2 325 308,97
839	438 718,76	2 325 308,97
840	438 718,77	2 325 304,96
841	438 717,70	2 325 304,96
842	438 718,42	2 325 235,11
843	438 718,57	2 325 227,95
844	438 719,01	2 325 227,96
845	438 719,09	2 325 223,96
846	438 718,66	2 325 223,95
847	438 719,64	2 325 178,15
823	438 714,64	2 325 178,15
52:45:0120401:3Y1(15)		
848	438 588,17	2 324 542,15
849	438 589,08	2 324 541,91
850	438 590,86	2 324 548,42
851	438 591,92	2 324 551,07
852	438 596,48	2 324 548,97
853	438 595,61	2 324 546,82
854	438 593,39	2 324 538,71
855	438 587,26	2 324 516,29
856	438 573,58	2 324 472,98
857	438 570,89	2 324 464,13
858	438 568,05	2 324 454,81
859	438 563,90	2 324 449,11
860	438 553,51	2 324 414,56
861	438 548,45	2 324 397,36
862	438 551,33	2 324 396,44
863	438 548,51	2 324 387,65
864	438 547,29	2 324 383,84
865	438 542,45	2 324 368,79
866	438 539,82	2 324 360,60
867	438 532,55	2 324 351,52
868	438 528,97	2 324 341,19
869	438 527,68	2 324 329,57
870	438 525,98	2 324 324,44
871	438 534,01	2 324 321,90
872	438 532,55	2 324 317,12
873	438 525,36	2 324 319,39
874	438 519,06	2 324 300,43
875	438 526,62	2 324 297,65
876	438 520,77	2 324 281,74
877	438 511,56	2 324 285,13
878	438 506,12	2 324 270,55
879	438 501,44	2 324 272,30

Обозначение характерных точек границы	Координаты, м	
	X	Y
880	438 501,79	2 324 273,23
881	438 500,06	2 324 273,87
882	438 501,46	2 324 277,62
883	438 503,19	2 324 276,98
884	438 505,08	2 324 282,04
885	438 505,64	2 324 281,86
886	438 508,89	2 324 291,45
887	438 512,58	2 324 290,08
888	438 512,36	2 324 289,51
889	438 517,87	2 324 287,28
890	438 520,26	2 324 293,60
891	438 519,86	2 324 293,76
892	438 520,20	2 324 294,68
893	438 512,79	2 324 297,40
894	438 513,41	2 324 299,24
895	438 509,99	2 324 300,37
896	438 511,25	2 324 304,16
897	438 514,66	2 324 303,04
898	438 520,55	2 324 320,80
899	438 516,43	2 324 322,16
900	438 517,69	2 324 325,96
901	438 520,84	2 324 324,93
902	438 522,76	2 324 330,64
903	438 523,08	2 324 333,46
904	438 523,58	2 324 333,28
905	438 530,77	2 324 354,51
906	438 529,05	2 324 355,13
907	438 535,34	2 324 363,00
908	438 536,45	2 324 366,50
909	438 532,65	2 324 367,74
910	438 533,87	2 324 371,55
911	438 537,67	2 324 370,31
912	438 542,54	2 324 385,37
913	438 539,13	2 324 386,46
914	438 540,35	2 324 390,27
915	438 543,74	2 324 389,17
916	438 545,05	2 324 393,21
917	438 542,28	2 324 394,10
918	438 542,34	2 324 394,29
919	438 543,78	2 324 393,76
920	438 549,00	2 324 416,48
921	438 548,87	2 324 416,52
922	438 554,58	2 324 435,48
923	438 555,80	2 324 435,27
924	438 561,20	2 324 453,02
925	438 561,71	2 324 454,59
926	438 563,51	2 324 457,07

Обозначение характерных точек границы	Координаты, м	
	X	Y
927	438 565,30	2 324 463,14
928	438 566,47	2 324 466,97
929	438 568,81	2 324 474,47
930	438 573,73	2 324 490,06
931	438 574,92	2 324 489,80
932	438 583,99	2 324 518,14
933	438 582,70	2 324 518,55
934	438 584,64	2 324 525,66
935	438 583,42	2 324 525,99
936	438 584,47	2 324 529,85
937	438 585,69	2 324 529,52
938	438 588,03	2 324 538,04
939	438 587,11	2 324 538,29
848	438 588,17	2 324 542,15
52:45:0120401:3Y1(16)		
940	437 867,97	2 324 815,35
941	437 850,06	2 324 819,00
942	437 846,00	2 324 813,45
943	437 831,66	2 324 817,12
944	437 833,64	2 324 825,07
945	437 837,52	2 324 824,07
946	437 836,73	2 324 820,99
947	437 843,96	2 324 819,14
948	437 847,91	2 324 824,54
949	437 869,02	2 324 820,24
950	437 875,56	2 324 818,88
951	437 876,72	2 324 824,43
952	437 880,63	2 324 823,61
953	437 879,52	2 324 818,31
954	437 894,94	2 324 814,83
955	437 896,13	2 324 820,53
956	437 900,05	2 324 819,72
957	437 898,85	2 324 814,01
958	437 934,21	2 324 806,63
959	437 957,67	2 324 790,89
960	437 971,56	2 324 800,75
961	437 981,52	2 324 798,78
962	437 982,22	2 324 802,31
963	437 986,15	2 324 801,54
964	437 985,45	2 324 798,00
965	438 024,31	2 324 790,31
966	438 024,89	2 324 793,25
967	438 028,81	2 324 792,47
968	438 028,23	2 324 789,53
969	438 086,06	2 324 778,09
970	438 086,66	2 324 781,11
971	438 090,58	2 324 780,33

Обозначение характерных точек границы	Координаты, м	
	X	Y
972	438 089,98	2 324 777,31
973	438 099,21	2 324 775,48
974	438 133,59	2 324 768,51
975	438 134,12	2 324 771,14
976	438 138,04	2 324 770,35
977	438 137,51	2 324 767,71
978	438 170,12	2 324 761,10
979	438 170,45	2 324 762,74
980	438 174,37	2 324 761,94
981	438 174,04	2 324 760,30
982	438 193,02	2 324 756,45
983	438 193,61	2 324 759,31
984	438 197,53	2 324 758,52
985	438 196,95	2 324 755,65
986	438 274,11	2 324 740,00
987	438 274,77	2 324 743,24
988	438 278,69	2 324 742,45
989	438 278,03	2 324 739,20
990	438 294,70	2 324 735,82
991	438 295,48	2 324 739,68
992	438 299,40	2 324 738,88
993	438 298,62	2 324 735,02
994	438 359,45	2 324 722,68
995	438 360,28	2 324 726,80
996	438 364,20	2 324 726,00
997	438 363,37	2 324 721,89
998	438 378,62	2 324 718,79
999	438 379,41	2 324 722,68
1000	438 383,33	2 324 721,88
1001	438 382,54	2 324 718,00
1002	438 399,19	2 324 714,62
1003	438 400,00	2 324 718,63
1004	438 403,92	2 324 717,83
1005	438 403,11	2 324 713,83
1006	438 419,38	2 324 710,53
1007	438 420,29	2 324 715,03
1008	438 424,21	2 324 714,23
1009	438 423,30	2 324 709,73
1010	438 445,86	2 324 705,15
1011	438 446,45	2 324 708,03
1012	438 450,88	2 324 707,13
1013	438 447,62	2 324 691,05
1014	438 463,38	2 324 687,85
1015	438 467,91	2 324 669,55
1016	438 467,85	2 324 666,73
1017	438 468,50	2 324 667,17
1018	438 469,70	2 324 662,37

Обозначение характерных точек границы	Координаты, м	
	X	Y
1019	438 469,13	2 324 655,91
1020	438 468,77	2 324 651,92
1021	438 464,62	2 324 605,16
1022	438 533,34	2 324 579,70
1023	438 574,45	2 324 567,34
1024	438 596,06	2 324 561,42
1025	438 596,50	2 324 563,13
1026	438 595,96	2 324 563,29
1027	438 596,98	2 324 567,16
1028	438 597,53	2 324 567,02
1029	438 603,32	2 324 589,07
1030	438 608,49	2 324 603,52
1031	438 610,51	2 324 609,17
1032	438 612,27	2 324 614,15
1033	438 611,20	2 324 614,53
1034	438 612,55	2 324 618,29
1035	438 613,62	2 324 617,92
1036	438 619,81	2 324 635,23
1037	438 619,46	2 324 635,35
1038	438 620,81	2 324 639,12
1039	438 621,10	2 324 639,02
1040	438 630,58	2 324 668,86
1041	438 631,00	2 324 669,77
1042	438 629,67	2 324 670,38
1043	438 631,34	2 324 674,02
1044	438 632,66	2 324 673,41
1045	438 642,16	2 324 694,05
1046	438 639,43	2 324 695,31
1047	438 641,11	2 324 698,94
1048	438 643,83	2 324 697,67
1049	438 644,26	2 324 698,59
1050	438 652,70	2 324 724,53
1051	438 649,68	2 324 725,49
1052	438 650,90	2 324 729,30
1053	438 653,90	2 324 728,34
1054	438 656,55	2 324 736,53
1055	438 658,56	2 324 749,73
1056	438 658,88	2 324 751,87
1057	438 660,32	2 324 755,58
1058	438 670,87	2 324 780,23
1059	438 674,64	2 324 778,61
1060	438 682,00	2 324 789,28
1061	438 683,37	2 324 795,95
1062	438 681,14	2 324 796,95
1063	438 678,82	2 324 791,78
1064	438 674,74	2 324 793,62
1065	438 675,45	2 324 796,48

Обозначение характерных точек границы	Координаты, м	
	X	Y
1066	438 677,80	2 324 801,74
1067	438 676,94	2 324 802,24
1068	438 677,23	2 324 802,87
1069	438 677,78	2 324 802,82
1070	438 678,43	2 324 805,57
1071	438 679,56	2 324 808,10
1072	438 680,27	2 324 813,37
1073	438 682,45	2 324 822,63
1074	438 681,53	2 324 822,76
1075	438 684,04	2 324 841,47
1076	438 686,15	2 324 842,98
1077	438 685,75	2 324 866,66
1078	438 685,27	2 324 866,65
1079	438 685,18	2 324 870,66
1080	438 685,68	2 324 870,67
1081	438 684,68	2 324 928,55
1082	438 683,89	2 324 928,52
1083	438 683,80	2 324 932,52
1084	438 684,62	2 324 932,55
1085	438 684,26	2 324 958,40
1086	438 684,33	2 324 960,38
1087	438 684,23	2 324 960,78
1088	438 684,18	2 324 964,27
1089	438 685,75	2 324 964,00
1090	438 685,36	2 324 979,37
1091	438 683,97	2 324 979,37
1092	438 683,61	2 325 005,24
1093	438 681,77	2 325 040,46
1094	438 685,16	2 325 057,03
1095	438 685,16	2 325 064,41
1096	438 682,59	2 325 064,41
1097	438 682,60	2 325 068,41
1098	438 685,16	2 325 068,41
1099	438 685,19	2 325 082,09
1100	438 684,93	2 325 082,09
1101	438 684,93	2 325 086,09
1102	438 685,20	2 325 086,09
1103	438 685,27	2 325 122,58
1104	438 679,43	2 325 130,16
1105	438 682,60	2 325 133,06
1106	438 690,27	2 325 124,49
1107	438 690,21	2 325 086,07
1108	438 690,20	2 325 082,07
1109	438 690,18	2 325 068,39
1110	438 690,18	2 325 064,39
1111	438 690,16	2 325 056,52
1112	438 686,80	2 325 040,08

Обозначение характерных точек границы	Координаты, м	
	X	Y
1113	438 688,61	2 325 005,40
1114	438 689,26	2 324 953,61
1115	438 689,65	2 324 930,65
1116	438 691,20	2 324 840,44
1117	438 688,71	2 324 838,66
1118	438 684,42	2 324 806,72
1119	438 682,27	2 324 801,93
1120	438 689,09	2 324 798,87
1121	438 686,68	2 324 787,28
1122	438 676,44	2 324 772,41
1123	438 673,50	2 324 773,66
1124	438 663,82	2 324 751,02
1125	438 661,43	2 324 735,38
1126	438 649,27	2 324 697,50
1127	438 635,37	2 324 667,33
1128	438 624,93	2 324 634,64
1129	438 618,34	2 324 616,22
1130	438 617,00	2 324 612,45
1131	438 614,89	2 324 606,55
1132	438 608,10	2 324 587,58
1133	438 600,55	2 324 559,06
1134	438 600,08	2 324 557,90
1135	438 597,77	2 324 558,81
1136	438 594,19	2 324 556,75
1137	438 573,07	2 324 562,54
1138	438 531,76	2 324 574,95
1139	438 459,30	2 324 601,79
1140	438 463,71	2 324 651,38
1141	438 464,15	2 324 656,49
1142	438 464,65	2 324 661,98
1143	438 459,29	2 324 683,58
1144	438 441,72	2 324 687,15
1145	438 444,40	2 324 700,34
1146	438 397,21	2 324 709,91
1147	438 356,95	2 324 718,09
1148	438 174,02	2 324 755,20
1149	438 098,37	2 324 770,55
1150	438 089,99	2 324 772,20
1151	437 982,21	2 324 793,55
1152	437 972,70	2 324 795,43
1153	437 957,75	2 324 784,82
1154	437 932,23	2 324 801,93
940	437 867,97	2 324 815,35
52:45:0120401:3Y1(17)		
1155	437 877,54	2 324 767,80
1156	437 873,62	2 324 768,64
1157	437 874,48	2 324 772,64

Обозначение характерных точек границы	Координаты, м	
	X	Y
1158	437 852,88	2 324 776,30
1159	437 852,44	2 324 773,70
1160	437 848,50	2 324 774,36
1161	437 848,94	2 324 776,95
1162	437 811,35	2 324 783,24
1163	437 810,95	2 324 780,81
1164	437 807,00	2 324 781,47
1165	437 807,42	2 324 783,89
1166	437 798,42	2 324 785,41
1167	437 797,90	2 324 782,25
1168	437 793,95	2 324 782,91
1169	437 794,47	2 324 786,04
1170	437 793,55	2 324 786,19
1171	437 794,32	2 324 791,16
1172	437 875,09	2 324 777,65
1173	437 908,82	2 324 770,44
1174	437 919,17	2 324 768,08
1175	437 941,63	2 324 762,94
1176	437 952,93	2 324 760,36
1177	437 981,92	2 324 755,11
1178	437 985,85	2 324 754,39
1179	437 999,58	2 324 751,90
1180	438 002,00	2 324 751,46
1181	438 018,30	2 324 748,51
1182	438 022,24	2 324 747,79
1183	438 028,64	2 324 746,63
1184	438 056,63	2 324 737,38
1185	438 103,16	2 324 736,02
1186	438 126,27	2 324 726,23
1187	438 150,39	2 324 721,33
1188	438 183,50	2 324 714,44
1189	438 189,07	2 324 713,31
1190	438 192,01	2 324 712,72
1191	438 213,21	2 324 708,42
1192	438 217,13	2 324 707,63
1193	438 225,82	2 324 705,87
1194	438 279,46	2 324 695,45
1195	438 297,55	2 324 691,80
1196	438 301,48	2 324 691,00
1197	438 309,26	2 324 689,43
1198	438 313,32	2 324 688,76
1199	438 317,27	2 324 688,11
1200	438 333,99	2 324 685,34
1201	438 342,12	2 324 683,57
1202	438 345,78	2 324 682,77
1203	438 376,94	2 324 675,97
1204	438 380,85	2 324 675,11

Обозначение характерных точек границы	Координаты, м	
	X	Y
1205	438 428,85	2 324 664,63
1206	438 455,98	2 324 658,37
1207	438 454,83	2 324 653,45
1208	438 427,75	2 324 659,75
1209	438 401,01	2 324 665,60
1210	438 400,80	2 324 664,64
1211	438 396,90	2 324 665,50
1212	438 397,11	2 324 666,46
1213	438 379,80	2 324 670,22
1214	438 379,20	2 324 667,60
1215	438 375,29	2 324 668,45
1216	438 375,87	2 324 671,08
1217	438 344,96	2 324 677,82
1218	438 344,12	2 324 673,94
1219	438 340,21	2 324 674,79
1220	438 341,04	2 324 678,67
1221	438 333,04	2 324 680,43
1222	438 316,47	2 324 683,17
1223	438 316,04	2 324 680,65
1224	438 312,09	2 324 681,32
1225	438 312,50	2 324 683,83
1226	438 308,36	2 324 684,51
1227	438 300,48	2 324 686,09
1228	438 299,94	2 324 683,43
1229	438 296,02	2 324 684,23
1230	438 296,56	2 324 686,88
1231	438 278,49	2 324 690,55
1232	438 224,85	2 324 700,97
1233	438 216,13	2 324 702,72
1234	438 215,87	2 324 701,39
1235	438 211,95	2 324 702,18
1236	438 212,21	2 324 703,52
1237	438 192,00	2 324 707,62
1238	438 191,62	2 324 705,76
1239	438 187,70	2 324 706,56
1240	438 188,09	2 324 708,40
1241	438 182,41	2 324 709,56
1242	438 151,07	2 324 716,07
1243	438 151,02	2 324 715,82
1244	438 147,09	2 324 716,58
1245	438 147,14	2 324 716,86
1246	438 124,78	2 324 721,43
1247	438 102,08	2 324 731,05
1248	438 055,75	2 324 732,40
1249	438 027,40	2 324 741,78
1250	438 021,32	2 324 742,88
1251	438 020,71	2 324 739,41

Обозначение характерных точек границы	Координаты, м	
	X	Y
1252	438 016,78	2 324 740,12
1253	438 017,39	2 324 743,59
1254	438 002,63	2 324 746,28
1255	438 002,53	2 324 745,72
1256	437 998,59	2 324 746,44
1257	437 998,68	2 324 746,97
1258	437 984,97	2 324 749,48
1259	437 984,45	2 324 746,69
1260	437 980,52	2 324 747,40
1261	437 981,01	2 324 750,18
1262	437 965,67	2 324 752,97
1263	437 965,34	2 324 751,09
1264	437 961,41	2 324 751,80
1265	437 961,75	2 324 753,67
1266	437 951,93	2 324 755,46
1267	437 939,20	2 324 758,37
1268	437 920,57	2 324 762,63
1269	437 914,72	2 324 763,96
1270	437 907,72	2 324 765,57
1271	437 878,40	2 324 771,83
1155	437 877,54	2 324 767,80
Условный номер земельного участка 52:45:0120701:3У1		
52:45:0120701:3У1(1)		
1	436 917,36	2 327 095,30
2	436 917,68	2 327 100,29
3	436 958,49	2 327 097,73
4	437 004,01	2 327 105,32
5	437 003,20	2 327 110,24
6	437 007,14	2 327 110,90
7	437 007,96	2 327 105,97
8	437 044,10	2 327 111,99
9	437 090,26	2 327 119,52
10	437 089,47	2 327 124,40
11	437 093,42	2 327 125,04
12	437 094,21	2 327 120,16
13	437 111,61	2 327 123,00
14	437 110,88	2 327 127,48
15	437 114,84	2 327 128,08
16	437 115,56	2 327 123,64
17	437 129,62	2 327 125,93
18	437 133,57	2 327 126,57
19	437 161,18	2 327 131,07
20	437 176,32	2 327 133,18
21	437 175,65	2 327 137,95
22	437 179,62	2 327 138,50
23	437 180,28	2 327 133,73

Обозначение характерных точек границы	Координаты, м	
	X	Y
24	437 201,59	2 327 136,70
25	437 200,79	2 327 142,21
26	437 198,73	2 327 156,44
27	437 198,16	2 327 160,40
28	437 196,48	2 327 172,02
29	437 195,91	2 327 186,21
30	437 195,08	2 327 206,57
31	437 194,92	2 327 210,57
32	437 192,59	2 327 268,26
33	437 192,47	2 327 271,19
34	437 190,69	2 327 315,06
35	437 190,54	2 327 319,06
36	437 190,08	2 327 330,52
37	437 190,67	2 327 344,33
38	437 191,75	2 327 369,61
39	437 188,94	2 327 388,54
40	437 189,14	2 327 429,48
41	437 189,25	2 327 451,71
42	437 201,72	2 327 454,86
43	437 168,33	2 327 463,81
44	437 159,57	2 327 462,62
45	437 154,62	2 327 450,25
46	437 134,57	2 327 447,48
47	437 135,18	2 327 443,14
48	437 131,22	2 327 442,59
49	437 130,61	2 327 446,92
50	437 117,71	2 327 445,14
51	437 118,46	2 327 439,50
52	437 114,49	2 327 438,97
53	437 113,73	2 327 444,59
54	437 102,02	2 327 442,99
55	437 102,78	2 327 437,38
56	437 098,81	2 327 436,84
57	437 098,05	2 327 442,44
58	437 087,39	2 327 440,97
59	437 088,16	2 327 435,43
60	437 084,24	2 327 434,57
61	437 083,43	2 327 440,41
62	437 072,30	2 327 438,89
63	437 073,06	2 327 433,36
64	437 069,10	2 327 432,81
65	437 068,35	2 327 438,33
66	437 048,84	2 327 435,64
67	437 042,94	2 327 434,54
68	437 011,22	2 327 428,66
69	437 011,49	2 327 427,28
70	437 007,56	2 327 426,55

Обозначение характерных точек границы	Координаты, м	
	X	Y
71	437 007,29	2 327 427,94
72	436 953,77	2 327 418,02
73	436 954,64	2 327 413,42
74	436 950,71	2 327 412,69
75	436 949,85	2 327 417,29
76	436 934,60	2 327 414,48
77	436 935,38	2 327 410,22
78	436 931,45	2 327 409,50
79	436 930,68	2 327 413,73
80	436 893,30	2 327 406,82
81	436 894,31	2 327 401,30
82	436 890,38	2 327 400,57
83	436 889,35	2 327 406,08
84	436 870,90	2 327 402,67
85	436 871,66	2 327 398,39
86	436 867,72	2 327 397,67
87	436 866,93	2 327 401,93
88	436 860,11	2 327 400,68
89	436 853,50	2 327 398,62
90	436 854,66	2 327 394,85
91	436 850,84	2 327 393,66
92	436 849,67	2 327 397,41
93	436 824,52	2 327 389,60
94	436 795,65	2 327 385,93
95	436 795,81	2 327 384,57
96	436 791,84	2 327 384,07
97	436 791,67	2 327 385,41
98	436 789,67	2 327 385,85
99	436 771,90	2 327 388,07
100	436 772,48	2 327 393,04
101	436 792,35	2 327 390,55
102	436 823,45	2 327 394,50
103	436 848,46	2 327 402,29
104	436 858,91	2 327 405,54
105	436 868,02	2 327 407,23
106	436 888,45	2 327 411,01
107	436 892,38	2 327 411,74
108	436 933,68	2 327 419,39
109	437 008,78	2 327 433,30
110	437 042,03	2 327 439,45
111	437 034,52	2 327 480,02
112	437 026,00	2 327 480,50
113	437 020,01	2 327 480,85
114	436 995,31	2 327 482,26
115	436 979,17	2 327 483,19
116	436 956,89	2 327 484,48
117	436 914,38	2 327 486,92

Обозначение характерных точек границы	Координаты, м	
	X	Y
118	436 908,39	2 327 487,27
119	436 829,79	2 327 491,79
120	436 823,44	2 327 492,16
121	436 823,72	2 327 497,15
122	436 827,89	2 327 496,91
123	436 828,09	2 327 500,59
124	436 832,09	2 327 500,36
125	436 831,88	2 327 496,68
126	436 892,96	2 327 493,17
127	436 893,20	2 327 497,38
128	436 897,19	2 327 497,16
129	436 896,96	2 327 492,94
130	436 909,68	2 327 492,21
131	436 909,98	2 327 497,55
132	436 913,98	2 327 497,32
133	436 913,67	2 327 491,98
134	436 958,18	2 327 489,42
135	436 958,56	2 327 495,94
136	436 962,55	2 327 495,71
137	436 962,18	2 327 489,19
138	436 974,49	2 327 488,48
139	436 974,80	2 327 493,55
140	436 978,80	2 327 493,31
141	436 978,49	2 327 488,25
142	436 994,24	2 327 487,34
143	436 996,59	2 327 487,21
144	436 996,77	2 327 490,41
145	437 000,76	2 327 490,18
146	437 000,58	2 327 486,98
147	437 021,30	2 327 485,79
148	437 021,74	2 327 493,55
149	437 025,74	2 327 493,32
150	437 025,29	2 327 485,56
151	437 038,72	2 327 484,78
152	437 046,93	2 327 440,44
153	437 048,41	2 327 440,64
154	437 084,83	2 327 445,67
155	437 114,65	2 327 449,78
156	437 151,06	2 327 454,80
157	437 156,00	2 327 467,18
158	437 168,65	2 327 468,90
159	437 206,59	2 327 458,73
160	437 209,69	2 327 470,28
161	437 173,02	2 327 480,13
162	437 161,11	2 327 497,41
163	437 158,24	2 327 501,57
164	437 143,07	2 327 523,60

Обозначение характерных точек границы	Координаты, м	
	X	Y
165	437 129,51	2 327 543,58
166	437 071,74	2 327 628,72
167	437 062,35	2 327 633,96
168	437 052,72	2 327 628,23
169	437 051,40	2 327 629,76
170	437 050,37	2 327 631,48
171	437 059,98	2 327 637,23
172	437 051,83	2 327 651,60
173	436 958,25	2 327 680,30
174	436 952,60	2 327 673,29
175	436 881,10	2 327 690,90
176	436 885,11	2 327 711,15
177	436 876,91	2 327 712,77
178	436 877,69	2 327 716,70
179	436 885,90	2 327 715,08
180	436 887,99	2 327 725,62
181	436 879,72	2 327 727,27
182	436 880,50	2 327 731,20
183	436 888,77	2 327 729,56
184	436 892,15	2 327 746,56
185	436 884,55	2 327 748,08
186	436 885,33	2 327 752,00
187	436 892,93	2 327 750,49
188	436 900,48	2 327 788,44
189	436 891,87	2 327 790,15
190	436 892,65	2 327 794,07
191	436 901,26	2 327 792,36
192	436 904,07	2 327 806,47
193	436 907,52	2 327 827,42
194	436 899,59	2 327 828,73
195	436 900,24	2 327 832,68
196	436 908,17	2 327 831,38
197	436 917,17	2 327 886,00
198	436 910,32	2 327 887,14
199	436 910,98	2 327 891,09
200	436 917,84	2 327 889,97
201	436 921,71	2 327 913,43
202	436 915,42	2 327 914,45
203	436 916,07	2 327 918,40
204	436 922,35	2 327 917,37
205	436 925,03	2 327 933,63
206	436 919,56	2 327 934,56
207	436 920,21	2 327 938,51
208	436 925,68	2 327 937,60
209	436 935,45	2 327 996,78
210	436 930,12	2 327 997,65
211	436 930,70	2 328 001,61

Обозначение характерных точек границы	Координаты, м	
	X	Y
212	436 936,10	2 328 000,74
213	436 940,91	2 328 029,85
214	436 935,99	2 328 129,22
215	436 940,99	2 328 129,50
216	436 941,26	2 328 124,14
217	436 944,51	2 328 124,29
218	436 944,71	2 328 120,30
219	436 941,45	2 328 120,14
220	436 945,93	2 328 029,57
221	436 941,04	2 327 999,91
222	436 940,39	2 327 995,96
223	436 927,29	2 327 916,55
224	436 926,64	2 327 912,60
225	436 922,44	2 327 887,17
226	436 912,76	2 327 828,48
227	436 908,99	2 327 805,58
228	436 906,17	2 327 791,39
229	436 905,39	2 327 787,47
230	436 890,81	2 327 714,09
231	436 890,03	2 327 710,17
232	436 886,93	2 327 694,61
233	436 950,70	2 327 678,90
234	436 956,48	2 327 686,07
235	437 055,19	2 327 655,80
236	437 064,25	2 327 639,84
237	437 073,08	2 327 655,65
238	437 081,48	2 327 668,46
239	437 089,41	2 327 702,44
240	437 089,32	2 327 707,44
241	437 085,93	2 327 707,38
242	437 086,06	2 327 711,31
243	437 089,24	2 327 711,43
244	437 088,97	2 327 727,09
245	437 095,66	2 327 743,62
246	437 097,26	2 327 751,20
247	437 097,97	2 327 763,32
248	437 106,35	2 327 800,53
249	437 108,03	2 327 809,90
250	437 107,23	2 327 810,05
251	437 108,00	2 327 813,98
252	437 108,89	2 327 813,81
253	437 111,07	2 327 823,60
254	437 111,83	2 327 823,49
255	437 113,07	2 327 832,59
256	437 121,57	2 327 870,81
257	437 118,35	2 327 871,49
258	437 119,07	2 327 875,46

Обозначение характерных точек границы	Координаты, м	
	X	Y
259	437 122,43	2 327 874,71
260	437 127,80	2 327 898,81
261	437 139,11	2 327 927,72
262	437 138,44	2 327 934,38
263	437 133,44	2 327 933,90
264	437 133,34	2 327 937,89
265	437 138,03	2 327 938,37
266	437 136,34	2 327 955,51
267	437 134,94	2 327 955,36
268	437 134,78	2 327 959,38
269	437 135,95	2 327 959,50
270	437 132,36	2 327 995,93
271	437 131,60	2 327 995,85
272	437 131,20	2 327 999,83
273	437 131,96	2 327 999,91
274	437 130,87	2 328 010,73
275	437 129,99	2 328 016,32
276	437 129,25	2 328 016,20
277	437 128,48	2 328 020,14
278	437 129,37	2 328 020,28
279	437 127,42	2 328 032,79
280	437 123,60	2 328 041,67
281	437 122,81	2 328 041,33
282	437 121,33	2 328 045,06
283	437 122,03	2 328 045,36
284	437 104,60	2 328 088,38
285	437 089,30	2 328 124,04
286	437 092,95	2 328 125,63
287	437 132,27	2 328 034,19
288	437 134,73	2 328 018,46
289	437 135,84	2 328 011,36
290	437 136,92	2 328 000,40
291	437 137,32	2 327 996,42
292	437 144,20	2 327 927,02
293	437 132,60	2 327 897,35
294	437 127,33	2 327 873,62
295	437 126,46	2 327 869,72
296	437 112,71	2 327 807,90
297	437 111,25	2 327 799,55
298	437 102,93	2 327 762,62
299	437 102,23	2 327 750,54
300	437 100,46	2 327 742,15
301	437 093,99	2 327 726,16
302	437 094,28	2 327 710,16
303	437 094,43	2 327 701,90
304	437 086,15	2 327 666,45
305	437 077,36	2 327 653,07

Обозначение характерных точек границы	Координаты, м	
	X	Y
306	437 068,10	2 327 636,47
307	437 075,21	2 327 632,50
308	437 130,85	2 327 550,53
309	437 135,28	2 327 553,54
310	437 136,40	2 327 551,88
311	437 137,30	2 327 550,07
312	437 133,09	2 327 547,21
313	437 147,24	2 327 526,37
314	437 162,36	2 327 504,43
315	437 168,86	2 327 508,90
316	437 180,10	2 327 579,90
317	437 182,81	2 327 596,98
318	437 182,16	2 327 630,67
319	437 202,96	2 327 767,85
320	437 208,10	2 327 788,73
321	437 220,84	2 327 840,55
322	437 225,99	2 327 885,68
323	437 227,95	2 327 902,93
324	437 228,83	2 327 942,51
325	437 231,33	2 327 975,06
326	437 233,16	2 327 999,02
327	437 217,66	2 328 046,71
328	437 205,03	2 328 085,57
329	437 180,12	2 328 162,24
330	437 165,71	2 328 189,35
331	437 154,89	2 328 225,29
332	437 153,16	2 328 231,04
333	437 136,20	2 328 287,43
334	437 127,48	2 328 316,38
335	437 132,26	2 328 317,88
336	437 141,27	2 328 287,94
337	437 149,59	2 328 290,50
338	437 150,76	2 328 286,68
339	437 142,42	2 328 284,11
340	437 152,31	2 328 251,24
341	437 161,08	2 328 253,88
342	437 162,23	2 328 250,05
343	437 153,46	2 328 247,41
344	437 158,24	2 328 231,52
345	437 167,04	2 328 234,17
346	437 168,19	2 328 230,34
347	437 159,40	2 328 227,69
348	437 170,36	2 328 191,26
349	437 173,14	2 328 186,04
350	437 179,01	2 328 189,16
351	437 180,61	2 328 185,49
352	437 175,01	2 328 182,50

Обозначение характерных точек границы	Координаты, м	
	X	Y
353	437 181,84	2 328 169,67
354	437 184,91	2 328 171,30
355	437 186,53	2 328 167,62
356	437 183,71	2 328 166,13
357	437 184,74	2 328 164,21
358	437 208,25	2 328 091,87
359	437 211,91	2 328 093,06
360	437 213,14	2 328 089,25
361	437 209,49	2 328 088,06
362	437 213,88	2 328 074,53
363	437 216,74	2 328 075,46
364	437 217,97	2 328 071,66
365	437 215,12	2 328 070,73
366	437 220,88	2 328 053,01
367	437 222,25	2 328 053,46
368	437 223,49	2 328 049,65
369	437 222,11	2 328 049,20
370	437 238,23	2 327 999,62
371	437 236,24	2 327 973,69
372	437 240,77	2 327 973,35
373	437 240,52	2 327 969,34
374	437 235,93	2 327 969,70
375	437 233,83	2 327 942,26
376	437 233,68	2 327 935,54
377	437 239,53	2 327 935,41
378	437 239,46	2 327 932,00
379	437 233,60	2 327 932,13
380	437 233,13	2 327 910,94
381	437 235,56	2 327 910,88
382	437 235,36	2 327 906,88
383	437 233,04	2 327 906,94
384	437 232,95	2 327 902,60
385	437 231,52	2 327 890,08
386	437 233,57	2 327 889,84
387	437 233,12	2 327 885,87
388	437 231,07	2 327 886,10
389	437 225,77	2 327 839,66
390	437 214,15	2 327 792,40
391	437 219,13	2 327 791,17
392	437 218,18	2 327 787,28
393	437 213,20	2 327 788,51
394	437 207,88	2 327 766,87
395	437 187,17	2 327 630,34
396	437 187,82	2 327 596,63
397	437 185,82	2 327 584,00
398	437 188,40	2 327 583,59
399	437 187,77	2 327 579,64

Обозначение характерных точек границы	Координаты, м	
	X	Y
400	437 185,19	2 327 580,05
401	437 177,59	2 327 532,03
402	437 182,43	2 327 531,26
403	437 181,81	2 327 527,31
404	437 176,96	2 327 528,08
405	437 174,53	2 327 512,72
406	437 179,74	2 327 511,90
407	437 179,16	2 327 507,94
408	437 173,91	2 327 508,77
409	437 173,47	2 327 506,00
410	437 165,20	2 327 500,30
411	437 176,09	2 327 484,48
412	437 239,66	2 327 467,40
413	437 337,53	2 327 483,40
414	437 352,11	2 327 485,77
415	437 350,74	2 327 494,17
416	437 353,01	2 327 514,15
417	437 354,04	2 327 523,20
418	437 355,69	2 327 535,73
419	437 357,85	2 327 552,01
420	437 358,02	2 327 558,71
421	437 359,11	2 327 598,78
422	437 359,89	2 327 627,98
423	437 364,89	2 327 627,87
424	437 364,79	2 327 624,31
425	437 372,27	2 327 624,11
426	437 372,16	2 327 620,11
427	437 364,69	2 327 620,31
428	437 364,08	2 327 597,66
429	437 370,08	2 327 597,52
430	437 369,99	2 327 593,52
431	437 363,97	2 327 593,66
432	437 363,60	2 327 579,93
433	437 369,57	2 327 579,77
434	437 369,46	2 327 575,77
435	437 363,49	2 327 575,93
436	437 363,00	2 327 557,58
437	437 366,91	2 327 557,47
438	437 366,81	2 327 553,47
439	437 362,89	2 327 553,58
440	437 362,84	2 327 551,61
441	437 360,52	2 327 534,08
442	437 365,42	2 327 533,43
443	437 364,90	2 327 529,47
444	437 359,99	2 327 530,12
445	437 358,99	2 327 522,56
446	437 357,86	2 327 512,59

Обозначение характерных точек границы	Координаты, м	
	X	Y
447	437 363,19	2 327 511,99
448	437 362,74	2 327 508,02
449	437 357,41	2 327 508,62
450	437 355,79	2 327 494,29
451	437 357,05	2 327 486,57
452	437 408,84	2 327 495,03
453	437 406,90	2 327 506,45
454	437 405,09	2 327 506,06
455	437 400,66	2 327 526,59
456	437 422,15	2 327 531,32
457	437 424,00	2 327 523,01
458	437 486,43	2 327 536,70
459	437 501,57	2 327 533,41
460	437 501,43	2 327 528,33
461	437 486,44	2 327 531,59
462	437 425,07	2 327 518,11
463	437 426,66	2 327 510,82
464	437 425,69	2 327 510,57
465	437 426,78	2 327 505,71
466	437 421,93	2 327 504,58
467	437 419,98	2 327 503,62
468	437 419,14	2 327 501,14
469	437 421,64	2 327 496,60
470	437 422,80	2 327 494,69
471	437 424,86	2 327 493,69
472	437 425,12	2 327 492,43
473	437 415,66	2 327 490,11
474	437 415,73	2 327 490,54
475	437 414,68	2 327 490,93
476	437 343,23	2 327 479,25
477	437 343,43	2 327 477,99
478	437 338,48	2 327 477,16
479	437 338,28	2 327 478,44
480	437 241,48	2 327 462,65
481	437 228,69	2 327 465,18
482	437 214,52	2 327 468,98
483	437 210,13	2 327 452,63
484	437 209,17	2 327 452,51
485	437 192,84	2 327 448,91
486	437 194,21	2 327 442,58
487	437 194,15	2 327 430,24
488	437 196,34	2 327 430,22
489	437 196,32	2 327 426,21
490	437 194,16	2 327 426,23
491	437 193,94	2 327 388,89
492	437 194,21	2 327 387,11
493	437 194,86	2 327 387,20

Обозначение характерных точек границы	Координаты, м	
	X	Y
494	437 195,45	2 327 383,24
495	437 194,80	2 327 383,14
496	437 196,77	2 327 369,88
497	437 195,76	2 327 346,16
498	437 197,97	2 327 346,03
499	437 197,95	2 327 342,07
500	437 195,59	2 327 342,18
501	437 195,08	2 327 330,51
502	437 195,55	2 327 319,27
503	437 200,00	2 327 319,44
504	437 200,16	2 327 315,44
505	437 195,71	2 327 315,26
506	437 197,48	2 327 271,43
507	437 203,40	2 327 271,69
508	437 203,58	2 327 267,70
509	437 197,64	2 327 267,44
510	437 199,94	2 327 210,78
511	437 200,70	2 327 210,81
512	437 200,86	2 327 206,81
513	437 200,10	2 327 206,78
514	437 200,80	2 327 188,89
515	437 203,74	2 327 189,01
516	437 203,90	2 327 185,01
517	437 200,99	2 327 184,89
518	437 201,47	2 327 172,48
519	437 203,13	2 327 161,12
520	437 207,31	2 327 161,74
521	437 207,88	2 327 157,78
522	437 203,71	2 327 157,16
523	437 205,76	2 327 142,94
524	437 210,34	2 327 143,59
525	437 210,91	2 327 139,63
526	437 206,34	2 327 138,96
527	437 211,13	2 327 105,69
528	437 214,34	2 327 106,15
529	437 214,91	2 327 102,19
530	437 211,71	2 327 101,73
531	437 218,34	2 327 055,93
532	437 222,09	2 327 056,47
533	437 222,66	2 327 052,51
534	437 218,91	2 327 051,98
535	437 219,80	2 327 045,81
536	437 219,41	2 327 045,72
537	437 220,81	2 327 038,79
538	437 222,78	2 327 025,21
539	437 229,08	2 326 998,00
540	437 230,51	2 326 998,33

Обозначение характерных точек границы	Координаты, м	
	X	Y
541	437 231,41	2 326 994,43
542	437 230,00	2 326 994,09
543	437 240,05	2 326 950,65
544	437 244,05	2 326 951,58
545	437 244,96	2 326 947,68
546	437 240,95	2 326 946,74
547	437 249,51	2 326 909,75
548	437 250,06	2 326 909,88
549	437 250,96	2 326 905,97
550	437 250,42	2 326 905,85
551	437 254,76	2 326 887,14
552	437 256,92	2 326 887,62
553	437 257,82	2 326 883,72
554	437 255,67	2 326 883,24
555	437 257,60	2 326 874,88
556	437 260,67	2 326 875,59
557	437 261,57	2 326 871,69
558	437 258,52	2 326 870,98
559	437 264,02	2 326 847,09
560	437 266,74	2 326 847,72
561	437 267,64	2 326 843,82
562	437 264,93	2 326 843,18
563	437 268,27	2 326 828,67
564	437 269,46	2 326 828,93
565	437 270,36	2 326 825,03
566	437 269,18	2 326 824,77
567	437 278,98	2 326 782,47
568	437 283,59	2 326 783,52
569	437 284,49	2 326 779,63
570	437 279,88	2 326 778,56
571	437 283,51	2 326 762,77
572	437 289,70	2 326 764,21
573	437 290,60	2 326 760,31
574	437 284,45	2 326 758,89
575	437 292,51	2 326 733,23
576	437 301,55	2 326 699,56
577	437 298,37	2 326 698,55
578	437 279,76	2 326 756,80
579	437 264,30	2 326 823,63
580	437 263,40	2 326 827,53
581	437 254,02	2 326 867,90
582	437 238,90	2 326 864,12
583	437 249,38	2 326 813,24
584	437 241,90	2 326 811,70
585	437 247,02	2 326 786,77
586	437 242,13	2 326 785,79
587	437 235,99	2 326 815,58

Обозначение характерных точек границы	Координаты, м	
	X	Y
588	437 243,47	2 326 817,12
589	437 233,03	2 326 867,82
590	437 252,93	2 326 872,76
591	437 245,53	2 326 904,72
592	437 244,63	2 326 908,62
593	437 235,73	2 326 947,07
594	437 215,22	2 326 942,32
595	437 215,67	2 326 932,27
596	437 210,68	2 326 932,06
597	437 210,45	2 326 937,16
598	437 208,73	2 326 937,08
599	437 208,55	2 326 941,08
600	437 210,27	2 326 941,16
601	437 210,03	2 326 946,25
602	437 234,60	2 326 951,94
603	437 217,86	2 327 024,29
604	437 213,48	2 327 054,56
605	437 206,76	2 327 101,02
606	437 206,18	2 327 104,98
607	437 202,31	2 327 131,74
608	437 181,97	2 327 128,91
609	437 176,02	2 327 128,08
610	437 161,89	2 327 126,12
611	437 135,35	2 327 121,79
612	437 139,63	2 327 095,55
613	437 132,36	2 327 094,38
614	437 133,19	2 327 089,20
615	437 129,24	2 327 088,56
616	437 128,40	2 327 093,73
617	437 026,28	2 327 077,09
618	437 025,47	2 327 082,02
619	437 133,89	2 327 099,68
620	437 130,41	2 327 120,98
621	437 117,35	2 327 118,86
622	437 044,88	2 327 107,06
623	436 958,74	2 327 092,70
1	436 917,36	2 327 095,30
52:45:0120701:3Y1(2)		
624	437 450,05	2 326 769,36
625	437 449,71	2 326 771,56
626	437 449,66	2 326 773,57
627	437 450,63	2 326 773,59
628	437 450,19	2 326 795,07
629	437 437,18	2 326 852,53
630	437 436,30	2 326 856,44
631	437 426,39	2 326 900,24
632	437 423,06	2 326 916,58

Обозначение характерных точек границы	Координаты, м	
	X	Y
633	437 413,91	2 326 961,38
634	437 413,52	2 326 963,29
635	437 404,67	2 326 987,28
636	437 403,36	2 326 992,93
637	437 397,84	2 327 016,89
638	437 397,11	2 327 020,01
639	437 393,77	2 327 034,51
640	437 393,01	2 327 042,00
641	437 392,66	2 327 045,40
642	437 388,80	2 327 083,56
643	437 385,02	2 327 120,76
644	437 377,49	2 327 208,40
645	437 378,07	2 327 213,59
646	437 380,51	2 327 235,70
647	437 373,46	2 327 291,47
648	437 372,54	2 327 302,56
649	437 372,22	2 327 306,54
650	437 370,58	2 327 326,47
651	437 370,25	2 327 330,46
652	437 369,35	2 327 341,40
653	437 367,91	2 327 358,86
654	437 366,50	2 327 375,97
655	437 362,10	2 327 406,68
656	437 360,74	2 327 416,17
657	437 352,71	2 327 415,09
658	437 350,76	2 327 429,64
659	437 351,34	2 327 440,03
660	437 349,42	2 327 452,95
661	437 342,40	2 327 451,86
662	437 340,98	2 327 461,04
663	437 345,90	2 327 461,95
664	437 346,07	2 327 460,84
665	437 344,54	2 327 460,49
666	437 344,60	2 327 460,19
667	437 346,12	2 327 460,52
668	437 346,58	2 327 457,56
669	437 353,61	2 327 458,64
670	437 354,87	2 327 450,38
671	437 360,95	2 327 451,20
672	437 361,49	2 327 447,24
673	437 355,47	2 327 446,41
674	437 356,36	2 327 440,26
675	437 355,78	2 327 429,83
676	437 356,18	2 327 426,87
677	437 364,89	2 327 428,05
678	437 365,42	2 327 424,08
679	437 356,72	2 327 422,91

Обозначение характерных точек границы	Координаты, м	
	X	Y
680	437 357,00	2 327 420,71
681	437 364,99	2 327 421,79
682	437 367,31	2 327 406,69
683	437 370,30	2 327 384,84
684	437 370,85	2 327 384,92
685	437 371,41	2 327 380,95
686	437 370,86	2 327 380,87
687	437 371,47	2 327 376,53
688	437 372,75	2 327 363,28
689	437 373,08	2 327 359,29
690	437 374,27	2 327 342,75
691	437 374,86	2 327 342,79
692	437 375,19	2 327 338,80
693	437 374,60	2 327 338,75
694	437 375,25	2 327 330,86
695	437 376,29	2 327 330,95
696	437 376,61	2 327 326,97
697	437 375,57	2 327 326,89
698	437 376,77	2 327 312,26
699	437 375,07	2 327 311,87
700	437 377,98	2 327 290,82
701	437 380,75	2 327 270,14
702	437 381,20	2 327 270,23
703	437 381,74	2 327 266,01
704	437 384,20	2 327 266,31
705	437 384,70	2 327 262,34
706	437 382,23	2 327 262,02
707	437 385,12	2 327 238,40
708	437 386,44	2 327 238,57
709	437 386,95	2 327 234,60
710	437 385,21	2 327 234,39
711	437 383,49	2 327 217,02
712	437 387,82	2 327 216,55
713	437 387,70	2 327 212,52
714	437 383,05	2 327 213,04
715	437 382,51	2 327 208,34
716	437 385,32	2 327 175,89
717	437 387,36	2 327 176,06
718	437 387,70	2 327 172,07
719	437 385,66	2 327 171,89
720	437 387,01	2 327 156,10
721	437 389,01	2 327 156,26
722	437 389,35	2 327 152,28
723	437 387,37	2 327 152,11
724	437 388,70	2 327 136,58
725	437 391,19	2 327 136,80
726	437 391,53	2 327 132,81

Обозначение характерных точек границы	Координаты, м	
	X	Y
727	437 389,04	2 327 132,59
728	437 390,01	2 327 121,24
729	437 391,25	2 327 109,11
730	437 394,68	2 327 109,43
731	437 395,08	2 327 105,45
732	437 391,66	2 327 105,10
733	437 393,78	2 327 084,07
734	437 396,91	2 327 084,41
735	437 397,47	2 327 080,43
736	437 394,20	2 327 080,10
737	437 397,66	2 327 045,92
738	437 403,73	2 327 046,53
739	437 404,14	2 327 042,55
740	437 398,05	2 327 041,94
741	437 398,72	2 327 035,33
742	437 401,82	2 327 021,91
743	437 407,81	2 327 023,29
744	437 408,71	2 327 019,39
745	437 402,72	2 327 018,03
746	437 407,36	2 326 997,95
747	437 412,68	2 326 999,18
748	437 413,57	2 326 995,28
749	437 408,26	2 326 994,06
750	437 409,47	2 326 988,71
751	437 418,25	2 326 965,13
752	437 418,44	2 326 964,16
753	437 420,44	2 326 964,57
754	437 421,24	2 326 960,65
755	437 419,25	2 326 960,23
756	437 424,33	2 326 935,42
757	437 426,57	2 326 935,87
758	437 427,37	2 326 931,95
759	437 425,14	2 326 931,47
760	437 425,34	2 326 930,47
761	437 423,74	2 326 930,12
762	437 427,79	2 326 911,89
763	437 429,35	2 326 907,42
764	437 430,02	2 326 907,57
765	437 431,58	2 326 900,02
766	437 433,87	2 326 900,54
767	437 434,75	2 326 896,63

Обозначение характерных точек границы	Координаты, м	
	X	Y
768	437 432,47	2 326 896,13
769	437 441,17	2 326 857,55
770	437 443,62	2 326 858,10
771	437 444,50	2 326 854,19
772	437 442,06	2 326 853,65
773	437 455,17	2 326 795,68
774	437 455,71	2 326 769,54
624	437 450,05	2 326 769,36
Условный номер земельного участка 52:45:0130501:3У1		
52:45:0130501:3У1(1)		
1	433 731,79	2 321 102,66
2	433 315,94	2 321 375,82
3	433 320,99	2 321 383,52
4	433 326,60	2 321 390,65
5	433 744,05	2 321 121,36
1	433 731,79	2 321 102,66
52:45:0130501:3У1(2)		
6	434 041,57	2 322 332,46
7	434 085,87	2 322 383,66
8	434 086,21	2 322 384,09
9	434 103,07	2 322 367,10
10	434 092,92	2 322 352,89
11	434 073,98	2 322 324,81
12	434 055,14	2 322 294,54
13	434 050,90	2 322 305,26
6	434 041,57	2 322 332,46
Условный номер земельного участка 52:45:0120901:3У1		
1	434 103,08	2 322 367,12
2	434 086,22	2 322 384,10
3	434 104,13	2 322 407,54
4	434 187,02	2 322 515,90
5	434 288,03	2 322 593,76
6	434 302,88	2 322 572,65
7	434 278,79	2 322 554,14
8	434 221,51	2 322 504,73
9	434 161,73	2 322 440,48
10	434 125,08	2 322 396,82
1	434 103,08	2 322 367,12

**VI. Сведения о границах территории,  
в отношении которой утвержден проект межевания**

Границы территории, в отношении которой утвержден проект межевания территории, и характерные точки показаны на чертеже межевания территории раздела IV.

*Перечень координат характерных точек границ территории,  
в отношении которой утвержден проект межевания  
(система координат - ГСК 52)*

Номер характерной точки границы	Координаты, м	
	X	Y
1	432 347,59	2 322 508,68
2	432 453,28	2 322 509,39
3	432 451,15	2 322 309,37
4	432 942,90	2 321 747,45
5	433 114,38	2 321 795,68
6	433 204,26	2 321 752,11
7	433 309,11	2 321 453,93
8	433 638,30	2 321 911,77
9	434 356,14	2 322 741,17
10	435 123,39	2 322 906,68
11	435 328,46	2 323 425,10
12	435 662,55	2 323 565,66
13	435 581,68	2 324 483,69
14	435 662,68	2 324 920,21
15	436 153,21	2 325 397,24
16	436 845,96	2 325 556,76
17	437 301,03	2 325 487,64
18	437 384,55	2 325 591,32
19	437 446,40	2 325 964,53
20	437 454,47	2 326 239,39
21	437 544,33	2 326 481,32
22	437 569,38	2 326 874,35
23	437 561,03	2 327 179,42
24	437 508,34	2 327 466,52
25	437 388,73	2 327 455,88
26	437 409,82	2 327 110,51
27	437 494,38	2 326 766,22
28	437 427,87	2 326 749,88
29	437 355,46	2 327 091,63
30	437 335,79	2 327 445,65
31	437 214,74	2 327 410,48
32	437 226,42	2 327 123,93
33	437 255,45	2 326 966,13

Номер характерной точки границы	Координаты, м	
	X	Y
34	437 327,80	2 326 688,28
35	437 267,58	2 326 665,84
36	437 225,11	2 326 801,51
37	437 192,08	2 326 972,56
38	437 172,02	2 327 085,82
39	436 919,56	2 327 040,99
40	436 905,41	2 327 123,57
41	437 177,69	2 327 155,74
42	437 165,32	2 327 396,22
43	437 168,05	2 327 438,02
44	436 765,00	2 327 363,28
45	436 763,09	2 327 421,09
46	436 901,85	2 327 437,46
47	436 901,51	2 327 466,67
48	436 801,80	2 327 471,69
49	436 807,43	2 327 518,65
50	437 031,84	2 327 515,34
51	437 055,95	2 327 481,54
52	437 142,16	2 327 484,76
53	437 078,60	2 327 576,13
54	437 035,42	2 327 615,02
55	436 860,18	2 327 672,08
56	436 919,74	2 328 018,18
57	436 913,48	2 328 132,05
58	436 949,95	2 328 152,82
59	436 962,92	2 328 006,90
60	436 921,39	2 327 746,42
61	436 936,46	2 327 710,75
62	437 062,89	2 327 674,32
63	437 114,67	2 327 911,77
64	437 123,36	2 327 970,41
65	437 107,86	2 328 033,77
66	437 067,64	2 328 121,54

Номер характерной точки границы	Координаты, м	
	X	Y
67	437 096,33	2 328 152,30
68	437 141,61	2 328 055,84
69	437 160,04	2 327 993,51
70	437 155,69	2 327 906,70
71	437 098,77	2 327 632,76
72	437 144,80	2 327 557,58
73	437 205,95	2 327 865,50
74	437 216,48	2 327 992,88
75	437 103,75	2 328 322,52
76	437 145,42	2 328 331,14
77	437 258,71	2 327 982,07
78	437 189,63	2 327 494,80
79	437 338,03	2 327 503,25
80	437 348,60	2 327 639,53
81	437 382,39	2 327 638,57
82	437 377,78	2 327 538,67
83	437 596,03	2 327 578,82
84	437 655,68	2 327 191,94
85	437 676,42	2 326 907,81
86	437 647,83	2 326 472,93
87	437 578,23	2 326 213,39
88	437 448,34	2 325 448,69
89	437 645,70	2 325 172,37
90	437 829,13	2 324 614,93
91	437 872,57	2 324 468,24
92	438 387,64	2 324 364,63
93	438 416,00	2 324 271,05
94	438 456,87	2 324 238,83
95	438 485,10	2 324 274,93
96	438 570,72	2 324 542,86
97	438 434,75	2 324 579,47
98	438 432,38	2 324 637,07
99	437 781,98	2 324 771,24
100	437 752,46	2 324 860,03
101	438 499,95	2 324 711,12
102	438 503,72	2 324 606,96
103	438 589,60	2 324 579,91
104	438 661,12	2 324 808,02
105	438 671,27	2 324 864,22
106	438 668,61	2 325 232,02
107	438 659,68	2 325 371,94
108	438 731,13	2 325 368,80
109	438 737,57	2 324 817,39
110	438 528,48	2 324 195,42
111	438 562,75	2 324 166,05
112	438 534,62	2 324 122,10
113	438 472,69	2 324 157,49
114	438 337,97	2 323 972,75

Номер характерной точки границы	Координаты, м	
	X	Y
115	438 258,93	2 324 037,63
116	438 233,10	2 324 009,03
117	437 865,00	2 324 229,39
118	437 763,31	2 324 045,84
119	438 102,75	2 323 836,11
120	438 062,07	2 323 768,74
121	437 692,09	2 323 997,12
122	437 835,57	2 324 308,34
123	437 739,93	2 324 334,72
124	437 755,56	2 324 562,99
125	437 566,27	2 325 115,09
126	437 415,75	2 325 332,93
127	436 812,99	2 325 391,39
128	436 228,32	2 325 264,66
129	435 796,21	2 324 862,70
130	435 709,80	2 324 453,72
131	435 801,97	2 323 552,23
132	436 218,90	2 322 380,55
133	436 311,77	2 322 427,94
134	436 249,12	2 322 517,44
135	436 301,77	2 322 562,13
136	436 398,65	2 322 451,41
137	436 573,63	2 322 547,32
138	436 467,45	2 322 709,53
139	436 510,53	2 322 742,10
140	436 639,23	2 322 580,50
141	437 204,39	2 322 908,82
142	437 238,43	2 323 086,57
143	437 289,03	2 323 141,18
144	437 505,06	2 323 316,62
145	437 525,72	2 323 358,19
146	437 579,36	2 323 323,10
147	437 537,56	2 323 258,36
148	437 493,77	2 323 224,39
149	437 402,67	2 323 170,88
150	437 304,81	2 323 064,80
151	437 265,62	2 322 915,91
152	437 399,11	2 322 988,87
153	437 413,99	2 322 961,23
154	437 282,88	2 322 894,91
155	437 228,82	2 322 831,61
156	437 099,79	2 322 783,12
157	436 650,87	2 322 498,85
158	436 704,93	2 322 429,28
159	436 773,85	2 322 367,40
160	436 748,09	2 322 338,52
161	436 662,01	2 322 419,82
162	436 608,25	2 322 498,34

Номер характерной точки границы	Координаты, м	
	X	Y
163	436 440,68	2 322 395,57
164	436 679,04	2 322 166,43
165	436 617,75	2 322 106,03
166	436 375,55	2 322 351,63
167	436 294,36	2 322 294,01
168	436 394,38	2 322 124,76
169	436 455,90	2 322 051,89
170	436 414,63	2 322 015,11
171	436 351,49	2 322 097,63
172	436 268,57	2 322 242,75
173	436 155,29	2 322 192,18
174	435 690,76	2 323 444,58
175	435 413,39	2 323 320,23
176	435 222,58	2 322 801,80
177	434 451,50	2 322 650,00
178	434 162,41	2 322 309,34
179	434 087,05	2 322 205,73
180	433 708,18	2 321 759,52
181	433 413,80	2 321 346,66
182	433 704,36	2 321 160,12
183	433 747,21	2 321 221,49
184	433 996,17	2 321 072,63
185	434 130,17	2 320 982,85
186	434 282,18	2 321 241,86
187	434 332,38	2 321 196,62
188	434 231,21	2 321 024,90
189	433 957,88	2 320 326,30
190	433 914,62	2 320 136,21
191	434 035,91	2 320 151,81
192	434 179,87	2 320 211,51
193	434 293,81	2 320 191,99
194	434 615,10	2 320 007,38
195	435 109,94	2 319 847,16
196	435 203,41	2 319 828,46
197	435 433,93	2 319 711,42
198	435 635,75	2 319 591,34
199	435 652,64	2 319 580,83
200	435 856,77	2 319 941,62
201	435 960,08	2 319 971,91
202	435 944,03	2 320 029,70
203	436 110,98	2 320 235,62
204	436 204,60	2 320 449,29
205	436 253,40	2 320 511,71
206	436 243,32	2 320 626,78
207	436 276,46	2 320 629,96
208	436 284,17	2 320 528,73
209	436 509,70	2 320 537,64
210	436 771,51	2 320 547,77

Номер характерной точки границы	Координаты, м	
	X	Y
211	436 772,23	2 320 496,20
212	436 657,48	2 320 482,40
213	436 441,56	2 320 467,96
214	436 322,45	2 320 456,70
215	436 286,24	2 320 443,17
216	436 305,76	2 320 421,38
217	436 186,37	2 320 216,65
218	436 142,67	2 320 140,99
219	436 038,73	2 320 008,29
220	436 044,92	2 319 935,27
221	435 921,99	2 319 894,21
222	435 808,90	2 319 682,23
223	435 675,64	2 319 438,82
224	435 561,02	2 319 495,56
225	435 325,75	2 319 679,12
226	435 223,05	2 319 513,76
227	434 954,16	2 319 005,25
228	434 969,85	2 318 996,53
229	435 047,71	2 319 112,16
230	435 219,96	2 319 361,89
231	435 257,73	2 319 359,35
232	435 356,30	2 319 494,21
233	435 415,31	2 319 454,49
234	435 281,97	2 319 280,29
235	435 227,49	2 319 283,70
236	435 176,99	2 319 220,14
237	435 107,76	2 319 124,25
238	435 023,30	2 319 008,45
239	434 991,40	2 318 947,60
240	434 921,91	2 318 833,02
241	434 896,37	2 318 795,51
242	434 907,27	2 318 734,50
243	434 952,65	2 318 501,67
244	434 971,69	2 318 385,80
245	434 983,49	2 318 377,63
246	435 024,80	2 318 391,70
247	435 088,80	2 318 408,50
248	435 136,85	2 318 419,41
249	435 153,19	2 318 446,19
250	435 154,55	2 318 472,52
251	435 144,11	2 318 580,56
252	435 119,84	2 318 656,82
253	435 110,26	2 318 724,23
254	435 110,04	2 318 781,31
255	435 147,81	2 318 854,31
256	435 294,69	2 319 070,58
257	435 530,68	2 319 371,57
258	435 540,12	2 319 363,56

Номер характерной точки границы	Координаты, м	
	X	Y
259	435 547,44	2 319 358,48
260	435 556,04	2 319 352,50
261	435 565,04	2 319 346,73
262	435 328,16	2 319 011,45
263	435 222,37	2 318 871,46
264	435 176,27	2 318 794,15
265	435 165,63	2 318 748,76
266	435 173,43	2 318 653,00
267	435 202,63	2 318 460,51
268	435 323,38	2 318 477,31
269	435 343,83	2 318 488,81
270	435 323,40	2 318 547,82
271	435 326,13	2 318 709,88
272	435 373,79	2 318 839,42
273	435 458,34	2 318 981,28
274	435 525,44	2 319 064,73
275	435 549,95	2 319 043,84
276	435 464,61	2 318 919,46
277	435 396,96	2 318 753,47
278	435 379,22	2 318 653,28
279	435 382,77	2 318 580,58
280	435 411,23	2 318 448,43
281	435 444,14	2 318 242,45
282	435 459,47	2 318 097,19
283	435 425,42	2 318 092,08
284	435 368,41	2 318 442,20
285	435 324,26	2 318 433,30
286	435 208,70	2 318 404,73
287	435 227,49	2 318 220,34
288	435 275,62	2 317 981,19
289	435 311,73	2 317 845,92
290	435 302,29	2 317 788,90
291	435 240,92	2 317 765,66
292	435 266,34	2 317 711,91
293	435 506,28	2 317 126,29
294	435 443,18	2 317 097,69
295	435 349,21	2 317 372,78
296	435 181,04	2 317 782,34
297	435 260,83	2 317 817,81
298	435 266,58	2 317 835,81
299	435 241,61	2 317 954,29
300	435 109,69	2 317 919,94
301	434 983,04	2 317 886,80
302	434 886,81	2 317 859,11
303	434 883,17	2 317 841,86
304	434 919,49	2 317 767,86
305	434 972,60	2 317 675,71
306	435 064,48	2 317 553,18

Номер характерной точки границы	Координаты, м	
	X	Y
307	435 084,46	2 317 551,82
308	435 119,86	2 317 584,96
309	435 138,93	2 317 560,90
310	435 192,04	2 317 429,71
311	435 304,54	2 317 108,88
312	435 258,58	2 317 089,02
313	435 205,24	2 317 200,24
314	435 175,73	2 317 305,21
315	435 117,85	2 317 491,33
316	435 059,41	2 317 500,98
317	434 980,02	2 317 608,86
318	434 916,04	2 317 696,89
319	434 860,26	2 317 798,86
320	434 813,68	2 317 851,35
321	434 808,66	2 317 877,01
322	434 880,43	2 317 903,79
323	434 932,31	2 317 920,71
324	434 943,91	2 317 933,51
325	434 936,47	2 317 999,75
326	434 928,65	2 318 081,74
327	434 865,67	2 318 090,82
328	434 829,92	2 318 136,78
329	434 868,51	2 318 167,99
330	434 901,42	2 318 136,78
331	434 944,54	2 318 137,35
332	434 891,58	2 318 461,21
333	434 786,35	2 318 444,86
334	434 753,67	2 318 446,31
335	434 726,33	2 318 496,56
336	434 758,84	2 318 512,98
337	434 773,73	2 318 488,29
338	434 888,49	2 318 515,16
339	434 898,30	2 318 528,60
340	434 856,96	2 318 683,10
341	434 846,07	2 318 745,93
342	434 862,78	2 318 812,38
343	434 935,55	2 318 944,19
344	434 932,94	2 318 956,39
345	434 884,16	2 318 974,31
346	435 191,60	2 319 661,32
347	434 894,69	2 319 799,78
348	434 739,90	2 319 849,72
349	434 508,70	2 319 936,14
350	434 253,56	2 320 065,83
351	433 977,60	2 320 054,35
352	433 767,47	2 320 043,71
353	433 663,75	2 320 052,03
354	433 861,44	2 320 838,94

Номер характерной точки границы	Координаты, м	
	X	Y
355	433 928,05	2 321 019,61
356	433 850,31	2 321 074,08
357	433 822,43	2 321 020,70
358	433 284,82	2 321 342,64
359	433 134,10	2 321 669,58
360	433 068,71	2 321 670,69
361	432 907,11	2 321 646,65
362	432 334,16	2 322 300,80
1	432 347,59	2 322 508,68
363	435 223,38	2 318 013,82

Номер характерной точки границы	Координаты, м	
	X	Y
364	435 178,14	2 318 222,53
365	435 164,98	2 318 247,95
366	435 159,53	2 318 287,44
367	435 156,81	2 318 334,65
368	434 985,68	2 318 302,65
369	435 036,75	2 317 977,79
370	435 055,19	2 317 960,77
371	435 077,83	2 317 949,04
372	435 223,38	2 317 993,20
363	435 223,38	2 318 013,82