



**Министерство
экологии и природных ресурсов
Нижегородской области**

Включен в Реестр
нормативных актов органов
исполнительной власти
Нижегородской области

22 ИЮН 2022

№ в реестре

10440-319-319-509/22П/од

П Р И К А З

31.05.2022

№ 319-509/22П/од

№

г. Нижний Новгород

**Об установлении
зон санитарной охраны
водозабора МП Ковернинского
муниципального округа «ЖКХ «Ковернино»,
расположенного в р.п. Ковернино
Ковернинского муниципального округа
Нижегородской области**

В соответствии с Федеральным законом от 30 марта 1999 г. № 52-ФЗ «О санитарно-эпидемиологическом благополучии населения», руководствуясь положениями статьи 106 Земельного кодекса Российской Федерации, Положением о министерстве экологии и природных ресурсов Нижегородской области, утвержденным постановлением Правительства Нижегородской области от 31 декабря 2010 г. № 965, на основании санитарно - эпидемиологического заключения Управления Роспотребнадзора по Нижегородской области от 24 февраля 2022 г. № 52.НЦ.04.000.Т.000186.02.22 о соответствии проекта зон санитарной охраны водозабора в р.п. Ковернино Ковернинского муниципального округа Нижегородской области государственным санитарно-эпидемиологическим правилам и нормативам

п р и к а з ы в а ю:

1. Установить границы зон санитарной охраны водозабора МП Ковернинского муниципального округа «ЖКХ «Ковернино», расположенного в р.п. Ковернино Ковернинского муниципального округа Нижегородской области, согласно приложению к настоящему приказу.

2. Ограничения использования земельных участков в границах зон санитарной охраны водозабора МП Ковернинского муниципального округа «ЖКХ «Ковернино», расположенного в р.п. Ковернино Ковернинского муниципального округа Нижегородской области, установлены частью 1 статьи 43 и пунктом 1 части 3 статьи 44 Водного кодекса Российской Федерации, подпунктом 14 пункта 5 статьи 27 Земельного кодекса Российской Федерации.

Мероприятия и режим хозяйственного использования территорий в границах зон санитарной охраны водозабора МП Ковернинского муниципального округа «ЖКХ «Ковернино», расположенного в р.п. Ковернино Ковернинского муниципального округа Нижегородской области, определены

пунктом 3.2 СанПиН 2.1.4.1110-02 «Зоны санитарной охраны источников водоснабжения и водопроводов питьевого назначения».

3. Во исполнение Федерального закона от 13 июля 2015 г. № 218-ФЗ «О государственной регистрации недвижимости» представить в федеральный орган исполнительной власти, уполномоченный Правительством Российской Федерации на осуществление государственного кадастрового учета, государственной регистрации прав, ведение Единого государственного реестра недвижимости и предоставление сведений, содержащихся в Едином государственном реестре недвижимости, документы о зонах санитарной охраны водозабора МП Ковернинского муниципального округа «ЖКХ «Ковернино», расположенного в р.п. Ковернино Ковернинского муниципального округа Нижегородской области.

4. Контроль за исполнением настоящего приказа возложить на первого заместителя министра О.Е.Белянину.

Министр



Д.Б.Егоров

ПРИЛОЖЕНИЕ

к приказу министерства экологии
и природных ресурсов
Нижегородской области
от 31.05.2022 № 319-509/22П/од

Границы зон санитарной охраны водозабора МП Ковернинского муниципального округа «ЖКХ «Ковернино», расположенного в р.п. Ковернино Ковернинского муниципального округа Нижегородской области

Зоны санитарной охраны (далее - ЗСО) организуются для водозабора МП Ковернинского муниципального округа «ЖКХ «Ковернино», расположенного в северо-западной части р.п. Ковернино Ковернинского муниципального округа Нижегородской области. Водозабор состоит из двух скважин: № 2 (действующая) и № 2а (резервная). Предельно допустимое водопотребление из каждой скважины составляет 96,11 м³/сут.

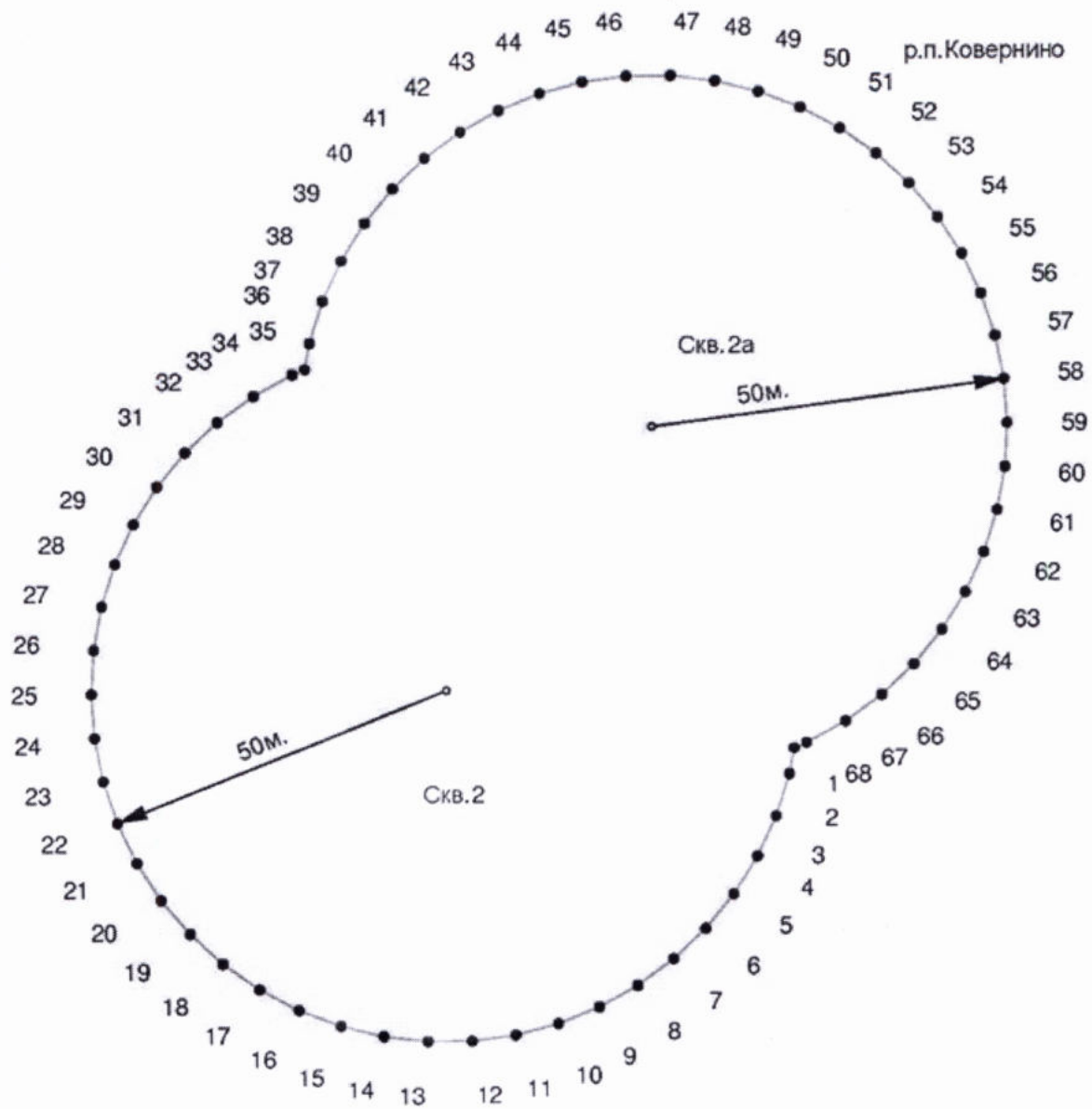
ЗСО организуются в составе трех поясов: первый пояс (строгoго режима) включает территорию расположения скважины, второй и третий пояса (пояса ограничений) включают территории, предназначенные для предупреждения микробного и химического загрязнения воды в водоносном пласте.

Границы второго и третьего поясов ЗСО принимаются в соответствии с гидродинамическими расчетами и пунктом 2.2.2 СанПиН 2.1.4.1110-02.

Подземные воды отнесены к недостаточно защищенным от поверхностного загрязнения.

1. Граница первого пояса ЗСО водозабора МП Ковернинского муниципального округа «ЖКХ «Ковернино».

Граница первого пояса ЗСО водозабора устанавливается единой - по внешним дугам пересекающихся окружностей радиусом 50,0 м от осей скважин № 2 и № 2а.



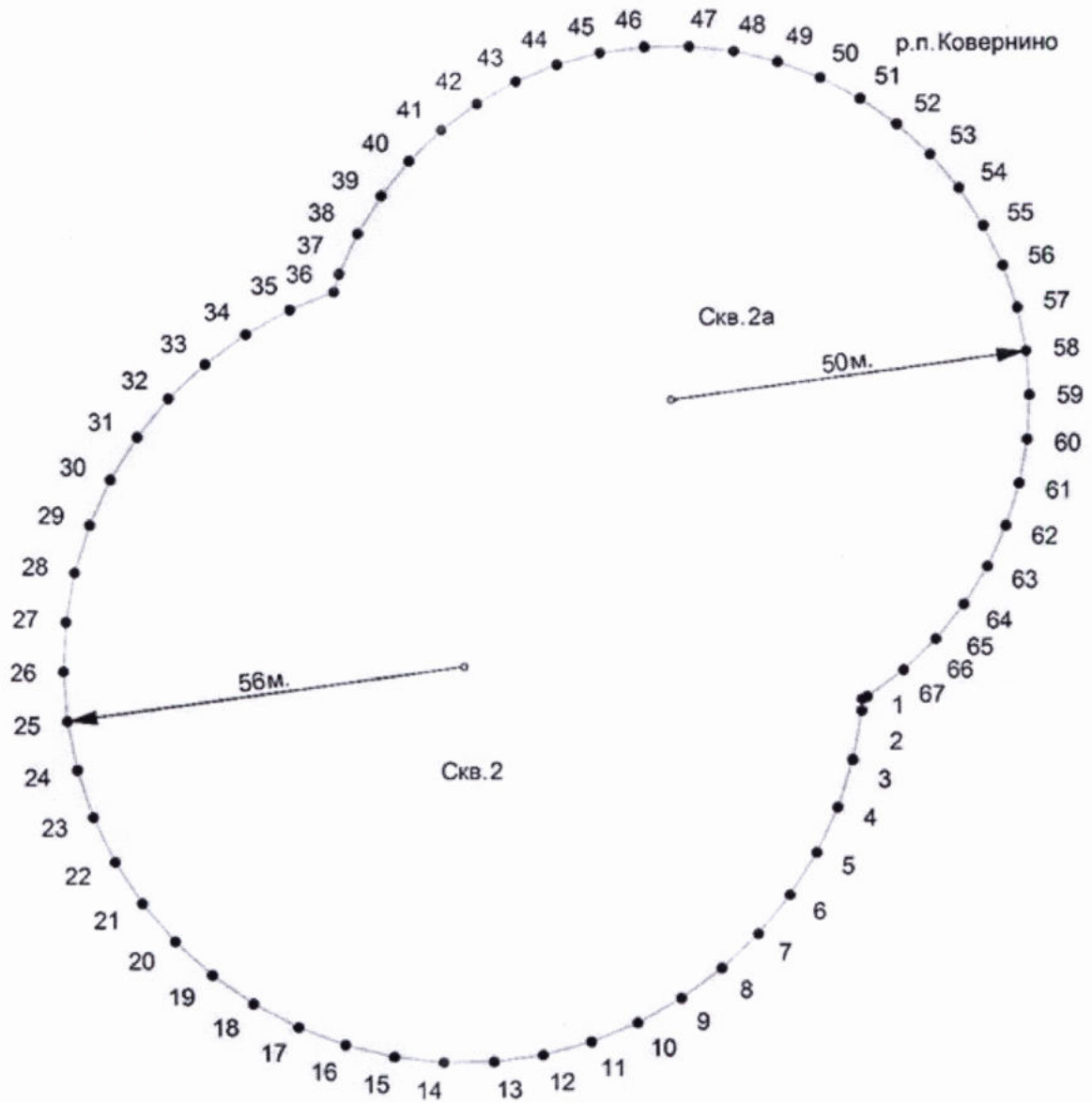
Координаты характерных точек границы первого пояса ЗСО водозабора

Обозначение характерных точек границ	Координаты (система координат ГСК-52)	
	X	Y
1	2	3
1	620172.53	2205198.22
2	620168.79	2205197.53
3	620162.81	2205195.63
4	620157.11	2205193.00
5	620151.79	2205189.67
6	620146.92	2205185.70
7	620142.59	2205181.15
8	620138.87	2205176.09
9	620135.81	2205170.61
10	620133.46	2205164.79
11	620131.86	2205158.72
12	620131.03	2205152.49

Обозначение характерных точек границ	Координаты (система координат ГСК-52)	
	Х	У
1	2	3
13	620130.99	2205146.22
14	620131.73	2205139.98
15	620133.26	2205133.89
16	620135.53	2205128.04
17	620138.52	2205122.51
18	620142.17	2205117.41
19	620146.44	2205112.81
20	620151.25	2205108.77
21	620156.53	2205105.37
22	620162.20	2205102.66
23	620168.15	2205100.68
24	620174.31	2205099.46
25	620180.58	2205099.03
26	620186.85	2205099.38
27	620193.02	2205100.52
28	620199.01	2205102.42
29	620204.70	2205105.05
30	620210.03	2205108.38
31	620214.89	2205112.35
32	620219.22	2205116.90
33	620222.94	2205121.96
34	620226.01	2205127.44
35	620226.71	2205129.17
36	620230.44	2205129.86
37	620236.43	2205131.76
38	620242.12	2205134.39
39	620247.45	2205137.72
40	620252.31	2205141.69
41	620256.64	2205146.24
42	620260.36	2205151.30
43	620263.43	2205156.78
44	620265.78	2205162.60
45	620267.38	2205168.67
46	620268.20	2205174.90
47	620268.25	2205181.18
48	620267.50	2205187.41
49	620265.98	2205193.50
50	620263.71	2205199.36
51	620260.72	2205204.88
52	620257.06	2205209.98
53	620252.79	2205214.59
54	620247.98	2205218.62
55	620242.70	2205222.02
56	620237.04	2205224.73
57	620231.08	2205226.71
58	620224.92	2205227.93
59	620218.66	2205228.36
60	620212.39	2205228.01
61	620206.21	2205226.87
62	620200.23	2205224.97
63	620194.53	2205222.34
64	620189.21	2205219.01
65	620184.34	2205215.04
66	620180.01	2205210.49
67	620176.29	2205205.43
68	620173.23	2205199.95
1	620172.53	2205198.22

2. Граница второго пояса водозабора МП Ковернинского муниципального округа «ЖКХ «Ковернино».

Граница второго пояса ЗСО скважин водозабора устанавливается единой - по внешним дугам пересекающихся окружностей радиусами: для скважины № 2 - 56,0 м; для скважины № 2а - 50,0 м.



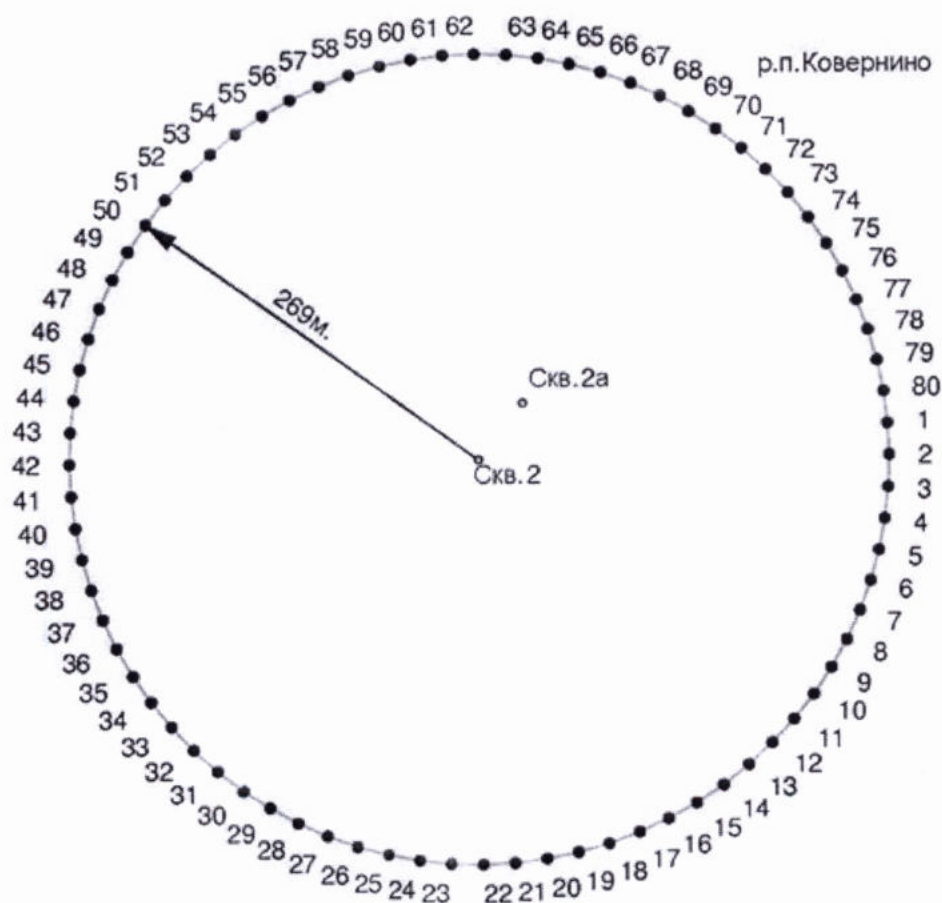
Координаты характерных точек границы второго пояса ЗСО
водозабора

Обозначение характерных точек границ	Координаты (система координат ГСК-52)	
	X	Y
1	2	3
1	620175.89	2205204.72
2	620174.26	2205204.63
3	620167.34	2205203.36
4	620160.64	2205201.23
5	620154.25	2205198.27
6	620148.29	2205194.55
7	620142.84	2205190.10
8	620138.00	2205185.00
9	620133.83	2205179.34
10	620130.40	2205173.20
11	620127.77	2205166.68
12	620125.97	2205159.88
13	620125.04	2205152.91
14	620125.00	2205145.88
15	620125.83	2205138.90
16	620127.54	2205132.07
17	620130.08	2205125.52
18	620133.43	2205119.33
19	620137.53	2205113.62
20	620142.31	2205108.46
21	620147.69	2205103.94
22	620153.61	2205100.13
23	620159.95	2205097.10
24	620166.62	2205094.88
25	620173.52	2205093.52
26	620180.54	2205093.03
27	620187.56	2205093.42
28	620194.48	2205094.70
29	620201.18	2205096.83
30	620207.56	2205099.78
31	620213.52	2205103.51
32	620218.97	2205107.95
33	620223.82	2205113.05
34	620227.99	2205118.71
35	620231.42	2205124.85
36	620233.88	2205130.95
37	620236.43	2205131.76
38	620242.12	2205134.39
39	620247.45	2205137.72
40	620252.31	2205141.69
41	620256.64	2205146.24
42	620260.36	2205151.30
43	620263.43	2205156.78
44	620265.78	2205162.60
45	620267.38	2205168.67
46	620268.20	2205174.90
47	620268.25	2205181.18
48	620267.50	2205187.41
49	620265.98	2205193.50
50	620263.71	2205199.36
51	620260.72	2205204.88
52	620257.06	2205209.98
53	620252.79	2205214.59
54	620247.98	2205218.62
55	620242.70	2205222.02

Обозначение характерных точек границ	Координаты (система координат ГСК-52)	
	X	Y
1	2	3
56	620237.04	2205224.73
57	620231.08	2205226.71
58	620224.92	2205227.93
59	620218.66	2205228.36
60	620212.39	2205228.01
61	620206.21	2205226.87
62	620200.23	2205224.97
63	620194.53	2205222.34
64	620189.21	2205219.01
65	620184.34	2205215.04
66	620180.01	2205210.49
67	620176.29	2205205.43
1	620175.89	2205204.72

3. Граница третьего пояса ЗСО водозабора МП Ковернинского муниципального округа «ЖКХ «Ковернино».

Граница третьего пояса ЗСО водозабора устанавливается радиусом 269,0 м от оси скважины № 2.



Координаты характерных точек границы третьего пояса ЗСО
водозабора

Обозначение характерных точек границ	Координаты (система координат ГСК-52)	
	Х	У
1	2	3
1	620203.78	2205417.04
2	620182.68	2205418.01
3	620161.57	2205417.32
4	620140.58	2205414.98
5	620119.84	2205410.99
6	620099.47	2205405.39
7	620079.61	2205398.21
8	620060.37	2205389.5
9	620041.88	2205379.3
10	620024.24	2205367.68
11	620007.57	2205354.72
12	619991.96	2205340.48
13	619977.52	2205325.07
14	619964.34	2205308.57
15	619952.49	2205291.08
16	619942.05	2205272.72
17	619933.08	2205253.6
18	619925.64	2205233.83
19	619919.77	2205213.54
20	619915.51	2205192.86
21	619912.89	2205171.9
22	619911.92	2205150.8
23	619912.61	2205129.69
24	619914.96	2205108.70
25	619918.94	2205087.96
26	619924.54	2205067.59
27	619931.72	2205047.73
28	619940.44	2205028.49
29	619950.63	2205010.00
30	619962.25	2204992.36
31	619975.22	2204975.68
32	619989.45	2204960.08
33	620004.87	2204945.64
34	620021.37	2204932.46
35	620038.85	2204920.61
36	620057.21	2204910.17
37	620076.33	2204901.20
38	620096.10	2204893.76
39	620116.39	2204887.89
40	620137.08	2204883.63
41	620158.03	2204881.01
42	620179.13	2204880.04
43	620200.24	2204880.73
44	620221.23	2204883.08
45	620241.97	2204887.06
46	620262.34	2204892.66
47	620282.20	2204899.84
48	620301.44	2204908.55
49	620319.94	2204918.75
50	620337.58	2204930.37
51	620354.25	2204943.34
52	620369.85	2204957.57
53	620384.29	2204972.99
54	620397.48	2204989.49
55	620409.33	2205006.97

Обозначение характерных точек границ	Координаты (система координат ГСК-52)	
	X	Y
1	2	3
56	620419.77	2205025.33
57	620428.74	2205044.45
58	620436.18	2205064.22
59	620442.04	2205084.51
60	620446.30	2205105.19
61	620448.92	2205126.15
62	620449.89	2205147.25
63	620449.20	2205168.36
64	620446.86	2205189.35
65	620442.87	2205210.09
66	620437.27	2205230.46
67	620430.09	2205250.32
68	620421.38	2205269.56
69	620411.18	2205288.06
70	620399.56	2205305.69
71	620386.60	2205322.37
72	620372.36	2205337.97
73	620356.95	2205352.41
74	620340.45	2205365.6
75	620322.96	2205377.44
76	620304.60	2205387.89
77	620285.48	2205396.86
78	620265.72	2205404.30
79	620245.43	2205410.16
80	620224.74	2205414.42
1	620203.78	2205417.04