



Управление
государственной охраны объектов культурного наследия
Нижегородской области

Включен в реестр
нормативных актов органов
исполнительной власти
Нижегородской области

08 ИЮЛ 2022

№ в реестре

20595-518-212

П Р И К А З

17.06.2022

№

212

г. Нижний Новгород

**О внесении изменений в приказ управления
государственной охраны объектов
культурного наследия Нижегородской
области от 24 января 2020 г. № 30**

В целях приведения в соответствие с действующим законодательством,
п р и к а з ы в а ю:

1. Внести в приказ управления государственной охраны объектов культурного наследия Нижегородской области от 24 января 2020 г. № 30 "Об утверждении границ и режимов использования территорий объектов культурного наследия, расположенных в г. Выкса" следующие изменения:

1.1. Пункт 2 приказа изложить в следующей редакции:

"2. Утвердить режимы использования территорий объектов культурного наследия, указанных в пункте 1 настоящего приказа, согласно приложению 2 к настоящему приказу";

1.2. Подпункт 5 пункта 1 приказа изложить в следующей редакции:

"5) Усадебно-промышленный комплекс. Остатки стен доменного корпуса Верхне-Выксунского завода. Остатки стен литейного корпуса Верхне-Выксунского завода" (проммикрорайон №18 ОАО "ВМЗ", участок "Верхний завод", здание № 2)";

1.3. В приложении 1 к приказу:

1) наименование пункта 5 изложить в следующей редакции:

"5. Граница территории

объектов культурного наследия "Усадебно-промышленный комплекс. Остатки стен доменного корпуса Верхне-Выксунского завода. Остатки стен литейного корпуса Верхне-Выксунского завода (г. Выкса, проммикрорайон №18 ОАО "ВМЗ", участок "Верхний завод", здание № 2)";

2) характерные точки №№ 95, 96, 97 таблицы "Координаты характерных точек границы территории объектов культурного наследия "Усадебно-промышленный комплекс. Главный усадебный дом. Здание конторы. Парк" (ул. Ленина, 5, ул. Ленина, здание 7, ул. Академика Королева, участок 2), "Усадебно-промышленный комплекс Баташевых-Шепелевых. Здание гостиницы" (ул. Ленина, здание 7 (литера А)) в г.Выкса" пункта 1 "Граница территории объектов культурного наследия "Усадебно-промышленный комплекс. Главный усадебный дом. Здание конторы. Парк" (ул. Ленина, 5, ул. Ленина, здание 7, ул. Академика Королева, участок 2), "Усадебно-промышленный комплекс Баташевых-Шепелевых. Здание гостиницы" (ул. Ленина, здание 7 (литера А)) в г.Выкса" изложить в следующей редакции:

"

95	418958,42	1290729,38
96	418937,73	1290815,20
97	418925,01	1290866,10

";

2) пункт 5 "Граница территории объектов культурного наследия "Усадебно-промышленный комплекс. Остатки стен доменного корпуса Верхне-Выксунского завода. Остатки стен литейного корпуса Верхне-Выксунского завода (г. Выкса, проммикрорайон №18 ОАО "ВМЗ", участок "Верхний завод", здание № 2)" изложить в редакции согласно приложению к настоящему приказу;

3) таблицу "Координаты характерных точек границы территории объекта культурного наследия "Усадебно-промышленный комплекс. Листопрокатный цех Нижне-Выксунского завода" (г.Выкса, Проммикрорайон № 16 ОАО "ВМЗ", участок "Нижний завод", здание № 84)" пункта 6 " Граница территории объекта культурного наследия "Усадебно-промышленный комплекс. Листопрокатный цех Нижне-Выксунского завода" (г.Выкса, Проммикрорайон № 16 ОАО "ВМЗ", участок "Нижний завод", здание № 84)" изложить в следующей редакции:

"

Обозначение характерной точки	Координаты характерных точек в местной системе координат (МСК-52)	
	X	Y
1	418295,73	1287560,31
3	418330,87	1287594,32
4	418318,00	1287608,38
5	418315,63	1287605,70
6	418295,88	1287627,61
7	418298,75	1287629,61

8	418275,95	1287654,22
9	418240,92	1287620,97
1	418295,73	1287560,31

";

4) таблицу "Координаты характерных точек границы территории объекта культурного наследия "Усадебно-промышленный комплекс. Водонапорная башня" (г.Выкса, Проммикрорайон № 15 ОАО "ВМЗ", участок "Новый завод", сооружение № 175)" пункта 7 "Граница территории объекта культурного наследия "Усадебно-промышленный комплекс. Водонапорная башня" (г.Выкса, Проммикрорайон № 15 ОАО "ВМЗ", участок "Новый завод", сооружение № 175)" изложить в следующей редакции:

"

Обозначение характерной точки	Координаты характерных точек в местной системе координат (МСК-52)	
	X	Y
1	418717,96	1288198,73
2	418733,37	1288207,46
3	418726,31	1288220,10
4	418716,62	1288217,94
5	418711,67	1288213,03
1	418717,96	1288198,73

";

5) Характерные точки №№ 379, 380, 381 таблицы "Координаты характерных точек границ территории объекта культурного наследия "Усадебно-промышленный комплекс. Три пруда с плотинами и водосбросами" (г.Выкса, проезд Плотина Верхне-Выксунского пруда, сооружение №1, проезд Плотина Нижне-Выксунского пруда, сооружение №1, проезд Плотина Запасного пруда, сооружение №1)" пункта 8 "Граница территории объекта культурного наследия "Усадебно-промышленный комплекс. Три пруда с плотинами и водосбросами" (г. Выкса, проезд Плотина Верхне-Выксунского пруда, сооружение №1, проезд Плотина Нижне-Выксунского пруда, сооружение №1, проезд Плотина Запасного пруда, сооружение №1)" изложить в следующей редакции:

"

379	417860,34	1293204,72
380	417860,96	1293206,48
381	417861,97	1293206,57

";

1.4. Наименование пункта 2 приложения 2 к приказу изложить в следующей редакции:

"2. Режим использования

территорий объектов культурного наследия


"Усадебно-промышленный комплекс. Здание конного двора.

Здание аптеки. Два корпуса мастерских Верхне-Выксунского завода.

Остатки стен доменного корпуса Верхне-Выксунского завода. Остатки стен литейного корпуса Верхне-Выксунского завода" (Красная площадь, 32, Советская площадь, 11, территория ОАО "ВМЗ", проммикрорайон №18 ОАО "ВМЗ", участок "Верхний завод", здание № 2), "Дом Орловой-Шульц (дер.)" (пл. Советская, 5), "Дом рунтов" (ул. Ленина, 32), "Дом купца Деева" (пл. Красная, 33 (литера А)), "Дом, в котором в 1917-1918 гг. находился Выксунский Совет рабочих депутатов" (Красная пл., 41), "Дворец культуры имени И.И. Лепсе" (ул. Ленина, здание 11 (литера А), "Дом купца Ошмарина" (пер. Пионера, здание 7 (литера А)), "Жилой дом" (пл. Соборная, здание 8) в г.Выкса (далее Режим)";

2. Контроль за исполнением настоящего приказа оставляю за собой.

Руководитель

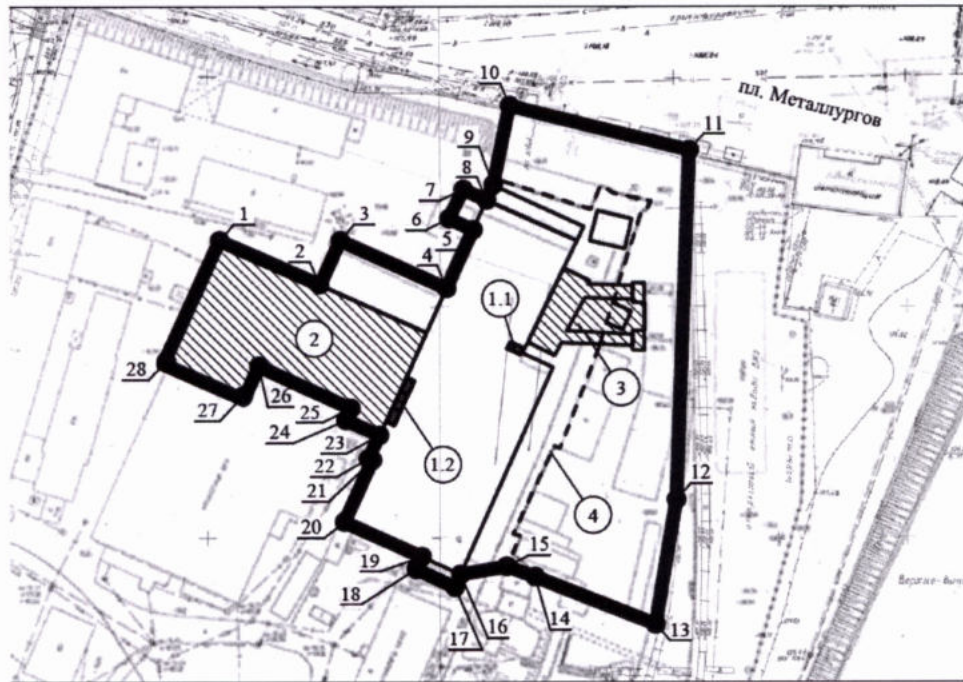


Г.В.Меламед





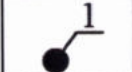
ПРИЛОЖЕНИЕ
к приказу управления государственной
охраны объектов культурного наследия
Нижегородской области
от 17.06.2022 № 212

"5. Граница территории

объектов культурного наследия "Усадебно-промышленный комплекс.
Остатки стен доменного корпуса Верхне- Выксунского завода.
Остатки стен литейного корпуса Верхне-Выксунского завода" (г. Выкса,
проммикрорайон №18 ОАО "ВМЗ", участок "Верхний завод", здание № 2)



УСЛОВНЫЕ ОБОЗНАЧЕНИЯ:

-  - объект культурного наследия
- 1.1. "Остатки стен литейного корпуса Верхне-Выксунского завода"
- 1.2. "Остатки стен доменного корпуса Верхне-Выксунского завода"
-  - исторически ценные градоформирующие объекты:
 - 2. "Цех для сушки песка"
 - 3. "Сооружения вагранок"
-  - исторически ценный градоформирующий объект
- 4. "Подпорная стенка"
-  - граница территории объектов культурного наследия
-  - характерная точка границы территории

Координаты характерных точек границы территории объектов культурного наследия "Усадебно-промышленный комплекс. Остатки стен доменного корпуса Верхне- Выксунского завода. Остатки стен литейного корпуса Верхне-Выксунского завода" (г. Выкса, проммикрорайон №18 ОАО "ВМЗ", участок "Верхний завод", здание № 2)

Обозначение характерной точки	Координаты характерных точек в местной системе координат (МСК-52)	
	X	Y
1	417838,33	1290276,58
2	417830,24	1290295,94
3	417839,81	1290300,27
4	417829,46	1290323,20
5	417842,08	1290328,90
6	417844,50	1290323,78
7	417850,81	1290326,81
8	417848,51	1290331,80
9	417851,76	1290333,27
10	417868,98	1290336,85
11	417859,26	1290375,33
12	417783,74	1290372,48
13	417756,89	1290368,04
14	417767,15	1290342,18
15	417769,36	1290336,07
16	417767,66	1290326,10
17	417764,93	1290324,92
18	417768,78	1290316,52
19	417771,46	1290317,75
20	417779,02	1290301,11
21	417792,31	1290307,14
22	417792,66	1290306,22
23	417797,81	1290308,63
24	417801,07	1290301,43
25	417803,64	1290302,52
26	417811,47	1290284,12
27	417805,44	1290281,34
28	417812,60	1290263,90
1	417838,33	1290276,58