



**Министерство
градостроительной деятельности и развития агломераций
Нижегородской области**

Включен в Реестр
нормативных актов органов
исполнительной власти
Нижегородской области
19 ИЮЛ 2022
№ в реестре
20642-330-006-01-03/28

П Р И К А З

24 июня 2022 г.

№ 06-01-03/28

г. Нижний Новгород

**Об утверждении документации по
планировке территории, расположенной по
ул. Максима Горького, ул. Белинского, ул.
Большая Печерская в Нижегородском и
Советском районах города Нижнего
Новгорода**

В соответствии со статьями 8², 41 – 43, 45, 46 Градостроительного кодекса Российской Федерации, частью 3 статьи 2¹ Закона Нижегородской области от 23 декабря 2014 г. № 197-З «О перераспределении отдельных полномочий между органами местного самоуправления муниципальных образований Нижегородской области и органами государственной власти Нижегородской области», Адресной инвестиционной программой Нижегородской области на 2022-2024 годы, утвержденной постановлением Правительства Нижегородской области от 22 декабря 2021 г. №1210, пунктом 3.1.10 Положения о министерстве градостроительной деятельности и развития агломераций Нижегородской области, утвержденного постановлением Правительства Нижегородской области от 16 апреля 2020 г. № 308, на основании приказа министерства градостроительной деятельности и развития агломераций Нижегородской области от 14 января 2022 г. №06-01-02/2 (с изменениями от 10 марта 2022 г., от 1 апреля 2022 г.), с учетом протокола общественных обсуждений от 7 июня 2022 г. и заключения о результатах общественных обсуждений от 7 июня 2022 г.

п р и к а з ы в а ю :

1. Утвердить прилагаемую документацию по планировке территории, расположенной по ул. Максима Горького, ул. Белинского, ул. Большая Печерская в Нижегородском и Советском районах города Нижнего Новгорода (далее – документация по планировке территории).


2. Министерству градостроительной деятельности и развития агломераций Нижегородской области:

2.1. В течение четырех дней со дня утверждения направить утвержденную документацию по планировке территории главе города Нижнего Новгорода для опубликования в порядке, установленном для официального опубликования муниципальных правовых актов, иной официальной информации, и размещения на официальном сайте города в сети «Интернет».

2.2. В течение десяти рабочих дней со дня утверждения обеспечить размещение документации по планировке территории в государственной информационной системе обеспечения градостроительной деятельности.

2.3. Разместить настоящий приказ на официальном сайте министерства градостроительной деятельности и развития агломераций Нижегородской области в информационно-телекоммуникационной сети «Интернет».

Министр



М.В. Ракова

УТВЕРЖДЕНА
приказом министерства
градостроительной деятельности
и развития агломераций
Нижегородской области
от 24 июня 2022 г. №06-01-03/28

**Документация по планировке территории, расположенной по ул. Максима
Горького, ул. Белинского, ул. Большая Печерская в Нижегородском и
Советском районах города Нижнего Новгорода**




Проект планировки территории

I. Чертеж границ зон планируемого размещения линейного объекта/ Чертеж красных линий



Условные обозначения:

-  границы территории, в отношении которой осуществляется подготовка проекта планировки
-  существующие (ранее установленные в соответствии с законодательством Российской Федерации) красные линии
-  устанавливаемые красные линии
-  номера характерных точек устанавливаемых красных линий
-  отменяемые красные линии
-  существующие здания и сооружения
-  существующие элементы улично-дорожной сети
-  проектируемые элементы улично-дорожной сети
-  перспективные элементы улично-дорожной сети, предусмотренные в рамках ранее утвержденной документации по планировке территории
-  перспективный путепровод, предусмотренный в рамках ранее утвержденной документации по планировке территории
-  оси и пикеты линейного объекта, планируемого к размещению
-  проектируемые перегонные тоннели
-  объекты капитального строительства, проектируемые в составе линейного объекта (подземные сооружения)
-  объекты капитального строительства, проектируемые в составе линейного объекта (надземные сооружения)
-  существующий станционный комплекс "Горьковская"
-  границы зон планируемого размещения линейных объектов, зон планируемого размещения объектов капитального строительства, проектируемых в составе линейных объектов
-  номера характерных точек границ зон планируемого размещения линейных объектов

						4/22-ППМ			
						Документация по планировке (проект планировки и межевания) территории, расположенной по ул. Максима Горького, ул. Белинского, ул. Большая Печерская в Нижегородском и Советском районах города Нижнего Новгорода			
Изм.	Колуч	Лист	№ док	Подп.	Дата	Основная (утверждаемая) часть проекта планировки территории	Стадия	Лист	Листов
	Нач.отдела	Байжанов			04.22		ПМ	1	1
Разработал	Балюк				04.22	Чертеж красных линий, Чертеж границ зон планируемого размещения линейных объектов	МБУ "НИЖЕГОРОДГРАЖДАНПРОЕКТ"		
Н.контроль	Байжанов				04.22				










Перечень координат характерных точек устанавливаемых красных линий (система координат - ГСК 52)

Номер поворотной точки красной линии	Координаты	
	X, м	Y, м
1	529917,62	2218634,19
2	529897,42	2218689,07

II. Чертеж границ зон планируемого размещения линейных объектов, подлежащих реконструкции в связи с изменением их местоположения



Условные обозначения:

-  границы территории, в отношении которой осуществляется подготовка проекта планировки
-  существующие (ранее установленные в соответствии с законодательством Российской Федерации) красные линии
-  устанавливаемые красные линии
-  отменяемые красные линии
-  существующие здания и сооружения
-  существующие элементы улично-дорожной сети
-  границы зон планируемого размещения линейных объектов зон планируемого размещения объектов капитального строительства, проектируемых в составе линейных объектов
-  границы зон планируемого размещения линейных объектов, подлежащих реконструкции в связи с изменением их местоположения
-  номера характерных точек границ зон планируемого размещения линейных объектов, подлежащих реконструкции в связи с изменением их местоположения

сети, подлежащие реконструкции в связи с изменением их местоположения:

-  проектируемая сеть водоснабжения
-  проектируемая сеть связи
-  проектируемая сеть газоснабжения
-  проектируемая сеть теплоснабжения
-  проектируемая сеть хозяйственно-бытовой канализации
-  проектируемая сеть электроснабжения
-  проектируемая сеть ливневой канализации
-  сети, подлежащие демонтажу
-  проектируемая сеть наружного освещения

						4/22-ППМ			
						Документация по планировке (проект планировки и межевания) территории, расположенной по ул. Максима Горького, ул. Белинского, ул. Большая Печерская в Нижегородском и Советском районах города Нижнего Новгорода			
Изм.	Колуч	Лист	№док	Подп.	Дата	Основная (утверждаемая) часть проекта планировки территории	Стадия	Лист	Листов
							ПМ	1	1
						Чертеж границ зон планируемого размещения линейных объектов, подлежащих реконструкции в связи с изменением их местоположения	МБУ "НИЖЕГОРОДГРАЖДАНПРОЕКТ"		
Н.контроль	Байжанов				04.22				

III. Положение о размещении линейного объекта

Проект планировки территории разработан в целях продления Автозаводской линии метрополитена в г. Нижнем Новгороде от ст. «Горьковская» до ст. «Сенная».

В составе проекта планировки территории предусматривается:

- строительство станционных комплексов «Площадь Свободы» и «Сенная»;
- сооружение перегонных тоннелей от существующего станционного комплекса «Горьковская» до проектируемого станционного комплекса «Площадь Свободы», от проектируемого станционного комплекса «Сенная» до проектируемого станционного комплекса «Площадь Свободы» и притоннельных сооружений;
- размещение объектов капитального строительства, входящих в состав линейного объекта (подземные и наземные сооружения), в том числе для размещения инженерно-технического (эксплуатационного) персонала метрополитена, объектов ГО и ЧС;
- реконструкция участков улично-дорожной сети по ул. Максима Горького, пл. Свободы, ул. Большая Печерская, ул. Родионова.

Основные характеристики планируемых для размещения линейных объектов:

- протяженность (ориентировочная) линии метрополитена в двухпутном исчислении – 3,15 км;
- количество станций метрополитена – 2 шт.;
- нагрузки (ориентировочные) по инженерно-техническому обеспечению территории:
 - водоснабжение – 37,492 м³/сут;
 - водоотведение – 37,492 м³/сут;
 - электроснабжение – 8339 кВт;
- протяженность (ориентировочная) участков реконструкции улично-дорожной сети – 3,71 км, в том числе:
 - магистральных улиц городского значения – 1,63 км;
 - улиц местного значения – 0,44 км;

- проездов – 1,64 км;
- протяженность (ориентировочная) тротуаров – 4,88 км;
- количество и ширина полос движения транспорта участков реконструкции улично-дорожной сети:
 - магистральных улиц городского значения – 4-6 полос по 3,5 м;
 - улиц местного значения – 2 полосы по 3 м;
 - проездов – 1-2 полосы по 3 м;
- ширина тротуаров – 1,2 - 3 м.

Станционный комплекс «Площадь Свободы» сооружается в открытом котловане на участке вдоль ул. Максима Горького от пересечения с ул. Ошарская до пл. Свободы и включает в себя 2 подземных вестибюля с блоками технических помещений, вентиляционные киоски, входные павильоны и подземные переходы.

Станционный комплекс «Сенная» сооружается в открытом котловане на участке вдоль ул. Большая Печерская и ул. Родионова в районе пересечения с улицами: Сеченова, Ковровская, Печерский съезд и включает в себя 2 подземных вестибюля с блоками технических помещений, вентиляционные киоски, входные павильоны и подземные переходы.

Выход из вестибюлей станционных комплексов на поверхность осуществляется через подземные пешеходные переходы.

Максимальные расчетные пассажирские потоки в следующие периоды эксплуатации проектируемой линии метрополитена:

Первый период
(с первого по десятый годы эксплуатации)

Наименования станций	В сутки	В час «пик»			
	Вход (выход) (тыс.чел)	Вход (тыс. чел.)	Выход (тыс. чел.)	Пересадка вход (тыс. чел.)	Пересадка выход (тыс. чел.)
Площадь Свободы	18,3	1,8	3,4	2,1	2,7
Сенная	18,4	5,1	3,6	-	-

Второй период
(с десятого по двадцатый годы эксплуатации)

Наименования станций	В сутки	В час «пик»			
	Вход (выход) (тыс.чел)	Вход (тыс. чел.)	Выход (тыс. чел.)	Пересадка вход (тыс. чел.)	Пересадка выход (тыс. чел.)
Площадь Свободы	23,8	3,1	6,1	3,6	4,6
Сенная	24,0	8,8	6,2	-	-

Третий период
(расчетный срок более 20 лет)

Наименования станций	В сутки	В час «пик»			
	Вход (выход) (тыс.чел)	Вход (тыс. чел.)	Выход (тыс. чел.)	Пересадка вход (тыс. чел.)	Пересадка выход (тыс. чел.)
Площадь Свободы	18,8	3,6	6,9	4,1	5,2
Сенная	29,2	10,1	7,1	-	-

Назначением планируемого для размещения линейного объекта (продление Автозаводской линии метрополитена в г. Нижнем Новгороде от ст. «Горьковская» до ст. «Сенная» с реконструкцией улично-дорожной сети) является:

- улучшение транспортного обслуживания населения Нижегородского и Советского районов;
- обеспечение наличия скоростных транспортных связей между Нижегородским и Советским районами с Канавинским, Ленинским и Автозаводским районами, а также с Московским вокзалом;
- сокращение времени в пути до прилегающих районов и центра города;
- уменьшение нагрузки на городской наземный транспорт;
- обеспечение возможности использования метрополитена маломобильными группами населения.

В связи с планируемым размещением линейных объектов предусматриваются мероприятия по переустройству инженерных коммуникаций (линейных объектов, подлежащих реконструкции в связи с изменением их

местоположения). Характеристики инженерных коммуникаций являются предварительными и подлежат уточнению на последующей стадии проектирования.

**Перечень инженерных коммуникаций, подлежащих переустройству
(объемы работ по выносу и сохранности коммуникаций)**

Наименования инженерных коммуникаций	Характеристики	
"Монтажный котлован в тупиках за ст."Горьковская". Подготовка территории строительства"		
Дождевая канализация	сущ. ПЭ450-24,0 м в ст.ф. 720 сущ. ПЭ630-19,0 м в ст.ф. 1020 сущ. ПНД, Ø 400-46,0 м в ст.ф. 630	Сохранность
Канализация хозяйственно-бытовая	ПЭ, Ø 400	Перекладка - 110 м
	Керамика, Ø 150	Перекладка - 230 м
Водопровод	ПЭ, Ø 400	Перекладка - 470 м в ст. футляре Ø 600
	ПЭ, Ø 300	Перекладка - 110 м в ст. футляре Ø 500
	ПЭ, Ø 100	Перекладка - 60 м в ст. футляре Ø 300
Сети связи (телефонная канализация с кабелями связи)	6 отв. диам 110 мм	Перекладка - 400 м, ПНД трубы диам 110 мм
	2 отв. диам 110 мм	Перекладка - 150 м, ПНД трубы диам 110 мм
Кабель высоковольтный	10кВ	Перекладка - 4500 м
Наружное освещение	1 кабель, 65 опор	Перекладка - 2450 м
Газопровод низкого давления	Сталь, Ø159	Перекладка - 400 м в футляре Ø 400.
"Котлован ст. "Площадь Свободы". Подготовка территории строительства"		
Канализация дождевая	Ø 500-198,0 Ø 600-28,0 Ø 800-230,0	Перекладка
	ЖБ, Ø 300-81,0 в ст.ф.600 ЖБ, Ø 800-90,0 в ст.ф.1220	Сохранность
	ЖБ, Ø 800-303,0	Демонтаж
Канализация хозяйственно-бытовая	Железобетон, Ø 800	Перекладка чугунных труб - 1100 м
	Полиэтилен, Ø 225	Перекладка полиэтиленовых труб - 90 м
	Керамика, Ø 200	Перекладка чугунных труб - 90 м
Водопровод	Сталь, Ø 300	Перекладка- 180 м в футляре Ø 500.
	ПЭ, Ø 400	Перекладка - 293 м в футляре Ø 600.

	сталь, Ø 400	Перекладка - 141 м футляре Ø 600
	Чугун, Ø 300	Перекладка- 207 м в футляре Ø 500.
Теплосеть	Сталь, 2 x Ø 500	Перекладка стальных труб - 560 м в ЖБ непроходном канале 2,8x1,7м
	Сталь, 2 x Ø 300	Перекладка стальных труб - 80 м в ЖБ непроходном канале 2,2x1,2м
	Сталь, 2 x Ø 250	Перекладка стальных труб - 35м в ЖБ непроходном канале 2,2x1,2м
	Сталь, 2 x Ø 200	Перекладка стальных труб - 90м в ЖБ непроходном канале 2,2x1,2м
	Сталь, 2 x Ø 150	Перекладка стальных труб - 100м в ЖБ непроходном канале 1,6x0,9м
	ЦТП	Перенос ЦТП
Кабели Высоковольтные	10кВ	Перекладка - 5000 м
	Нет данных	Перекладка - 20 м (40 м).
Наружное освещение	1 кабель, 57опор	Перекладка - 750 м
Газопровод низкого давления	Сталь, Ø 159	Перекладка стальных труб - 350 м в футляре Ø 300.
	Сталь, Ø 168	Перекладка стальных труб - 150 м в футляре Ø 400.
	Сталь, Ø 219	Сохранность 100
"Котлован ст. "Сенная". Подготовка территории строительства"		
Канализация дождевая	Ø 400-655,0м	Демонтаж
	сущ. Ø 600-48,0м в ст.ф.1020	Перекладка
	"ЖБ Ø 600-54,0м ЖБ Ø 800-66,0м"	Сохранность
	Локальное очистное сооружение на р.Кова	1 шт.
Канализация хозяйственно-бытовая	Керамика, Ø 150	Ликвидация
	Керамика Ø 200	Ликвидация
	Ø 600 L=200	Сохранность L=200м
	ПВХ Ø150	Перекладка L=50м
Водопровод	Чугун, Ø 300	Перекладка -110 м в футляре Ø 325
	Чугун, Ø 200	Перекладка - 760 м в футляре Ø 530
	Чугун, Ø 250	Ликвидация L=100м
	Чугун, Ø 150	Перекладка - 165 м в футляре Ø 425
	Сталь, Ø 500	Перекладка - 360 м в футляре Ø 720
	Чугун, Ø 75	Ликвидация L=210м
Сети связи (телефонная)	6 отв. диам 110 мм	Перекладка - 950 м,

канализация с кабелями связи)		ПНД трубы диам 110 мм
	6 отв. диам 110 мм	Перекладка - 950 м, ПНД трубы диам 110 мм
	6 отв. диам 110 мм	Перекладка - 150 м, ПНД трубы диам 110 мм
	6 отв. диам 110 мм	Перекладка - 70 м, ПНД трубы диам 110 мм
Теплосеть	Сталь, 2 x Ø 300	Перекладка - 170 м в ж.б. канале 2,2x1,2м
Кабели Высоковольтные	Нет данных	Перекладка - 170 м (850 м).
	Нет данных	Перекладка - 100 м (500 м).
	10кВ	Перекладка - 2800м
Наружное освещение	1 кабель, 58 опор	Перекладка - 1150м
Газопровод низкого давления	Сталь, Ø 219	Ликвидация 100м
	Сталь, Ø 57	Ликвидация 250м
Газопровод среднего давления	Ø 225 пнд	Перекладка - 500 м в футляре Ø 400.
	Сталь, Ø 25	Ликвидация 50м
"Участок линии метрополитена от тупиков за ст. "Горьковская" до ст. "Сенная". Подготовка территории строительства (для стройплощадки на ПК 55)		
Дождевая канализация	сущ. ЖБ Ø 1000-130,0м в ст.ф. 1420	Сохранность
	Ø 500-216,0м	Перекладка (вынос из створа тоннеля)
Канализация хозяйственно-бытовая	Ø 800	Перекладка - 250 м
	Ø 400	Сохранность
Водопровод	ПЭ, Ø 500	Перекладка - 60 м в ст. футляре Ø 700
	ПЭ, Ø 300	Перекладка - 270 м в ст. футляре Ø 500
Теплосеть	Сталь, 2 x Ø 250	Перекладка стальных труб - 50м в ЖБ непроходном канале 2,2x1,2м
Кабели Высоковольтные	10кВ	Перекладка -1400м
Наружное освещение	1 кабель, 8 опор	Перекладка - 165м
Газопровод среднего давления	Ø 89	Перекладка - 130 м
Газопровод низкого давления	Ø 219	Сохранность - 15 м
"Участок линии метрополитена от тупиков за ст. "Горьковская" до ст. "Сенная". Подготовка территории строительства (для стройплощадки на ПК 41)		
Водопровод	ПЭ, Ø 400	Перекладка - 160 м в ст. футляре Ø 600
	ПЭ, Ø 300	Перекладка - 320 м в ст. футляре Ø 500
	ПЭ, Ø 63	Перекладка - 40 м в ст. футляре Ø 250
Кабели Высоковольтные	10кВ	Перекладка -200м
Наружное освещение	1 кабель, 20 опор	Перекладка - 360м

"Тупик за станцией "Сенная"		
Канализация дождевая	Ø 400-461,0м	Перекладка
	"ЖБ Ø 400-115,0м Ø 600-43,0м"	Демонтаж
Кабели Высоковольтные	10кВ	Перекладка -1400м
Наружное освещение	1 кабель, 8 опор	Перекладка - 165м
Газопровод среднего давления	Сталь, Ø 325	Перекладка - 400м в футляре Ø 530.
Канализация	ПВХ, Ø 160	Перекладка -270 м
	Керамика, Ø 150	Перекладка - 150 м
	Керамика, Ø 150	Реконструкция методом "Пневмопробойник" - 100 м в футляре Ø 530
	ж/б, Ø 300	Перекладка - 100 м в футляре Ø 530

Перечень зданий, строений, сооружений, подлежащих сносу в связи с планируемым размещением линейных объектов

Назначение здания, строения, сооружения	Адрес здания, строения, сооружения (ориентир), кадастровый номер (при наличии)
Здание центрального теплового пункта	площадь Свободы, дом 3 (Кадастровый номер 52:18:0060068:963)
Здание кирпичное нежилое	улица Новосолдатская, дом 1А
Здание магазина с пристроями	площадь Сенная, дом 11Б, литер А
Одноэтажный жилой дом с хозяйственными постройками	площадь Сенная, дом 7
Трансформаторная подстанция	рядом с домом по адресу: пл. Сенная, д.7
Двухэтажное здание с административными помещениями	площадь Сенная, дом 13а / улица Новосолдатская, дом 1
Двухэтажное административное здание с пристроями	площадь Сенная, дом 15
Двухэтажный жилой дом с пристроями	площадь Сенная, дом 15А
Одноэтажный жилой дом с хозяйственными постройками	улица Тургенева, дом 8а
Одноэтажный жилой дом с хозяйственными постройками и пристроями	улица Тургенева, дом 12
Двухэтажный жилой дом	улица Новосолдатская, дом 7
Одноэтажный жилой дом с пристроями	улица Новосолдатская, дом 9а
Одноэтажный жилой дом с хозяйственными постройками и пристроями	улица Новосолдатская, дом 11
Одноэтажный жилой дом с хозяйственными постройками и пристроями	улица Новосолдатская, дом 17
Комплекс зданий: Трехэтажное административное здание; склад; трансформаторная подстанция; хозяйственная постройка и пристрой	улица Сеченова, дом 2а

Двухэтажный жилой дом с хозяйственными постройками и пристроями	улица Новосолдатская, дом 16
Двухэтажный жилой дом с хозяйственными постройками и пристроями	улица Большая Печёрская, дом 85А
Трехэтажный дом с административными помещениями и пристроями	улица Большая Печёрская, дом 83
Двухэтажный дом с административными помещениями и пристроями	улица Большая Печёрская, дом 79
Двухэтажный дом с административными помещениями и пристроями	улица Большая Печёрская, дом 77 (литеры А, А1, А2)
Двухэтажный дом с административными помещениями и пристроями	улица Большая Печёрская, дом 75 (литера А)
Нежилое здание	улица Большая Печёрская, дом 77Б
Двухэтажный дом с административными помещениями и пристроями	улица Большая Печёрская, дом 79А
Одноэтажный жилой дом с хозяйственными постройками и пристроями	улица Большая Печёрская, 81, литер Б
Двухэтажное нежилое здание с пристроями	улица Большая Печёрская, 54/3
Двухэтажный жилой дом с пристроями	улица Большая Печёрская, 60
Двухэтажный жилой дом с пристроями	улица Большая Печёрская, 66
Двухэтажный жилой дом с пристроями	улица Большая Печёрская, 68 (литера А)
Двухэтажный жилой дом с пристроями	улица Большая Печёрская, 68В
Одноэтажный жилой дом с хозяйственными постройками и пристроями	улица Сеченова, дом 7
Одноэтажный жилой дом с пристроями	улица Сеченова, дом 9
Одноэтажный жилой дом с пристроями	улица Сеченова, дом 11
Массив гаражно-строительного кооператива "Автолюбитель"	улица Большая Печёрская, 82А
Одноэтажный жилой дом с пристроями	улица Большая Печёрская, 72
Здание магазина с пристроями	улица Большая Печёрская, 82
Трехэтажное нежилое здание	улица Большая Печёрская, дом 84А (Кадастровый номер 52:18:0060167:102)
Здание автостанции "Сенная"	улица Большая Печёрская, дом 84
Здание магазина	улица Радужная, дом 1А
Двухэтажный жилой дом с пристроями	улица Большая Печёрская, 58
Двухэтажный дом с административными помещениями и пристроями	улица Большая Печёрская, дом 77А
Двухэтажный жилой дом с пристроями	улица Большая Печёрская, 68 (литера Б)
Нежилое здание	улица Большая Печерская, 60А (Кадастровый номер 52:18:0060160:286)

В составе проекта планировки территории предусмотрено изменение существующих красных линий.

Зона планируемого размещения линейных объектов расположена на территории Нижегородского и Советского районов города Нижнего Новгорода.

*Перечень координат характерных точек
границ зон планируемого размещения линейного объекта
(система координат - ГСК 52)*

Номер характерной точки границы	Координаты	
	X, м	Y, м
Контур №1		
3	529126,96	2216000,7
4	529135,3	2216024,88
5	529165,86	2216116,22
6	529191,35	2216184,55
7	529194,18	2216192,14
8	529198,04	2216202,64
9	529178,43	2216210,06
10	529186,01	2216225,58
11	529193,81	2216241,55
12	529200,98	2216256,25
13	529207,82	2216270,96
14	529214,26	2216285,87
15	529220,52	2216301,49
16	529227	2216319,18
17	529232,97	2216337,19
18	529237,4	2216351,75
19	529242,31	2216368,07
20	529247,8	2216386,31
21	529253,58	2216405,5
22	529259,64	2216425,62
23	529265,21	2216444,13
24	529270,92	2216463,1
25	529275,82	2216479,38
26	529281,24	2216497,36
27	529285,7	2216512,17
28	529290,71	2216528,82
29	529295,08	2216543,35
30	529299,35	2216557,52
31	529304,32	2216574,03
32	529308,99	2216589,56
33	529313,83	2216605,63
34	529319,4	2216624,11
35	529323,63	2216638,16
36	529327,85	2216652,18
37	529332,91	2216668,45
38	529338,33	2216684,68
39	529343,57	2216699,33
40	529349,74	2216715,53
41	529355,67	2216730,32
42	529361,5	2216744,79
43	529365	2216753,45
44	529366,52	2216752,96

Номер характерной точки границы	Координаты	
	X, м	Y, м
45	529377,93	2216752,87
46	529407,36	2216743,36
47	529414,45	2216762,79
48	529406,3	2216765,77
49	529413,64	2216787,61
50	529435,89	2216853,68
51	529435,3	2216853,86
52	529436,61	2216857,98
53	529437,27	2216857,78
54	529456,68	2216915,47
55	529476,15	2216929,92
56	529474,76	2216931,58
57	529482,54	2216937,47
58	529483,96	2216935,72
59	529552,68	2216986,72
60	529553,43	2216986,45
61	529562,79	2216980,67
62	529574,17	2216997,31
63	529531,11	2217023,7
64	529487,2	2217050,75
65	529502,75	2217099,85
66	529503,02	2217099,76
67	529507,74	2217114,29
68	529512,78	2217130,97
69	529516,76	2217145,18
70	529520,62	2217159,8
71	529525,07	2217176,78
72	529529,34	2217193,1
73	529533,59	2217209,3
74	529538,36	2217227,49
75	529542,5	2217243,3
76	529546,44	2217259,22
77	529550,34	2217276,54
78	529553,77	2217293,47
79	529557,28	2217312,18
80	529560,35	2217328,49
81	529563,91	2217347,44
82	529567,76	2217367,95
83	529571,41	2217387,39
84	529574,88	2217405,86
85	529578,97	2217427,68
86	529582,64	2217447,18
87	529586,51	2217467,84

Номер характерной точки границы	Координаты	
	X, м	Y, м
88	529589,84	2217485,56
89	529593,57	2217505,41
90	529596,71	2217522,13
91	529600,26	2217541,02
92	529604,28	2217562,45
93	529607,97	2217582,08
94	529612,14	2217604,29
95	529615,44	2217621,88
96	529618,86	2217640,08
97	529621,95	2217656,52
98	529625,59	2217675,9
99	529628,71	2217692,52
100	529632,15	2217710,83
101	529635,7	2217729,78
102	529640,14	2217753,42
103	529642,72	2217767,16
104	529645,88	2217783,99
105	529647,87	2217794,54
106	529653,24	2217793,48
107	529660,04	2217825,68
108	529666,27	2217844,7
109	529673,37	2217866,37
110	529666,58	2217871,4
111	529671,84	2217885,78
112	529678,84	2217902,66
113	529685,9	2217917,76
114	529693,71	2217932,78
115	529701,12	2217945,73
116	529708,33	2217957,35
117	529718,61	2217972,49
118	529727,29	2217984,2
119	529739,13	2217998,85
120	529751,17	2218012,41
121	529762,31	2218024,06
122	529774,65	2218036,87
123	529787,1	2218049,8
124	529798,53	2218061,67
125	529811,68	2218075,32
126	529823,32	2218087,59
127	529834,04	2218099,9
128	529845,9	2218114,97
129	529854,63	2218127,26
130	529861,56	2218137,85
131	529870,1	2218152,19
132	529879,67	2218170,38
133	529887,02	2218186,37
134	529893,18	2218201,7

Номер характерной точки границы	Координаты	
	X, м	Y, м
135	529897,06	2218213
136	529910,78	2218219,42
137	529926,4	2218226,74
138	529929,06	2218227,97
139	529951,62	2218236,69
140	529950,81	2218240,82
141	529968,88	2218247,76
142	529964,09	2218261,49
143	529960,1	2218260,04
144	529945,8	2218254,44
145	529930,42	2218296,05
146	529948,03	2218303,12
147	529944,4	2218313,03
148	529947,81	2218314,37
149	529947,64	2218314,8
150	529957,78	2218318,49
151	529960,01	2218319,32
152	529955,13	2218332,44
153	529955,43	2218332,57
154	529952,47	2218339,75
155	529946,71	2218353,55
156	529951,75	2218364,24
157	529947,41	2218377
158	529947,03	2218378,11
159	529920,16	2218448,56
160	529936,65	2218459,07
161	529957,4	2218467,19
162	529975,2	2218472,35
163	529972,76	2218481,28
164	529972,28	2218482,87
165	529968,41	2218495,77
166	529963,06	2218513,66
167	529972,72	2218516,96
168	529973,63	2218524,29
169	529973,45	2218526,96
170	529968,88	2218530,41
171	529957,73	2218529,22
172	529953,46	2218537,91
173	529946,88	2218550,38
174	529941,72	2218557,84
175	529942,6	2218558,5
176	529944,81	2218565,37
177	529943,03	2218569,59
178	529943,44	2218569,87
179	529938,35	2218577,65
180	529946,17	2218579,65
181	529950,2	2218579,78

Номер характерной точки границы	Координаты	
	X, м	Y, м
182	529951,91	2218584,53
183	529955,47	2218594,38
184	529954,37	2218596
185	529953,69	2218595,52
186	529952,86	2218597,16
187	529957,35	2218599,73
188	529954,27	2218605,23
189	529948,27	2218601,91
190	529943,77	2218606
191	529938,34	2218603,33
192	529935,66	2218612
193	529927,79	2218609,98
194	529927,31	2218611,87
195	529921,52	2218609,97
196	529910,51	2218639,25
197	529902,26	2218634,44
197.1	529879,60	2218680,41
197.2	529893,70	2218686,80
197.3	529895,88	2218682,27
198	529898,12	2218683,38
199	529894,63	2218690,75
200	529909,31	2218697,78
201	529908,42	2218705,99
202	529903,97	2218706,64
203	529885,22	2218697,94
204	529878,58	2218696,93
205	529875,85	2218697,9
206	529873,31	2218697,01
207	529872,91	2218698,66
208	529871,97	2218700,56
209	529864,28	2218714,21
210	529855,75	2218727,07
211	529858,74	2218727,98
212	529859,97	2218734,43
213	529851,38	2218736,89
214	529842,06	2218757,82
215	529831,85	2218800,23
216	529831,17	2218800,03
217	529828,11	2218813,01
218	529825,68	2218812,43
219	529819,12	2218840,61
220	529818,02	2218845,3
221	529803,06	2218909,28
222	529798,04	2218931,15
223	529797,54	2218931,04
224	529793,49	2218949,73
225	529793,2	2218952,72

Номер характерной точки границы	Координаты	
	X, м	Y, м
226	529779,06	2219014,29
227	529778,31	2219017,88
228	529774,58	2219032,89
229	529775,74	2219033,18
230	529772,88	2219045,04
231	529774,7	2219045,48
232	529772,88	2219052,87
233	529771,11	2219052,43
234	529764,93	2219078,1
235	529766,71	2219078,53
236	529765,24	2219084,64
237	529761,72	2219084
238	529760,4	2219084,48
239	529753,86	2219112,64
240	529751,61	2219119,53
241	529747,41	2219137,5
242	529750,06	2219139,68
243	529748,42	2219146,75
244	529746,03	2219146,39
245	529741,65	2219163,96
246	529737,06	2219183,37
247	529735,35	2219183,08
248	529731,37	2219200,76
249	529735,76	2219201,82
250	529732,38	2219216,47
251	529731,59	2219219,88
252	529731,53	2219220,17
253	529725,89	2219244,71
254	529660,59	2219229,7
255	529668,87	2219193,7
256	529670,63	2219186,07
257	529688,59	2219108,03
258	529685,28	2219107,37
259	529701,61	2219035,57
260	529692,49	2219033,51
261	529691,68	2219022,98
262	529702,68	2219025,64
263	529705,09	2219024,17
264	529710,39	2219002,17
265	529708,73	2218999,72
266	529696,78	2218997,99
267	529694,59	2218985,96
268	529713,47	2218989,57
269	529719,05	2218966,2
270	529715,3	2218965,49
271	529692,16	2218931,35
272	529695,19	2218916,91

Номер характерной точки границы	Координаты	
	X, м	Y, м
273	529710,09	2218919,34
274	529712,71	2218908,93
275	529725,39	2218856,86
276	529733,18	2218858,64
277	529735,87	2218846,58
278	529748,08	2218849,45
279	529764,22	2218779,32
280	529761,3	2218778,64
281	529761,3	2218778,64
282	529767,44	2218748,15
283	529744,55	2218744,36
284	529742,58	2218744,75
285	529744,45	2218734,81
286	529751,21	2218736
287	529767,62	2218737,49
288	529773,39	2218735,85
289	529774,4	2218735,08
290	529779,63	2218712,34
291	529764,84	2218709,64
292	529765,22	2218707,19
293	529762,38	2218706,65
294	529760,33	2218705,32
295	529759,7	2218702,67
296	529740,61	2218699,41
297	529754,1	2218650,92
298	529767,32	2218656,18
299	529817,34	2218523,96
300	529835,15	2218476,78
301	529824,45	2218467,56
302	529816,48	2218461,09
303	529826,79	2218433,13
304	529829,34	2218426,16
305	529830,41	2218423,25
306	529807,65	2218415,16
307	529818,86	2218402,69
308	529808,72	2218398,41
309	529808,58	2218398,68
310	529795,68	2218392,86
311	529756,84	2218376,38
312	529736,82	2218368,14
313	529703,24	2218353,42
314	529693,04	2218349,31
315	529678,11	2218342,97
316	529721,52	2218222,24
317	529724,73	2218213,32
318	529729,31	2218200,58
319	529733,44	2218189,1

Номер характерной точки границы	Координаты	
	X, м	Y, м
320	529733,27	2218189,04
321	529736,99	2218179,15
322	529750,31	2218142,17
323	529772,29	2218140,76
324	529776,92	2218135,16
325	529781,78	2218139,38
326	529786,64	2218143,6
327	529799,7	2218154,4
328	529801,56	2218150,65
329	529804,88	2218143,93
330	529808,22	2218137,19
331	529820,49	2218125,42
332	529838,2	2218137,44
333	529836,83	2218135,32
334	529828,08	2218122,8
335	529815,79	2218107
336	529800,31	2218089,48
337	529786,05	2218074,66
338	529771,08	2218059,12
339	529756,42	2218043,89
340	529739,09	2218025,88
341	529724,03	2218009,05
342	529709,38	2217990,66
343	529697,49	2217973,93
344	529684,73	2217953,72
345	529674,5	2217935,3
346	529664,96	2217915,77
347	529664,43	2217916,12
348	529643,91	2217885,44
349	529615,64	2217840,43
350	529606,47	2217821,74
351	529598,33	2217803,17
352	529603,12	2217802,41
353	529630,89	2217797,9
354	529629,27	2217789,25
355	529626,3	2217773,44
356	529622,84	2217755,02
357	529619	2217734,55
358	529615,37	2217715,25
359	529611,01	2217692,01
360	529607,51	2217673,39
361	529603,33	2217651,13
362	529599,47	2217630,57
363	529596,12	2217612,72
364	529592,5	2217593,45
365	529588,1	2217570,03
366	529584,73	2217552,06

Номер характерной точки границы	Координаты	
	X, м	Y, м
367	529581,02	2217532,34
368	529576,96	2217510,68
369	529573,41	2217491,8
370	529569,92	2217473,18
371	529566,21	2217453,44
372	529562,43	2217433,3
373	529558,51	2217412,45
374	529555,33	2217395,5
375	529551,83	2217376,89
376	529548,52	2217359,23
377	529545,02	2217340,58
378	529541,49	2217321,85
379	529537,63	2217302,93
380	529534,34	2217288,41
381	529530,66	2217273,49
382	529526,3	2217256,83
383	529521,87	2217239,92
384	529516,69	2217220,16
385	529512,65	2217204,74
386	529508,42	2217188,6
387	529503,69	2217170,56
388	529498,73	2217152,5
389	529494,1	2217137
390	529489,35	2217122,14
391	529484	2217106,54
392	529473,64	2217110,23
393	529470,86	2217102,57
394	529470,83	2217102,59
395	529465,94	2217105,86
396	529463,03	2217100,82
397	529462,46	2217099,88
398	529465,8	2217097,88
399	529466,77	2217096,12
400	529466,65	2217093,51
401	529467,12	2217093,27
402	529464,09	2217082,44
403	529455,17	2217061,97
404	529445,35	2217046,59
405	529433,7	2217032,88
406	529432,69	2217031,29
407	529419,06	2217039,64
408	529384,27	2216980,89
409	529369,37	2216989,69
410	529354,08	2216962,86
411	529390,74	2216941,97
412	529346,98	2216809,6
413	529344,6	2216802,39

Номер характерной точки границы	Координаты	
	X, м	Y, м
414	529345,66	2216802,01
415	529343,5	2216795,41
416	529342,42	2216795,8
417	529333,74	2216798,16
418	529330,45	2216799,36
419	529321,5	2216801,96
420	529319,73	2216796,49
421	529312,99	2216798,81
422	529303,66	2216774,38
423	529345,14	2216760,11
424	529345,14	2216760,11
425	529339,54	2216746,21
426	529333,13	2216729,85
427	529325,87	2216709,92
428	529319,14	2216689,8
429	529311,58	2216665,11
430	529304,47	2216641,47
431	529298,07	2216620,22
432	529290,42	2216594,81
433	529282,88	2216569,76
434	529276,75	2216549,39
435	529270,61	2216529
436	529264,51	2216509,75
437	529256,06	2216486,19
438	529248,66	2216467,78
439	529240,64	2216449,61
440	529231,52	2216430,45
441	529222,16	2216410,97
442	529212,08	2216389,98
443	529202,22	2216369,47
444	529192,64	2216349,52
445	529182,62	2216327,53
446	529173,59	2216305,45
447	529166,19	2216285,2
448	529158,29	2216260,63
449	529152,65	2216240,46
450	529148,78	2216225,74
451	529115,32	2216240,39
452	529112,15	2216231,02
453	529111,28	2216228,58
454	529105,77	2216213,03
455	529105,14	2216211,23
456	529104,65	2216209,71
457	529103,03	2216204,63
458	529139,26	2216193,07
459	529139,98	2216192,95
460	529139,15	2216190,52

Номер характерной точки границы	Координаты	
	X, м	Y, м
461	529111,99	2216110,77
462	529110,82	2216107,33
463	529110,38	2216107,47
464	529099,59	2216075,59
465	529099,45	2216075,08
466	529098,21	2216070,94
467	529071,34	2216069,35
468	529069,58	2216056,88
469	529071,11	2216056,96
470	529069,26	2216044,54
471	529068,95	2216034,94
472	529066,97	2216025,6
473	529079,43	2216021,38
474	529079,04	2216020,11
475	529080,75	2216019,84
476	529080,3	2216017,04
3	529126,96	2216000,7
Контур №2		
477	529173,09	2216215,09
478	529179,7	2216228,61
479	529188,39	2216246,42
480	529196,64	2216263,42
481	529204,53	2216280,85
482	529212,21	2216299,43
483	529219,22	2216318,16
484	529225,3	2216336,16
485	529230,61	2216353,48
486	529236,29	2216372,36
487	529241,47	2216389,54
488	529247,09	2216408,22
489	529252,52	2216426,26
490	529258,02	2216444,53
491	529263,59	2216463,04
492	529269,82	2216483,72
493	529276,37	2216505,48
494	529282,41	2216525,54
495	529287,33	2216541,88
496	529282,26	2216543,43
497	529276,2	2216523,31
498	529271,42	2216508,34
499	529265,38	2216491,12

Номер характерной точки границы	Координаты	
	X, м	Y, м
500	529259,22	2216475,07
501	529252,3	2216458,52
502	529244,3	2216440,9
503	529237,35	2216426,42
504	529229,39	2216409,85
505	529221,72	2216393,9
506	529214,1	2216378,02
507	529205,33	2216359,76
508	529198,3	2216345,12
509	529190,53	2216328,16
510	529183,14	2216310,59
511	529176,79	2216294,08
512	529169,98	2216274,51
513	529164,05	2216255,41
514	529158,41	2216234,81
515	529155,27	2216222,9
477	529173,09	2216215,09
Контур №3		
517	529024,4	2215871,05
518	529026,67	2215877,77
519	528998,38	2215888,01
520	529007,49	2215913,21
521	528998,44	2215905,72
522	528934,43	2215902
523	528934,58	2215884,96
524	528927,99	2215865,37
525	528936,02	2215862,54
526	528940,8	2215877,05
527	528954,96	2215871,88
528	528955,43	2215873,08
529	528960,27	2215871,25
530	528958,66	2215867,02
531	528963,79	2215865,02
532	528959,73	2215854,16
533	528983,14	2215845,89
534	528987,38	2215844,39
535	528988,9	2215848,92
536	529012,6	2215866,45
537	529015,17	2215874,19
517	529024,4	2215871,05

*Перечень координат характерных точек
границ зон планируемого размещения линейных объектов, подлежащих
реконструкции в связи с изменением их местоположения
(система координат - ГСК 52)*

Номер характерной точки границы	Координаты	
	Х, м	У, м
Контур №1		
1	529127,3	2216000,58
2	529080,3	2216017,04
3	529080,75	2216019,84
4	529078,96	2216020,13
5	529078,41	2216018,43
6	529079,62	2216018,23
7	529078,38	2216010,62
8	529075,99	2216011,01
9	529075,43	2216009,28
10	529094,19	2216003,33
11	529093,11	2216000,19
12	529104,96	2215996,17
13	529106,11	2215999,55
14	529119,59	2215995,34
15	529107,7	2215967,46
16	529088,01	2215974,42
17	529078,14	2216003,61
18	529072,46	2216001,68
19	529083,27	2215969,73
20	529112,8	2215959,27
21	529114,74	2215964,73
22	529116,97	2215963,93
23	529128,04	2215999,68
24	529127,12	2215999,99
1	529127,3	2216000,58
Контур №2		
25	529074,37	2216069,53
26	529074,67	2216071,51
27	529068,74	2216072,4
28	529067,93	2216067,03
29	529059,99	2216066,75
30	529060,2	2216060,75
31	529067,02	2216060,99
32	529066,23	2216055,76
33	529070,59	2216055,98
34	529070,97	2216056
35	529071,11	2216056,96
36	529069,58	2216056,88
37	529071,34	2216069,35
25	529074,37	2216069,53
Контур №3		

Номер характерной точки границы	Координаты	
	Х, м	У, м
38	529110,82	2216107,33
39	529139,15	2216190,52
40	529139,98	2216192,95
41	529139,26	2216193,07
42	529138,79	2216193,22
43	529137,51	2216190,47
44	529133,51	2216181,3
45	529109,95	2216114,53
46	529104,68	2216112,13
47	529107,49	2216107,12
48	529096,32	2216073,63
49	529096,03	2216076,36
50	529090,06	2216075,74
51	529090,61	2216070,49
52	529098,21	2216070,94
53	529099,45	2216075,08
54	529099,59	2216075,59
55	529110,38	2216107,47
38	529110,82	2216107,33
Контур №4		
57	529180,91	2216156,56
58	529165,86	2216116,22
59	529165,38	2216114,77
60	529168,46	2216118,36
61	529181,77	2216156,21
57	529180,91	2216156,56
Контур №5		
63	529169,05	2216220,98
64	529201,57	2216206,93
65	529203,95	2216212,44
66	529176,49	2216224,3
67	529176,4	2216224,04
68	529171,24	2216226,06
63	529169,05	2216220,98
Контур №6		
69	529153,51	2216223,67
70	529155,17	2216229,03
71	529149,43	2216230,8
72	529147,98	2216226,09
69	529153,51	2216223,67
Контур №7		
73	529113,99	2216236,46

Номер характерной точки границы	Координаты	
	Х, м	У, м
74	529113,68	2216236,57
75	529114,11	2216238,75
76	529108,37	2216240,68
77	529106,82	2216232,73
78	529112,06	2216230,78
79	529112,15	2216231,02
80	529113,42	2216234,66
73	529113,99	2216236,46
Контур №8		
81	529320,92	2216768,44
82	529318,69	2216761,98
83	529351,12	2216751,28
84	529376,52	2216751,37
85	529377,11	2216751,2
86	529377,31	2216751,83
87	529396,03	2216745,94
88	529395,74	2216745,07
89	529397,88	2216744,37
90	529402,53	2216743,45
91	529416,31	2216738,89
92	529426,46	2216770,78
93	529412,45	2216775,82
94	529413,18	2216778,35
95	529416,19	2216777,34
96	529418,11	2216783,03
97	529414,84	2216784,13
98	529417,81	2216794,45
99	529418,49	2216796,47
100	529416,81	2216797,03
101	529413,64	2216787,61
102	529406,3	2216765,77
103	529409,96	2216764,43
104	529411,72	2216769,7
105	529418,99	2216767,09
106	529412,43	2216746,5
107	529408,93	2216747,66
108	529407,36	2216743,36
109	529377,93	2216752,87
110	529366,52	2216752,96
111	529355,65	2216756,49
112	529350,28	2216758,34
113	529350,17	2216757,91
114	529326,35	2216765,77
115	529326,59	2216766,49
81	529320,92	2216768,44
Контур №9		
116	529334,47	2216797,96

Номер характерной точки границы	Координаты	
	Х, м	У, м
117	529336,81	2216804,83
118	529338,71	2216804,19
119	529339,73	2216804,7
120	529341,42	2216809,63
121	529344,55	2216809,98
122	529348,88	2216822,83
123	529351,09	2216822,03
124	529367,86	2216872,76
125	529363,31	2216874,01
126	529361,02	2216873,94
127	529358,71	2216872,78
128	529357,48	2216870,83
129	529339,15	2216816,64
130	529338,95	2216816,61
131	529338,62	2216815,64
132	529338,09	2216815,82
133	529336,72	2216811,71
134	529334,83	2216812,34
135	529333,93	2216809,5
136	529333,62	2216809,42
137	529324,07	2216815,08
138	529355,15	2216927,54
139	529369,16	2216925,13
140	529374,93	2216924,3
141	529378,07	2216923,78
142	529370,84	2216903,57
143	529375,82	2216896,83
144	529390,74	2216941,97
145	529381,49	2216947,24
146	529385,47	2216937,61
147	529385,72	2216937,36
148	529383,66	2216928,95
149	529376,72	2216930,09
150	529375,61	2216926,64
151	529370,22	2216928,53
152	529371,09	2216930,97
153	529350,8	2216934,33
154	529317,07	2216812,26
155	529325,21	2216807,43
156	529323,31	2216806,98
157	529321,52	2216805,37
158	529320,73	2216802,18
159	529330,45	2216799,36
160	529333,74	2216798,16
116	529334,47	2216797,96
Контур №10		
162	529451,88	2216901,2

Номер характерной точки границы	Координаты	
	Х, м	У, м
163	529450,38	2216896,76
164	529466,88	2216891,41
165	529466,56	2216890,47
166	529477,91	2216886,89
167	529483,05	2216894,09
168	529489,88	2216900,62
169	529488,98	2216901,56
170	529485,19	2216898,58
171	529483,7	2216900,54
172	529487,36	2216903,25
173	529485,73	2216904,95
174	529478,5	2216898,04
175	529475,55	2216893,92
176	529468,46	2216896,08
177	529468,27	2216895,52
178	529453,75	2216900,56
179	529452,7	2216900,92
162	529451,88	2216901,2
Контур №11		
182	529434,04	2217033,28
183	529432,96	2217034,58
184	529419,31	2217043,14
185	529381,54	2216985,88
186	529380,26	2216983,26
187	529384,27	2216980,89
188	529419,06	2217039,64
189	529432,69	2217031,29
190	529433,7	2217032,88
182	529434,04	2217033,28
Контур №12		
192	529532,61	2217022,78
193	529533,53	2217025,59
194	529524,8	2217030,68
195	529525,42	2217031,65
196	529503,86	2217045,57
197	529503,52	2217046,28
198	529502,01	2217050,46
199	529489,26	2217057,25
200	529487,2	2217050,75
201	529531,11	2217023,7
192	529532,61	2217022,78
Контур №13		
203	529458,27	2217110,22
204	529455,28	2217105,01
205	529460,1	2217102,24
206	529459,25	2217100,49
207	529462,31	2217098,61

Номер характерной точки границы	Координаты	
	Х, м	У, м
208	529463,86	2217097,69
209	529464,76	2217097,85
210	529465,64	2217097,61
211	529466,28	2217097,02
212	529465,8	2217097,88
213	529462,46	2217099,88
214	529463,03	2217100,82
215	529465,92	2217105,82
203	529458,27	2217110,22
Контур №14		
216	529673,21	2217847,38
217	529683,95	2217857,98
218	529681,42	2217862,74
219	529684,49	2217865,64
220	529680,21	2217870,23
221	529676,54	2217866,78
222	529676,29	2217875,6
223	529673,39	2217881,58
224	529667,99	2217878,96
225	529664,04	2217878,32
226	529659,59	2217879,97
227	529658,65	2217877,29
228	529673,37	2217866,38
229	529666,27	2217844,7
230	529660,04	2217825,68
231	529653,24	2217793,48
232	529631,43	2217797,81
233	529630,87	2217797,9
234	529643,81	2217786,23
235	529639,57	2217765,36
236	529641,66	2217764,93
237	529638,73	2217750,63
238	529644,6	2217749,43
239	529647,54	2217763,74
240	529647,82	2217763,68
241	529655,06	2217799,07
216	529673,21	2217847,38
Контур №15		
242	529599,55	2217801,01
243	529598,47	2217793,82
244	529602,84	2217793,16
245	529603,32	2217795
246	529602,96	2217795,12
247	529604,49	2217799,84
248	529605,42	2217799,66
249	529605,76	2217801,98
250	529603,12	2217802,41

Номер характерной точки границы	Координаты	
	Х, м	У, м
251	529598,94	2217803,07
252	529598,23	2217801,58
242	529599,55	2217801,01
Контур №16		
253	529600,68	2217808,54
254	529606,47	2217821,74
255	529615,64	2217840,43
256	529643,91	2217885,44
257	529644,1	2217885,73
258	529637,45	2217888,2
259	529615,05	2217850,95
260	529607,27	2217854,47
261	529607,56	2217855,12
262	529654,34	2217925,57
263	529685,64	2217904,79
264	529688,95	2217909,79
265	529652,66	2217933,89
266	529602,29	2217858,03
267	529601,81	2217856,95
268	529589,23	2217862,66
269	529582,97	2217852,96
270	529596,69	2217845,55
271	529595,52	2217842,95
272	529606,82	2217837,88
273	529597,26	2217816,6
274	529595,82	2217807,64
275	529600,44	2217806,9
253	529600,68	2217808,54
Контур №17		
276	529956,19	2218329,6
277	529958,94	2218322,19
278	529960,99	2218323,03
279	529963,19	2218329,11
280	529969,59	2218311,66
281	529975,92	2218313,99
282	529966,39	2218339,92
283	529966,33	2218339,91
284	529941,03	2218404,43
285	529932,98	2218427,12
286	529932,35	2218426,89
287	529928,37	2218437,74
288	529929,15	2218438
289	529926,78	2218444,62
290	529934,35	2218447,45
291	529938,4	2218444,01
292	529942,29	2218448,58
293	529935,55	2218454,31

Номер характерной точки границы	Координаты	
	Х, м	У, м
294	529937,26	2218455,59
295	529938,62	2218456,07
296	529938,03	2218457,87
297	529956,13	2218463,58
298	529956,48	2218462,38
299	529957,42	2218462,18
300	529962,25	2218452,27
301	529967,64	2218454,9
302	529972,82	2218459,52
303	529978,44	2218461,64
304	529974,46	2218472,14
305	529957,4	2218467,19
306	529936,65	2218459,07
307	529920,16	2218448,56
308	529947,03	2218378,11
309	529947,41	2218377
310	529951,75	2218364,24
311	529950,55	2218361,69
312	529959,52	2218338,81
276	529956,19	2218329,6
Контур №18		
313	529825,32	2218502,78
314	529806,08	2218496,49
315	529813,16	2218476,94
316	529818,39	2218462,64
317	529823,33	2218466,65
318	529813,83	2218492,71
319	529827,45	2218497,16
313	529825,32	2218502,78
Контур №19		
321	529748,64	2218670,54
322	529700,19	2218653,63
323	529669,39	2218643,32
324	529652,38	2218610,88
325	529614,5	2218567,71
326	529579,69	2218530,43
327	529548,92	2218511,94
328	529539,2	2218492,44
329	529496,38	2218458,15
330	529438,37	2218412,82
331	529437,35	2218402,03
332	529410,89	2218370,29
333	529358,01	2218292,92
334	529354,92	2218295,03
335	529349,73	2218287,44
336	529347,36	2218283,97
337	529364,29	2218272,4

Номер характерной точки границы	Координаты	
	X, м	Y, м
338	529366,6	2218275,78
339	529372,98	2218285,11
340	529364,09	2218291,19
341	529415,68	2218366,67
342	529443,15	2218399,61
343	529444,1	2218409,68
344	529500,1	2218453,44
345	529543,98	2218488,59
346	529553,51	2218507,7
347	529583,5	2218525,72
348	529618,95	2218563,68
349	529657,36	2218607,46
350	529673,58	2218638,39
351	529702,13	2218647,95
352	529750,25	2218664,75
321	529748,64	2218670,54
Контур №20		
353	529858,74	2218727,98
354	529855,75	2218727,07
355	529864,28	2218714,21
356	529871,97	2218700,56
357	529872,91	2218698,66
358	529873,31	2218697,01
359	529875,85	2218697,9
360	529877,59	2218697,28
361	529877,57	2218697,36
362	529874,6	2218706,52
363	529868,96	2218723,93
364	529863,91	2218723,11
365	529859,72	2218733,09
353	529858,74	2218727,98
Контур №21		
366	529775,18	2218719,11
367	529767,06	2218710,05
368	529779,63	2218712,34
369	529774,4	2218735,08
370	529773,39	2218735,85
371	529772,7	2218736,05
366	529775,18	2218719,11
Контур №22		
373	529859,04	2218734,7
374	529853,63	2218747,57
375	529843,44	2218788,53
376	529834,88	2218796,86
377	529841,94	2218798,73
378	529840,42	2218804,48
379	529833,14	2218802,58

Номер характерной точки границы	Координаты	
	X, м	Y, м
380	529831,38	2218809,57
381	529821,12	2218848,03
382	529815,69	2218869,97
383	529814,67	2218869,7
384	529811,17	2218884,58
385	529812,08	2218884,8
386	529811,3	2218887,98
387	529800,7	2218930,8
388	529798,94	2218938,81
389	529796	2218938,14
390	529797,54	2218931,04
391	529798,04	2218931,15
392	529803,06	2218909,28
393	529818,02	2218845,3
394	529819,12	2218840,61
395	529825,68	2218812,43
396	529828,11	2218813,01
397	529831,17	2218800,03
398	529831,85	2218800,23
399	529842,06	2218757,82
400	529851,38	2218736,89
373	529859,04	2218734,7
Контур №23		
402	529752,25	2218816,91
403	529761,09	2218778,59
404	529764,22	2218779,32
405	529748,08	2218849,45
406	529744,47	2218848,6
402	529752,25	2218816,91
Контур №24		
407	529775,74	2219033,18
408	529774,58	2219032,89
409	529778,31	2219017,88
410	529779,06	2219014,29
411	529793,2	2218952,72
412	529793,49	2218949,73
413	529794,55	2218944,85
414	529797,48	2218945,51
415	529795,44	2218954,81
416	529790,57	2218981,24
417	529783,5	2219014,07
418	529783,12	2219013,99
407	529775,74	2219033,18
Контур №25		
419	529746,03	2219146,39
420	529748,42	2219146,75
421	529750,06	2219139,68

Номер характерной точки границы	Координаты	
	X, м	Y, м
422	529747,41	2219137,5
423	529751,61	2219119,53
424	529753,86	2219112,64
425	529760,4	2219084,48
426	529761,72	2219084
427	529763,85	2219084,39
428	529746,17	2219158,88
429	529745,56	2219158,76
430	529745,3	2219159,89
431	529742,79	2219159,38
419	529746,03	2219146,39
Контур №26		
432	529689,65	2219088,15
433	529685,28	2219107,37
434	529688,59	2219108,03
435	529684,86	2219124,25
436	529684,36	2219115,59

Номер характерной точки границы	Координаты	
	X, м	Y, м
437	529685,38	2219110,27
438	529681,13	2219109,25
439	529686,5	2219087,43
432	529689,65	2219088,15
Контур №27		
440	529707,36	2219240,45
441	529700,05	2219265,44
442	529694,29	2219263,76
443	529701,5	2219239,1
440	529707,36	2219240,45
Контур №28		
445	529683,21	2219260,88
446	529677,41	2219259,35
447	529683,82	2219235,04
448	529689,68	2219236,39
445	529683,21	2219260,88

Согласно требованиям Градостроительного кодекса Российской Федерации действие градостроительного регламента не распространяется на земельные участки, предназначенные для размещения линейных объектов и (или) занятые линейными объектами, в связи с чем определение предельных параметров разрешенного строительства объектов капитального строительства, входящих в состав линейных объектов в границах зон их планируемого размещения, в соответствии с правилами землепользования и застройки города Нижнего Новгорода не представляется возможным. Предельные параметры разрешенного строительства будут установлены на следующем этапе проектирования.

Проектом планировки территории предусмотрены мероприятия по защите сохраняемых объектов капитального строительства, а также объектов капитального строительства, планируемых к строительству в соответствии с ранее утвержденной документацией по планировке территории, от возможного негативного воздействия в связи с планируемым размещением линейных объектов.

В границах разработки документации по планировке территории расположены объекты культурного наследия:

- федерального значения: «Здание Нижегородского острога, где в разные годы неоднократно находился в заключении Свердлов Яков Михайлович и отбывал тюремное заключение за революционную деятельность Горький Алексей Максимович» (пл. Свободы, дом 2) (территория утверждена постановлением Правительства Нижегородской области от 24.04.2009 № 254), «Спасская церковь» (ул. Максима Горького, 177а) (постановление Правительства Нижегородской области от 14.06.2013 года № 369), «Соборная мечеть» (Казанская набережная, дом 6) (приказ Управления от 24.11.2017 № 282);

- регионального значения: «Дом, в котором жил Алексей Максимович Горький» (ул. Горького Максима, 82 (литер Б)) (приказ Управления от 01.03.2019 № 57) «Дом с воссозданной мемориальной обстановкой жизни нижегородской интеллигенции конца XIX — начала XX веков» (ул. Горького, 127 (литеры А, А1)), «Городское Петропавловское кладбище в г. Нижний Новгород» (парк Кулибина), (постановление Правительства Нижегородской области от 25.03.2008 № 95), «Петропавловская церковь» (ул. Горького Максима, 141а (литеры А, А1, А2, А3)), «Могила Кулибина Ивана Петровича (1735–1818)» (парк им. И.П.Кулибина) (приказ Управления от 29.03.2016 № 79), «Монумент «Героям и мученикам революции 1905 г.» (пл. Свободы, сквер), «Казенный винный склад» (ул. Белинского, 61 (литеры А, А1, А2, А4)), «Здание театра оперы и балета» (ул. Белинского, 59/2) (приказ Управления от 22.05.2019 № 137), «Городское начальное училище (Георгиевское)» (ул. Ванеева, 7/57 (литеры А, А2, А3)) (приказ Управления от 29.03.2016 № 79), «Дом, где жил Григорьев Михаил Георгиевич, основавший первые марксистские кружки в Нижнем Новгороде в 1891 году» (ул. Максима Горького, д. 230, д. 230а), «Дом П.Л. Чардымова» (Большая Печерская ул., 54а (литера Б)), «Дом М.Е. Башкирова» (Большая Печерская ул., 56 (литера А)) (приказ Управления от 29.03.2016 № 79).

Также в границах разработки документации по планировке территории частично или полностью находятся:

1. Защитные зоны объектов культурного наследия, установленные в соответствии со статьей 34.1 Федерального закона от 25.06.2002 № 73-ФЗ: «Дом,

в котором жил Алексей Максимович Горький» (ул. Горького, 82 (литер Б)) - на расстоянии 100 м от границы территории памятника, утвержденной приказом Управления от 01.03.2019 № 57; «Дом с воссозданной мемориальной обстановкой жизни нижегородской интеллигенции конца XIX — начала XX веков» (ул. Горького, 127 (литеры А, А1)), «Петропавловская церковь» (ул. Горького Максима, 141а (литеры А, А1, А2, А3)), «Казенный винный склад» (ул. Белинского, литеры А, А1, А2, А4)) Дом связи» (Большая Покровская ул., 56 (литеры А, А1, А2, А3)), «Городской детский приют имени О.В.Кутайсовой» (ул. Костина, д. 2 (литер Б) - на расстоянии 200 м от линий внешних стен памятников; «Здание театра оперы и балета» (ул. Белинского, 59/2) – на расстоянии 100 м от границы территории памятника, утвержденной приказом Управления от 22.05.2019 № 137, «Парк, заложенный в память Александра Сергеевича Пушкина» (квартал в границах Белинского, Студеная, Тимирязева, Пушкина ул.) - на расстоянии 150 м от границы территории ансамбля, утвержденной постановлением Правительства Нижегородской области от 25.12.2007 № 517; «Городское начальное училище (Георгиевское)» (ул. Ванеева, 7/57 (литеры А, А2, А3)) - на расстоянии 100 м от границы территории памятника, утвержденной приказом Управления от 29.03.2016 № 79.

2. Зоны охраны объектов культурного наследия:

- «Сквер им. А.М.Горького» (постановление Правительства Нижегородской области от 10.12.2020 № 1020);
- «Здание Нижегородского острога, где в разные годы неоднократно находился в заключении Свердлов Яков Михайлович и отбывал тюремное заключение за революционную деятельность Горький Алексей Максимович», (постановление Правительства Нижегородской области от 24.04.2009 № 254);
- «Спасская церковь» (постановление Законодательного собрания Нижегородской области от 18.11.1997 № 279);
- «Дом П.Л. Чардымова, «Дом М.Е. Башкирова» (постановление Правительства Нижегородской области от 23.03.2021 № 213);

- «Здание Александровской женской богадельни с родовспомогательным отделением» (на пересечении ул. Варварской, ул. Володарского, 42/56 (литер А)) (постановление Правительства Нижегородской области от 29.06.2018 № 480);

- «Ансамбль Печерского монастыря» (постановление Правительства Нижегородской области от 17.04.2009 № 233);

- «Больница Красного Креста, построенная в 1910–1911 гг. на средства М.М.Рукавишникова. Здесь работал хирург Куняев Аркадий Николаевич» (постановление Правительства Нижегородской области от 14.07.2017 № 521).

3. Историческая территория «Старый Нижний Новгород» (решение Нижегородского областного Совета народных депутатов от 30.11.1993 № 370-м).

4. Историко-культурная заповедная территория района улиц Славянской, Короленко, Студеной (постановление Законодательного Собрания Нижегородской области от 18.11.1997 N 281).

Рассматриваемая территория непосредственно связана с земельными участками, на которых расположены объекты культурного наследия:

- федерального значения: «Здание Нижегородского острога, где в разные годы неоднократно находился в заключении Свердлов Яков Михайлович и отбывал тюремное заключение за революционную деятельность Горький Алексей Максимович», «Спасская церковь, «Соборная мечеть»;

- регионального значения: «Дом, в котором жил Алексей Максимович Горький», «Дом с воссозданной мемориальной обстановкой жизни нижегородской интеллигенции конца XIX — начала XX веков», «Городское Петропавловское кладбище в г. Нижний Новгород», «Могила Кулибина Ивана Петровича (1735–1818)», «Петропавловская церковь», «Монумент «Героям и мученикам революции 1905 г.», «Казенный винный склад», «Здание театра оперы и балета», «Городское начальное училище (Георгиевское)», «Дом, где жил Григорьев Михаил Георгиевич, основавший первые марксистские кружки в Нижнем Новгороде в 1891 году», «Дом П.Л. Чардымова», «Дом М.Е. Башкирова»;

- выявленный объект культурного наследия: «Дом мещанина Ф.Т.Столярова» (ул. Максима Горького, 123).

В границах проектирования также расположены исторически ценные градоформирующие объекты, в частности дома 58, 60, 66, 68, 68 В по ул. Большая Печерская.

Территория в границах разработки документации по планировке территории частично располагается в границах территории объекта археологического наследия «Культурный слой города» Нижнего Новгорода (решение Горьковского облисполкома от 03.11.1983 № 559; решение Нижегородского областного Совета народных депутатов от 14.07.1992 № 210-м).

Проектом планировки территории предусмотрено осуществление мероприятий по сохранению объектов культурного наследия от возможного негативного воздействия в связи с размещением линейных объектов, в том числе соблюдение режима использования территории объектов культурного наследия в соответствии с нормативно-правовыми актами.

В границах подготовки документации по планировке территории расположены:

- памятник природы регионального значения «Лиственница сибирская на углу ул. Ошарская и ул. Белинского» (далее – памятник природы) и его охранный зона, сведения о границах которых внесены в Единый государственный реестр недвижимости;

- озелененные территории общего пользования (далее – ОТОП), включенные в реестр ОТОП Нижегородской области: «Бульвар по улице Максима Горького», «Сквер по Максима Горького (у паркинга дома №150Б)», «Парк имени Кулибина (в границах улиц Максима Горького, Ошарская, Белинского)», «Сквер имени 1905 года на площади Свободы», «Сквер на площади Свободы (вдоль зданий №1, 3)», «Сквер имени Белинского на пересечении улицы Максима Горького и улицы Белинского», «Сквер по улице Казанская Набережная, у дома № 7», «Сквер на пересечении улицы Большая Печерская и улицы Ковровская».

Проектом планировки территории предусмотрено осуществление мероприятий по охране окружающей среды при выполнении строительно-монтажных работ (снижение антропогенной нагрузки на атмосферный воздух и

земельные ресурсы, исключение загрязнения почвы отходами строительного производства, исключение повреждения поверхностного слоя земли и зеленых насаждений при транспортировке строительных материалов, минимизация шумового воздействия на селитебную территорию) и на период эксплуатации объекта (предотвращение загрязнения поверхностных и подземных вод), а также мероприятий, направленных на предотвращение загрязнения, захламления территорий ОТОП, мероприятий по максимальному сохранению зеленых насаждений и компенсационные мероприятия по восстановлению озеленения в натуральной форме в границах ОТОП, где происходит вырубка.

На территории памятника природы запрещается прокладывание инженерных коммуникаций, строительные, дорожные, земляные и другие работы в радиусе 11,5 м от ствола дерева, которые могут создавать угрозу для существования памятника природы, без проведения специальных мероприятий, обеспечивающих его сохранность.

Проектом планировки территории предусматриваются мероприятия по защите территории от чрезвычайных ситуаций природного и техногенного характера и обеспечению пожарной безопасности.

Объекты метрополитена имеют категорию по гражданской обороне. Для укрытия населения и защиты наибольших работающих смен проектируемого объекта необходимо предусмотреть технические решения по приспособлению проектируемых объектов метрополитена под защитные сооружения гражданской обороны.

Проект межевания территории

IV. Чертеж межевания территории



Условные обозначения:

- Граница территории, в отношении которой утвержден проект межевания
- Граница зоны планируемого размещения линейных объектов
- Границы и обозначения зон планируемого размещения линейных объектов, подлежащих реконструкции в связи с изменением их местоположения, и публичных сервитутов, предлагаемых к установлению
- Границы и обозначение кадастровых кварталов
- Границы и обозначения земельных участков, сведения о которых внесены в Единый государственный реестр недвижимости и их номера
- Границы и обозначение изымаемых земельных участков
- Границы и обозначение образуемых и изменяемых земельных участков
- Границы и обозначение частей земельных участков, необходимых на период строительства, в границах зоны планируемого размещения линейного объекта
- Обозначение характерных точек границ земельных участков
- Существующие (ранее установленные в соответствии с законодательством Российской Федерации) красные линии
- Отменяемые красные линии
- Устанавливаемые красные линии

						4/22 - ППМ			
						Документация по планировке (проект планировки и межевания) территории, расположенной по ул. Максима Горького, ул. Белинского, ул. Большая Печерская в Нижегородском и Советском районах города Нижнего Новгорода			
Изм.	Кол.уч	Лист	№док.	Подп.	Дата	Утверждаемая часть	Стадия	Лист	Листов
							ППМ	1	1
						Чертеж межевания	Муниципальное бюджетное учреждение Нижегородгражданпроект		

V. Перечень и сведения об образуемых земельных участках

Местоположение границ и условные номера образуемых земельных участков и частей земельных участков указаны в разделе IV. Чертеж межевания территории.

Сведения о земельных участках, образуемых из земель, государственная собственность на которые не разграничена, в границах зоны планируемого размещения линейных объектов

Условный номер образуемого земельного участка	Площадь образуемого земельного участка, м ²	Категория земель образуемого земельного участка	Вид разрешенного использования образуемого земельного участка	Адрес (описание местоположения)
52:18:0060123:3У1	583	Земли населённых пунктов	Земельные участки (территории) общего пользования, транспорт	г. Нижний Новгород, ул. М.Горького, уч.1
52:18:0060123:3У2	60	Земли населённых пунктов	Транспорт	г. Нижний Новгород, ул. М.Горького, уч.2
52:18:0060119:3У3	49	Земли населённых пунктов	Земельные участки (территории) общего пользования, транспорт	г. Нижний Новгород, ул. М.Горького, уч.3
52:18:0060112:3У5	37	Земли населённых пунктов	Транспорт	г. Нижний Новгород, ул. М.Горького, уч.5
52:18:0060112:3У6	76	Земли населённых пунктов	Транспорт	г. Нижний Новгород, ул. М.Горького, уч.6
52:18:0060160:3У31	274	Земли населённых пунктов	Малоэтажная многоквартирная жилая застройка	г. Н. Новгород, ул. Б. Печерская, д.66
52:18:0060160:3У7	288	Земли населённых пунктов	Малоэтажная многоквартирная жилая застройка	г. Н. Новгород, ул. Б. Печерская, д.68В
52:18:0060159:3У8	368	Земли населённых пунктов	Малоэтажная многоквартирная жилая застройка	г. Н. Новгород, ул. Б. Печерская, д.83
52:18:0000000:3У9	18664	Земли населённых пунктов	земельные участки (территории) общего пользования, транспорт	г. Н. Новгород, ул. Б. Печерская, уч.9
52:18:0060159:3У10	232	Земли населённых пунктов	Малоэтажная многоквартирная жилая застройка	г. Н. Новгород, ул. Б. Печерская, д. 77А
52:18:0060159:3У11	221	Земли населённых пунктов	Малоэтажная многоквартирная жилая застройка	г. Н. Новгород, ул. Печерский съезд, д. 79А
52:18:0000000:3У12	413	Земли населённых пунктов	земельные участки (территории) общего пользования, транспорт	г. Н. Новгород, ул, Ошарская уч.12
52:18:0060158:3У13	76	Земли населённых пунктов	Для индивидуального жилищного строительства	г. Н. Новгород, ул. Новосолдатская, д. 9А
52:18:0060158:3У14	219	Земли населённых пунктов	Для индивидуального жилищного	г. Н. Новгород, ул. Тургенева, д.16А

Условный номер образуемого земельного участка	Площадь образуемого земельного участка, м ²	Категория земель образуемого земельного участка	Вид разрешенного использования образуемого земельного участка	Адрес (описание местоположения)
			строительства	
52:18:0000000:3У16	285	Земли населённых пунктов	земельные участки (территории) общего пользования, транспорт	г. Н. Новгород, ул. Сеченова, уч.16
52:18:0060171:3У15	74	Земли населённых пунктов	Транспорт	г. Н. Новгород, ул. Родионова, уч.15
52:18:0060188:3У17	81	Земли населённых пунктов	Транспорт	г. Н. Новгород, ул. Родионова, уч.17
52:18:0000000:3У18	149	Земли населённых пунктов	Транспорт	г. Н. Новгород, ул. Родионова, уч.18
52:18:0060189:3У19	2649	Земли населённых пунктов	Транспорт	г. Н. Новгород, ул. Родионова, уч.19
52:18:0060189:3У20	236	Земли населённых пунктов	Транспорт	г. Н. Новгород, ул. Радужная, уч.20
52:18:0060189:3У21	618	Земли населённых пунктов	Транспорт	г. Н. Новгород, ул. Родионова, уч.21
52:18:0060189:3У22	703	Земли населённых пунктов	земельные участки (территории) общего пользования, транспорт	г. Н. Новгород, ул. Родионова, уч.22
52:18:0060164:3У23	793	Земли населённых пунктов	земельные участки (территории) общего пользования, транспорт	г. Н. Новгород, ул. Б. Печерская, уч.23
52:18:0000000:3У24	15457	Земли населённых пунктов	Транспорт	г. Н. Новгород, ул. Новосолдатская, уч.24
52:18:0000000:3У25	8196	Земли населённых пунктов	земельные участки (территории) общего пользования, транспорт	г. Н. Новгород, ул. Б. Печерская, уч.25
52:18:0060156:3У26	347	Земли населённых пунктов	земельные участки (территории) общего пользования, транспорт	г. Н. Новгород, пл. Сенная, уч.26
52:18:0060156:3У27	21	Земли населённых пунктов	земельные участки (территории) общего пользования, транспорт	г. Н. Новгород, пл. Сенная, уч.27
52:18:0060156:3У28	34	Земли населённых пунктов	Транспорт	г. Н. Новгород, Б. Печерская, уч.28
52:18:0060160:3У30	34	Земли населённых пунктов	Склад	г. Н. Новгород, ул. Б. Печерская, 60А
52:18:0060160:3У32	957	Земли населённых пунктов	Транспорт	г. Н. Новгород, ул. Б. Печерская, уч.32
52:18:0060167:3У33	39	Земли населённых пунктов	земельные участки (территории) общего пользования, транспорт	г. Н. Новгород, ул. Б. Печерская, уч.33
52:18:0060167:3У34	37	Земли населённых пунктов	Транспорт	г. Н. Новгород, ул. Б. Печерская, уч.34
52:18:0060167:3У35	80	Земли населённых пунктов	Транспорт	г. Н. Новгород, ул. Б. Печерская, уч.35
52:18:0060167:3У36	230	Земли населённых пунктов	Транспорт	г. Н. Новгород, ул. Б. Печерская, уч.36

Условный номер образуемого земельного участка	Площадь образуемого земельного участка, м ²	Категория земель образуемого земельного участка	Вид разрешенного использования образуемого земельного участка	Адрес (описание местоположения)
52:18:0060171:3У37	131	Земли населённых пунктов	земельные участки (территории) общего пользования, транспорт	г. Н. Новгород, ул. Б. Печерская, уч.37
52:18:0060167:3У38	30	Земли населённых пунктов	Размещение гаражей для собственных нужд	Нижегородская обл, г Нижний Новгород, р-н Нижегородский, ул Большая Печерская, д 82а, ГСК "Автолюбитель", гараж № 87
52:18:0060167:3У39	28	Земли населённых пунктов	Размещение гаражей для собственных нужд	Нижегородская обл, г Нижний Новгород, р-н Нижегородский, ул Большая Печерская, д 82а, ГСК "Автолюбитель", гараж № 86
52:18:0060167:3У40	32	Земли населённых пунктов	Размещение гаражей для собственных нужд	Нижегородская обл, г Нижний Новгород, р-н Нижегородский, ул Большая Печерская, д 82а, ГСК "Автолюбитель", гараж № 85
52:18:0060167:3У41	28	Земли населённых пунктов	Размещение гаражей для собственных нужд	Нижегородская обл, г Нижний Новгород, р-н Нижегородский, ул Большая Печерская, д 82а, ГСК "Автолюбитель", гараж № 84
52:18:0060167:3У42	24	Земли населённых пунктов	Размещение гаражей для собственных нужд	Нижегородская обл, г Нижний Новгород, р-н Нижегородский, ул Большая Печерская, д 82а, ГСК "Автолюбитель", гараж № 83
52:18:0060167:3У43	25	Земли населённых пунктов	Размещение гаражей для собственных нужд	Нижегородская обл, г Нижний Новгород, р-н Нижегородский, ул Большая Печерская, д 82а, ГСК "Автолюбитель", гараж № 82
52:18:0060167:3У44	25	Земли населённых пунктов	Размещение гаражей для собственных нужд	Нижегородская обл, г Нижний Новгород, р-н Нижегородский, ул Большая Печерская, д 82а, ГСК "Автолюбитель", гараж № 81

Условный номер образуемого земельного участка	Площадь образуемого земельного участка, м ²	Категория земель образуемого земельного участка	Вид разрешенного использования образуемого земельного участка	Адрес (описание местоположения)
52:18:0060167:3У45	19	Земли населённых пунктов	Размещение гаражей для собственных нужд	Нижегородская обл, г Нижний Новгород, р-н Нижегородский, ул Большая Печерская, д 82а, ГСК "Автолюбитель", гараж № 80
52:18:0060167:3У46	33	Земли населённых пунктов	Размещение гаражей для собственных нужд	Нижегородская обл, г Нижний Новгород, р-н Нижегородский, ул Большая Печерская, д 82а, ГСК "Автолюбитель", гараж № 79
52:18:0060167:3У47	29	Земли населённых пунктов	Размещение гаражей для собственных нужд	Нижегородская обл, г Нижний Новгород, р-н Нижегородский, ул Большая Печерская, д 82а, ГСК "Автолюбитель", гараж № 41
52:18:0060167:3У48	25	Земли населённых пунктов	Размещение гаражей для собственных нужд	Нижегородская обл, г Нижний Новгород, р-н Нижегородский, ул Большая Печерская, д 82а, ГСК "Автолюбитель", гараж № 40
52:18:0060167:3У49	34	Земли населённых пунктов	Размещение гаражей для собственных нужд	Нижегородская обл, г Нижний Новгород, р-н Нижегородский, ул Большая Печерская, д 82а, ГСК "Автолюбитель", гараж № 39
52:18:0060167:3У50	32	Земли населённых пунктов	Размещение гаражей для собственных нужд	Нижегородская обл, г Нижний Новгород, р-н Нижегородский, ул Большая Печерская, д 82а, ГСК "Автолюбитель", гараж № 88
52:18:0060167:3У51	33	Земли населённых пунктов	Размещение гаражей для собственных нужд	Нижегородская обл, г Нижний Новгород, р-н Нижегородский, ул Большая Печерская, д 82а, ГСК "Автолюбитель", гараж № 89
52:18:0060167:3У52	29	Земли населённых пунктов	Размещение гаражей для собственных нужд	Нижегородская обл, г Нижний Новгород, р-н Нижегородский, ул

Условный номер образуемого земельного участка	Площадь образуемого земельного участка, м ²	Категория земель образуемого земельного участка	Вид разрешенного использования образуемого земельного участка	Адрес (описание местоположения)
				Большая Печерская, д 82а, ГСК "Автолюбитель", гараж № 90
52:18:0060167:3У53	33	Земли населённых пунктов	Размещение гаражей для собственных нужд	Нижегородская обл, г Нижний Новгород, р-н Нижегородский, ул Большая Печерская, д 82а, ГСК "Автолюбитель", гараж № 91
52:18:0060167:3У54	36	Земли населённых пунктов	Размещение гаражей для собственных нужд	Нижегородская обл, г Нижний Новгород, р-н Нижегородский, ул Большая Печерская, д 82а, ГСК "Автолюбитель", гараж № 92
52:18:0060167:3У55	28	Земли населённых пунктов	Размещение гаражей для собственных нужд	Нижегородская обл, г Нижний Новгород, р-н Нижегородский, ул Большая Печерская, д 82а, ГСК "Автолюбитель", гараж № 93
52:18:0060167:3У56	36	Земли населённых пунктов	Размещение гаражей для собственных нужд	Нижегородская обл, г Нижний Новгород, р-н Нижегородский, ул Большая Печерская, д 82а, ГСК "Автолюбитель", гараж № 94
52:18:0060167:3У57	31	Земли населённых пунктов	Размещение гаражей для собственных нужд	Нижегородская обл, г Нижний Новгород, р-н Нижегородский, ул Большая Печерская, д 82а, ГСК "Автолюбитель", гараж № 95
52:18:0060167:3У58	32	Земли населённых пунктов	Размещение гаражей для собственных нужд	Нижегородская обл, г Нижний Новгород, р-н Нижегородский, ул Большая Печерская, д 82а, ГСК "Автолюбитель", гараж № 96
52:18:0060167:3У59	28	Земли населённых пунктов	Размещение гаражей для собственных нужд	Нижегородская обл, г Нижний Новгород, р-н Нижегородский, ул Большая Печерская, д 82а, ГСК "Автолюбитель",

Условный номер образуемого земельного участка	Площадь образуемого земельного участка, м ²	Категория земель образуемого земельного участка	Вид разрешенного использования образуемого земельного участка	Адрес (описание местоположения)
				гараж № 97
52:18:0060167:3У60	31	Земли населённых пунктов	Размещение гаражей для собственных нужд	Нижегородская обл, г Нижний Новгород, р-н Нижегородский, ул Большая Печерская, д 82а, ГСК "Автолюбитель", гараж № 98
52:18:0060167:3У61	27	Земли населённых пунктов	Размещение гаражей для собственных нужд	Нижегородская обл, г Нижний Новгород, р-н Нижегородский, ул Большая Печерская, д 82а, ГСК "Автолюбитель", гараж № 99
52:18:0060167:3У62	30	Земли населённых пунктов	Размещение гаражей для собственных нужд	Нижегородская обл, г Нижний Новгород, р-н Нижегородский, ул Большая Печерская, д 82а, ГСК "Автолюбитель", гараж № 100
52:18:0060167:3У63	28	Земли населённых пунктов	Размещение гаражей для собственных нужд	Нижегородская обл, г Нижний Новгород, р-н Нижегородский, ул Большая Печерская, д 82а, ГСК "Автолюбитель", гараж № 101
52:18:0060167:3У64	32	Земли населённых пунктов	Размещение гаражей для собственных нужд	Нижегородская обл, г Нижний Новгород, р-н Нижегородский, ул Большая Печерская, д 82а, ГСК "Автолюбитель", гараж № 102
52:18:0060167:3У65	28	Земли населённых пунктов	Размещение гаражей для собственных нужд	Нижегородская обл, г Нижний Новгород, р-н Нижегородский, ул Большая Печерская, д 82а, ГСК "Автолюбитель", гараж № 103
52:18:0060167:3У66	19	Земли населённых пунктов	Размещение гаражей для собственных нужд	Нижегородская обл, г Нижний Новгород, р-н Нижегородский, ул Большая Печерская, д 82а, ГСК "Автолюбитель", гараж № 104
52:18:0060167:3У67	22	Земли населённых пунктов	Размещение гаражей для собственных нужд	Нижегородская обл, г Нижний Новгород, р-

Условный номер образуемого земельного участка	Площадь образуемого земельного участка, м ²	Категория земель образуемого земельного участка	Вид разрешенного использования образуемого земельного участка	Адрес (описание местоположения)
				н Нижегородский, ул Большая Печерская, д 82а, ГСК "Автолюбитель", гараж № 105
52:18:0060167:3У68	30	Земли населённых пунктов	Размещение гаражей для собственных нужд	Нижегородская обл, г Нижний Новгород, р-н Нижегородский, ул Большая Печерская, д 82а, ГСК "Автолюбитель", гараж № 106
52:18:0060167:3У69	25	Земли населённых пунктов	Размещение гаражей для собственных нужд	Нижегородская обл, г Нижний Новгород, р-н Нижегородский, ул Большая Печерская, д 82а, ГСК "Автолюбитель", гараж № 107
52:18:0060167:3У70	32	Земли населённых пунктов	Размещение гаражей для собственных нужд	Нижегородская обл, г Нижний Новгород, р-н Нижегородский, ул Большая Печерская, д 82а, ГСК "Автолюбитель", гараж № 108
52:18:0060167:3У71	30	Земли населённых пунктов	Размещение гаражей для собственных нужд	Нижегородская обл, г Нижний Новгород, р-н Нижегородский, ул Большая Печерская, д 82а, ГСК "Автолюбитель", гараж № 109
52:18:0060167:3У72	31	Земли населённых пунктов	Размещение гаражей для собственных нужд	Нижегородская обл, г Нижний Новгород, р-н Нижегородский, ул Большая Печерская, д 82а, ГСК "Автолюбитель", гараж № 110
52:18:0060167:3У73	27	Земли населённых пунктов	Размещение гаражей для собственных нужд	Нижегородская обл, г Нижний Новгород, р-н Нижегородский, ул Большая Печерская, д 82а, ГСК "Автолюбитель", гараж № 111
52:18:0060167:3У74	19	Земли населённых пунктов	Размещение гаражей для собственных нужд	Нижегородская обл, г Нижний Новгород, р-н Нижегородский, ул Большая Печерская, д 82а, ГСК

Условный номер образуемого земельного участка	Площадь образуемого земельного участка, м ²	Категория земель образуемого земельного участка	Вид разрешенного использования образуемого земельного участка	Адрес (описание местоположения)
				"Автолюбитель", гараж № 112
52:18:0060167:3У75	36	Земли населённых пунктов	Размещение гаражей для собственных нужд	Нижегородская обл, г Нижний Новгород, р-н Нижегородский, ул Большая Печерская, д 82а, ГСК "Автолюбитель", гараж № 113
52:18:0060167:3У76	29	Земли населённых пунктов	Размещение гаражей для собственных нужд	Нижегородская обл, г Нижний Новгород, р-н Нижегородский, ул Большая Печерская, д 82а, ГСК "Автолюбитель", гараж № 114
52:18:0060167:3У77	29	Земли населённых пунктов	Размещение гаражей для собственных нужд	Нижегородская обл, г Нижний Новгород, р-н Нижегородский, ул Большая Печерская, д 82а, ГСК "Автолюбитель", гараж № 115
52:18:0060167:3У78	36	Земли населённых пунктов	Размещение гаражей для собственных нужд	Нижегородская обл, г Нижний Новгород, р-н Нижегородский, ул Большая Печерская, д 82а, ГСК "Автолюбитель", гараж № 116
52:18:0060167:3У79	29	Земли населённых пунктов	Размещение гаражей для собственных нужд	Нижегородская обл, г Нижний Новгород, р-н Нижегородский, ул Большая Печерская, д 82а, ГСК "Автолюбитель", гараж № 117
52:18:0060167:3У80	43	Земли населённых пунктов	Размещение гаражей для собственных нужд	Нижегородская обл, г Нижний Новгород, р-н Нижегородский, ул Большая Печерская, д 82а, ГСК "Автолюбитель", гараж № 118
52:18:0060167:3У81	56	Земли населённых пунктов	Размещение гаражей для собственных нужд	Нижегородская обл, г Нижний Новгород, р-н Нижегородский, ул Большая Печерская, д 82а, ГСК "Автолюбитель", гараж № 119

Условный номер образуемого земельного участка	Площадь образуемого земельного участка, м ²	Категория земель образуемого земельного участка	Вид разрешенного использования образуемого земельного участка	Адрес (описание местоположения)
52:18:0060167:3У82	38	Земли населённых пунктов	Размещение гаражей для собственных нужд	Нижегородская обл, г Нижний Новгород, р-н Нижегородский, ул Большая Печерская, д 82а, ГСК "Автолюбитель", гараж № 120
52:18:0060167:3У83	42	Земли населённых пунктов	Размещение гаражей для собственных нужд	Нижегородская обл, г Нижний Новгород, р-н Нижегородский, ул Большая Печерская, д 82а, ГСК "Автолюбитель", гараж № 121
52:18:0060167:3У84	32	Земли населённых пунктов	Размещение гаражей для собственных нужд	Нижегородская обл, г Нижний Новгород, р-н Нижегородский, ул Большая Печерская, д 82а, ГСК "Автолюбитель", гараж № 122
52:18:0060167:3У85	36	Земли населённых пунктов	Размещение гаражей для собственных нужд	Нижегородская обл, г Нижний Новгород, р-н Нижегородский, ул Большая Печерская, д 82а, ГСК "Автолюбитель", гараж № 123
52:18:0060167:3У86	31	Земли населённых пунктов	Размещение гаражей для собственных нужд	Нижегородская обл, г Нижний Новгород, р-н Нижегородский, ул Большая Печерская, д 82а, ГСК "Автолюбитель", гараж № 124
52:18:0060167:3У87	32	Земли населённых пунктов	Размещение гаражей для собственных нужд	Нижегородская обл, г Нижний Новгород, р-н Нижегородский, ул Большая Печерская, д 82а, ГСК "Автолюбитель", гараж № 125
52:18:0060167:3У88	42	Земли населённых пунктов	Размещение гаражей для собственных нужд	Нижегородская обл, г Нижний Новгород, р-н Нижегородский, ул Большая Печерская, д 82а, ГСК "Автолюбитель", гараж № 126
52:18:0060167:3У89	45	Земли населённых пунктов	Размещение гаражей для собственных нужд	Нижегородская обл, г Нижний Новгород, р-н Нижегородский, ул

Условный номер образуемого земельного участка	Площадь образуемого земельного участка, м ²	Категория земель образуемого земельного участка	Вид разрешенного использования образуемого земельного участка	Адрес (описание местоположения)
				Большая Печерская, д 82а, ГСК "Автолюбитель", гараж № 127
52:18:0060167:3У90	49	Земли населённых пунктов	Размещение гаражей для собственных нужд	Нижегородская обл, г Нижний Новгород, р-н Нижегородский, ул Большая Печерская, д 82а, ГСК "Автолюбитель"
52:18:0060167:3У91	22	Земли населённых пунктов	Размещение гаражей для собственных нужд	Нижегородская обл, г Нижний Новгород, р-н Нижегородский, ул Большая Печерская, д 82а, ГСК "Автолюбитель", гараж № 60
52:18:0060167:3У92	34	Земли населённых пунктов	Размещение гаражей для собственных нужд	Нижегородская обл, г Нижний Новгород, р-н Нижегородский, ул Большая Печерская, д 82а, ГСК "Автолюбитель", гараж № 61
52:18:0060167:3У93	32	Земли населённых пунктов	Размещение гаражей для собственных нужд	Нижегородская обл, г Нижний Новгород, р-н Нижегородский, ул Большая Печерская, д 82а, ГСК "Автолюбитель", гараж № 62
52:18:0060167:3У94	29	Земли населённых пунктов	Размещение гаражей для собственных нужд	Нижегородская обл, г Нижний Новгород, р-н Нижегородский, ул Большая Печерская, д 82а, ГСК "Автолюбитель", гараж № 63
52:18:0060167:3У95	30	Земли населённых пунктов	Размещение гаражей для собственных нужд	Нижегородская обл, г Нижний Новгород, р-н Нижегородский, ул Большая Печерская, д 82а, ГСК "Автолюбитель", гараж № 64
52:18:0060167:3У96	31	Земли населённых пунктов	Размещение гаражей для собственных нужд	Нижегородская обл, г Нижний Новгород, р-н Нижегородский, ул Большая Печерская, д 82а, ГСК "Автолюбитель", гараж № 65

Условный номер образуемого земельного участка	Площадь образуемого земельного участка, м ²	Категория земель образуемого земельного участка	Вид разрешенного использования образуемого земельного участка	Адрес (описание местоположения)
52:18:0060167:3У97	30	Земли населённых пунктов	Размещение гаражей для собственных нужд	Нижегородская обл, г Нижний Новгород, р-н Нижегородский, ул Большая Печерская, д 82а, ГСК "Автолюбитель", гараж № 66
52:18:0060167:3У98	31	Земли населённых пунктов	Размещение гаражей для собственных нужд	Нижегородская обл, г Нижний Новгород, р-н Нижегородский, ул Большая Печерская, д 82а, ГСК "Автолюбитель", гараж № 67
52:18:0060167:3У99	34	Земли населённых пунктов	Размещение гаражей для собственных нужд	Нижегородская обл, г Нижний Новгород, р-н Нижегородский, ул Большая Печерская, д 82а, ГСК "Автолюбитель", гараж № 68
52:18:0060167:3У100	36	Земли населённых пунктов	Размещение гаражей для собственных нужд	Нижегородская обл, г Нижний Новгород, р-н Нижегородский, ул Большая Печерская, д 82а, ГСК "Автолюбитель", гараж № 69
52:18:0060167:3У101	27	Земли населённых пунктов	Размещение гаражей для собственных нужд	Нижегородская обл, г Нижний Новгород, р-н Нижегородский, ул Большая Печерская, д 82а, ГСК "Автолюбитель", гараж № 70
52:18:0060167:3У102	32	Земли населённых пунктов	Размещение гаражей для собственных нужд	Нижегородская обл, г Нижний Новгород, р-н Нижегородский, ул Большая Печерская, д 82а, ГСК "Автолюбитель", гараж № 71
52:18:0060167:3У103	34	Земли населённых пунктов	Размещение гаражей для собственных нужд	Нижегородская обл, г Нижний Новгород, р-н Нижегородский, ул Большая Печерская, д 82а, ГСК "Автолюбитель", гараж № 72
52:18:0060167:3У104	35	Земли населённых пунктов	Размещение гаражей для собственных нужд	Нижегородская обл, г Нижний Новгород, р-н Нижегородский, ул

Условный номер образуемого земельного участка	Площадь образуемого земельного участка, м ²	Категория земель образуемого земельного участка	Вид разрешенного использования образуемого земельного участка	Адрес (описание местоположения)
				Большая Печерская, д 82а, ГСК "Автолюбитель", гараж № 73
52:18:0060167:3У105	37	Земли населённых пунктов	Размещение гаражей для собственных нужд	Нижегородская обл, г Нижний Новгород, р-н Нижегородский, ул Большая Печерская, д 82а, ГСК "Автолюбитель", гараж № 74
52:18:0060167:3У106	41	Земли населённых пунктов	Размещение гаражей для собственных нужд	Нижегородская обл, г Нижний Новгород, р-н Нижегородский, ул Большая Печерская, д 82а, ГСК "Автолюбитель", гараж № 75
52:18:0060167:3У107	27	Земли населённых пунктов	Размещение гаражей для собственных нужд	Нижегородская обл, г Нижний Новгород, р-н Нижегородский, ул Большая Печерская, д 82а, ГСК "Автолюбитель", гараж № 76
52:18:0060167:3У108	22	Земли населённых пунктов	Размещение гаражей для собственных нужд	Нижегородская обл, г Нижний Новгород, р-н Нижегородский, ул Большая Печерская, д 82а, ГСК "Автолюбитель", гараж № 77
52:18:0060167:3У109	20	Земли населённых пунктов	Размещение гаражей для собственных нужд	Нижегородская обл, г Нижний Новгород, р-н Нижегородский, ул Большая Печерская, д 82а, ГСК "Автолюбитель", гараж № 78
52:18:0060167:3У110	46	Земли населённых пунктов	Размещение гаражей для собственных нужд	Нижегородская обл, г Нижний Новгород, р-н Нижегородский, ул Большая Печерская, д 82а, ГСК "Автолюбитель", гараж № 42
52:18:0060167:3У111	33	Земли населённых пунктов	Размещение гаражей для собственных нужд	Нижегородская обл, г Нижний Новгород, р-н Нижегородский, ул Большая Печерская, д 82а, ГСК "Автолюбитель",

Условный номер образуемого земельного участка	Площадь образуемого земельного участка, м ²	Категория земель образуемого земельного участка	Вид разрешенного использования образуемого земельного участка	Адрес (описание местоположения)
				гараж № 43
52:18:0060167:3У112	38	Земли населённых пунктов	Размещение гаражей для собственных нужд	Нижегородская обл, г Нижний Новгород, р-н Нижегородский, ул Большая Печерская, д 82а, ГСК "Автолюбитель", гараж № 44
52:18:0060167:3У113	41	Земли населённых пунктов	Размещение гаражей для собственных нужд	Нижегородская обл, г Нижний Новгород, р-н Нижегородский, ул Большая Печерская, д 82а, ГСК "Автолюбитель", гараж № 45
52:18:0060167:3У114	26	Земли населённых пунктов	Размещение гаражей для собственных нужд	Нижегородская обл, г Нижний Новгород, р-н Нижегородский, ул Большая Печерская, д 82а, ГСК "Автолюбитель", гараж № 46
52:18:0060167:3У115	29	Земли населённых пунктов	Размещение гаражей для собственных нужд	Нижегородская обл, г Нижний Новгород, р-н Нижегородский, ул Большая Печерская, д 82а, ГСК "Автолюбитель", гараж № 47
52:18:0060167:3У116	30	Земли населённых пунктов	Размещение гаражей для собственных нужд	Нижегородская обл, г Нижний Новгород, р-н Нижегородский, ул Большая Печерская, д 82а, ГСК "Автолюбитель", гараж № 48
52:18:0060167:3У117	28	Земли населённых пунктов	Размещение гаражей для собственных нужд	Нижегородская обл, г Нижний Новгород, р-н Нижегородский, ул Большая Печерская, д 82а, ГСК "Автолюбитель", гараж № 49
52:18:0060167:3У118	29	Земли населённых пунктов	Размещение гаражей для собственных нужд	Нижегородская обл, г Нижний Новгород, р-н Нижегородский, ул Большая Печерская, д 82а, ГСК "Автолюбитель", гараж № 50
52:18:0060167:3У119	25	Земли населённых пунктов	Размещение гаражей для собственных нужд	Нижегородская обл, г Нижний Новгород, р-

Условный номер образуемого земельного участка	Площадь образуемого земельного участка, м ²	Категория земель образуемого земельного участка	Вид разрешенного использования образуемого земельного участка	Адрес (описание местоположения)
				н Нижегородский, ул Большая Печерская, д 82а, ГСК "Автолюбитель", гараж № 51
52:18:0060167:3У120	27	Земли населённых пунктов	Размещение гаражей для собственных нужд	Нижегородская обл, г Нижний Новгород, р-н Нижегородский, ул Большая Печерская, д 82а, ГСК "Автолюбитель", гараж № 52
52:18:0060167:3У121	29	Земли населённых пунктов	Размещение гаражей для собственных нужд	Нижегородская обл, г Нижний Новгород, р-н Нижегородский, ул Большая Печерская, д 82а, ГСК "Автолюбитель", гараж № 53
52:18:0060167:3У122	27	Земли населённых пунктов	Размещение гаражей для собственных нужд	Нижегородская обл, г Нижний Новгород, р-н Нижегородский, ул Большая Печерская, д 82а, ГСК "Автолюбитель", гараж № 54
52:18:0060167:3У123	30	Земли населённых пунктов	Размещение гаражей для собственных нужд	Нижегородская обл, г Нижний Новгород, р-н Нижегородский, ул Большая Печерская, д 82а, ГСК "Автолюбитель", гараж № 55
52:18:0060167:3У124	28	Земли населённых пунктов	Размещение гаражей для собственных нужд	Нижегородская обл, г Нижний Новгород, р-н Нижегородский, ул Большая Печерская, д 82а, ГСК "Автолюбитель", гараж № 56
52:18:0060167:3У125	34	Земли населённых пунктов	Размещение гаражей для собственных нужд	Нижегородская обл, г Нижний Новгород, р-н Нижегородский, ул Большая Печерская, д 82а, ГСК "Автолюбитель", гараж № 57
52:18:0060167:3У126	35	Земли населённых пунктов	Размещение гаражей для собственных нужд	Нижегородская обл, г Нижний Новгород, р-н Нижегородский, ул Большая Печерская, д 82а, ГСК

Условный номер образуемого земельного участка	Площадь образуемого земельного участка, м ²	Категория земель образуемого земельного участка	Вид разрешенного использования образуемого земельного участка	Адрес (описание местоположения)
				"Автолюбитель", гараж № 58
52:18:0060167:3У127	27	Земли населённых пунктов	Размещение гаражей для собственных нужд	Нижегородская обл, г Нижний Новгород, р-н Нижегородский, ул Большая Печерская, д 82а, ГСК "Автолюбитель", гараж № 59
52:18:0060167:3У128	109	Земли населённых пунктов	Размещение гаражей для собственных нужд	Нижегородская обл, г Нижний Новгород, р-н Нижегородский, ул Большая Печерская, д 82а, уч. 128
52:18:0060167:3У129	60	Земли населённых пунктов	Размещение гаражей для собственных нужд	Нижегородская обл, г Нижний Новгород, р-н Нижегородский, ул Большая Печерская, д 82а, уч. 129
52:18:0060167:3У130	39	Земли населённых пунктов	Размещение гаражей для собственных нужд	Нижегородская обл, г Нижний Новгород, р-н Нижегородский, ул Большая Печерская, д 82а, ГСК "Автолюбитель", участок 130
52:18:0060167:3У131	33	Земли населённых пунктов	Размещение гаражей для собственных нужд	Нижегородская обл, г Нижний Новгород, р-н Нижегородский, ул Большая Печерская, д 82а, ГСК "Автолюбитель", гараж № 1
52:18:0060167:3У132	25	Земли населённых пунктов	Размещение гаражей для собственных нужд	Нижегородская обл, г Нижний Новгород, р-н Нижегородский, ул Большая Печерская, д 82а, ГСК "Автолюбитель", гараж № 2
52:18:0060167:3У133	40	Земли населённых пунктов	Размещение гаражей для собственных нужд	Нижегородская обл, г Нижний Новгород, р-н Нижегородский, ул Большая Печерская, д 82а, ГСК "Автолюбитель", гараж № 3
52:18:0060167:3У134	28	Земли населённых пунктов	Размещение гаражей для собственных нужд	Нижегородская обл, г Нижний Новгород, р-н Нижегородский, ул Большая Печерская, д 82а, ГСК

Условный номер образуемого земельного участка	Площадь образуемого земельного участка, м ²	Категория земель образуемого земельного участка	Вид разрешенного использования образуемого земельного участка	Адрес (описание местоположения)
				"Автолюбитель", гараж № 4
52:18:0060167:3У135	32	Земли населённых пунктов	Размещение гаражей для собственных нужд	Нижегородская обл, г Нижний Новгород, р-н Нижегородский, ул Большая Печерская, д 82а, ГСК "Автолюбитель", гараж № 5
52:18:0060167:3У136	29	Земли населённых пунктов	Размещение гаражей для собственных нужд	Нижегородская обл, г Нижний Новгород, р-н Нижегородский, ул Большая Печерская, д 82а, ГСК "Автолюбитель", участок 136
52:18:0060167:3У137	30	Земли населённых пунктов	Размещение гаражей для собственных нужд	Нижегородская обл, г Нижний Новгород, р-н Нижегородский, ул Большая Печерская, д 82а, ГСК "Автолюбитель", гараж № 6
52:18:0060167:3У138	22	Земли населённых пунктов	Размещение гаражей для собственных нужд	Нижегородская обл, г Нижний Новгород, р-н Нижегородский, ул Большая Печерская, д 82а, ГСК "Автолюбитель", гараж № 7
52:18:0060167:3У139	26	Земли населённых пунктов	Размещение гаражей для собственных нужд	Нижегородская обл, г Нижний Новгород, р-н Нижегородский, ул Большая Печерская, д 82а, ГСК "Автолюбитель", гараж № 8
52:18:0060167:3У140	25	Земли населённых пунктов	Размещение гаражей для собственных нужд	Нижегородская обл, г Нижний Новгород, р-н Нижегородский, ул Большая Печерская, д 82а, ГСК "Автолюбитель", гараж № 9
52:18:0060167:3У141	21	Земли населённых пунктов	Размещение гаражей для собственных нужд	Нижегородская обл, г Нижний Новгород, р-н Нижегородский, ул Большая Печерская, д 82а, ГСК "Автолюбитель", гараж № 10

Условный номер образуемого земельного участка	Площадь образуемого земельного участка, м ²	Категория земель образуемого земельного участка	Вид разрешенного использования образуемого земельного участка	Адрес (описание местоположения)
52:18:0060167:3У142	21	Земли населённых пунктов	Размещение гаражей для собственных нужд	Нижегородская обл, г Нижний Новгород, р-н Нижегородский, ул Большая Печерская, д 82а, ГСК "Автолюбитель", гараж № 11
52:18:0060167:3У143	25	Земли населённых пунктов	Размещение гаражей для собственных нужд	Нижегородская обл, г Нижний Новгород, р-н Нижегородский, ул Большая Печерская, д 82а, ГСК "Автолюбитель", гараж № 12
52:18:0060167:3У144	21	Земли населённых пунктов	Размещение гаражей для собственных нужд	Нижегородская обл, г Нижний Новгород, р-н Нижегородский, ул Большая Печерская, д 82а, ГСК "Автолюбитель", гараж № 13
52:18:0060167:3У145	23	Земли населённых пунктов	Размещение гаражей для собственных нужд	Нижегородская обл, г Нижний Новгород, р-н Нижегородский, ул Большая Печерская, д 82а, ГСК "Автолюбитель", гараж № 14
52:18:0060167:3У146	23	Земли населённых пунктов	Размещение гаражей для собственных нужд	Нижегородская обл, г Нижний Новгород, р-н Нижегородский, ул Большая Печерская, д 82а, ГСК "Автолюбитель", гараж № 15
52:18:0060167:3У147	26	Земли населённых пунктов	Размещение гаражей для собственных нужд	Нижегородская обл, г Нижний Новгород, р-н Нижегородский, ул Большая Печерская, д 82а, ГСК "Автолюбитель", гараж № 16
52:18:0060167:3У148	24	Земли населённых пунктов	Размещение гаражей для собственных нужд	Нижегородская обл, г Нижний Новгород, р-н Нижегородский, ул Большая Печерская, д 82а, ГСК "Автолюбитель", гараж № 17
52:18:0060167:3У149	26	Земли населённых пунктов	Размещение гаражей для собственных нужд	Нижегородская обл, г Нижний Новгород, р-н Нижегородский, ул

Условный номер образуемого земельного участка	Площадь образуемого земельного участка, м ²	Категория земель образуемого земельного участка	Вид разрешенного использования образуемого земельного участка	Адрес (описание местоположения)
				Большая Печерская, д 82а, ГСК "Автолюбитель", гараж № 18
52:18:0060167:3У150	22	Земли населённых пунктов	Размещение гаражей для собственных нужд	Нижегородская обл, г Нижний Новгород, р-н Нижегородский, ул Большая Печерская, д 82а, ГСК "Автолюбитель", гараж № 19
52:18:0060167:3У151	66	Земли населённых пунктов	Размещение гаражей для собственных нужд	Нижегородская обл, г Нижний Новгород, р-н Нижегородский, ул Большая Печерская, д 82а, ГСК "Автолюбитель", гараж № 20А
52:18:0060167:3У152	18	Земли населённых пунктов	Размещение гаражей для собственных нужд	Нижегородская обл, г Нижний Новгород, р-н Нижегородский, ул Большая Печерская, д 82а, ГСК "Автолюбитель", гараж № 20
52:18:0060167:3У153	33	Земли населённых пунктов	Размещение гаражей для собственных нужд	Нижегородская обл, г Нижний Новгород, р-н Нижегородский, ул Большая Печерская, д 82а, ГСК "Автолюбитель", гараж № 21
52:18:0060167:3У154	32	Земли населённых пунктов	Размещение гаражей для собственных нужд	Нижегородская обл, г Нижний Новгород, р-н Нижегородский, ул Большая Печерская, д 82а, ГСК "Автолюбитель", гараж № 22
52:18:0060167:3У155	44	Земли населённых пунктов	Размещение гаражей для собственных нужд	Нижегородская обл, г Нижний Новгород, р-н Нижегородский, ул Большая Печерская, д 82а, ГСК "Автолюбитель", гараж № 23
52:18:0060167:3У156	41	Земли населённых пунктов	Размещение гаражей для собственных нужд	Нижегородская обл, г Нижний Новгород, р-н Нижегородский, ул Большая Печерская, д 82а, ГСК "Автолюбитель",

Условный номер образуемого земельного участка	Площадь образуемого земельного участка, м ²	Категория земель образуемого земельного участка	Вид разрешенного использования образуемого земельного участка	Адрес (описание местоположения)
				гараж № 24
52:18:0060167:3У157	57	Земли населённых пунктов	Размещение гаражей для собственных нужд	Нижегородская обл, г Нижний Новгород, р-н Нижегородский, ул Большая Печерская, д 82а, ГСК "Автолюбитель", гараж № 25
52:18:0060167:3У158	56	Земли населённых пунктов	Размещение гаражей для собственных нужд	Нижегородская обл, г Нижний Новгород, р-н Нижегородский, ул Большая Печерская, д 82а, ГСК "Автолюбитель", гараж № 26
52:18:0060167:3У159	31	Земли населённых пунктов	Размещение гаражей для собственных нужд	Нижегородская обл, г Нижний Новгород, р-н Нижегородский, ул Большая Печерская, д 82а, ГСК "Автолюбитель", гараж № 27
52:18:0060167:3У160	27	Земли населённых пунктов	Размещение гаражей для собственных нужд	Нижегородская обл, г Нижний Новгород, р-н Нижегородский, ул Большая Печерская, д 82а, ГСК "Автолюбитель", гараж № 28
52:18:0060167:3У161	25	Земли населённых пунктов	Размещение гаражей для собственных нужд	Нижегородская обл, г Нижний Новгород, р-н Нижегородский, ул Большая Печерская, д 82а, ГСК "Автолюбитель", гараж № 29
52:18:0060167:3У162	30	Земли населённых пунктов	Размещение гаражей для собственных нужд	Нижегородская обл, г Нижний Новгород, р-н Нижегородский, ул Большая Печерская, д 82а, ГСК "Автолюбитель", гараж № 30
52:18:0060167:3У163	40	Земли населённых пунктов	Размещение гаражей для собственных нужд	Нижегородская обл, г Нижний Новгород, р-н Нижегородский, ул Большая Печерская, д 82а, ГСК "Автолюбитель", гараж № 31
52:18:0060167:3У164	31	Земли населённых пунктов	Размещение гаражей для собственных нужд	Нижегородская обл, г Нижний Новгород, р-

Условный номер образуемого земельного участка	Площадь образуемого земельного участка, м ²	Категория земель образуемого земельного участка	Вид разрешенного использования образуемого земельного участка	Адрес (описание местоположения)
				н Нижегородский, ул Большая Печерская, д 82а, ГСК "Автолюбитель", гараж № 32
52:18:0060167:3У165	30	Земли населённых пунктов	Размещение гаражей для собственных нужд	Нижегородская обл, г Нижний Новгород, р-н Нижегородский, ул Большая Печерская, д 82а, ГСК "Автолюбитель", гараж № 33
52:18:0060167:3У166	22	Земли населённых пунктов	Размещение гаражей для собственных нужд	Нижегородская обл, г Нижний Новгород, р-н Нижегородский, ул Большая Печерская, д 82а, ГСК "Автолюбитель", гараж № 34
52:18:0060167:3У167	25	Земли населённых пунктов	Размещение гаражей для собственных нужд	Нижегородская обл, г Нижний Новгород, р-н Нижегородский, ул Большая Печерская, д 82а, ГСК "Автолюбитель", гараж № 35
52:18:0060167:3У168	27	Земли населённых пунктов	Размещение гаражей для собственных нужд	Нижегородская обл, г Нижний Новгород, р-н Нижегородский, ул Большая Печерская, д 82а, ГСК "Автолюбитель", гараж № 36
52:18:0060167:3У169	29	Земли населённых пунктов	Размещение гаражей для собственных нужд	Нижегородская обл, г Нижний Новгород, р-н Нижегородский, ул Большая Печерская, д 82а, ГСК "Автолюбитель", гараж № 37
52:18:0060167:3У170	22	Земли населённых пунктов	Размещение гаражей для собственных нужд	Нижегородская обл, г Нижний Новгород, р-н Нижегородский, ул Большая Печерская, д 82а, ГСК "Автолюбитель", гараж № 38
52:18:0060167:3У172	32	Земли населённых пунктов	Транспорт	Ул. Большая Печерская, у д.60А

Земельные участки, образуемые под существующими объектами капитального строительства, будут переданы их собственникам с целью дальнейшего изъятия и предоставления для размещения линейных объектов в целях продления Автозаводской линии метрополитена в г. Нижнем Новгороде от ст. «Горьковская» до ст. «Сенная» и реконструкции улично-дорожной сети.

Сведения о земельных участках, образуемых путем раздела с сохранением земельных участков, раздел которых осуществлен, в измененных границах, находящихся в государственной или муниципальной собственности, в границах зоны планируемого размещения линейных объектов

Условный номер образуемого земельного участка	Площадь образуемого земельного участка, м ²	Категория земель		Вид разрешенного использования земельного участка		Адрес (описание местоположения)
		исходного земельного участка	образуемого земельного участка	исходного земельного участка	образуемого земельного участка	
52:18:0060123:356:3У4	559	Земли населённых пунктов	Земли населённых пунктов	для строительства жилых домов с магазинами, конторскими помещениями и подземной автостоянкой	Транспорт	Нижегородская обл., г. Нижний Новгород, Нижегородский район, в границах улиц Максима Горького, Короленко, Славянская, Студеная
52:18:0060160:7:3У171	284	Земли населённых пунктов	Земли населённых пунктов	Для проектирования, строительства и ввода в эксплуатацию гостиницы и жилого блока	Транспорт	Нижегородская обл., г. Нижний Новгород, Нижегородский район, ул. Б. Печерская, пл. Сенная, Казанская набережная

Земельные участки, полностью расположенные в границах зоны планируемого размещения линейных объектов, находящиеся в государственной или муниципальной собственности, необходимые на период строительства линейных объектов, предусмотрены к передаче в безвозмездное пользование на период строительства линейных объектов после снятий обременений третьих лиц.

Оформление прав на использование существующих земельных участков, полностью расположенных в границах зоны планируемого размещения линейных

объектов, а также частей земельных участков возможно любым установленным в соответствии с законодательством Российской Федерации способом, в том числе путем предоставления на период строительства линейных объектов, установления сервитута, публичного сервитута.

Сведения о существующих земельных участках, расположенных в границах зоны планируемого размещения линейных объектов, необходимых на период строительства линейных объектов

Кадастровый номер земельного участка	Площадь м ²	Категория земель	Вид разрешенного использования земельного участка	Адрес (описание местоположения)
52:18:0060123:371	3457	Земли населённых пунктов	Для строительства здания многофункционального использования с апартаментами на верхних этажах, помещениями общественного назначения и подземной автостоянкой	Нижегородская обл., г. Нижний Новгород, Нижегородский район, ул. М.Горького, у дома №71
52:18:0060119:44	856	Земли населённых пунктов	Для строительства ст. Горьковская, лестничных сходов, вентиляционного киоска и организацию строительной площадки для проведения работ	Нижегородская обл., г. Нижний Новгород, Нижегородский район, от улицы Звездинка, дом №1 до улицы Максима Горького, дом №148 (участок №4)
52:18:0060112:5	306	Земли населённых пунктов	под благоустройство прилегающей к магазину территории	Нижегородская обл., г. Нижний Новгород, Нижегородский район, площадь Свободы, дом 4
52:18:0060160:9	478	Земли населённых пунктов	под нежилое здание, для размещения иных объектов, допустимых в жилых зонах и не перечисленных в классификаторе	Нижегородская обл., г. Нижний Новгород, Нижегородский район, ул. Большая Печерская, 60а (литера В)
52:18:0060160:305	472	Земли населённых пунктов	Под многоквартирный жилой дом	Российская Федерация, Нижегородская обл., г. Нижний Новгород, ул. Большая Печерская, д. 60
52:18:0060160:276	508	Земли населённых пунктов	под многоквартирный дом	установлено относительно ориентира, расположенного в границах участка. Почтовый адрес

Кадастровый номер земельного участка	Площадь м ²	Категория земель	Вид разрешенного использования земельного участка	Адрес (описание местоположения)
				<p>ориентира: Нижегородская обл., г. Нижний Новгород, Нижегородский район, ул. Большая Печерская, 62 (литера А)</p>
52:18:0060160:291	585	Земли населённых пунктов	занимаемый многоквартирным домом	<p>установлено относительно ориентира, расположенного в границах участка. Почтовый адрес ориентира: Нижегородская обл., г. Нижний Новгород, Нижегородский район, ул. Большая Печерская, 64 (литеры ББ1Б2)</p>
52:18:0060160:290	423	Земли населённых пунктов	занимаемый многоквартирным домом	<p>установлено относительно ориентира, расположенного в границах участка. Почтовый адрес ориентира: Нижегородская обл., г. Нижний Новгород, Нижегородский район, по ул. Большая Печерская, 64 (литеры АА1)</p>
52:18:0060160:273	195	Земли населённых пунктов	под многоквартирный дом с придомовой территорией	<p>установлено относительно ориентира, расположенного в границах участка. Почтовый адрес ориентира: Нижегородская обл., г. Нижний Новгород, Нижегородский район, ул. Большая Печерская, 66В</p>

Кадастровый номер земельного участка	Площадь м ²	Категория земель	Вид разрешенного использования земельного участка	Адрес (описание местоположения)
52:18:0060160:274	124	Земли населённых пунктов	под многоквартирный дом	установлено относительно ориентира, расположенного в границах участка. Почтовый адрес ориентира: Нижегородская обл., г. Нижний Новгород, Нижегородский район, ул. Большая Печерская, 66 (литера Б)
52:18:0060160:293	146	Земли населённых пунктов	многоквартирный жилой дом	установлено относительно ориентира, расположенного в границах участка. Почтовый адрес ориентира: Нижегородская обл., г. Нижний Новгород, Нижегородский район, по ул. Большая Печерская, дом №68, литера Б
52:18:0060160:288	194	Земли населённых пунктов	занимаемого многоквартирным домом	установлено относительно ориентира, расположенного в границах участка. Почтовый адрес ориентира: Нижегородская обл., г. Нижний Новгород, Нижегородский район, ул. Большая Печерская, 68 (литера А)
52:18:0060167:32	732	Земли населённых пунктов	под индивидуальный жилой дом с прилегающей территорией	обл. Нижегородская, г. Нижний Новгород, р-н Нижегородский, ул. Сеченова, дом 11

Кадастровый номер земельного участка	Площадь м ²	Категория земель	Вид разрешенного использования земельного участка	Адрес (описание местоположения)
52:18:0060167:17	646	Земли населённых пунктов	под индивидуальный жилой дом с прилегающей территорией	установлено относительно ориентира, расположенного в границах участка. Почтовый адрес ориентира: Нижегородская обл., г. Нижний Новгород, Нижегородский район, ул. Сеченова, дом 9
52:18:0060167:274	232	Земли населённых пунктов	занимаемый многоквартирным домом	установлено относительно ориентира, расположенного в границах участка. Почтовый адрес ориентира: Нижегородская обл., г. Нижний Новгород, Нижегородский район, по ул. Большая Печерская, 70/5 (литера А)
52:18:0060167:33	1422	Земли населённых пунктов	под индивидуальный жилой дом с прилегающей территорией	установлено относительно ориентира, расположенного в границах участка. Почтовый адрес ориентира: обл. Нижегородская, г. Нижний Новгород, р-н Нижегородский, ул. Большая Печерская, дом №72
52:18:0060167:39	618	Земли населённых пунктов	под индивидуальный жилой дом с прилегающей территорией	установлено относительно ориентира, расположенного в границах участка. Почтовый адрес ориентира: Нижегородская обл., г. Нижний Новгород, Нижегородский район, ул. Сеченова, дом №7
52:18:0060167:328	226	Земли населённых пунктов	занимаемый многоквартирным домом	установлено относительно ориентира,

Кадастровый номер земельного участка	Площадь м ²	Категория земель	Вид разрешенного использования земельного участка	Адрес (описание местоположения)
				расположенного в границах участка. Почтовый адрес ориентира: Нижегородская обл., г. Нижний Новгород, Нижегородский район, ул. Большая Печерская, 76 (литера А)
52:18:0060167:327	138	Земли населённых пунктов	занимаемый многоквартирным домом	установлено относительно ориентира, расположенного в границах участка. Почтовый адрес ориентира: Нижегородская обл., г. Нижний Новгород, Нижегородский район, по ул. Большая Печерская, 78 (литера А)
52:18:0060167:3	217	Земли населённых пунктов	под нежилое отдельностоящее здание	установлено относительно ориентира, расположенного в границах участка. Почтовый адрес ориентира: Нижегородская обл., г. Нижний Новгород, Нижегородский район, ул. Большая Печерская, 82
52:18:0060167:14	773	Земли населённых пунктов	Под здание торгового павильона	установлено относительно ориентира, расположенного в границах участка. Почтовый адрес ориентира: обл. Нижегородская, г. Нижний Новгород, р-н Нижегородский, ул. Большая Печерская, д.84а, (литера А)
52:18:0060167:1	830	Земли населённых пунктов	Под автостанцию "Сенная", Для размещения и эксплуатации объектов автомобильного транспорта и объектов дорожного хозяйства	установлено относительно ориентира, расположенного в границах участка. Почтовый адрес ориентира:

Кадастровый номер земельного участка	Площадь м ²	Категория земель	Вид разрешенного использования земельного участка	Адрес (описание местоположения)
				Нижегородская обл., г. Нижний Новгород, Нижегородский район, ул. Большая Печерская, 84
52:18:0060188:23	30	Земли населённых пунктов	Под размещение временных киосков и павильонов по продаже печатной продукции средств массовой информации	установлено относительно ориентира, расположенного в границах участка. Почтовый адрес ориентира: обл. Нижегородская, г. Нижний Новгород, р-н Нижегородский, ул. Родионова, ост. Донецкая
52:18:0060159:179	139	Земли населённых пунктов	занимаемый многоквартирным домом	установлено относительно ориентира, расположенного в границах участка. Почтовый адрес ориентира: Нижегородская обл., г. Нижний Новгород, Нижегородский район, по ул. Большая Печерская, 87 (литера А)
52:18:0060159:182	361	Земли населённых пунктов	многоквартирный жилой дом	установлено относительно ориентира, расположенного в границах участка. Почтовый адрес ориентира: Нижегородская обл., г. Нижний Новгород, Нижегородский район, ул. Большая Печерская, дом №85 литер А
52:18:0060159:11	158	Земли населённых пунктов	под многоквартирный жилой дом	установлено относительно ориентира, расположенного в границах участка. Почтовый адрес ориентира: Нижегородская обл., г. Нижний Новгород, Нижегородский район, ул. Большая

Кадастровый номер земельного участка	Площадь м ²	Категория земель	Вид разрешенного использования земельного участка	Адрес (описание местоположения)
				Печерская, дом 85 а
52:18:0060159:167	395	Земли населённых пунктов	Под многоквартирным домом с придомовой территорией	Нижегородская обл., г. Нижний Новгород, Нижегородский район, ул. Большая Печерская, 81
52:18:0060159:168	276	Земли населённых пунктов	под многоквартирный дом	Нижегородская обл., г. Нижний Новгород, Нижегородский район, ул. Большая Печерская, 79
52:18:0060159:7	120	Земли населённых пунктов	Под жилой дом со встроенным нежилым помещением	Нижегородская обл., г. Нижний Новгород, Нижегородский район, ул. Большая Печерская, 77 (литеры А, А1, А2)
52:18:0060159:9	421	Земли населённых пунктов	Под многоквартирный жилой дом со встроенными нежилыми помещениями и придомовой территорией	Нижегородская обл., г. Нижний Новгород, Нижегородский район, ул. Большая Печерская, 75, (литера А)
52:18:0060159:180	155	Земли населённых пунктов	занимаемый многоквартирным домом	Нижегородская обл., г. Нижний Новгород, Нижегородский район, по ул. Большая Печерская, 73 (литера А)
52:18:0060159:178	180	Земли населённых пунктов	под многоквартирный дом	Нижегородская обл., г. Нижний Новгород, Нижегородский район, ул. Большая Печерская, № 71/5 (литер А)
52:18:0060159:1	87	Земли населённых пунктов	под индивидуальное жилищное строительство	Нижегородская обл., г. Нижний Новгород, Нижегородский район, пл. Сенная, дом № 7
52:18:0060159:2	248	Земли населённых пунктов	под огород	Нижегородская обл., г. Нижний Новгород, Нижегородский район, пл. Сенная, 7
52:18:0060159:21	160	Земли населённых пунктов	под многоквартирный жилой дом	Нижегородская обл., г. Нижний Новгород, Нижегородский район, площадь Сенная, 11
52:18:0060159:15	241	Земли населённых пунктов	Под многоквартирный жилой дом	Нижегородская обл., г. Нижний Новгород, Нижегородский район,

Кадастровый номер земельного участка	Площадь м ²	Категория земель	Вид разрешенного использования земельного участка	Адрес (описание местоположения)
				ул.Новосолдатская, 2
52:18:0060159:16	231	Земли населённых пунктов	Под многоквартирный жилой дом	Нижегородская обл., г.Нижний Новгород, Нижегородский район, ул.Новосолдатская, 4
52:18:0060159:19	209	Земли населённых пунктов	под многоквартирный жилой дом	Нижегородская обл., г. Нижний Новгород, Нижегородский район, ул. Новосолдатская, 6
52:18:0060159:22	109	Земли населённых пунктов	под многоквартирный жилой дом	Нижегородская обл., г. Нижний Новгород, Нижегородский район, ул. Новосолдатская, 8
52:18:0060159:23	106	Земли населённых пунктов	под многоквартирный жилой дом	Нижегородская обл., г. Нижний Новгород, Нижегородский район, ул. Большая Печерская, дом 776
52:18:0060159:14	162	Земли населённых пунктов	под многоквартирный жилой дом	Нижегородская обл., г. Нижний Новгород, Нижегородский район, ул. Новосолдатская, 8 а
52:18:0060159:17	277	Земли населённых пунктов	под многоквартирный жилой дом	Нижегородская обл., г. Нижний Новгород, Нижегородский район, ул. Новосолдатская, 10
52:18:0060159:25	143	Земли населённых пунктов	под многоквартирный жилой дом	Нижегородская обл., г. Нижний Новгород, Нижегородский район, ул. Новосолдатская, 10а
52:18:0060159:10	186	Земли населённых пунктов	под многоквартирный жилой дом	Нижегородская обл., г. Нижний Новгород, Нижегородский район, ул. Новосолдатская, 12
52:18:0060159:20	81	Земли населённых пунктов	под многоквартирный жилой дом	Нижегородская обл., г. Нижний Новгород, Нижегородский район, ул. Новосолдатская, 12 а
52:18:0060159:18	110	Земли населённых пунктов	Под многоквартирный жилой дом	Нижегородская обл., г. Нижний Новгород, Нижегородский район, ул. Новосолдатская, 14

Кадастровый номер земельного участка	Площадь м ²	Категория земель	Вид разрешенного использования земельного участка	Адрес (описание местоположения)
52:18:0060159:24	87	Земли населённых пунктов	под многоквартирный жилой дом	Нижегородская обл., г. Нижний Новгород, Нижегородский район, ул. Большая Печерская, дом 81, литер Б
52:18:0060159:8	519	Земли населённых пунктов	под индивидуальный жилой дом с прилегающей территорией	Нижегородская обл., г. Нижний Новгород, Нижегородский район, ул. Новосолдатская, дом № 16
52:18:0060159:11	158	Земли населённых пунктов	под многоквартирный жилой дом	Нижегородская обл., г. Нижний Новгород, Нижегородский район, ул. Большая Печерская, дом 85 а
52:18:0060159:13	93	Земли населённых пунктов	под многоквартирный жилой дом	Нижегородская обл., г. Нижний Новгород, Нижегородский район, ул. Сеченова, дом 8 литер Б
52:18:0060159:12	133	Земли населённых пунктов	под многоквартирный жилой дом	Нижегородская обл., г. Нижний Новгород, Нижегородский район, ул. Сеченова, 8, литер А
52:18:0060158:244	155	Земли населённых пунктов	занимаемый многоквартирным домом	Нижегородская обл., г. Нижний Новгород, Нижегородский район, площадь Сенная, 15 (литера А)
52:18:0060158:34	199	Земли населённых пунктов	под многоквартирный жилой дом	Нижегородская обл., г. Нижний Новгород, Нижегородский район, площадь Сенная, 15а
52:18:0060158:24	1221	Земли населённых пунктов	Под административно-складское здание	Нижегородская обл., г. Нижний Новгород, Нижегородский район, пл. Сенная, дом № 15
52:18:0060158:25	474	Земли населённых пунктов	под здание школы искусств	обл. Нижегородская, г. Нижний Новгород, р-н Нижегородский, ул. Новосолдатская, 1/13
52:18:0060158:30	354	Земли населённых пунктов	под многоквартирный жилой дом	Нижегородская обл., г. Нижний Новгород, Нижегородский район, ул. Новосолдатская, 3

Кадастровый номер земельного участка	Площадь м ²	Категория земель	Вид разрешенного использования земельного участка	Адрес (описание местоположения)
52:18:0060158:32	482	Земли населённых пунктов	под многоквартирный жилой дом	Нижегородская обл., г. Нижний Новгород, Нижегородский район, ул. Новосолдатская, 5
52:18:0060158:31	254	Земли населённых пунктов	под многоквартирный жилой дом	Нижегородская обл., г. Нижний Новгород, Нижегородский район, ул. Новосолдатская, 7 а
52:18:0060158:29	253	Земли населённых пунктов	Под многоквартирный жилой дом	Нижегородская обл., г. Нижний Новгород, Нижегородский район, ул. Новосолдатская, 7
52:18:0060158:241	208	Земли населённых пунктов	под многоквартирный жилой дом с прилегающей территорией	Нижегородская обл., г. Нижний Новгород, Нижегородский район, ул. Новосолдатская, дом 9
52:18:0060158:35	875	Земли населённых пунктов	под индивидуальное жилищное строительство	Нижегородская обл., г. Нижний Новгород, Нижегородский район, ул. Новосолдатская, дом 11
52:18:0060158:16	93	Земли населённых пунктов	Под индивидуальный жилой дом	установлено относительно ориентира, расположенного в границах участка. Почтовый адрес ориентира: Нижегородская обл., г. Нижний Новгород, Нижегородский район, ул. Тургенева, дом №8А
52:18:0060158:33	390	Земли населённых пунктов	под многоквартирный жилой дом	Нижегородская обл., г. Нижний Новгород, Нижегородский район, ул. Тургенева, 8
52:18:0060158:237	1165	Земли населённых пунктов	Под жилым домом	Нижегородская обл., г. Нижний Новгород, Нижегородский район, ул. Тургенева, дом 12
52:18:0060158:240	202	Земли населённых пунктов	занимаемый многоквартирным домом	Нижегородская обл., г. Нижний Новгород, Нижегородский район, ул. Тургенева, 14

Кадастровый номер земельного участка	Площадь м ²	Категория земель	Вид разрешенного использования земельного участка	Адрес (описание местоположения)
52:18:0060158:242	159	Земли населённых пунктов	занимаемый многоквартирным домом	Нижегородская обл., г. Нижний Новгород, Нижегородский район, по ул. Тургенева, 14а (литера Б)
52:18:0060158:243	146	Земли населённых пунктов	занимаемый многоквартирным домом	Нижегородская обл., г. Нижний Новгород, Нижегородский район, по ул. Тургенева, 16 (литера А)
52:18:0060158:239	252	Земли населённых пунктов	занимаемый многоквартирным домом	Нижегородская обл., г. Нижний Новгород, Нижегородский район, по ул. Новосолдатская, 13
52:18:0060158:238	242	Земли населённых пунктов	занимаемый многоквартирным домом	Нижегородская обл., г. Нижний Новгород, Нижегородский район, ул. Новосолдатская, 15 (литера Б)
52:18:0060158:28	265	Земли населённых пунктов	под многоквартирный жилой дом	Нижегородская обл., г. Нижний Новгород, Нижегородский район, ул. Новосолдатская, 15, лит. А
52:18:0060158:26	927	Земли населённых пунктов	Под индивидуальный жилой дом с прилегающей территорией	обл. Нижегородская, г. Нижний Новгород, р-н Нижегородский, ул. Новосолдатская, дом № 17
52:18:0060158:27	395	Земли населённых пунктов	под многоквартирный жилой дом	Нижегородская обл., г. Нижний Новгород, Нижегородский район, ул. Новосолдатская, дом 19
52:18:0060158:17	759	Земли населённых пунктов	Под административное здание с прилегающей территорией	установлено относительно ориентира, расположенного в границах участка. Почтовый адрес ориентира: Нижегородская обл., г. Нижний Новгород, Нижегородский район, ул. Сеченова, дом № 2А
52:18:0060158:18	722	Земли населённых	Под склад и	установлено

Кадастровый номер земельного участка	Площадь м ²	Категория земель	Вид разрешенного использования земельного участка	Адрес (описание местоположения)
		пунктов	прилегающую территорию	относительно ориентира, расположенного в границах участка. Почтовый адрес ориентира: Нижегородская обл., г. Нижний Новгород, Нижегородский район, ул. Сеченова, дом № 2А
52:18:0060158:230	600	Земли населённых пунктов	под организацию временной парковки служебного транспорта (без права возведения капитальных и временных объектов)	Нижегородская обл., г. Нижний Новгород, Нижегородский район, на пересечении ул. Сеченова и Тургенева
52:18:0060189:1	28	Земли населённых пунктов	под временный сборно-разборный торговый павильон	Нижегородская обл., г. Нижний Новгород, Нижегородский район, ул. Родионова (остановка городского транспорта "Завод им.Петровского")
52:18:0060156:293	331	Земли населённых пунктов	под магазин по продаже спортивного оборудования	Нижегородская обл., г. Нижний Новгород, Нижегородский район, площадь Сенная, 11 дом "Б", литер "А".
52:18:0060156:59	909	Земли населённых пунктов	Под административное здание, хозпостройки с прилегающей территорией	Нижегородская обл., г. Нижний Новгород, Нижегородский район, ул. Новосолдатская, 1а
52:18:0060119:266	1457	Земли населённых пунктов	под благоустройство и парковку служебного автотранспорта	Нижегородская обл., г. Нижний Новгород, Нижегородский район, вдоль дома № 115 по ул. Максима Горького, на пересечении ул. Максима Горького и Решетниковская

Кадастровый номер земельного участка	Площадь м ²	Категория земель	Вид разрешенного использования земельного участка	Адрес (описание местоположения)
52:18:0060119:265	664	Земли населённых пунктов	под благоустройство и парковку служебного автотранспорта	Нижегородская обл., г. Нижний Новгород, Нижегородский район, вдоль дома № 115 по ул. Максима Горького, на пересечении ул. Максима Горького и Решетниковская
52:18:0060119:38	162	Земли населённых пунктов	под прилегающую территорию для целей проезда и благоустройства	Нижегородская обл., г. Нижний Новгород, Нижегородский район, ул. Максима Горького, у дома № 117
52:18:0060119:30	1254	Земли населённых пунктов	под благоустройство и парковку служебного автотранспорта	Нижегородская обл., г. Нижний Новгород, Нижегородский район, вдоль дома № 115 по ул. Максима Горького, на пересечение улиц Максима Горького и Решетниковская
52:18:0060119:21	160	Земли населённых пунктов	Под административное здание	Нижегородская обл., г. Нижний Новгород, Нижегородский район, ул. Решетниковская, дом № 14
52:18:0060160:275	202	Земли населённых пунктов	под многоквартирный дом	Нижегородская обл., г. Нижний Новгород, Нижегородский район, ул. Большая Печерская, 58а (литера Б)
52:18:0060159:181	79	Земли населённых пунктов	занимаемый многоквартирным домом	Нижегородская обл., г. Нижний Новгород, Нижегородский район, ул. Большая Печерская, 85А (литера Б)

Сведения о частях земельных участков, находящихся на землях, обремененных правами третьих лиц, в границах зоны планируемого размещения линейных объектов, необходимых на период строительства линейных объектов

Условный номер части земельного участка	Площадь части земельного участка, м ²	Категория земель	Вид разрешенного использования исходного земельного участка	Адрес (описание местоположения)
52:18:0000000:143/ чзу1	5234	Земли населённых пунктов	под автомобильную дорогу общего пользования	Нижегородская обл., г. Нижний Новгород, Нижегородский район, ул. Максима Горького, от площади Максима Горького до площади Сенная, включая площадь Свободы
52:18:0060123:32/ чзу1	456	Земли населённых пунктов	Для строительства ст. Горьковская, лестничных сходов, вентиляционного киоска и организацию строительной площадки для проведения работ	Нижегородская обл., г. Нижний Новгород, Нижегородский район, от улицы Звездинка, дом №1 до улицы Максима Горького, дом №148 (участок № 3)
52:18:0060123:16/ чзу1	104	Земли населённых пунктов	Для общего пользования (уличная сеть); для продления Автозаводской линии метрополитена в г. Н. Новгороде от ст. Московская до ст. Горьковская с мостовым переходом через р. Ока	Нижегородская обл., г. Нижний Новгород, Нижегородский район, ул. Студеная, рядом с домом №33
52:18:0060123:17/ чзу1	43	Земли населённых пунктов	для продления Автозаводской линии метрополитена в г. Н. Новгороде от ст. Московская до ст. Горьковская с мостовым переходом через р. Ока	Нижегородская обл., г. Нижний Новгород, Нижегородский район, ул. Студеная, 35А
52:18:0000000:438/ чзу1	848	Земли населённых пунктов	под автомобильную дорогу общего пользования	Нижегородская обл., г. Нижний Новгород, Нижегородский район, ул. Студеная (от ул. Максима Горького до ул. Белинского)
52:18:0000000:435/ чзу1	121	Земли населённых пунктов	Под многоквартирный жилой дом 5 по Казанской набережной г. Нижнего Новгорода общим имуществом этого многоквартирного жилого дома	Нижегородская обл., г. Нижний Новгород, Нижегородский район, по ул. Решетниковская (от ул. Звездинка до ул. Белинского)

Условный номер части земельного участка	Площадь части земельного участка, м ²	Категория земель	Вид разрешенного использования исходного земельного участка	Адрес (описание местоположения)
				(участок 2)
52:18:0000000:143/чзу2	25135	Земли населённых пунктов	под автомобильную дорогу общего пользования	Нижегородская обл., г. Нижний Новгород, Нижегородский район, ул. Максима Горького, от площади Максима Горького до площади Сенная, включая площадь Свободы
52:18:0000000:184/чзу1	1007	Земли населённых пунктов	под автомобильную дорогу общего пользования	Нижегородская обл., г. Нижний Новгород, Нижегородский район, ул. Варварская, от пл. Минина и Пожарского до пл. Свободы
52:18:0060169:2/чзу1	1903	Земли населённых пунктов	земельные участки (территории) общего пользования	Нижегородская обл., г. Нижний Новгород, Нижегородский район, пл. Свободы, у Оперного театра
52:18:0060113:12/чзу1	675	Земли населённых пунктов	Для завершения строительства распределительного пункта, совмещенного с трансформаторной подстанцией	обл. Нижегородская, г. Нижний Новгород, р-н Нижегородский, на пересечении улиц Максима Горького, Ошарской
52:18:0000000:447/чзу1	1978	Земли населённых пунктов	под автомобильную дорогу	Нижегородская обл., г. Нижний Новгород, Нижегородский район, ул. Ошарская (от ул. Пискунова до ул. Белинского) (участок 2)
52:18:0000000:180/чзу1	1022	Земли населённых пунктов	под автомобильную дорогу общего пользования	Нижегородская обл., г. Нижний Новгород, Нижегородский и Советский районы, ул. Ванеева, от площади Свободы до ул. Маршала Рокоссовского
52:18:0000000:432/чзу1	338	Земли населённых пунктов	под автомобильную дорогу общего пользования	Нижегородская обл., г. Нижний Новгород, Нижегородский район, ул. Ошарская (от ул. Пискунова до ул. Белинского) (участок 1)
52:18:0000000:185/	2805	Земли населённых	под автомобильную	Нижегородская обл.,

Условный номер части земельного участка	Площадь части земельного участка, м ²	Категория земель	Вид разрешенного использования исходного земельного участка	Адрес (описание местоположения)
чзу1		пунктов	дорогу общего пользования	г. Нижний Новгород, Нижегородский и Советский районы, ул. Белинского, от площади Лядова до ул. Максима Горького
52:18:0000000:143/чзу3	1463	Земли населённых пунктов	под автомобильную дорогу общего пользования	Нижегородская обл., г. Нижний Новгород, Нижегородский район, ул. Максима Горького, от площади Максима Горького до площади Сенная, включая площадь Свободы
52:18:0060167:39/чзу1	185	Земли населённых пунктов	под индивидуальный жилой дом с прилегающей территорией	Нижегородская обл., г. Нижний Новгород, Нижегородский район, ул. Сеченова, дом №7
52:18:0060188:3792/чзу1	200	Земли населённых пунктов	под многоквартирный жилой дом с прилегающей территорией	Российская Федерация, Нижегородская обл., г. Нижний Новгород, Нижегородский район, ул. Родионова, 9
52:18:0060189:61/чзу1	53	Земли населённых пунктов	под многоквартирный жилой дом	Нижегородская обл., г. Нижний Новгород, р-н Нижегородский, ул. Родионова, 7
52:18:0060189:59/чзу1	63	Земли населённых пунктов	под многоквартирный жилой дом	Нижегородская обл., г. Нижний Новгород, Нижегородский район, ул. Радужная, 1
52:18:0000000:615/чзу1	874	Земли населённых пунктов	под автомобильную дорогу общего пользования	Нижегородская обл., г. Нижний Новгород, Нижегородский район, по ул. Сеченова
52:18:0000000:7772/чзу1	14638	Земли населённых пунктов	под автомобильную дорогу общего пользования	Нижегородская обл., г. Нижний Новгород, Нижегородский район, ул. Большая Печерская (от ул. Пискунова до ул. Родионова), включая площадь Сенную
52:18:0000000:168/чзу1	34153	Земли населённых пунктов	под автомобильную дорогу общего	Нижегородская обл., г. Нижний Новгород,

Условный номер части земельного участка	Площадь части земельного участка, м ²	Категория земель	Вид разрешенного использования исходного земельного участка	Адрес (описание местоположения)
			пользования	Нижегородский район, по ул. Родионова (от автостанции "Сенная" до ул. Бринского)
52:18:0060160:289/чзу1	73	Земли населённых пунктов	Под многоквартирный жилой дом 5 по Казанской набережной г. Нижнего Новгорода общим имуществом этого многоквартирного жилого дома	Нижегородская обл., г. Нижний Новгород, Нижегородский район, в границах улиц Большая Печерская, пл. Сенная, Казанская набережная, автостанция «Сенная»
52:18:0060188:43/чзу1	255	Земли населённых пунктов	под многоквартирный жилой дом	Нижегородская обл., г. Нижний Новгород, Нижегородский район, ул. Родионова, 11
52:18:0060189:62/чзу1	107	Земли населённых пунктов	под многоквартирный жилой дом	Нижегородская обл., г. Нижний Новгород, Нижегородский район, ул. Родионова, д. 1
52:18:0000000:14375/чзу1	461	Земли населённых пунктов	трубопроводный транспорт	Российская Федерация, Нижегородская область, г. Нижний Новгород, пл. Сенная, около дома 15
52:18:0060114:19/чзу1	182	Земли населённых пунктов	Для общего пользования (уличная сеть)	Нижегородская обл., г. Нижний Новгород, Нижегородский район, ул. Максима Горького, 117
52:18:0060171:39/чзу1	185	Земли населённых пунктов	под прилегающую к культурно-развлекательному центру территорию	Нижегородская обл., г. Нижний Новгород, Нижегородский район, ул. Родионова, 4

В границах зоны планируемого размещения линейных объектов предусмотрено изъятие существующих земельных участков, а также земельных участков, образуемых под существующими объектами капитального строительства, в соответствии с пунктом 2 статьи 49 Земельного кодекса Российской Федерации.

Сведения о земельных участках, подлежащих изъятию для государственных и муниципальных нужд, в границах зоны планируемого размещения линейных объектов

Кадастровый/ условный номер земельного участка	Площадь м ²	Категория земель	Вид разрешенного использования земельного участка	Адрес (описание местоположения)
52:18:0060160:3У31	274	земли населенных пунктов	Малоэтажная многоквартирная жилая застройка	г. Н. Новгород, ул. Б. Печерская, д.66
52:18:0060160:3У7	288	земли населенных пунктов	Малоэтажная многоквартирная жилая застройка	г. Н. Новгород, ул. Б. Печерская, д.68В
52:18:0060159:3У8	368	земли населенных пунктов	Малоэтажная многоквартирная жилая застройка	г. Н. Новгород, ул. Б. Печерская, д.83
52:18:0060159:3У100	232	земли населенных пунктов	Малоэтажная многоквартирная жилая застройка	г. Н. Новгород, ул. Б. Печерская, д. 77А
52:18:0060159:3У11	221	земли населенных пунктов	Малоэтажная многоквартирная жилая застройка	г. Н. Новгород, ул. Печерский съезд, д. 79А
52:18:0060158:3У13	76	земли населенных пунктов	Для индивидуального жилищного строительства*	г. Н. Новгород, ул. Новосолдатская, д. 9А
52:18:0060158:3У14	219	земли населенных пунктов	Для индивидуального жилищного строительства*	г. Н. Новгород, ул. Тургенева, д.16А
52:18:0060167:3У38	30	земли населенных пунктов	Размещение гаражей для собственных нужд	Нижегородская обл, г Нижний Новгород, р-н Нижегородский, ул Большая Печерская, д 82а, ГСК "Автолюбитель", гараж № 87
52:18:0060167:3У39	28	земли населенных пунктов	Размещение гаражей для собственных нужд	Нижегородская обл, г Нижний Новгород, р-н Нижегородский, ул Большая Печерская, д 82а, ГСК "Автолюбитель", гараж № 86
52:18:0060167:3У40	32	земли населенных пунктов	Размещение гаражей для собственных нужд	Нижегородская обл, г Нижний Новгород, р-н Нижегородский, ул Большая Печерская, д 82а, ГСК "Автолюбитель", гараж № 85
52:18:0060167:3У41	28	земли населенных пунктов	Размещение гаражей для собственных нужд	Нижегородская обл, г Нижний Новгород, р-н Нижегородский, ул Большая

Кадастровый/ условный номер земельного участка	Площадь м ²	Категория земель	Вид разрешенного использования земельного участка	Адрес (описание местоположения)
				Печерская, д 82а, ГСК "Автолюбитель", гараж № 84
52:18:0060167:3У42	24	земли населенных пунктов	Размещение гаражей для собственных нужд	Нижегородская обл, г Нижний Новгород, р-н Нижегородский, ул Большая Печерская, д 82а, ГСК "Автолюбитель", гараж № 83
52:18:0060167:3У43	25	земли населенных пунктов	Размещение гаражей для собственных нужд	Нижегородская обл, г Нижний Новгород, р-н Нижегородский, ул Большая Печерская, д 82а, ГСК "Автолюбитель", гараж № 82
52:18:0060167:3У44	25	земли населенных пунктов	Размещение гаражей для собственных нужд	Нижегородская обл, г Нижний Новгород, р-н Нижегородский, ул Большая Печерская, д 82а, ГСК "Автолюбитель", гараж № 81
52:18:0060167:3У45	19	земли населенных пунктов	Размещение гаражей для собственных нужд	Нижегородская обл, г Нижний Новгород, р-н Нижегородский, ул Большая Печерская, д 82а, ГСК "Автолюбитель", гараж № 80
52:18:0060167:3У46	33	земли населенных пунктов	Размещение гаражей для собственных нужд	Нижегородская обл, г Нижний Новгород, р-н Нижегородский, ул Большая Печерская, д 82а, ГСК "Автолюбитель", гараж № 79
52:18:0060167:3У47	29	земли населенных пунктов	Размещение гаражей для собственных нужд	Нижегородская обл, г Нижний Новгород, р-н Нижегородский, ул Большая Печерская, д 82а, ГСК "Автолюбитель", гараж № 41
52:18:0060167:3У48	25	земли населенных пунктов	Размещение гаражей для собственных нужд	Нижегородская обл, г Нижний Новгород,

Кадастровый/ условный номер земельного участка	Площадь м ²	Категория земель	Вид разрешенного использования земельного участка	Адрес (описание местоположения)
				р-н Нижегородский, ул Большая Печерская, д 82а, ГСК "Автолюбитель", гараж № 40
52:18:0060167:3У49	34	земли населенных пунктов	Размещение гаражей для собственных нужд	Нижегородская обл, г Нижний Новгород, р-н Нижегородский, ул Большая Печерская, д 82а, ГСК "Автолюбитель", гараж № 39
52:18:0060167:3У50	32	земли населенных пунктов	Размещение гаражей для собственных нужд	Нижегородская обл, г Нижний Новгород, р-н Нижегородский, ул Большая Печерская, д 82а, ГСК "Автолюбитель", гараж № 88
52:18:0060167:3У51	33	земли населенных пунктов	Размещение гаражей для собственных нужд	Нижегородская обл, г Нижний Новгород, р-н Нижегородский, ул Большая Печерская, д 82а, ГСК "Автолюбитель", гараж № 89
52:18:0060167:3У52	29	земли населенных пунктов	Размещение гаражей для собственных нужд	Нижегородская обл, г Нижний Новгород, р-н Нижегородский, ул Большая Печерская, д 82а, ГСК "Автолюбитель", гараж № 90
52:18:0060167:3У53	33	земли населенных пунктов	Размещение гаражей для собственных нужд	Нижегородская обл, г Нижний Новгород, р-н Нижегородский, ул Большая Печерская, д 82а, ГСК "Автолюбитель", гараж № 91
52:18:0060167:3У54	36	земли населенных пунктов	Размещение гаражей для собственных нужд	Нижегородская обл, г Нижний Новгород, р-н Нижегородский, ул Большая Печерская, д 82а, ГСК "Автолюбитель", гараж № 92

Кадастровый/ условный номер земельного участка	Площадь м ²	Категория земель	Вид разрешенного использования земельного участка	Адрес (описание местоположения)
52:18:0060167:3У55	28	земли населенных пунктов	Размещение гаражей для собственных нужд	Нижегородская обл, г Нижний Новгород, р-н Нижегородский, ул Большая Печерская, д 82а, ГСК "Автолюбитель", гараж № 93
52:18:0060167:3У56	36	земли населенных пунктов	Размещение гаражей для собственных нужд	Нижегородская обл, г Нижний Новгород, р-н Нижегородский, ул Большая Печерская, д 82а, ГСК "Автолюбитель", гараж № 94
52:18:0060167:3У57	31	земли населенных пунктов	Размещение гаражей для собственных нужд	Нижегородская обл, г Нижний Новгород, р-н Нижегородский, ул Большая Печерская, д 82а, ГСК "Автолюбитель", гараж № 95
52:18:0060167:3У58	32	земли населенных пунктов	Размещение гаражей для собственных нужд	Нижегородская обл, г Нижний Новгород, р-н Нижегородский, ул Большая Печерская, д 82а, ГСК "Автолюбитель", гараж № 96
52:18:0060167:3У59	28	земли населенных пунктов	Размещение гаражей для собственных нужд	Нижегородская обл, г Нижний Новгород, р-н Нижегородский, ул Большая Печерская, д 82а, ГСК "Автолюбитель", гараж № 97
52:18:0060167:3У60	31	земли населенных пунктов	Размещение гаражей для собственных нужд	Нижегородская обл, г Нижний Новгород, р-н Нижегородский, ул Большая Печерская, д 82а, ГСК "Автолюбитель", гараж № 98
52:18:0060167:3У61	27	земли населенных пунктов	Размещение гаражей для собственных нужд	Нижегородская обл, г Нижний Новгород, р-н Нижегородский, ул Большая Печерская, д 82а, ГСК

Кадастровый/ условный номер земельного участка	Площадь м ²	Категория земель	Вид разрешенного использования земельного участка	Адрес (описание местоположения)
				"Автолюбитель", гараж № 99
52:18:0060167:3У62	30	земли населенных пунктов	Размещение гаражей для собственных нужд	Нижегородская обл, г Нижний Новгород, р-н Нижегородский, ул Большая Печерская, д 82а, ГСК "Автолюбитель", гараж № 100
52:18:0060167:3У63	28	земли населенных пунктов	Размещение гаражей для собственных нужд	Нижегородская обл, г Нижний Новгород, р-н Нижегородский, ул Большая Печерская, д 82а, ГСК "Автолюбитель", гараж № 101
52:18:0060167:3У64	32	земли населенных пунктов	Размещение гаражей для собственных нужд	Нижегородская обл, г Нижний Новгород, р-н Нижегородский, ул Большая Печерская, д 82а, ГСК "Автолюбитель", гараж № 102
52:18:0060167:3У65	28	земли населенных пунктов	Размещение гаражей для собственных нужд	Нижегородская обл, г Нижний Новгород, р-н Нижегородский, ул Большая Печерская, д 82а, ГСК "Автолюбитель", гараж № 103
52:18:0060167:3У66	19	земли населенных пунктов	Размещение гаражей для собственных нужд	Нижегородская обл, г Нижний Новгород, р-н Нижегородский, ул Большая Печерская, д 82а, ГСК "Автолюбитель", гараж № 104
52:18:0060167:3У67	22	земли населенных пунктов	Размещение гаражей для собственных нужд	Нижегородская обл, г Нижний Новгород, р-н Нижегородский, ул Большая Печерская, д 82а, ГСК "Автолюбитель", гараж № 105
52:18:0060167:3У68	30	земли населенных пунктов	Размещение гаражей для собственных нужд	Нижегородская обл, г Нижний Новгород, р-н Нижегородский, ул Большая

Кадастровый/ условный номер земельного участка	Площадь м ²	Категория земель	Вид разрешенного использования земельного участка	Адрес (описание местоположения)
				Печерская, д 82а, ГСК "Автолюбитель", гараж № 106
52:18:0060167:3У69	25	земли населенных пунктов	Размещение гаражей для собственных нужд	Нижегородская обл, г Нижний Новгород, р-н Нижегородский, ул Большая Печерская, д 82а, ГСК "Автолюбитель", гараж № 107
52:18:0060167:3У70	32	земли населенных пунктов	Размещение гаражей для собственных нужд	Нижегородская обл, г Нижний Новгород, р-н Нижегородский, ул Большая Печерская, д 82а, ГСК "Автолюбитель", гараж № 108
52:18:0060167:3У71	30	земли населенных пунктов	Размещение гаражей для собственных нужд	Нижегородская обл, г Нижний Новгород, р-н Нижегородский, ул Большая Печерская, д 82а, ГСК "Автолюбитель", гараж № 109
52:18:0060167:3У72	31	земли населенных пунктов	Размещение гаражей для собственных нужд	Нижегородская обл, г Нижний Новгород, р-н Нижегородский, ул Большая Печерская, д 82а, ГСК "Автолюбитель", гараж № 110
52:18:0060167:3У73	27	земли населенных пунктов	Размещение гаражей для собственных нужд	Нижегородская обл, г Нижний Новгород, р-н Нижегородский, ул Большая Печерская, д 82а, ГСК "Автолюбитель", гараж № 111
52:18:0060167:3У74	19	земли населенных пунктов	Размещение гаражей для собственных нужд	Нижегородская обл, г Нижний Новгород, р-н Нижегородский, ул Большая Печерская, д 82а, ГСК "Автолюбитель", гараж № 112
52:18:0060167:3У75	36	земли населенных пунктов	Размещение гаражей для собственных нужд	Нижегородская обл, г Нижний Новгород,

Кадастровый/ условный номер земельного участка	Площадь м ²	Категория земель	Вид разрешенного использования земельного участка	Адрес (описание местоположения)
				р-н Нижегородский, ул Большая Печерская, д 82а, ГСК "Автолюбитель", гараж № 113
52:18:0060167:3У76	29	земли населенных пунктов	Размещение гаражей для собственных нужд	Нижегородская обл, г Нижний Новгород, р-н Нижегородский, ул Большая Печерская, д 82а, ГСК "Автолюбитель", гараж № 114
52:18:0060167:3У77	29	земли населенных пунктов	Размещение гаражей для собственных нужд	Нижегородская обл, г Нижний Новгород, р-н Нижегородский, ул Большая Печерская, д 82а, ГСК "Автолюбитель", гараж № 115
52:18:0060167:3У78	36	земли населенных пунктов	Размещение гаражей для собственных нужд	Нижегородская обл, г Нижний Новгород, р-н Нижегородский, ул Большая Печерская, д 82а, ГСК "Автолюбитель", гараж № 116
52:18:0060167:3У79	29	земли населенных пунктов	Размещение гаражей для собственных нужд	Нижегородская обл, г Нижний Новгород, р-н Нижегородский, ул Большая Печерская, д 82а, ГСК "Автолюбитель", гараж № 117
52:18:0060167:3У80	43	земли населенных пунктов	Размещение гаражей для собственных нужд	Нижегородская обл, г Нижний Новгород, р-н Нижегородский, ул Большая Печерская, д 82а, ГСК "Автолюбитель", гараж № 118
52:18:0060167:3У81	56	земли населенных пунктов	Размещение гаражей для собственных нужд	Нижегородская обл, г Нижний Новгород, р-н Нижегородский, ул Большая Печерская, д 82а, ГСК "Автолюбитель", гараж № 119

Кадастровый/ условный номер земельного участка	Площадь м ²	Категория земель	Вид разрешенного использования земельного участка	Адрес (описание местоположения)
52:18:0060167:3У82	38	земли населенных пунктов	Размещение гаражей для собственных нужд	Нижегородская обл, г Нижний Новгород, р-н Нижегородский, ул Большая Печерская, д 82а, ГСК "Автолюбитель", гараж № 120
52:18:0060167:3У83	42	земли населенных пунктов	Размещение гаражей для собственных нужд	Нижегородская обл, г Нижний Новгород, р-н Нижегородский, ул Большая Печерская, д 82а, ГСК "Автолюбитель", гараж № 121
52:18:0060167:3У84	32	земли населенных пунктов	Размещение гаражей для собственных нужд	Нижегородская обл, г Нижний Новгород, р-н Нижегородский, ул Большая Печерская, д 82а, ГСК "Автолюбитель", гараж № 122
52:18:0060167:3У85	36	земли населенных пунктов	Размещение гаражей для собственных нужд	Нижегородская обл, г Нижний Новгород, р-н Нижегородский, ул Большая Печерская, д 82а, ГСК "Автолюбитель", гараж № 123
52:18:0060167:3У86	31	земли населенных пунктов	Размещение гаражей для собственных нужд	Нижегородская обл, г Нижний Новгород, р-н Нижегородский, ул Большая Печерская, д 82а, ГСК "Автолюбитель", гараж № 124
52:18:0060167:3У87	32	земли населенных пунктов	Размещение гаражей для собственных нужд	Нижегородская обл, г Нижний Новгород, р-н Нижегородский, ул Большая Печерская, д 82а, ГСК "Автолюбитель", гараж № 125
52:18:0060167:3У88	42	земли населенных пунктов	Размещение гаражей для собственных нужд	Нижегородская обл, г Нижний Новгород, р-н Нижегородский, ул Большая Печерская, д 82а, ГСК

Кадастровый/ условный номер земельного участка	Площадь м ²	Категория земель	Вид разрешенного использования земельного участка	Адрес (описание местоположения)
				"Автолюбитель", гараж № 126
52:18:0060167:3У89	45	земли населенных пунктов	Размещение гаражей для собственных нужд	Нижегородская обл, г Нижний Новгород, р-н Нижегородский, ул Большая Печерская, д 82а, ГСК "Автолюбитель", гараж № 127
52:18:0060167:3У90	49	земли населенных пунктов	Размещение гаражей для собственных нужд	Нижегородская обл, г Нижний Новгород, р-н Нижегородский, ул Большая Печерская, д 82а, ГСК "Автолюбитель"
52:18:0060167:3У91	22	земли населенных пунктов	Размещение гаражей для собственных нужд	Нижегородская обл, г Нижний Новгород, р-н Нижегородский, ул Большая Печерская, д 82а, ГСК "Автолюбитель", гараж № 60
52:18:0060167:3У92	34	земли населенных пунктов	Размещение гаражей для собственных нужд	Нижегородская обл, г Нижний Новгород, р-н Нижегородский, ул Большая Печерская, д 82а, ГСК "Автолюбитель", гараж № 61
52:18:0060167:3У93	32	земли населенных пунктов	Размещение гаражей для собственных нужд	Нижегородская обл, г Нижний Новгород, р-н Нижегородский, ул Большая Печерская, д 82а, ГСК "Автолюбитель", гараж № 62
52:18:0060167:3У94	29	земли населенных пунктов	Размещение гаражей для собственных нужд	Нижегородская обл, г Нижний Новгород, р-н Нижегородский, ул Большая Печерская, д 82а, ГСК "Автолюбитель", гараж № 63
52:18:0060167:3У95	30	земли населенных пунктов	Размещение гаражей для собственных нужд	Нижегородская обл, г Нижний Новгород, р-н Нижегородский, ул Большая Печерская, д 82а,

Кадастровый/ условный номер земельного участка	Площадь м ²	Категория земель	Вид разрешенного использования земельного участка	Адрес (описание местоположения)
				ГСК "Автолюбитель", гараж № 64
52:18:0060167:3У96	31	земли населенных пунктов	Размещение гаражей для собственных нужд	Нижегородская обл, г Нижний Новгород, р-н Нижегородский, ул Большая Печерская, д 82а, ГСК "Автолюбитель", гараж № 65
52:18:0060167:3У97	30	земли населенных пунктов	Размещение гаражей для собственных нужд	Нижегородская обл, г Нижний Новгород, р-н Нижегородский, ул Большая Печерская, д 82а, ГСК "Автолюбитель", гараж № 66
52:18:0060167:3У98	31	земли населенных пунктов	Размещение гаражей для собственных нужд	Нижегородская обл, г Нижний Новгород, р-н Нижегородский, ул Большая Печерская, д 82а, ГСК "Автолюбитель", гараж № 67
52:18:0060167:3У99	34	земли населенных пунктов	Размещение гаражей для собственных нужд	Нижегородская обл, г Нижний Новгород, р-н Нижегородский, ул Большая Печерская, д 82а, ГСК "Автолюбитель", гараж № 68
52:18:0060167:3У100	36	земли населенных пунктов	Размещение гаражей для собственных нужд	Нижегородская обл, г Нижний Новгород, р-н Нижегородский, ул Большая Печерская, д 82а, ГСК "Автолюбитель", гараж № 69
52:18:0060167:3У101	27	земли населенных пунктов	Размещение гаражей для собственных нужд	Нижегородская обл, г Нижний Новгород, р-н Нижегородский, ул Большая Печерская, д 82а, ГСК "Автолюбитель", гараж № 70
52:18:0060167:3У102	32	земли населенных пунктов	Размещение гаражей для собственных нужд	Нижегородская обл, г Нижний Новгород, р-н Нижегородский,

Кадастровый/ условный номер земельного участка	Площадь м ²	Категория земель	Вид разрешенного использования земельного участка	Адрес (описание местоположения)
				ул Большая Печерская, д 82а, ГСК "Автолюбитель", гараж № 71
52:18:0060167:3У103	34	земли населенных пунктов	Размещение гаражей для собственных нужд	Нижегородская обл, г Нижний Новгород, р-н Нижегородский, ул Большая Печерская, д 82а, ГСК "Автолюбитель", гараж № 72
52:18:0060167:3У104	35	земли населенных пунктов	Размещение гаражей для собственных нужд	Нижегородская обл, г Нижний Новгород, р-н Нижегородский, ул Большая Печерская, д 82а, ГСК "Автолюбитель", гараж № 73
52:18:0060167:3У105	37	земли населенных пунктов	Размещение гаражей для собственных нужд	Нижегородская обл, г Нижний Новгород, р-н Нижегородский, ул Большая Печерская, д 82а, ГСК "Автолюбитель", гараж № 74
52:18:0060167:3У106	41	земли населенных пунктов	Размещение гаражей для собственных нужд	Нижегородская обл, г Нижний Новгород, р-н Нижегородский, ул Большая Печерская, д 82а, ГСК "Автолюбитель", гараж № 75
52:18:0060167:3У107	30	земли населенных пунктов	Размещение гаражей для собственных нужд	Нижегородская обл, г Нижний Новгород, р-н Нижегородский, ул Большая Печерская, д 82а, ГСК "Автолюбитель", гараж № 76
52:18:0060167:3У108	22	земли населенных пунктов	Размещение гаражей для собственных нужд	Нижегородская обл, г Нижний Новгород, р-н Нижегородский, ул Большая Печерская, д 82а, ГСК "Автолюбитель", гараж № 77
52:18:0060167:3У109	20	земли населенных	Размещение гаражей для	Нижегородская обл,

Кадастровый/ условный номер земельного участка	Площадь м ²	Категория земель	Вид разрешенного использования земельного участка	Адрес (описание местоположения)
		пунктов	собственных нужд	г Нижний Новгород, р-н Нижегородский, ул Большая Печерская, д 82а, ГСК "Автолюбитель", гараж № 78
52:18:0060167:3У110	46	земли населенных пунктов	Размещение гаражей для собственных нужд	Нижегородская обл, г Нижний Новгород, р-н Нижегородский, ул Большая Печерская, д 82а, ГСК "Автолюбитель", гараж № 42
52:18:0060167:3У111	33	земли населенных пунктов	Размещение гаражей для собственных нужд	Нижегородская обл, г Нижний Новгород, р-н Нижегородский, ул Большая Печерская, д 82а, ГСК "Автолюбитель", гараж № 43
52:18:0060167:3У112	38	земли населенных пунктов	Размещение гаражей для собственных нужд	Нижегородская обл, г Нижний Новгород, р-н Нижегородский, ул Большая Печерская, д 82а, ГСК "Автолюбитель", гараж № 44
52:18:0060167:3У113	41	земли населенных пунктов	Размещение гаражей для собственных нужд	Нижегородская обл, г Нижний Новгород, р-н Нижегородский, ул Большая Печерская, д 82а, ГСК "Автолюбитель", гараж № 45
52:18:0060167:3У114	26	земли населенных пунктов	Размещение гаражей для собственных нужд	Нижегородская обл, г Нижний Новгород, р-н Нижегородский, ул Большая Печерская, д 82а, ГСК "Автолюбитель", гараж № 46
52:18:0060167:3У115	29	земли населенных пунктов	Размещение гаражей для собственных нужд	Нижегородская обл, г Нижний Новгород, р-н Нижегородский, ул Большая Печерская, д 82а, ГСК "Автолюбитель",

Кадастровый/ условный номер земельного участка	Площадь м ²	Категория земель	Вид разрешенного использования земельного участка	Адрес (описание местоположения)
				гараж № 47
52:18:0060167:3У116	30	земли населенных пунктов	Размещение гаражей для собственных нужд	Нижегородская обл, г Нижний Новгород, р-н Нижегородский, ул Большая Печерская, д 82а, ГСК "Автолюбитель", гараж № 48
52:18:0060167:3У117	27	земли населенных пунктов	Размещение гаражей для собственных нужд	Нижегородская обл, г Нижний Новгород, р-н Нижегородский, ул Большая Печерская, д 82а, ГСК "Автолюбитель", гараж № 49
52:18:0060167:3У118	29	земли населенных пунктов	Размещение гаражей для собственных нужд	Нижегородская обл, г Нижний Новгород, р-н Нижегородский, ул Большая Печерская, д 82а, ГСК "Автолюбитель", гараж № 50
52:18:0060167:3У119	25	земли населенных пунктов	Размещение гаражей для собственных нужд	Нижегородская обл, г Нижний Новгород, р-н Нижегородский, ул Большая Печерская, д 82а, ГСК "Автолюбитель", гараж № 51
52:18:0060167:3У120	27	земли населенных пунктов	Размещение гаражей для собственных нужд	Нижегородская обл, г Нижний Новгород, р-н Нижегородский, ул Большая Печерская, д 82а, ГСК "Автолюбитель", гараж № 52
52:18:0060167:3У121	29	земли населенных пунктов	Размещение гаражей для собственных нужд	Нижегородская обл, г Нижний Новгород, р-н Нижегородский, ул Большая Печерская, д 82а, ГСК "Автолюбитель", гараж № 53
52:18:0060167:3У122	27	земли населенных пунктов	Размещение гаражей для собственных нужд	Нижегородская обл, г Нижний Новгород, р-н Нижегородский, ул Большая Печерская, д 82а,

Кадастровый/ условный номер земельного участка	Площадь м ²	Категория земель	Вид разрешенного использования земельного участка	Адрес (описание местоположения)
				ГСК "Автолюбитель", гараж № 54
52:18:0060167:3У123	30	земли населенных пунктов	Размещение гаражей для собственных нужд	Нижегородская обл, г Нижний Новгород, р-н Нижегородский, ул Большая Печерская, д 82а, ГСК "Автолюбитель", гараж № 55
52:18:0060167:3У124	28	земли населенных пунктов	Размещение гаражей для собственных нужд	Нижегородская обл, г Нижний Новгород, р-н Нижегородский, ул Большая Печерская, д 82а, ГСК "Автолюбитель", гараж № 56
52:18:0060167:3У125	34	земли населенных пунктов	Размещение гаражей для собственных нужд	Нижегородская обл, г Нижний Новгород, р-н Нижегородский, ул Большая Печерская, д 82а, ГСК "Автолюбитель", гараж № 57
52:18:0060167:3У126	35	земли населенных пунктов	Размещение гаражей для собственных нужд	Нижегородская обл, г Нижний Новгород, р-н Нижегородский, ул Большая Печерская, д 82а, ГСК "Автолюбитель", гараж № 58
52:18:0060167:3У127	27	земли населенных пунктов	Размещение гаражей для собственных нужд	Нижегородская обл, г Нижний Новгород, р-н Нижегородский, ул Большая Печерская, д 82а, ГСК "Автолюбитель", гараж № 59
52:18:0060167:3У128	109	земли населенных пунктов	Размещение гаражей для собственных нужд	Нижегородская обл, г Нижний Новгород, р-н Нижегородский, ул Большая Печерская, д 82а, уч. 128
52:18:0060167:3У129	60	земли населенных пунктов	Размещение гаражей для собственных нужд	Нижегородская обл, г Нижний Новгород, р-н Нижегородский, ул Большая Печерская, д 82а, уч.

Кадастровый/ условный номер земельного участка	Площадь м ²	Категория земель	Вид разрешенного использования земельного участка	Адрес (описание местоположения)
				129
52:18:0060167:3У130	39	земли населенных пунктов	Размещение гаражей для собственных нужд	Нижегородская обл, г Нижний Новгород, р-н Нижегородский, ул Большая Печерская, д 82а, ГСК "Автолюбитель", участок 130
52:18:0060167:3У131	33	земли населенных пунктов	Размещение гаражей для собственных нужд	Нижегородская обл, г Нижний Новгород, р-н Нижегородский, ул Большая Печерская, д 82а, ГСК "Автолюбитель", гараж № 1
52:18:0060167:3У132	25	земли населенных пунктов	Размещение гаражей для собственных нужд	Нижегородская обл, г Нижний Новгород, р-н Нижегородский, ул Большая Печерская, д 82а, ГСК "Автолюбитель", гараж № 2
52:18:0060167:3У133	40	земли населенных пунктов	Размещение гаражей для собственных нужд	Нижегородская обл, г Нижний Новгород, р-н Нижегородский, ул Большая Печерская, д 82а, ГСК "Автолюбитель", гараж № 3
52:18:0060167:3У134	28	земли населенных пунктов	Размещение гаражей для собственных нужд	Нижегородская обл, г Нижний Новгород, р-н Нижегородский, ул Большая Печерская, д 82а, ГСК "Автолюбитель", гараж № 4
52:18:0060167:3У135	32	земли населенных пунктов	Размещение гаражей для собственных нужд	Нижегородская обл, г Нижний Новгород, р-н Нижегородский, ул Большая Печерская, д 82а, ГСК "Автолюбитель", гараж № 5
52:18:0060167:3У136	29	земли населенных пунктов	Размещение гаражей для собственных нужд	Нижегородская обл, г Нижний Новгород, р-н Нижегородский, ул Большая Печерская, д 82а,

Кадастровый/ условный номер земельного участка	Площадь м ²	Категория земель	Вид разрешенного использования земельного участка	Адрес (описание местоположения)
				ГСК "Автолюбитель", участок 136
52:18:0060167:3У137	30	земли населенных пунктов	Размещение гаражей для собственных нужд	Нижегородская обл, г Нижний Новгород, р-н Нижегородский, ул Большая Печерская, д 82а, ГСК "Автолюбитель", гараж № 6
52:18:0060167:3У138	22	земли населенных пунктов	Размещение гаражей для собственных нужд	Нижегородская обл, г Нижний Новгород, р-н Нижегородский, ул Большая Печерская, д 82а, ГСК "Автолюбитель", гараж № 7
52:18:0060167:3У139	26	земли населенных пунктов	Размещение гаражей для собственных нужд	Нижегородская обл, г Нижний Новгород, р-н Нижегородский, ул Большая Печерская, д 82а, ГСК "Автолюбитель", гараж № 8
52:18:0060167:3У140	25	земли населенных пунктов	Размещение гаражей для собственных нужд	Нижегородская обл, г Нижний Новгород, р-н Нижегородский, ул Большая Печерская, д 82а, ГСК "Автолюбитель", гараж № 9
52:18:0060167:3У141	21	земли населенных пунктов	Размещение гаражей для собственных нужд	Нижегородская обл, г Нижний Новгород, р-н Нижегородский, ул Большая Печерская, д 82а, ГСК "Автолюбитель", гараж № 10
52:18:0060167:3У142	21	земли населенных пунктов	Размещение гаражей для собственных нужд	Нижегородская обл, г Нижний Новгород, р-н Нижегородский, ул Большая Печерская, д 82а, ГСК "Автолюбитель", гараж № 11
52:18:0060167:3У143	25	земли населенных пунктов	Размещение гаражей для собственных нужд	Нижегородская обл, г Нижний Новгород, р-н Нижегородский,

Кадастровый/ условный номер земельного участка	Площадь м ²	Категория земель	Вид разрешенного использования земельного участка	Адрес (описание местоположения)
				ул Большая Печерская, д 82а, ГСК "Автолюбитель", гараж № 12
52:18:0060167:3У144	21	земли населенных пунктов	Размещение гаражей для собственных нужд	Нижегородская обл, г Нижний Новгород, р-н Нижегородский, ул Большая Печерская, д 82а, ГСК "Автолюбитель", гараж № 13
52:18:0060167:3У145	23	земли населенных пунктов	Размещение гаражей для собственных нужд	Нижегородская обл, г Нижний Новгород, р-н Нижегородский, ул Большая Печерская, д 82а, ГСК "Автолюбитель", гараж № 14
52:18:0060167:3У146	23	земли населенных пунктов	Размещение гаражей для собственных нужд	Нижегородская обл, г Нижний Новгород, р-н Нижегородский, ул Большая Печерская, д 82а, ГСК "Автолюбитель", гараж № 15
52:18:0060167:3У147	26	земли населенных пунктов	Размещение гаражей для собственных нужд	Нижегородская обл, г Нижний Новгород, р-н Нижегородский, ул Большая Печерская, д 82а, ГСК "Автолюбитель", гараж № 16
52:18:0060167:3У148	24	земли населенных пунктов	Размещение гаражей для собственных нужд	Нижегородская обл, г Нижний Новгород, р-н Нижегородский, ул Большая Печерская, д 82а, ГСК "Автолюбитель", гараж № 17
52:18:0060167:3У149	26	земли населенных пунктов	Размещение гаражей для собственных нужд	Нижегородская обл, г Нижний Новгород, р-н Нижегородский, ул Большая Печерская, д 82а, ГСК "Автолюбитель", гараж № 18
52:18:0060167:3У150	22	земли населенных	Размещение гаражей для	Нижегородская обл,

Кадастровый/ условный номер земельного участка	Площадь м ²	Категория земель	Вид разрешенного использования земельного участка	Адрес (описание местоположения)
		пунктов	собственных нужд	г Нижний Новгород, р-н Нижегородский, ул Большая Печерская, д 82а, ГСК "Автолюбитель", гараж № 19
52:18:0060167:3У151	66	земли населенных пунктов	Размещение гаражей для собственных нужд	Нижегородская обл, г Нижний Новгород, р-н Нижегородский, ул Большая Печерская, д 82а, ГСК "Автолюбитель", гараж № 20А
52:18:0060167:3У152	18	земли населенных пунктов	Размещение гаражей для собственных нужд	Нижегородская обл, г Нижний Новгород, р-н Нижегородский, ул Большая Печерская, д 82а, ГСК "Автолюбитель", гараж № 20
52:18:0060167:3У153	33	земли населенных пунктов	Размещение гаражей для собственных нужд	Нижегородская обл, г Нижний Новгород, р-н Нижегородский, ул Большая Печерская, д 82а, ГСК "Автолюбитель", гараж № 21
52:18:0060167:3У154	32	земли населенных пунктов	Размещение гаражей для собственных нужд	Нижегородская обл, г Нижний Новгород, р-н Нижегородский, ул Большая Печерская, д 82а, ГСК "Автолюбитель", гараж № 22
52:18:0060167:3У155	44	земли населенных пунктов	Размещение гаражей для собственных нужд	Нижегородская обл, г Нижний Новгород, р-н Нижегородский, ул Большая Печерская, д 82а, ГСК "Автолюбитель", гараж № 23
52:18:0060167:3У156	41	земли населенных пунктов	Размещение гаражей для собственных нужд	Нижегородская обл, г Нижний Новгород, р-н Нижегородский, ул Большая Печерская, д 82а, ГСК "Автолюбитель",

Кадастровый/ условный номер земельного участка	Площадь м ²	Категория земель	Вид разрешенного использования земельного участка	Адрес (описание местоположения)
				гараж № 24
52:18:0060167:3У157	57	земли населенных пунктов	Размещение гаражей для собственных нужд	Нижегородская обл, г Нижний Новгород, р-н Нижегородский, ул Большая Печерская, д 82а, ГСК "Автолюбитель", гараж № 25
52:18:0060167:3У158	56	земли населенных пунктов	Размещение гаражей для собственных нужд	Нижегородская обл, г Нижний Новгород, р-н Нижегородский, ул Большая Печерская, д 82а, ГСК "Автолюбитель", гараж № 26
52:18:0060167:3У159	31	земли населенных пунктов	Размещение гаражей для собственных нужд	Нижегородская обл, г Нижний Новгород, р-н Нижегородский, ул Большая Печерская, д 82а, ГСК "Автолюбитель", гараж № 27
52:18:0060167:3У160	27	земли населенных пунктов	Размещение гаражей для собственных нужд	Нижегородская обл, г Нижний Новгород, р-н Нижегородский, ул Большая Печерская, д 82а, ГСК "Автолюбитель", гараж № 28
52:18:0060167:3У161	25	земли населенных пунктов	Размещение гаражей для собственных нужд	Нижегородская обл, г Нижний Новгород, р-н Нижегородский, ул Большая Печерская, д 82а, ГСК "Автолюбитель", гараж № 29
52:18:0060167:3У162	30	земли населенных пунктов	Размещение гаражей для собственных нужд	Нижегородская обл, г Нижний Новгород, р-н Нижегородский, ул Большая Печерская, д 82а, ГСК "Автолюбитель", гараж № 30
52:18:0060167:3У163	40	земли населенных пунктов	Размещение гаражей для собственных нужд	Нижегородская обл, г Нижний Новгород, р-н Нижегородский, ул Большая Печерская, д 82а,

Кадастровый/ условный номер земельного участка	Площадь м ²	Категория земель	Вид разрешенного использования земельного участка	Адрес (описание местоположения)
				ГСК "Автолюбитель", гараж № 31
52:18:0060167:3У164	31	земли населенных пунктов	Размещение гаражей для собственных нужд	Нижегородская обл, г Нижний Новгород, р-н Нижегородский, ул Большая Печерская, д 82а, ГСК "Автолюбитель", гараж № 32
52:18:0060167:3У165	30	земли населенных пунктов	Размещение гаражей для собственных нужд	Нижегородская обл, г Нижний Новгород, р-н Нижегородский, ул Большая Печерская, д 82а, ГСК "Автолюбитель", гараж № 33
52:18:0060167:3У166	22	земли населенных пунктов	Размещение гаражей для собственных нужд	Нижегородская обл, г Нижний Новгород, р-н Нижегородский, ул Большая Печерская, д 82а, ГСК "Автолюбитель", гараж № 34
52:18:0060167:3У167	25	земли населенных пунктов	Размещение гаражей для собственных нужд	Нижегородская обл, г Нижний Новгород, р-н Нижегородский, ул Большая Печерская, д 82а, ГСК "Автолюбитель", гараж № 35
52:18:0060167:3У168	27	земли населенных пунктов	Размещение гаражей для собственных нужд	Нижегородская обл, г Нижний Новгород, р-н Нижегородский, ул Большая Печерская, д 82а, ГСК "Автолюбитель", гараж № 36
52:18:0060167:3У169	29	земли населенных пунктов	Размещение гаражей для собственных нужд	Нижегородская обл, г Нижний Новгород, р-н Нижегородский, ул Большая Печерская, д 82а, ГСК "Автолюбитель", гараж № 37
52:18:0060167:3У170	22	земли населенных пунктов	Размещение гаражей для собственных нужд	Нижегородская обл, г Нижний Новгород, р-н Нижегородский,

Кадастровый/ условный номер земельного участка	Площадь м ²	Категория земель	Вид разрешенного использования земельного участка	Адрес (описание местоположения)
				ул Большая Печерская, д 82а, ГСК "Автолюбитель", гараж № 38
52:18:0060160:305	472	земли населенных пунктов	Под многоквартирный жилой дом	Российская Федерация, Нижегородская обл., г. Нижний Новгород, ул. Большая Печерская, д. 60
52:18:0060160:288	194	земли населенных пунктов	занимаемого многоквартирным домом	установлено относительно ориентира, расположенного в границах участка. Почтовый адрес ориентира: Нижегородская обл., г. Нижний Новгород, Нижегородский район, ул. Большая Печерская, 68 (литера А)
52:18:0060167:32	732	земли населенных пунктов	под индивидуальный жилой дом с прилегающей территорией	обл. Нижегородская, г. Нижний Новгород, р-н Нижегородский, ул. Сеченова, дом 11
52:18:0060167:17	646	земли населенных пунктов	под индивидуальный жилой дом с прилегающей территорией	установлено относительно ориентира, расположенного в границах участка. Почтовый адрес ориентира: Нижегородская обл., г. Нижний Новгород, Нижегородский район, ул. Сеченова, дом 9
52:18:0060167:33	1422	земли населенных пунктов	под индивидуальный жилой дом с прилегающей территорией	установлено относительно ориентира, расположенного в границах участка. Почтовый адрес ориентира: обл. Нижегородская, г. Нижний Новгород, р-н Нижегородский,

Кадастровый/ условный номер земельного участка	Площадь м ²	Категория земель	Вид разрешенного использования земельного участка	Адрес (описание местоположения)
				ул. Большая Печерская, дом №72
52:18:0060167:39	618	земли населенных пунктов	под индивидуальный жилой дом с прилегающей территорией	установлено относительно ориентира, расположенного в границах участка. Почтовый адрес ориентира: Нижегородская обл., г. Нижний Новгород, Нижегородский район, ул. Сеченова, дом №7
52:18:0060167:3	217	земли населенных пунктов	под нежилое отдельстоящее здание	установлено относительно ориентира, расположенного в границах участка. Почтовый адрес ориентира: Нижегородская обл., г. Нижний Новгород, Нижегородский район, ул. Большая Печерская, 82
52:18:0060167:14	773	земли населенных пунктов	Под здание торгового павильона	установлено относительно ориентира, расположенного в границах участка. Почтовый адрес ориентира: обл. Нижегородская, г. Нижний Новгород, р-н Нижегородский, ул. Большая Печерская, д.84а, (литера А)
52:18:0060159:11	158	земли населенных пунктов	под многоквартирный жилой дом	установлено относительно ориентира, расположенного в границах участка. Почтовый адрес ориентира: Нижегородская обл., г. Нижний Новгород, Нижегородский район, ул. Большая Печерская, дом 85 а

Кадастровый/ условный номер земельного участка	Площадь м ²	Категория земель	Вид разрешенного использования земельного участка	Адрес (описание местоположения)
52:18:0060159:168	276	земли населенных пунктов	под многоквартирный дом	Нижегородская обл., г. Нижний Новгород, Нижегородский район, ул. Большая Печерская, 79
52:18:0060159:7	120	земли населенных пунктов	Под жилой дом со встроенным нежилым помещением	Нижегородская обл., г. Нижний Новгород, Нижегородский район, ул. Большая Печерская, 77 (литеры А, А1, А2)
52:18:0060159:9	421	земли населенных пунктов	Под многоквартирный жилой дом со встроенными нежилыми помещениями и придомовой территорией	Нижегородская обл., г. Нижний Новгород, Нижегородский район, ул. Большая Печерская, 75, (литера А)
52:18:0060159:1	87	земли населенных пунктов	под индивидуальное жилищное строительство	Нижегородская обл., г. Нижний Новгород, Нижегородский район, пл. Сенная, дом № 7
52:18:0060159:2	248	земли населенных пунктов	под огород	Нижегородская обл., г. Нижний Новгород, Нижегородский район, пл. Сенная, 7
52:18:0060159:23	106	земли населенных пунктов	под многоквартирный жилой дом	Нижегородская обл., г. Нижний Новгород, Нижегородский район, ул. Большая Печерская, дом 77б
52:18:0060159:17	277	земли населенных пунктов	под многоквартирный жилой дом	Нижегородская обл., г. Нижний Новгород, Нижегородский район, ул. Новосолдатская, 10
52:18:0060159:18	110	земли населенных пунктов	Под многоквартирный жилой дом	Нижегородская обл., г. Нижний Новгород, Нижегородский район, ул. Новосолдатская, 14
52:18:0060159:24	87	земли населенных пунктов	под многоквартирный жилой дом	Нижегородская обл., г. Нижний Новгород, Нижегородский район, ул. Большая

Кадастровый/ условный номер земельного участка	Площадь м ²	Категория земель	Вид разрешенного использования земельного участка	Адрес (описание местоположения)
				Печерская, дом 81, литер Б
52:18:0060159:8	519	земли населенных пунктов	под индивидуальный жилой дом с прилегающей территорией	Нижегородская обл., г. Нижний Новгород, Нижегородский район, ул. Новосолдатская, дом № 16
52:18:0060158:34	199	земли населенных пунктов	под многоквартирный жилой дом	Нижегородская обл., г. Нижний Новгород, Нижегородский район, площадь Сенная, 15а
52:18:0060158:24	1221	земли населенных пунктов	Под административно- складское здание	Нижегородская обл., г. Нижний Новгород, Нижегородский район, пл. Сенная, дом № 15
52:18:0060158:25	474	земли населенных пунктов	под здание школы искусств	обл. Нижегородская, г. Нижний Новгород, р-н Нижегородский, ул. Новосолдатская, 1/13
52:18:0060158:29	253	земли населенных пунктов	Под многоквартирный жилой дом	Нижегородская обл., г. Нижний Новгород, Нижегородский район, ул. Новосолдатская, 7
52:18:0060158:35	875	земли населенных пунктов	под индивидуальное жилищное строительство	Нижегородская обл., г. Нижний Новгород, Нижегородский район, ул. Новосолдатская, дом 11
52:18:0060158:16	93	земли населенных пунктов	Под индивидуальный жилой дом	установлено относительно ориентира, расположенного в границах участка. Почтовый адрес ориентира: Нижегородская обл., г. Нижний Новгород, Нижегородский район, ул. Тургенева, дом №8А
52:18:0060158:237	1165	земли населенных	Под жилым домом	Нижегородская обл.,

Кадастровый/ условный номер земельного участка	Площадь м ²	Категория земель	Вид разрешенного использования земельного участка	Адрес (описание местоположения)
		пунктов		г. Нижний Новгород, Нижегородский район, ул. Тургенева, дом 12
52:18:0060158:26	927	земли населенных пунктов	Под индивидуальный жилой дом с прилегающей территорией	обл. Нижегородская, г. Нижний Новгород, р-н Нижегородский, ул. Новосолдатская, дом № 17
52:18:0060156:293	331	земли населенных пунктов	под магазин по продаже спортивного оборудования	Нижегородская обл., г. Нижний Новгород, Нижегородский район, площадь Сенная, 11 дом "Б", литер "А".
52:18:0060156:59	909	земли населенных пунктов	Под административное здание, хозпостройки с прилегающей территорией	Нижегородская обл., г. Нижний Новгород, Нижегородский район, ул. Новосолдатская, 1а
52:18:0060123:371	3457	земли населенных пунктов	Для строительства здания многофункционального использования с апартаментами на верхних этажах, помещениями общественного назначения и подземной автостоянкой	Нижегородская обл., г. Нижний Новгород, Нижегородский район, ул. М.Горького, у дома №71
52:18:0060160:7: ЗУ171	284	земли населенных пунктов	Транспорт	Нижегородская обл., г. Нижний Новгород, Нижегородский район, ул. Б. Печерская, пл. Сенная, Казанская набережная
52:18:0060123:356: ЗУ4	559	земли населенных пунктов	Транспорт	г. Нижний Новгород, ул. М.Горького, уч.4
52:18:0060160:275	202	земли населенных пунктов	под многоквартирный дом	Нижегородская обл., г. Нижний Новгород, Нижегородский район, ул. Большая Печерская, 58а

Кадастровый/ условный номер земельного участка	Площадь м ²	Категория земель	Вид разрешенного использования земельного участка	Адрес (описание местоположения)
				(литера Б)
52:18:0060112:5	306	земли населенных пунктов	под благоустройство прилегающей к магазину территории	Нижегородская обл., г. Нижний Новгород, Нижегородский район, площадь Свободы, дом 4
52:18:0060158:230	600	земли населенных пунктов	под организацию временной парковки служебного транспорта (без права возведения капитальных и временных объектов)	Нижегородская обл., г. Нижний Новгород, Нижегородский район, на пересечении ул. Сеченова и Тургенева
52:18:0060189:1	28	земли населенных пунктов	под временный сборно- разборный торговый павильон	Нижегородская обл., г. Нижний Новгород, Нижегородский район, ул. Родионова (остановка городского транспорта "Завод им.Петровского")
52:18:0060160:3У30	34	земли населенных пунктов	Склад	Ул. Большая Печерская, 60А

В соответствии со статьей 39.37 Земельного Кодекса Российской Федерации предлагается установление публичных сервитутов для реконструкции линейных объектов в связи с изменением их местоположения. Границы публичных сервитутов отражены в разделе IV. Чертеж межевания территории.

Перечень существующих земельных участков, на которых линейные объекты могут быть размещены на условиях сервитута, публичного сервитута

Кадастровый номер земельного участка	Категория земель	Вид разрешенного использования	Адрес (описание местоположения)
52:18:0060067:188	Земли населённых пунктов	Многоэтажная жилая застройка (высотная застройка)	Нижегородская обл., г. Нижний Новгород, Нижегородский район, ул. Максима Горького, дом 164
52:18:0060067:3177	Земли населённых пунктов	Многоэтажная жилая застройка (высотная	Российская Федерация, Нижегородская обл., г. Нижний Новгород,

Кадастровый номер земельного участка	Категория земель	Вид разрешенного использования	Адрес (описание местоположения)
		застройка)	Нижегородский район, ул. Ошарская, 21
52:18:0060068:628	Земли населённых пунктов	Коммунальное обслуживание	Нижегородская обл., г. Нижний Новгород, Нижегородский район, площадь Свободы, дом 3
52:18:0060068:629	Земли населённых пунктов	Среднее и высшее профессиональное образование	Нижегородская обл., г. Нижний Новгород, Нижегородский район, площадь Свободы, дом 3
52:18:0060068:65	Земли населённых пунктов	Жилая застройка	Нижегородская обл., г. Нижний Новгород, Нижегородский район, площадь Свободы, у дома №3
52:18:0060068:731	Земли населённых пунктов	Деловое управление	Нижегородская обл., г. Нижний Новгород, Нижегородский район, ул. Ошарская, д. 40
52:18:0060068:732	Земли населённых пунктов	Деловое управление	Нижегородская обл., г. Нижний Новгород, Нижегородский район, ул. Ошарская, д. 40
52:18:0060077:308	Земли населённых пунктов	Многоэтажная жилая застройка (высотная застройка)	Нижегородская обл., г. Нижний Новгород, Нижегородский район, ул. Варварская, 44/41
52:18:0060096:55	Земли населённых пунктов	Многоэтажная жилая застройка (высотная застройка)	Российская Федерация, Нижегородская область, город Нижний Новгород, площадь Свободы, земельный участок 7
52:18:0060107:217	Земли населённых пунктов	Многоэтажная жилая застройка (высотная застройка)	Нижегородская обл., г. Нижний Новгород, Нижегородский район, по ул. Максима Горького, 250
52:18:0060107:223	Земли населённых пунктов	Гостиничное обслуживание	Российская Федерация, Нижегородская обл., г. Нижний Новгород, Нижегородский район, ул. Максима Горького, д. 252
52:18:0060109:10	Земли населённых пунктов	Объекты торговли (торговые центры, торгово-развлекательные центры (комплексы)	Нижегородская обл., г. Нижний Новгород, Нижегородский район, ул. Белинского, дом 124
52:18:0060112:10	Земли населённых пунктов	Магазины	Нижегородская обл., г. Нижний Новгород, Нижегородский район, площадь Свободы, дом 4
52:18:0060112:5	Земли населённых пунктов	Земельные участки (территории) общего пользования	Нижегородская обл., г. Нижний Новгород, Нижегородский район, площадь Свободы, дом 4
52:18:0060112:5	Земли населённых	Земельные участки (территории)	Нижегородская обл., г. Нижний Новгород,

Кадастровый номер земельного участка	Категория земель	Вид разрешенного использования	Адрес (описание местоположения)
	пунктов	общего пользования	Нижегородский район, площадь Свободы, дом 4
52:18:0060113:11	Земли населённых пунктов	Общественное управление	Нижегородская обл., г. Нижний Новгород, Нижегородский район, ул. Максима Горького, 147а
52:18:0060113:12	Земли населённых пунктов	Коммунальное обслуживание	обл. Нижегородская, г. Нижний Новгород, р-н Нижегородский, на пересечении улиц Максима Горького, Ошарской
52:18:0060113:21	Земли населённых пунктов	Многоэтажная жилая застройка (высотная застройка)	Нижегородская обл., г. Нижний Новгород, Нижегородский район, ул. Ванеева, 1
52:18:0060113:22	Земли населённых пунктов	Малоэтажная многоквартирная жилая застройка	Нижегородская обл., г. Нижний Новгород, Нижегородский район, ул. Ошарская, 52 а
52:18:0060114:19	Земли населённых пунктов	Деловое управление	Нижегородская обл., г. Нижний Новгород, Нижегородский район, ул. Максима Горького, 117
52:18:0060116:342	Земли населённых пунктов	Малоэтажная многоквартирная жилая застройка	Российская Федерация, Нижегородская область, г. Нижний Новгород, Нижегородский район, ул. Максима Горького, д.123
52:18:0060119:45	Земли населённых пунктов	Многоэтажная жилая застройка (высотная застройка)	Нижегородская обл., г. Нижний Новгород, Нижегородский район, ул. Максима Горького, 113/30
52:18:0060122:1773	Земли населённых пунктов	Образование и просвещение	Нижегородская обл., г. Нижний Новгород, Нижегородский район, ул. Максима Горького, 150
52:18:0060122:1804	Земли населённых пунктов	Многоэтажная жилая застройка (высотная застройка)	Нижегородская обл., г. Нижний Новгород, Нижегородский район, ул. Максима Горького, дом №144
52:18:0060122:52	Земли населённых пунктов	Многоэтажная жилая застройка (высотная застройка)	Нижегородская обл., г. Нижний Новгород, Нижегородский район, ул. Максима Горького, 148
52:18:0060123:15	Земли населённых пунктов	Транспорт	Нижегородская обл., г. Нижний Новгород, Нижегородский район, ул. Максима Горького, рядом с домом №107
52:18:0060123:16	Земли населённых пунктов	Земельные участки (территории) общего пользования	Нижегородская обл., г. Нижний Новгород, Нижегородский район, ул. Студеная, рядом с домом №33
52:18:0060123:17	Земли	Транспорт	Нижегородская обл., г.

Кадастровый номер земельного участка	Категория земель	Вид разрешенного использования	Адрес (описание местоположения)
	населённых пунктов		Нижний Новгород, Нижегородский район, ул. Студеная, 35А
52:18:0060123:18	Земли населённых пунктов	Транспорт	Нижегородская обл., г.Нижний Новгород, Нижегородский район, ул. Максима Горького, напротив дома №146
52:18:0060123:32	Земли населённых пунктов	Транспорт	Нижегородская обл., г.Нижний Новгород, Нижегородский район, от улицы Звездинка, дом №1 до улицы Максима Горького, дом №148 (участок № 3)
52:18:0060123:356	Земли населённых пунктов	Многоэтажная жилая застройка (высотная застройка)	Нижегородская обл., г. Нижний Новгород, Нижегородский район, в границах улиц Максима Горького, Короленко, Славянская, Студеная
52:18:0060156:39	Земли населённых пунктов	Объекты придорожного сервиса	Нижегородская обл., г. Нижний Новгород, Нижегородский район, пер. Бойновский, дом № 17 (литера П)
52:18:0060156:42	Земли населённых пунктов	Многоэтажная жилая застройка (высотная застройка)	Нижегородская обл., г. Нижний Новгород, Нижегородский район, пер. Бойновский, д.17
52:18:0060160:289	Земли населённых пунктов	Многоэтажная жилая застройка (высотная застройка)	Нижегородская обл., г. Нижний Новгород, Нижегородский район, в границах улиц Большая Печерская, пл. Сенная, Казанская набережная, автостанция «Сенная»
52:18:0060160:290	Земли населённых пунктов	Малоэтажная многоквартирная жилая застройка	Нижегородская обл., г. Нижний Новгород, Нижегородский район, по ул. Большая Печерская, 64 (литеры АА1)
52:18:0060160:291	Земли населённых пунктов	Малоэтажная многоквартирная жилая застройка	Нижегородская обл., г. Нижний Новгород, Нижегородский район, ул. Большая Печерская, 64 (литеры ББ1Б2)
52:18:0060164:489	Земли населённых пунктов	Земельные участки (территории) общего пользования	Российская Федерация, Нижегородская область, г. Нижний Новгород, Нижегородский район, ул. Большая Печёрская, д.93
52:18:0060166:35	Земли населённых пунктов	Производственная деятельность	Нижегородская обл., г. Нижний Новгород, Нижегородский район, ул. Тургенева, 30, участок 1

Кадастровый номер земельного участка	Категория земель	Вид разрешенного использования	Адрес (описание местоположения)
52:18:0060169:2	Земли населённых пунктов	Отдых (рекреация)	Нижегородская обл., г. Нижний Новгород, Нижегородский район, пл. Свободы, у Оперного театра
52:18:0060171:229	Земли населённых пунктов	Малоэтажная многоквартирная жилая застройка	Нижегородская обл., г. Нижний Новгород, Нижегородский район, ул. Родионова, 26 (литера Б)
52:18:0060171:259	Земли населённых пунктов	Среднеэтажная жилая застройка	Нижегородская обл., г. Нижний Новгород, Нижегородский район, ул. Родионова, дом 20
52:18:0060171:31	Земли населённых пунктов	Спорт	Нижегородская обл., г. Нижний Новгород, Нижегородский район, ул. Родионова, 28
52:18:0060171:34	Земли населённых пунктов	Для индивидуального жилищного строительства	Нижегородская обл., г. Нижний Новгород, Нижегородский район, ул. Родионова, дом 38
52:18:0060171:36	Земли населённых пунктов	Для индивидуального жилищного строительства	Нижегородская обл., г. Нижний Новгород, Нижегородский район, ул. Родионова, дом № 22
52:18:0060171:38	Земли населённых пунктов	Культурное развитие	Нижегородская обл., г. Нижний Новгород, Нижегородский район, ул. Родионова, 4 (литеры А, А1)
52:18:0060171:39	Земли населённых пунктов	Культурное развитие	Нижегородская обл., г. Нижний Новгород, Нижегородский район, ул. Родионова, 4
52:18:0060171:39	Земли населённых пунктов	Культурное развитие	Нижегородская обл., г. Нижний Новгород, Нижегородский район, ул. Родионова, 4
52:18:0060171:47	Земли населённых пунктов	Для индивидуального жилищного строительства	обл. Нижегородская, г. Нижний Новгород, р-н Нижегородский, ул. Родионова, дом 14
52:18:0060171:50	Земли населённых пунктов	Для индивидуального жилищного строительства	обл. Нижегородская, г. Нижний Новгород, р-н Нижегородский, ул. Родионова, дом 24
52:18:0060171:64	Земли населённых пунктов	Для индивидуального жилищного строительства	Нижегородская обл., г. Нижний Новгород, Нижегородский район, ул. Родионова, дом № 30
52:18:0060171:67	Земли населённых пунктов	Малоэтажная многоквартирная жилая застройка	Нижегородская обл., г. Нижний Новгород, Нижегородский район, ул. Родионова, дом № 18
52:18:0060188:43	Земли населённых пунктов	Многоэтажная жилая застройка (высотная)	Нижегородская обл., г. Нижний Новгород, Нижегородский район, ул.

Кадастровый номер земельного участка	Категория земель	Вид разрешенного использования	Адрес (описание местоположения)
		застройка)	Родионова, 11
52:18:0060189:59	Земли населённых пунктов	Многоэтажная жилая застройка (высотная застройка)	Нижегородская обл., г. Нижний Новгород, Нижегородский район, ул. Радужная, 1
52:18:0060189:62	Земли населённых пунктов	Многоэтажная жилая застройка (высотная застройка)	Нижегородская обл., г. Нижний Новгород, Нижегородский район, ул. Родионова, д. 1
52:18:0070021:66	Земли населённых пунктов	Многоэтажная жилая застройка (высотная застройка)	Нижегородская обл., г. Нижний Новгород, Советский район, ул. Белинского, дом 93
52:18:0000000:143	Земли населённых пунктов	Земельные участки (территории) общего пользования	Нижегородская обл., г. Нижний Новгород, Нижегородский район, ул. Максима Горького, от площади Максима Горького до площади Сенная, включая площадь Свободы
52:18:0000000:168	Земли населённых пунктов	Земельные участки (территории) общего пользования	Нижегородская обл., г. Нижний Новгород, Нижегородский район, по ул. Родионова (от автостанции "Сенная" до ул. Бринского)
52:18:0000000:180	Земли населённых пунктов	Земельные участки (территории) общего пользования	Нижегородская обл., г. Нижний Новгород, Нижегородский и Советский районы, ул. Ванеева, от площади Свободы до ул. Маршала Рокоссовского
52:18:0000000:184	Земли населённых пунктов	Земельные участки (территории) общего пользования	Нижегородская обл., г. Нижний Новгород, Нижегородский район, ул. Варварская, от пл. Минина и Пожарского до пл. Свободы
52:18:0000000:185	Земли населённых пунктов	Земельные участки (территории) общего пользования	Нижегородская обл., г. Нижний Новгород, Нижегородский и Советский районы, ул. Белинского, от площади Лядова до ул. Максима Горького
52:18:0000000:432	Земли населённых пунктов	Земельные участки (территории) общего пользования	Нижегородская обл., г. Нижний Новгород, Нижегородский район, ул. Ошарская (от ул. Пискунова до ул. Белинского) (участок 1)
52:18:0000000:435	Земли населённых пунктов	Земельные участки (территории) общего пользования	Нижегородская обл., г. Нижний Новгород, Нижегородский район, по ул. Решетниковская (от ул.Звездинка до ул.Белинского) (участок 2)
52:18:0000000:438	Земли населённых	Земельные участки (территории)	Нижегородская обл., г. Нижний Новгород,

Кадастровый номер земельного участка	Категория земель	Вид разрешенного использования	Адрес (описание местоположения)
	пунктов	общего пользования	Нижегородский район, ул. Студеная (от ул. Максима Горького до ул. Белинского)
52:18:0000000:443	Земли населённых пунктов	Земельные участки (территории) общего пользования	Нижегородская обл., г. Нижний Новгород, Нижегородский район, по ул. Семашко (от Верхне-Волжской набережной до ул. Варварская) (участок 4)
52:18:0000000:447	Земли населённых пунктов	Земельные участки (территории) общего пользования	Нижегородская обл., г. Нижний Новгород, Нижегородский район, ул. Ошарская (от ул. Пискунова до ул. Белинского) (участок 2)
52:18:0000000:518	Земли населённых пунктов	Земельные участки (территории) общего пользования	Нижегородская обл., г. Нижний Новгород, Нижегородский район, Казанская набережная
52:18:0000000:5953	Земли населённых пунктов	Земельные участки (территории) общего пользования	Нижегородская обл., г. Нижний Новгород, Нижегородский район, по переулку Бойновский

Перечень объектов недвижимого имущества, сведения о которых содержатся в Едином государственном реестре недвижимости, расположенных на земельных участках, на которых линейные объекты могут быть размещены на условиях сервитута, публичного сервитута

Кадастровый номер земельного участка	Адрес (описание местоположения) земельного участка	Кадастровый номер объекта недвижимого имущества	Вид объекта недвижимого имущества	Адрес объекта недвижимого имущества
52:18:0060067:188	Нижегородская обл., г. Нижний Новгород, Нижегородский район, ул. Максима Горького, дом 164	52:18:0000000:9158	Сооружение	Нижегородская область, г. Нижний Новгород, канализационные линии от домов №№47,49 по ул.Ковалихинская, от домов №№21,40,42 по ул.Ошарская, от домов №№162,164 по ул.Максима Горького, от домов №№4,6 по переулку Ткачева, от домов №№11,45,57 по ул.Володарско
		52:18:0000000:9013	Сооружение	Нижегородская область, г. Нижний Новгород, ул.Горького, ул.Володарского
52:18:0060067:3177	Российская Федерация, Нижегородская обл., г. Нижний Новгород, Нижегородский район, ул. Ошарская, 21	52:18:0060067:3018	Сооружение	Нижегородская область, г. Нижний Новгород, напорная водопроводная линия на дом №21 по ул.Ошарская
		52:18:0000000:9158	Сооружение	Нижегородская область, г. Нижний Новгород, канализационные линии от домов №№47,49 по ул.Ковалихинская, от домов

Кадастровый номер земельного участка	Адрес (описание местоположения) земельного участка	Кадастровый номер объекта недвижимого имущества	Вид объекта недвижимого имущества	Адрес объекта недвижимого имущества
				№№21,40,42 по ул.Ошарская, от домов №№162,164 по ул.Максима Горького, от домов №№4,6 по переулку Ткачева, от домов №№11,45,57 по ул.Володарско
		52:18:0000000:9013	Сооружение	Нижегородская область, г Нижний Новгород, ул.Горького, ул.Володарского
52:18:0060068:628	Нижегородская обл., г. Нижний Новгород, Нижегородский район, площадь Свободы, дом 3	52:18:0060068:730	Здание	Нижегородская область, г Нижний Новгород, р-н Нижегородский, пл Свободы, д 3В
52:18:0060068:629	Нижегородская обл., г. Нижний Новгород, Нижегородский район, площадь Свободы, дом 3	52:18:0060068:258	Сооружение	Нижегородская обл, г Нижний Новгород, р-н Нижегородский, участок водопровода НИАЭП от т.1 до мастерской (т.2) на пл. Свободы, 3
		52:18:0060068:238	Здание	Нижегородская область, г Нижний Новгород, пл Свободы, д 3
		52:18:0060068:678	Сооружение	Нижегородская обл, г Нижний Новгород, р-н Нижегородский, от т.1 до мастерской (т.2) на пл. Свободы, 3 (адрес котельной, ТЭЦ, ЦТП)
		52:18:0060068:241	Здание	Нижегородская область, г Нижний Новгород, р-н Нижегородский, пл Свободы, д 3
		52:18:0060068:679	Сооружение	Нижегородская обл, г Нижний Новгород, р-н Нижегородский, внешнее благоустройство территории НИАЭП на пл. Свободы
		52:18:0060068:680	Сооружение	Нижегородская обл, г Нижний Новгород, р-н Нижегородский, ограждения территории НИАЭП на пл. Свободы, 3
		52:18:0060068:256	Сооружение	Нижегородская обл, г Нижний Новгород, р-н Нижегородский, линия электропередачи кабельная электролиния низкого напряжения от ТП №559 до гаража (т.10) и здания НИАЭП (т.9) на пл. Свободы, 3
		52:18:0060068:265	Здание	Нижегородская область, г Нижний Новгород, р-н Нижегородский, пл Свободы, д 3, корп 2
		52:18:0000000:9430	Сооружение	Нижегородская область, г Нижний Новгород, водопроводная линия по переулку Ткачева от ул.Ошарская до ул.академика И.Н.Блохиной, водопроводные линии на дома №№4,6 по

Кадастровый номер земельного участка	Адрес (описание местоположения) земельного участка	Кадастровый номер объекта недвижимого имущества	Вид объекта недвижимого имущества	Адрес объекта недвижимого имущества
				ул.Ткачева
52:18:0060068:65	Нижегородская обл., г. Нижний Новгород, Нижегородский район, площадь Свободы, у дома №3	52:18:0060068:241	Здание	Нижегородская область, г Нижний Новгород, р-н Нижегородский, пл Свободы, д 3
		52:18:0060068:679	Сооружение	Нижегородская обл, г Нижний Новгород, р-н Нижегородский, внешнее благоустройство территории НИАЭП на пл. Свободы
52:18:0060068:731	Нижегородская обл., г. Нижний Новгород, Нижегородский район, ул. Ошарская, д. 40	52:18:0000000:9158	Сооружение	Нижегородская область, г Нижний Новгород, канализационные линии от домов №№47,49 по ул.Ковалихинская, от домов №№21,40,42 по ул.Ошарская, от домов №№162,164 по ул.Максима Горького, от домов №№4,6 по переулку Ткачева, от домов №№11,45,57 по ул.Володарско
		52:18:0060068:726	Здание	Нижегородская область, г Нижний Новгород, р-н Нижегородский, ул Ошарская, д 40
52:18:0060068:732	Нижегородская обл., г. Нижний Новгород, Нижегородский район, ул. Ошарская, д. 40	52:18:0000000:9158	Сооружение	Нижегородская область, г Нижний Новгород, канализационные линии от домов №№47,49 по ул.Ковалихинская, от домов №№21,40,42 по ул.Ошарская, от домов №№162,164 по ул.Максима Горького, от домов №№4,6 по переулку Ткачева, от домов №№11,45,57 по ул.Володарско
		52:18:0000000:9430	Сооружение	Нижегородская область, г Нижний Новгород, водопроводная линия по переулку Ткачева от ул.Ошарская до ул.академика И.Н.Блохиной, водопроводные линии на дома №№4,6 по ул.Ткачева
52:18:0060077:308	Нижегородская обл., г. Нижний Новгород, Нижегородский район, ул. Варварская, 44/41	52:18:0000000:9158	Сооружение	Нижегородская область, г Нижний Новгород, канализационные линии от домов №№47,49 по ул.Ковалихинская, от домов №№21,40,42 по ул.Ошарская, от домов №№162,164 по ул.Максима Горького, от домов №№4,6 по переулку Ткачева, от домов №№11,45,57 по ул.Володарско
52:18:0060096:55	Российская Федерация, Нижегородская область, город Нижний Новгород, площадь Свободы, земельный участок 7	52:18:0060096:1016	Здание	Российская Федерация, Нижегородская область, городской округ город Нижний Новгород, город Нижний Новгород, площадь Свободы, дом 7

Кадастровый номер земельного участка	Адрес (описание местоположения) земельного участка	Кадастровый номер объекта недвижимого имущества	Вид объекта недвижимого имущества	Адрес объекта недвижимого имущества
52:18:0060107:217	Нижегородская обл., г. Нижний Новгород, Нижегородский район, по ул. Максима Горького, 250	52:18:0000000:9359	Сооружение	Нижегородская область, г Нижний Новгород, от ТК-436 у д. 250 по ул. М.Горького до д.6а (ЦТП-127) по ул. Трудовая, ТК-436-7 у д.18 (главный корпус НИИТО) по ул. Верхневолжская Набережная
		52:18:0000000:8813	Сооружение	Нижегородская обл, г Нижний Новгород, От УТ-430 у д.111 по ул. Невзоровых до ЦТП-126 по ул.Трудовая,21а,до ПАВ-2 у д.51 по ул.Ковалихинская
		52:18:0000000:9276	Сооружение	Нижегородская область, г Нижний Новгород, канализационные линии от домов №№77,95А,97,97А по ул.Ковалихинская, от домов №№222,230,230А,240Б,250 по ул.Максима Горького, от дома №122А по ул.Белинского, от домов №№21,23,25,27 по ул.Трудовая, от здания ЦТП №
		52:18:0000000:9512	Сооружение	Нижегородская область, г Нижний Новгород, водовод d=300 по ул.Максима Горького от площади Свободы до ул.Белинского, водовод d=300 по ул.Трудовая от ул.Максима Горького до здания ЦТП-№3 по ул.Трудовая, дом №21А, водопроводные линии на дома №№21,23 по ул.
52:18:0060107:223	Российская Федерация, Нижегородская обл., г. Нижний Новгород, Нижегородский район, ул. Максима Горького, д. 252	52:18:0000000:9729	Сооружение	Нижегородская область, г Нижний Новгород, ковалихинский канализационный коллектор от ул. Нестерова по ул.Ковалихинская, ул.Овражная, по оврагу Ковалихинский, по ул. Надежды Сусловой, ул. им. Генерала Ивлиева И. Д., ул.Маршала Малиновского Р. Я., канализ
		52:18:0060107:219	Здание	Нижегородская область, г Нижний Новгород, р-н Нижегородский, ул Максима Горького, д 252
52:18:0060109:10	Нижегородская обл., г. Нижний Новгород, Нижегородский район, ул. Белинского, дом 124	52:18:0060109:77	Здание	Нижегородская область, г Нижний Новгород, р-н Нижегородский, ул Белинского, д 124
		52:18:0060109:120	Сооружение	Нижегородская область, г Нижний Новгород, ул Белинского, от существующего коллектора d =600 по ул. Белинского до многофункционального здания общественного пользования в квартале застройки ул. Белинского-Горького-Трудовая (Белинского, 124)
		52:18:0060109:77	Здание	Нижегородская область, г Нижний

Кадастровый номер земельного участка	Адрес (описание местоположения) земельного участка	Кадастровый номер объекта недвижимого имущества	Вид объекта недвижимого имущества	Адрес объекта недвижимого имущества
				Новгород, р-н Нижегородский, ул Белинского, д 124
		52:18:0060109:120	Сооружение	Нижегородская область, г Нижний Новгород, ул Белинского, от существующего коллектора d =600 по ул. Белинского до многофункционального здания общественного пользования в квартале застройки ул. Белинского-Горького-Трудовая (Белинского, 124)
52:18:0060113:11	Нижегородская обл., г. Нижний Новгород, Нижегородский район, ул. Максима Горького, 147а	52:18:0060113:33	Здание	Нижегородская обл, г Нижний Новгород, р-н Нижегородский, ул Максима Горького, д 147а
52:18:0060113:21	Нижегородская обл., г. Нижний Новгород, Нижегородский район, ул. Ванеева, 1	52:18:0060113:33	Здание	Нижегородская обл, г Нижний Новгород, р-н Нижегородский, ул Максима Горького, д 147а
		52:18:0000000:9036	Сооружение	Нижегородская область, г Нижний Новгород, ул.Ошарская, ул.Ванеева, ул.Максима Горького, площадь Свободы
52:18:0060113:22	Нижегородская обл., г. Нижний Новгород, Нижегородский район, ул. Ошарская, 52 а	52:18:0060113:514	Сооружение	Нижегородская область, г Нижний Новгород от ТК-223-1 у д. 147а по ул. Горького до д. 52а, 54 по ул. Ошарская, д. 102а (ЦТП № 174) по ул. Белинского
		52:18:0000000:9036	Сооружение	Нижегородская область, г Нижний Новгород, ул.Ошарская, ул.Ванеева, ул.Максима Горького, площадь Свободы
52:18:0060114:19	Нижегородская обл., г. Нижний Новгород, Нижегородский район, ул. Максима Горького, 117	52:18:0000000:14975	Сооружение	Российская Федерация, Нижегородская область, Нижний Новгород г, от водопроводной линии D=315 мм, идущей около школы №19 по ул.Славянская,35, до водопроводной линии D=200-315 мм по пер.Гранитный
		52:18:0000000:9728	Сооружение	Нижегородская область, г. Нижний Новгород, водовод d=400 по ул. Максима Горького от площади Максима Горького до переулка Ткачева, водовод d=300-400 по ул. Семашко от переулка Ткачева до ул. Большая Печерская, водовод d=400 по ул. Решетниковская в границ
		52:18:0000000:9662	Сооружение	Нижегородская область, г Нижний Новгород, канализационная линия от домов №№7,9 по ул. Тверская до линии по ул. Славянская,

Кадастровый номер земельного участка	Адрес (описание местоположения) земельного участка	Кадастровый номер объекта недвижимого имущества	Вид объекта недвижимого имущества	Адрес объекта недвижимого имущества
				канализационная линия от дома №21 по ул. Решетниковская (по переулку Гранитный, дом №11) до линии d=400 по ул. Решетниковская, кан
		52:18:0000000:14975	Сооружение	Российская Федерация, Нижегородская область, Нижний Новгород г, от водопроводной линии D=315 мм, идущей около школы №19 по ул.Славянская,35, до водопроводной линии D=200-315 мм по пер.Гранитный
		52:18:0000000:9728	Сооружение	Нижегородская область, г. Нижний Новгород, водовод d=400 по ул. Максима Горького от площади Максима Горького до переулка Ткачева, водовод d=300-400 по ул. Семашко от переулка Ткачева до ул. Большая Печерская, водовод d=400 по ул. Решетниковская в границ
		52:18:0000000:9662	Сооружение	Нижегородская область, г Нижний Новгород, канализационная линия от домов №№7,9 по ул. Тверская до линии по ул. Славянская, канализационная линия от дома №21 по ул. Решетниковская (по переулку Гранитный, дом №11) до линии d=400 по ул. Решетниковская, кан
52:18:0060119:45	Нижегородская обл., г. Нижний Новгород, Нижегородский район, ул. Максима Горького, 113/30	52:18:0060119:291	Сооружение	Российская Федерация, Нижегородская область, Нижний Новгород г, От первых смотровых колодцев на выпусках жилых домов №10, 10А по ул. Славянская до врезки в канализационную линию, идущую около здания №34Б по ул. Студеная
		52:18:0000000:14900	Сооружение	Российская Федерация, Нижегородская область, г Нижний Новгород, от места врезки в газопровод по ул. Студеная (у дома №55) до дома №113/30 по ул. М.Горького
52:18:0060122:1804	Нижегородская обл., г. Нижний Новгород, Нижегородский район, ул. Максима Горького, дом №144	52:18:0060122:1772	Сооружение	Нижегородская область, г Нижний Новгород, водопроводная линия на здание ЦТП-28 «Горького» по ул.Звездинка, дом № 7А от водовода d=500 по ул.Звездинка и водовода d=400 по ул.Максима Горького, водопроводные линии на дома №№ 5,7,9,9 корпус 1 по ул.Звездинк
		52:18:0000000:9082	Сооружение	Нижегородская область, г Нижний

Кадастровый номер земельного участка	Адрес (описание местоположения) земельного участка	Кадастровый номер объекта недвижимого имущества	Вид объекта недвижимого имущества	Адрес объекта недвижимого имущества
				Новгород, ул.Максима Горького, ул.Звездинка, площадь Максима Горького
52:18:0060122:52	Нижегородская обл., г. Нижний Новгород, Нижегородский район, ул. Максима Горького, 148	52:18:0060122:1772	Сооружение	Нижегородская область, г Нижний Новгород, водопроводная линия на здание ЦТП-28 «Горького» по ул.Звездинка, дом № 7А от водовода d=500 по ул.Звездинка и водовода d=400 по ул.Максима Горького, водопроводные линии на дома №№ 5,7,9,9 корпус 1 по ул.Звездинк
		52:18:0000000:9082	Сооружение	Нижегородская область, г Нижний Новгород, ул.Максима Горького, ул.Звездинка, площадь Максима Горького
		52:18:0060122:1772	Сооружение	Нижегородская область, г Нижний Новгород, водопроводная линия на здание ЦТП-28 «Горького» по ул.Звездинка, дом № 7А от водовода d=500 по ул.Звездинка и водовода d=400 по ул.Максима Горького, водопроводные линии на дома №№ 5,7,9,9 корпус 1 по ул.Звездинк
		52:18:0000000:9082	Сооружение	Нижегородская область, г Нижний Новгород, ул.Максима Горького, ул.Звездинка, площадь Максима Горького
52:18:0060123:16	Нижегородская обл., г. Нижний Новгород, Нижегородский район, ул. Студеная, рядом с домом №33	52:18:0000000:8754	Сооружение	Нижегородская обл, г Нижний Новгород, Канавинский – Нижегородский районы, улица Коммунистическая – улица Ивана Романова – улица Гаршина – улица Шевченко – улица 3-я Ямская – улица Звездинка – улица Максима Горького, дом 148
		52:18:0000000:8754	Сооружение	Нижегородская обл, г Нижний Новгород, Канавинский – Нижегородский районы, улица Коммунистическая – улица Ивана Романова – улица Гаршина – улица Шевченко – улица 3-я Ямская – улица Звездинка – улица Максима Горького, дом 148
		52:18:0000000:8754	Сооружение	Нижегородская обл, г Нижний Новгород, Канавинский – Нижегородский районы, улица Коммунистическая – улица Ивана Романова – улица Гаршина – улица Шевченко – улица 3-я Ямская – улица Звездинка – улица Максима Горького, дом 148
52:18:0060123	Нижегородская	52:18:0060123:374	Сооружение	Нижегородская область, г Нижний

Кадастровый номер земельного участка	Адрес (описание местоположения) земельного участка	Кадастровый номер объекта недвижимого имущества	Вид объекта недвижимого имущества	Адрес объекта недвижимого имущества
:356	обл., г. Нижний Новгород, Нижегородский район, в границах улиц Максима Горького, Короленко, Славянская, Студеная			Новгород, р-н Нижегородский, в квартале в границах улицы Максима Горького, Короленко. Славянская, Студеная
		52:18:0060123:375	Сооружение	Нижегородская область, г Нижний Новгород, р-н Нижегородский, в квартале в границах улицы Максима Горького, Короленко. Славянская, Студеная
		52:18:0060123:377	Объект незавершеного строительства	Нижегородская область, г Нижний Новгород, р-н Нижегородский, в границах улиц Максима Горького, Короленко, Славянская, Студеная
		52:18:0060123:376	Объект незавершеного строительства	Нижегородская область, г Нижний Новгород, р-н Нижегородский, в границах улиц Максима Горького, Короленко, Славянская, Студеная
		52:18:0000000:9183	Сооружение	Нижегородская область, г Нижний Новгород, канализационные линии от домов №№16,16А,18 по ул.Новая, от домов №№1,3,4,4Б,5,7 по ул.Славянская, от домов №№39,41,42,43,44,45,49,52,52А,53,54,54А,55А,56,59,59А по ул.Студеная, от административных зданий по ул.С
		52:18:0060123:374	Сооружение	Нижегородская область, г Нижний Новгород, р-н Нижегородский, в квартале в границах улицы Максима Горького, Короленко. Славянская, Студеная
		52:18:0060123:375	Сооружение	Нижегородская область, г Нижний Новгород, р-н Нижегородский, в квартале в границах улицы Максима Горького, Короленко. Славянская, Студеная
		52:18:0060123:377	Объект незавершеного строительства	Нижегородская область, г Нижний Новгород, р-н Нижегородский, в границах улиц Максима Горького, Короленко, Славянская, Студеная
		52:18:0060123:376	Объект незавершеного строительства	Нижегородская область, г Нижний Новгород, р-н Нижегородский, в границах улиц Максима Горького, Короленко, Славянская, Студеная
		52:18:0000000:9183	Сооружение	Нижегородская область, г Нижний Новгород, канализационные линии от домов №№16,16А,18 по ул.Новая, от домов №№1,3,4,4Б,5,7 по ул.Славянская, от домов №№39,41,42,43,44,45,49,52,52А,53,54,54А,55А,56,59,59А по ул.Студеная, от административных зданий по ул.С
52:18:0060156	Нижегородская	52:18:0060156:313	Сооружение	Нижегородская область, г Нижний

Кадастровый номер земельного участка	Адрес (описание местоположения) земельного участка	Кадастровый номер объекта недвижимого имущества	Вид объекта недвижимого имущества	Адрес объекта недвижимого имущества
:39	обл., г. Нижний Новгород, Нижегородский район, пер. Бойновский, дом № 17 (литера П)			Новгород, канализационные линии от здания АТС №36 по ул.Тургенева, дом №13А, от здания котельной по ул.Тургенева, дом №13
52:18:0060156:42	Нижегородская обл., г. Нижний Новгород, Нижегородский район, пер. Бойновский, д.17	52:18:0060156:106	Здание	Нижегородская область, Нижний Новгород, Нижегородский район, пер Бойновский, д.17
		52:18:0000000:14531	Сооружение	Российская Федерация, Нижегородская область, г Нижний Новгород, р-н Нижегородский, пер Бойновский, д 17
52:18:0060160:289	Нижегородская обл., г. Нижний Новгород, Нижегородский район, в границах улиц Большая Печерская, пл. Сенная, Казанская набережная, автостанция «Сенная»	52:18:0060160:307	Сооружение	Российская Федерация, Нижегородская область, Нижний Новгород г, водопроводные вводы от водопроводной линии Д=315 мм, идущей вдоль жилого дома № 5 по Казанской набережной до стены жилого дома № 5 по Казанской набережной
52:18:0060160:290	Нижегородская обл., г. Нижний Новгород, Нижегородский район, по ул. Большая Печерская, 64 (литеры АА1)	52:18:0000000:9201	Сооружение	Российская Федерация, Нижегородская область, г Нижний Новгород, канализационные линии от домов №№30,32,33,34А,35,38,44,45,45Б,46,47,48,49,56,57А,57Б,58,60,62,63,64 по ул.Большая Печерская, от административных зданий по ул.Большая Печерская, дома №№34А,4
52:18:0060160:291	Нижегородская обл., г. Нижний Новгород, Нижегородский район, ул. Большая Печерская, 64 (литеры ББ1Б2)	52:18:0000000:9201	Сооружение	Российская Федерация, Нижегородская область, г Нижний Новгород, канализационные линии от домов №№30,32,33,34А,35,38,44,45,45Б,46,47,48,49,56,57А,57Б,58,60,62,63,64 по ул.Большая Печерская, от административных зданий по ул.Большая Печерская, дома №№34А,4
52:18:0060164:489	Российская Федерация, Нижегородская область, г. Нижний Новгород, Нижегородский район, ул. Большая Печёрская, д.93	52:18:0000000:9388	Сооружение	Нижегородская область, г Нижний Новгород, водопроводная линия от водовода d=500 на административное здание по ул.Большая Печерская, дом №93
52:18:0060169:2	Нижегородская обл., г. Нижний	52:18:0000000:9448	Сооружение	Нижегородская область, г Нижний Новгород, водовод d=300 по

Кадастровый номер земельного участка	Адрес (описание местоположения) земельного участка	Кадастровый номер объекта недвижимого имущества	Вид объекта недвижимого имущества	Адрес объекта недвижимого имущества
	Новгород, Нижегородский район, пл. Свободы, у Оперного театра			ул.Ванеева, ул.Канашская, ул.Рыбинская от водовода по ул.Белинского до водовода по проезду Высоковский, водовод d=300 по ул.Республиканская от ул.Ванеева до ул.Полтавская, водовод d=300-500 по у
		52:18:0000000:9036	Сооружение	Нижегородская область, г Нижний Новгород, ул.Ошарская, ул.Ванеева, ул.Максима Горького, площадь Свободы
52:18:0060171 :259	Нижегородская обл., г. Нижний Новгород, Нижегородский район, ул. Родионова, дом 20	52:18:0060171:250	Здание	Нижегородская область, г Нижний Новгород, р-н Нижегородский, ул Родионова, д 20
52:18:0060171 :31	Нижегородская обл., г. Нижний Новгород, Нижегородский район, ул. Родионова, 28	52:18:0060171:110	Здание	Российская Федерация, Нижегородская область, г Нижний Новгород, р-н Нижегородский, ул Родионова, д 28
		52:18:0000000:9548	Сооружение	Нижегородская область, г Нижний Новгород, водопроводная линия на здание котельной по ул.Родионова, дом № 28
52:18:0060171 :36	Нижегородская обл., г. Нижний Новгород, Нижегородский район, ул. Родионова, дом № 22	52:18:0060171:91	Здание	Российская Федерация , Нижегородская обл, городской округ город Нижний Новгород , г Нижний Новгород, ул Родионова, д. 22
52:18:0060171 :38	Нижегородская обл., г. Нижний Новгород, Нижегородский район, ул. Родионова, 4 (литеры А, А1)	52:18:0060171:292	Здание	Нижегородская область, г Нижний Новгород, ул Родионова, рядом с д. №26
52:18:0060171 :64	Нижегородская обл., г. Нижний Новгород, Нижегородский район, ул. Родионова, дом № 30	52:18:0060171:257	Здание	Российская Федерация , Нижегородская обл, городской округ город Нижний Новгород , г Нижний Новгород, ул Родионова, д. 30
52:18:0060171 :67	Нижегородская обл., г. Нижний Новгород, Нижегородский район, ул. Родионова, дом № 18	52:18:0060171:268	Здание	Российская Федерация , Нижегородская обл, городской округ город Нижний Новгород , г Нижний Новгород, ул Родионова, д. 18

Кадастровый номер земельного участка	Адрес (описание местоположения) земельного участка	Кадастровый номер объекта недвижимого имущества	Вид объекта недвижимого имущества	Адрес объекта недвижимого имущества
52:18:0060188:43	Нижегородская обл., г. Нижний Новгород, Нижегородский район, ул. Родионова, 11	52:18:0000000:9083	Сооружение	Нижегородская область, г Нижний Новгород, канализационные линии от домов №№3 корпус 1,3 корпус 2,3 корпус 3,5 корпус 1,5 корпус 2,5 корпус 3,7 корпус 1,7 корпус 2,7 корпус 3,9 корпус 1,9 корпус 2,9 корпус 3 по ул.Фруктовая, от здания детского сада №432
52:18:0060189:62	Нижегородская обл., г. Нижний Новгород, Нижегородский район, ул. Родионова, д. 1	52:18:0000000:10324	Сооружение	Нижегородская область, г Нижний Новгород, от БМК по ул. Радужная, 2а до д.1, 2, 4, 4а, 6 по ул. Радужная, д.1, 3, 5, 5а, 7 по ул. Родионова, д.4, 3 (шк. №30, гар. шк. №30) по ул. Донецкая
		52:18:0000000:9083	Сооружение	Нижегородская область, г Нижний Новгород, канализационные линии от домов №№3 корпус 1,3 корпус 2,3 корпус 3,5 корпус 1,5 корпус 2,5 корпус 3,7 корпус 1,7 корпус 2,7 корпус 3,9 корпус 1,9 корпус 2,9 корпус 3 по ул.Фруктовая, от здания детского сада №432
52:18:0070021:66	Нижегородская обл., г. Нижний Новгород, Советский район, ул. Белинского, дом 93	52:18:0070021:1834	Сооружение	Нижегородская область, г Нижний Новгород, от ТП 18 к жилому дому по улице Белинского 85
		52:18:0070021:1878	Сооружение	Нижегородская область, г Нижний Новгород, ул Генкиной, от д. №100 до ул. Белинского отводы к решеткам
		52:18:0000000:13605	Сооружение	Нижегородская область, г Нижний Новгород, ул. Тунгусская: от д. №100 до ул. Белинского
		52:18:0070021:1828	Сооружение	Нижегородская обл, г Нижний Новгород, ул.Белинского, ул.Полтавская
52:18:0000000:143	Нижегородская обл., г. Нижний Новгород, Нижегородский район, ул. Максима Горького, от площади Максима Горького до площади Сенная, включая площадь Свободы	52:18:0000000:9950	Сооружение	Нижегородская область, г Нижний Новгород, от ОУП по ул. Генкиной д. 47а до опоры №81 на ул. Лысогорской
		52:18:0000000:9624	Сооружение	Нижегородская область, г Нижний Новгород, водопроводная линия по ул.Максима Горького в границах ул.Тургенева и ул.Большая Печерская, водопроводная линия по ул.Тургенева от переулка Бойновский до ул.Максима Горького, водопроводная линия по переулку Бойно
		52:18:0000000:9729	Сооружение	Нижегородская область, г Нижний Новгород, ковалихинский канализационный коллектор от ул. Нестерова по ул.Ковалихинская,

Кадастровый номер земельного участка	Адрес (описание местоположения) земельного участка	Кадастровый номер объекта недвижимого имущества	Вид объекта недвижимого имущества	Адрес объекта недвижимого имущества
				ул.Овражная, по оврагу Ковалихинский, по ул. Надежды Сусловой, ул. им. Генерала Ивлиева И. Д., ул.Маршала Малиновского Р. Я., канализ
		52:18:0060106:479	Сооружение	Нижегородская область, г Нижний Новгород, канализационная линия по ул.Максима Горького, у домов №№268,272,274 по ул.Максима Горького
		52:18:0060106:672	Сооружение	Нижегородская область, г Нижний Новгород, от гимназии № 13 ул.Большая Печерская, д.63В до врезки в канализационную линию по ул.Максима Горького
		52:18:0000000:9469	Сооружение	Нижегородская область, г Нижний Новгород, водовод по ул.Максима Горького от водовода по ул.Белинского до площади Сенная
		52:18:0000000:9201	Сооружение	Российская Федерация, Нижегородская область, г Нижний Новгород, канализационные линии от домов №№30,32,33,34А,35,38,44,45,45Б,46,47,48,49,56,57А,57Б,58,60,62,63,64 по ул.Большая Печерская, от административных зданий по ул.Большая Печерская, дома №№34А,4
		52:18:0000000:8813	Сооружение	Нижегородская обл, г Нижний Новгород, От УТ-430 у д.111 по ул. Невзоровых до ЦТП-126 по ул.Трудовая,21а,до ПАВ-2 у д.51 по ул.Ковалихинская
		52:18:0000000:9163	Сооружение	Нижегородская область, г Нижний Новгород, канализационные линии от домов №№18,18А по ул.Минина, от дома №2 по ул.Семашко, от домов №№8А,9,14,15,17,19 по набережной Верхне-Волжская, от дома №3 по ул.Нестерова, внутриквартальные канализационные линии по у
		52:18:0060068:963	Здание	Российская Федерация, Нижегородская область, г. Нижний Новгород, пл. Свободы, д.3
		52:18:0060097:946	Сооружение	Нижегородская область, г Нижний Новгород, водопроводная линия на дом №222 по ул. Максима Горького от водовода d=300
		52:18:0060108:506	Сооружение	Нижегородская область, г Нижний Новгород, водопроводная линия на

Кадастровый номер земельного участка	Адрес (описание местоположения) земельного участка	Кадастровый номер объекта недвижимого имущества	Вид объекта недвижимого имущества	Адрес объекта недвижимого имущества
				дом №230 по ул.Максима Горького
		52:18:0000000:13181	Сооружение	Нижегородская область, г Нижний Новгород от ТК-227 на пл. Свободы до д. 49 б (ЦТП-113) по ул. Ковалихинская, через ПАВ-2 у д. 51 по ул. Ковалихинская, до ТК-235 у д. 18 по ул. Ковалихинская, ТК-227-5 у д. 4 по ул. Ижорская; от ТК-227-2 у д. 184 по ул. Г
		52:18:0000000:9461	Сооружение	Нижегородская область, г. Нижний Новгород, водовод Д=300 по ул. Провиантская от ул. Ульянова до ул. Ижорская, водовод d=315 по ул. Ковалихинская от ул. Максима Горького до ул. Провиантская, уличные водопроводные линии по ул. Максима Горького от ул. Прови
		52:18:0000000:9286	Сооружение	Нижегородская область, г Нижний Новгород, канализационный коллектор d=600 по площади Максима Горького, коллектор d=600-800 по ул.Максима Горького до ул.Белинского
		52:18:0000000:14972	Сооружение	Российская Федерация, Нижегородская область, Нижний Новгород г, от первых смотровых колодцев на выпусках жилого дома № 165 по ул. Максима Горького до врезки в канализационный коллектор Д=800мм по ул. Максима Горького
		52:18:0000000:12800	Сооружение	Нижегородская область, г Нижний Новгород, от ПАВ-1 у д. 78 по ул. Студеная до ПАВ-9 у д. 3а (ЦТП-109) по ул. Володарского, до д. 10 (ЦТП-176) по ул. Славянская
		52:18:0000000:9512	Сооружение	Нижегородская область, г Нижний Новгород, водовод d=300 по ул.Максима Горького от площади Свободы до ул.Белинского, водовод d=300 по ул.Трудовая от ул.Максима Горького до здания ЦТП-№3 по ул.Трудовая, дом №21А, водопроводные линии на дома №№21,23 по ул.
		52:18:0000000:9514	Сооружение	Нижегородская область, г Нижний Новгород, водовод d=300 по ул.Студеная от ул.Белинского до ул.Максима Горького, водопроводные линии на дома №№39,41,42,43,44,45,49,52,52А,53,

Кадастровый номер земельного участка	Адрес (описание местоположения) земельного участка	Кадастровый номер объекта недвижимого имущества	Вид объекта недвижимого имущества	Адрес объекта недвижимого имущества
				54,54А,55А,56,59,59А,63 по ул.Студеная, на дома №№1,2А,4,5А,7 по ул.Славянская,
		52:18:0000000:9219	Сооружение	Нижегородская область, г Нижний Новгород, канализационные линии от домов №№12,17А,18,19А,19,30,38,40,42 по ул.Короленко, уличная канализационная линия по ул.Короленко
		52:18:0000000:9158	Сооружение	Нижегородская область, г Нижний Новгород, канализационные линии от домов №№47,49 по ул.Ковалихинская, от домов №№21,40,42 по ул.Ошарская, от домов №№162,164 по ул.Максима Горького, от домов №№4,6 по переулку Ткачева, от домов №№11,45,57 по ул.Володарско
		52:18:0000000:9270	Сооружение	Нижегородская область, г Нижний Новгород, канализационные линии от домов №№106А,106Б,110 по ул.Белинского, от дома №26 по ул.Провиантская (общежитие), от дома №161 по ул.Максима Горького, канализационные линии d=200 по ул.Белинского, ул.Провиантская
		52:18:0000000:9371	Сооружение	Нижегородская область, г Нижний Новгород, уличная водопроводная линия по ул.Варварская, водопровод на дома №№27А,44 по ул.Варварская, ввод на административное здание по ул.Варварская, дом №33
		52:18:0000000:9430	Сооружение	Нижегородская область, г Нижний Новгород, водопроводная линия по переулку Ткачева от ул.Ошарская до ул.академика И.Н.Блохиной, водопроводные линии на дома №№4,6 по ул.Ткачева
		52:18:0000000:9687	Сооружение	Нижегородская область, г Нижний Новгород, внутриквартальная водопроводная линия по ул.Ошарская от ул.Белинского до ул.Пискунова, водовод d=500 от ул.Ошарская по ул.академика И.Н.Блохиной и ул.Ковалихинская до ул.Варварская, водопроводная линия по ул.ака
		52:18:0000000:9728	Сооружение	Нижегородская область, г. Нижний Новгород, водовод d=400 по ул. Максима Горького от

Кадастровый номер земельного участка	Адрес (описание местоположения) земельного участка	Кадастровый номер объекта недвижимого имущества	Вид объекта недвижимого имущества	Адрес объекта недвижимого имущества
				площади Максима Горького до переулка Ткачева, водовод d=300-400 по ул. Семашко от переулка Ткачева до ул. Большая Печерская, водовод d=400 по ул. Решетниковская в границ
		52:18:0000000:9036	Сооружение	Нижегородская область, г Нижний Новгород, ул.Ошарская, ул.Ванеева, ул.Максима Горького, площадь Свободы
		52:18:0000000:8754	Сооружение	Нижегородская обл, г Нижний Новгород, Канавинский – Нижегородский районы, улица Коммунистическая – улица Ивана Романова – улица Гаршина – улица Шевченко – улица 3-я Ямская – улица Звездинка – улица Максима Горького, дом 148
		52:18:0000000:9950	Сооружение	Нижегородская область, г Нижний Новгород, от ОУП по ул. Генкиной д. 47а до опоры №81 на ул. Лысогорской
		52:18:0000000:9624	Сооружение	Нижегородская область, г Нижний Новгород, водопроводная линия по ул.Максима Горького в границах ул.Тургенева и ул.Большая Печерская, водопроводная линия по ул.Тургенева от переулка Бойновский до ул.Максима Горького, водопроводная линия по переулку Бойно
		52:18:0000000:9729	Сооружение	Нижегородская область, г Нижний Новгород, ковалихинский канализационный коллектор от ул. Нестерова по ул.Ковалихинская, ул.Овражная, по оврагу Ковалихинский, по ул. Надежды Сусловой, ул. им. Генерала Ивлиева И. Д., ул.Маршала Малиновского Р. Я., канализ
		52:18:0060106:479	Сооружение	Нижегородская область, г Нижний Новгород, канализационная линия по ул.Максима Горького, у домов №№268,272,274 по ул.Максима Горького
		52:18:0060106:672	Сооружение	Нижегородская область, г Нижний Новгород, от гимназии № 13 ул.Большая Печерская, д.63В до врезки в канализационную линию по ул.Максима Горького
		52:18:0000000:9469	Сооружение	Нижегородская область, г Нижний Новгород, водовод по ул.Максима Горького от водовода по

Кадастровый номер земельного участка	Адрес (описание местоположения) земельного участка	Кадастровый номер объекта недвижимого имущества	Вид объекта недвижимого имущества	Адрес объекта недвижимого имущества
				ул.Белинского до площади Сенная
		52:18:0000000:9201	Сооружение	Российская Федерация, Нижегородская область, г Нижний Новгород, канализационные линии от домов №№30,32,33,34А,35,38,44,45,45Б,46,47,48,49,56,57А,57Б,58,60,62,63,64 по ул.Большая Печерская, от административных зданий по ул.Большая Печерская, дома №№34А,4
		52:18:0000000:8813	Сооружение	Нижегородская обл, г Нижний Новгород, От УТ-430 у д.111 по ул. Невзоровых до ЦТП-126 по ул.Трудовая,21а,до ПАВ-2 у д.51 по ул.Ковалихинская
		52:18:0000000:9163	Сооружение	Нижегородская область, г Нижний Новгород, канализационные линии от домов №№18,18А по ул.Минина, от дома №2 по ул.Семашко, от домов №№8А,9,14,15,17,19 по набережной Верхне-Волжская, от дома №3 по ул.Нестерова, внутриквартальные канализационные линии по у
		52:18:0060068:963	Здание	Российская Федерация, Нижегородская область, г. Нижний Новгород, пл. Свободы, д.3
		52:18:0060097:946	Сооружение	Нижегородская область, г Нижний Новгород, водопроводная линия на дом №222 по ул. Максима Горького от водовода d=300
		52:18:0060108:506	Сооружение	Нижегородская область, г Нижний Новгород, водопроводная линия на дом №230 по ул.Максима Горького
		52:18:0000000:13181	Сооружение	Нижегородская область, г Нижний Новгород от ТК-227 на пл. Свободы до д. 49 б (ЦТП-113) по ул. Ковалихинская, через ПАВ-2 у д. 51 по ул. Ковалихинская, до ТК-235 у д. 18 по ул. Ковалихинская, ТК-227-5 у д. 4 по ул. Ижорская; от ТК-227-2 у д. 184 по ул. Г

Кадастровый номер земельного участка	Адрес (описание местоположения) земельного участка	Кадастровый номер объекта недвижимого имущества	Вид объекта недвижимого имущества	Адрес объекта недвижимого имущества
		52:18:0000000:9461	Сооружение	Нижегородская область, г. Нижний Новгород, водовод Д=300 по ул. Провиантская от ул. Ульянова до ул. Ижорская, водовод d=315 по ул. Ковалихинская от ул. Максима Горького до ул. Провиантская, уличные водопроводные линии по ул. Максима Горького от ул. Прови
		52:18:0000000:9286	Сооружение	Нижегородская область, г. Нижний Новгород, канализационный коллектор d=600 по площади Максима Горького, коллектор d=600-800 по ул. Максима Горького до ул. Белинского
		52:18:0000000:14972	Сооружение	Российская Федерация, Нижегородская область, Нижний Новгород г, от первых смотровых колодцев на выпусках жилого дома № 165 по ул. Максима Горького до врезки в канализационный коллектор Д=800мм по ул. Максима Горького
		52:18:0000000:12800	Сооружение	Нижегородская область, г. Нижний Новгород, от ПАВ-1 у д. 78 по ул. Студеная до ПАВ-9 у д. 3а (ЦТП-109) по ул. Володарского, до д. 10 (ЦТП-176) по ул. Славянская
		52:18:0000000:9512	Сооружение	Нижегородская область, г. Нижний Новгород, водовод d=300 по ул. Максима Горького от площади Свободы до ул. Белинского, водовод d=300 по ул. Трудовая от ул. Максима Горького до здания ЦТП-№3 по ул. Трудовая, дом №21А, водопроводные линии на дома №№21,23 по ул.
		52:18:0000000:9514	Сооружение	Нижегородская область, г. Нижний Новгород, водовод d=300 по ул. Студеная от ул. Белинского до ул. Максима Горького, водопроводные линии на дома №№39,41,42,43,44,45,49,52,52А,53,54,54А,55А,56,59,59А,63 по ул. Студеная, на дома №№1,2А,4,5А,7 по ул. Славянская,
		52:18:0000000:9219	Сооружение	Нижегородская область, г. Нижний Новгород, канализационные линии от домов №№12,17А,18,19А,19,30,38,40,42 по ул. Короленко, уличная канализационная линия по ул. Короленко

Кадастровый номер земельного участка	Адрес (описание местоположения) земельного участка	Кадастровый номер объекта недвижимого имущества	Вид объекта недвижимого имущества	Адрес объекта недвижимого имущества
		52:18:0000000:9158	Сооружение	Нижегородская область, г Нижний Новгород, канализационные линии от домов №№47,49 по ул.Ковалихинская, от домов №№21,40,42 по ул.Ошарская, от домов №№162,164 по ул.Максима Горького, от домов №№4,6 по переулку Ткачева, от домов №№11,45,57 по ул.Володарско
		52:18:0000000:9270	Сооружение	Нижегородская область, г Нижний Новгород, канализационные линии от домов №№106А,106Б,110 по ул.Белинского, от дома №26 по ул.Провиантская (общежитие), от дома №161 по ул.Максима Горького, канализационные линии d=200 по ул.Белинского, ул.Провиантская
		52:18:0000000:9371	Сооружение	Нижегородская область, г Нижний Новгород, уличная водопроводная линия по ул.Варварская, водопровод на дома №№27А,44 по ул.Варварская, ввод на административное здание по ул.Варварская, дом №33
		52:18:0000000:9430	Сооружение	Нижегородская область, г Нижний Новгород, водопроводная линия по переулку Ткачева от ул.Ошарская до ул.академика И.Н.Блохиной, водопроводные линии на дома №№4,6 по ул.Ткачева
		52:18:0000000:9687	Сооружение	Нижегородская область, г Нижний Новгород, внутриквартальная водопроводная линия по ул.Ошарская от ул.Белинского до ул.Пискунова, водовод d=500 от ул.Ошарская по ул.академика И.Н.Блохиной и ул.Ковалихинская до ул.Варварская, водопроводная линия по ул.ака
		52:18:0000000:9728	Сооружение	Нижегородская область, г. Нижний Новгород, водовод d=400 по ул. Максима Горького от площади Максима Горького до переулка Ткачева, водовод d=300-400 по ул. Семашко от переулка Ткачева до ул. Большая Печерская, водовод d=400 по ул. Решетниковская в границ
		52:18:0000000:9036	Сооружение	Нижегородская область, г Нижний Новгород, ул.Ошарская, ул.Ванеева, ул.Максима Горького, площадь Свободы

Кадастровый номер земельного участка	Адрес (описание местоположения) земельного участка	Кадастровый номер объекта недвижимого имущества	Вид объекта недвижимого имущества	Адрес объекта недвижимого имущества
		52:18:0000000:8754	Сооружение	Нижегородская обл, г Нижний Новгород, Канавинский – Нижегородский районы, улица Коммунистическая – улица Ивана Романова – улица Гаршина – улица Шевченко – улица 3-я Ямская – улица Звездинка – улица Максима Горького, дом 148
		52:18:0000000:9950	Сооружение	Нижегородская область, г Нижний Новгород, от ОУП по ул. Генкиной д. 47а до опоры №81 на ул. Лысогорской
		52:18:0000000:9624	Сооружение	Нижегородская область, г Нижний Новгород, водопроводная линия по ул.Максима Горького в границах ул.Тургенева и ул.Большая Печерская, водопроводная линия по ул.Тургенева от переулка Бойновский до ул.Максима Горького, водопроводная линия по переулку Бойно
		52:18:0000000:9729	Сооружение	Нижегородская область, г Нижний Новгород, ковалихинский канализационный коллектор от ул. Нестерова по ул.Ковалихинская, ул.Овражная, по оврагу Ковалихинский, по ул. Надежды Сусловой, ул. им. Генерала Ивлиева И. Д., ул.Маршала Малиновского Р. Я., канализ
		52:18:0060106:479	Сооружение	Нижегородская область, г Нижний Новгород, канализационная линия по ул.Максима Горького, у домов №№268,272,274 по ул.Максима Горького
		52:18:0060106:672	Сооружение	Нижегородская область, г Нижний Новгород, от гимназии № 13 ул.Большая Печерская, д.63В до врезки в канализационную линию по ул.Максима Горького
		52:18:0000000:9469	Сооружение	Нижегородская область, г Нижний Новгород, водовод по ул.Максима Горького от водовода по ул.Белинского до площади Сенная
		52:18:0000000:9201	Сооружение	Российская Федерация, Нижегородская область, г Нижний Новгород, канализационные линии от домов №№30,32,33,34А,35,38,44,45,45Б,46,47,48,49,56,57А,57Б,58,60,62,63,64 по ул.Большая Печерская, от административных зданий по ул.Большая Печерская, дома

Кадастровый номер земельного участка	Адрес (описание местоположения) земельного участка	Кадастровый номер объекта недвижимого имущества	Вид объекта недвижимого имущества	Адрес объекта недвижимого имущества
				№№34А,4
		52:18:0000000:8813	Сооружение	Нижегородская обл, г Нижний Новгород, От УТ-430 у д.111 по ул. Невзоровых до ЦТП-126 по ул.Трудовая,21а,до ПАВ-2 у д.51 по ул.Ковалихинская
		52:18:0000000:9163	Сооружение	Нижегородская область, г Нижний Новгород, канализационные линии от домов №№18,18А по ул.Минина, от дома №2 по ул.Семашко, от домов №№8А,9,14,15,17,19 по набережной Верхне-Волжская, от дома №3 по ул.Нестерова, внутриквартальные канализационные линии по у
		52:18:0060068:963	Здание	Российская Федерация, Нижегородская область, г. Нижний Новгород, пл. Свободы, д.3
		52:18:0060097:946	Сооружение	Нижегородская область, г Нижний Новгород, водопроводная линия на дом №222 по ул. Максима Горького от водовода d=300
		52:18:0060108:506	Сооружение	Нижегородская область, г Нижний Новгород, водопроводная линия на дом №230 по ул.Максима Горького
		52:18:0000000:13181	Сооружение	Нижегородская область, г Нижний Новгород от ТК-227 на пл. Свободы до д. 49 б (ЦТП-113) по ул. Ковалихинская, через ПАВ-2 у д. 51 по ул. Ковалихинская, до ТК-235 у д. 18 по ул. Ковалихинская, ТК-227-5 у д. 4 по ул. Ижорская; от ТК-227-2 у д. 184 по ул. Г
		52:18:0000000:9461	Сооружение	Нижегородская область, г. Нижний Новгород, водовод D=300 по ул. Провиантская от ул. Ульянова до ул. Ижорская, водовод d=315 по ул. Ковалихинская от ул. Максима Горького до ул. Провиантская, уличные водопроводные линии по ул. Максима Горького от ул. Прови
		52:18:0000000:9286	Сооружение	Нижегородская область, г Нижний Новгород, канализационный коллектор d=600 по площади Максима Горького, коллектор d=600-800 по ул.Максима Горького до ул.Белинского
		52:18:0000000:14972	Сооружение	Российская Федерация, Нижегородская область, Нижний Новгород г, от первых смотровых

Кадастровый номер земельного участка	Адрес (описание местоположения) земельного участка	Кадастровый номер объекта недвижимого имущества	Вид объекта недвижимого имущества	Адрес объекта недвижимого имущества
				колодцев на выпусках жилого дома № 165 по ул. Максима Горького до врезки в канализационный коллектор Д=800мм по ул. Максима Горького
		52:18:0000000:12800	Сооружение	Нижегородская область, г Нижний Новгород, от ПАВ-1 у д. 78 по ул. Студеная до ПАВ-9 у д. 3а (ЦТП-109) по ул. Володарского, до д. 10 (ЦТП-176) по ул. Славянская
		52:18:0000000:9512	Сооружение	Нижегородская область, г Нижний Новгород, водовод d=300 по ул.Максима Горького от площади Свободы до ул.Белинского, водовод d=300 по ул.Трудовая от ул.Максима Горького до здания ЦТП-№3 по ул.Трудовая, дом №21А, водопроводные линии на дома №№21,23 по ул.
		52:18:0000000:9514	Сооружение	Нижегородская область, г Нижний Новгород, водовод d=300 по ул.Студеная от ул.Белинского до ул.Максима Горького, водопроводные линии на дома №№39,41,42,43,44,45,49,52,52А,53,54,54А,55А,56,59,59А,63 по ул.Студеная, на дома №№1,2А,4,5А,7 по ул.Славянская,
		52:18:0000000:9219	Сооружение	Нижегородская область, г Нижний Новгород, канализационные линии от домов №№12,17А,18,19А,19,30,38,40,42 по ул.Короленко, уличная канализационная линия по ул.Короленко
		52:18:0000000:9158	Сооружение	Нижегородская область, г Нижний Новгород, канализационные линии от домов №№47,49 по ул.Ковалихинская, от домов №№21,40,42 по ул.Ошарская, от домов №№162,164 по ул.Максима Горького, от домов №№4,6 по переулку Ткачева, от домов №№11,45,57 по ул.Володарско
		52:18:0000000:9270	Сооружение	Нижегородская область, г Нижний Новгород, канализационные линии от домов №№106А,106Б,110 по ул.Белинского, от дома №26 по ул.Провиантская (общезитие), от дома №161 по ул.Максима Горького, канализационные линии d=200 по ул.Белинского, ул.Провиантская
		52:18:0000000:9371	Сооружение	Нижегородская область, г Нижний

Кадастровый номер земельного участка	Адрес (описание местоположения) земельного участка	Кадастровый номер объекта недвижимого имущества	Вид объекта недвижимого имущества	Адрес объекта недвижимого имущества
				Новгород, уличная водопроводная линия по ул.Варварская, водопровод на дома №№27А,44 по ул.Варварская, ввод на административное здание по ул.Варварская, дом №33
		52:18:0000000:9430	Сооружение	Нижегородская область, г Нижний Новгород, водопроводная линия по переулку Ткачева от ул.Ошарская до ул.академика И.Н.Блохиной, водопроводные линии на дома №№4,6 по ул.Ткачева
		52:18:0000000:9687	Сооружение	Нижегородская область, г Нижний Новгород, внутриквартальная водопроводная линия по ул.Ошарская от ул.Белинского до ул.Пискунова, водовод d=500 от ул.Ошарская по ул.академика И.Н.Блохиной и ул.Ковалихинская до ул.Варварская, водопроводная линия по ул.ака
		52:18:0000000:9728	Сооружение	Нижегородская область, г. Нижний Новгород, водовод d=400 по ул. Максима Горького от площади Максима Горького до переулка Ткачева, водовод d=300-400 по ул. Семашко от переулка Ткачева до ул. Большая Печерская, водовод d=400 по ул. Решетниковская в границ
		52:18:0000000:9036	Сооружение	Нижегородская область, г Нижний Новгород, ул.Ошарская, ул.Ванеева, ул.Максима Горького, площадь Свободы
		52:18:0000000:8754	Сооружение	Нижегородская обл, г Нижний Новгород, Канавинский – Нижегородский районы, улица Коммунистическая – улица Ивана Романова – улица Гаршина – улица Шевченко – улица 3-я Ямская – улица Звездинка – улица Максима Горького, дом 148
		52:18:0000000:9950	Сооружение	Нижегородская область, г Нижний Новгород, от ОУП по ул. Генкиной д. 47а до опоры №81 на ул. Лысогорской
		52:18:0000000:9624	Сооружение	Нижегородская область, г Нижний Новгород, водопроводная линия по ул.Максима Горького в границах ул.Тургенева и ул.Большая Печерская, водопроводная линия по ул.Тургенева от переулка

Кадастровый номер земельного участка	Адрес (описание местоположения) земельного участка	Кадастровый номер объекта недвижимого имущества	Вид объекта недвижимого имущества	Адрес объекта недвижимого имущества
				Бойновский до ул.Максима Горького, водопроводная линия по переулку Бойно
		52:18:0000000:9729	Сооружение	Нижегородская область, г Нижний Новгород, ковалихинский канализационный коллектор от ул. Нестерова по ул.Ковалихинская, ул.Овражная, по оврагу Ковалихинский, по ул. Надежды Сусловой, ул. им. Генерала Ивлиева И. Д., ул.Маршала Малиновского Р. Я., канализ
		52:18:0060106:479	Сооружение	Нижегородская область, г Нижний Новгород, канализационная линия по ул.Максима Горького, у домов №№268,272,274 по ул.Максима Горького
		52:18:0060106:672	Сооружение	Нижегородская область, г Нижний Новгород, от гимназии № 13 ул.Большая Печерская, д.63В до врезки в канализационную линию по ул.Максима Горького
		52:18:0000000:9469	Сооружение	Нижегородская область, г Нижний Новгород, водовод по ул.Максима Горького от водовода по ул.Белинского до площади Сенная
		52:18:0000000:9201	Сооружение	Российская Федерация, Нижегородская область, г Нижний Новгород, канализационные линии от домов №№30,32,33,34А,35,38,44,45,45Б,46,47,48,49,56,57А,57Б,58,60,62,63,64 по ул.Большая Печерская, от административных зданий по ул.Большая Печерская, дома №№34А,4
		52:18:0000000:8813	Сооружение	Нижегородская обл, г Нижний Новгород, От УТ-430 у д.111 по ул. Невзоровых до ЦТП-126 по ул.Трудовая,21а,до ПАВ-2 у д.51 по ул.Ковалихинская
		52:18:0000000:9163	Сооружение	Нижегородская область, г Нижний Новгород, канализационные линии от домов №№18,18А по ул.Минина, от дома №2 по ул.Семашко, от домов №№8А,9,14,15,17,19 по набережной Верхне-Волжская, от дома №3 по ул.Нестерова, внутриквартальные канализационные линии по у
		52:18:0060068:963	Здание	Российская Федерация, Нижегородская область, г. Нижний Новгород, пл. Свободы,

Кадастровый номер земельного участка	Адрес (описание местоположения) земельного участка	Кадастровый номер объекта недвижимого имущества	Вид объекта недвижимого имущества	Адрес объекта недвижимого имущества
				д.3
		52:18:0060097:946	Сооружение	Нижегородская область, г Нижний Новгород, водопроводная линия на дом №222 по ул. Максима Горького от водовода d=300
		52:18:0060108:506	Сооружение	Нижегородская область, г Нижний Новгород, водопроводная линия на дом №230 по ул.Максима Горького
		52:18:0000000:13181	Сооружение	Нижегородская область, г Нижний Новгород от ТК-227 на пл. Свободы до д. 49 б (ЦТП-113) по ул. Ковалихинская, через ПАВ-2 у д. 51 по ул. Ковалихинская, до ТК-235 у д. 18 по ул. Ковалихинская, ТК-227-5 у д. 4 по ул. Ижорская; от ТК-227-2 у д. 184 по ул. Г
		52:18:0000000:9461	Сооружение	Нижегородская область, г. Нижний Новгород, водовод Д=300 по ул. Провиантская от ул. Ульянова до ул. Ижорская, водовод d=315 по ул. Ковалихинская от ул. Максима Горького до ул. Провиантская, уличные водопроводные линии по ул. Максима Горького от ул. Прови
		52:18:0000000:9286	Сооружение	Нижегородская область, г Нижний Новгород, канализационный коллектор d=600 по площади Максима Горького, коллектор d=600-800 по ул.Максима Горького до ул.Белинского
		52:18:0000000:14972	Сооружение	Российская Федерация, Нижегородская область, Нижний Новгород г, от первых смотровых колодцев на выпусках жилого дома № 165 по ул. Максима Горького до врезки в канализационный коллектор Д=800мм по ул. Максима Горького
		52:18:0000000:12800	Сооружение	Нижегородская область, г Нижний Новгород, от ПАВ-1 у д. 78 по ул. Студеная до ПАВ-9 у д. 3а (ЦТП-109) по ул. Володарского, до д. 10 (ЦТП-176) по ул. Славянская
		52:18:0000000:9512	Сооружение	Нижегородская область, г Нижний Новгород, водовод d=300 по ул.Максима Горького от площади Свободы до ул.Белинского, водовод d=300 по ул.Трудовая от ул.Максима Горького до здания ЦТП-№3 по ул.Трудовая, дом №21А, водопроводные линии на дома №№21,23 по ул.

Кадастровый номер земельного участка	Адрес (описание местоположения) земельного участка	Кадастровый номер объекта недвижимого имущества	Вид объекта недвижимого имущества	Адрес объекта недвижимого имущества
		52:18:0000000:9514	Сооружение	Нижегородская область, г Нижний Новгород, водовод d=300 по ул.Студеная от ул.Белинского до ул.Максима Горького, водопроводные линии на дома №№39,41,42,43,44,45,49,52,52А,53,54,54А,55А,56,59,59А,63 по ул.Студеная, на дома №№1,2А,4,5А,7 по ул.Славянская,
		52:18:0000000:9219	Сооружение	Нижегородская область, г Нижний Новгород, канализационные линии от домов №№12,17А,18,19А,19,30,38,40,42 по ул.Короленко, уличная канализационная линия по ул.Короленко
		52:18:0000000:9158	Сооружение	Нижегородская область, г Нижний Новгород, канализационные линии от домов №№47,49 по ул.Ковалихинская, от домов №№21,40,42 по ул.Ошарская, от домов №№162,164 по ул.Максима Горького, от домов №№4,6 по переулку Ткачева, от домов №№11,45,57 по ул.Володарско
		52:18:0000000:9270	Сооружение	Нижегородская область, г Нижний Новгород, канализационные линии от домов №№106А,106Б,110 по ул.Белинского, от дома №26 по ул.Провиантская (общежитие), от дома №161 по ул.Максима Горького, канализационные линии d=200 по ул.Белинского, ул.Провиантская
		52:18:0000000:9371	Сооружение	Нижегородская область, г Нижний Новгород, уличная водопроводная линия по ул.Варварская, водопровод на дома №№27А,44 по ул.Варварская, ввод на административное здание по ул.Варварская, дом №33
		52:18:0000000:9430	Сооружение	Нижегородская область, г Нижний Новгород, водопроводная линия по переулку Ткачева от ул.Ошарская до ул.академика И.Н.Блохиной, водопроводные линии на дома №№4,6 по ул.Ткачева
		52:18:0000000:9687	Сооружение	Нижегородская область, г Нижний Новгород, внутриквартальная водопроводная линия по ул.Ошарская от ул.Белинского до ул.Пискунова, водовод d=500 от ул.Ошарская по ул.академика

Кадастровый номер земельного участка	Адрес (описание местоположения) земельного участка	Кадастровый номер объекта недвижимого имущества	Вид объекта недвижимого имущества	Адрес объекта недвижимого имущества
				И.Н.Блохиной и ул.Ковалихинская до ул.Варварская, водопроводная линия по ул.ака
		52:18:0000000:9728	Сооружение	Нижегородская область, г. Нижний Новгород, водовод d=400 по ул. Максима Горького от площади Максима Горького до переулка Ткачева, водовод d=300-400 по ул. Семашко от переулка Ткачева до ул. Большая Печерская, водовод d=400 по ул. Решетниковская в границ
		52:18:0000000:9036	Сооружение	Нижегородская область, г Нижний Новгород, ул.Ошарская, ул.Ванеева, ул.Максима Горького, площадь Свободы
		52:18:0000000:8754	Сооружение	Нижегородская обл, г Нижний Новгород, Канавинский – Нижегородский районы, улица Коммунистическая – улица Ивана Романова – улица Гаршина – улица Шевченко – улица 3-я Ямская – улица Звездинка – улица Максима Горького, дом 148
		52:18:0000000:9950	Сооружение	Нижегородская область, г Нижний Новгород, от ОУП по ул. Генкиной д. 47а до опоры №81 на ул. Лысогорской
		52:18:0000000:9624	Сооружение	Нижегородская область, г Нижний Новгород, водопроводная линия по ул.Максима Горького в границах ул.Тургенева и ул.Большая Печерская, водопроводная линия по ул.Тургенева от переулка Бойновский до ул.Максима Горького, водопроводная линия по переулку Бойно
		52:18:0000000:9729	Сооружение	Нижегородская область, г Нижний Новгород, ковалихинский канализационный коллектор от ул. Нестерова по ул.Ковалихинская, ул.Овражная, по оврагу Ковалихинский, по ул. Надежды Сусловой, ул. им. Генерала Ивлиева И. Д., ул.Маршала Малиновского Р. Я., канализ
		52:18:0060106:479	Сооружение	Нижегородская область, г Нижний Новгород, канализационная линия по ул.Максима Горького, у домов №№268,272,274 по ул.Максима Горького
		52:18:0060106:672	Сооружение	Нижегородская область, г Нижний Новгород, от гимназии № 13

Кадастровый номер земельного участка	Адрес (описание местоположения) земельного участка	Кадастровый номер объекта недвижимого имущества	Вид объекта недвижимого имущества	Адрес объекта недвижимого имущества
				ул.Большая Печерская, д.63В до врезки в канализационную линию по ул.Максима Горького
		52:18:0000000:9469	Сооружение	Нижегородская область, г Нижний Новгород, водовод по ул.Максима Горького от водовода по ул.Белинского до площади Сенная
		52:18:0000000:9201	Сооружение	Российская Федерация, Нижегородская область, г Нижний Новгород, канализационные линии от домов №№30,32,33,34А,35,38,44,45,45Б,46,47,48,49,56,57А,57Б,58,60,62,63,64 по ул.Большая Печерская, от административных зданий по ул.Большая Печерская, дома №№34А,4
		52:18:0000000:8813	Сооружение	Нижегородская обл, г Нижний Новгород, От УТ-430 у д.111 по ул. Невзоровых до ЦТП-126 по ул.Трудовая,21а,до ПАВ-2 у д.51 по ул.Ковалихинская
		52:18:0000000:9163	Сооружение	Нижегородская область, г Нижний Новгород, канализационные линии от домов №№18,18А по ул.Минина, от дома №2 по ул.Семашко, от домов №№8А,9,14,15,17,19 по набережной Верхне-Волжская, от дома №3 по ул.Нестерова, внутриквартальные канализационные линии по у
		52:18:0060068:963	Здание	Российская Федерация, Нижегородская область, г. Нижний Новгород, пл. Свободы, д.3
		52:18:0060097:946	Сооружение	Нижегородская область, г Нижний Новгород, водопроводная линия на дом №222 по ул. Максима Горького от водовода d=300
		52:18:0060108:506	Сооружение	Нижегородская область, г Нижний Новгород, водопроводная линия на дом №230 по ул.Максима Горького
		52:18:0000000:13181	Сооружение	Нижегородская область, г Нижний Новгород от ТК-227 на пл. Свободы до д. 49 б (ЦТП-113) по ул. Ковалихинская, через ПАВ-2 у д. 51 по ул. Ковалихинская, до ТК-235 у д. 18 по ул. Ковалихинская, ТК-227-5 у д. 4 по ул. Ижорская; от ТК-227-2 у д. 184 по ул. Г
		52:18:0000000:9461	Сооружение	Нижегородская область, г. Нижний Новгород, водовод D=300 по ул.

Кадастровый номер земельного участка	Адрес (описание местоположения) земельного участка	Кадастровый номер объекта недвижимого имущества	Вид объекта недвижимого имущества	Адрес объекта недвижимого имущества
				Провиантская от ул. Ульянова до ул. Ижорская, водовод d=315 по ул. Ковалихинская от ул. Максима Горького до ул. Провиантская, уличные водопроводные линии по ул. Максима Горького от ул. Прови
		52:18:0000000:9286	Сооружение	Нижегородская область, г Нижний Новгород, канализационный коллектор d=600 по площади Максима Горького, коллектор d=600-800 по ул.Максима Горького до ул.Белинского
		52:18:0000000:14972	Сооружение	Российская Федерация, Нижегородская область, Нижний Новгород г, от первых смотровых колодцев на выпусках жилого дома № 165 по ул. Максима Горького до врезки в канализационный коллектор Д=800мм по ул. Максима Горького
		52:18:0000000:12800	Сооружение	Нижегородская область, г Нижний Новгород, от ПАВ-1 у д. 78 по ул. Студеная до ПАВ-9 у д. 3а (ЦТП-109) по ул. Володарского, до д. 10 (ЦТП-176) по ул. Славянская
		52:18:0000000:9512	Сооружение	Нижегородская область, г Нижний Новгород, водовод d=300 по ул.Максима Горького от площади Свободы до ул.Белинского, водовод d=300 по ул.Трудовая от ул.Максима Горького до здания ЦТП-№3 по ул.Трудовая, дом №21А, водопроводные линии на дома №№21,23 по ул.
		52:18:0000000:9514	Сооружение	Нижегородская область, г Нижний Новгород, водовод d=300 по ул.Студеная от ул.Белинского до ул.Максима Горького, водопроводные линии на дома №№39,41,42,43,44,45,49,52,52А,53, 54,54А,55А,56,59,59А,63 по ул.Студеная, на дома №№1,2А,4,5А,7 по ул.Славянская,
		52:18:0000000:9219	Сооружение	Нижегородская область, г Нижний Новгород, канализационные линии от домов №№12,17А,18,19А,19,30,38,40,42 по ул.Короленко, уличная канализационная линия по ул.Короленко
		52:18:0000000:9158	Сооружение	Нижегородская область, г Нижний Новгород, канализационные линии от домов №№47,49 по

Кадастровый номер земельного участка	Адрес (описание местоположения) земельного участка	Кадастровый номер объекта недвижимого имущества	Вид объекта недвижимого имущества	Адрес объекта недвижимого имущества
				ул.Ковалихинская, от домов №№21,40,42 по ул.Ошарская, от домов №№162,164 по ул.Максима Горького, от домов №№4,6 по переулку Ткачева, от домов №№11,45,57 по ул.Володарско
		52:18:0000000:9270	Сооружение	Нижегородская область, г Нижний Новгород, канализационные линии от домов №№106А,106Б,110 по ул.Белинского, от дома №26 по ул.Провиантская (общежитие), от дома №161 по ул.Максима Горького, канализационные линии d=200 по ул.Белинского, ул.Провиантская
		52:18:0000000:9371	Сооружение	Нижегородская область, г Нижний Новгород, уличная водопроводная линия по ул.Варварская, водопровод на дома №№27А,44 по ул.Варварская, ввод на административное здание по ул.Варварская, дом №33
		52:18:0000000:9430	Сооружение	Нижегородская область, г Нижний Новгород, водопроводная линия по переулку Ткачева от ул.Ошарская до ул.академика И.Н.Блохиной, водопроводные линии на дома №№4,6 по ул.Ткачева
		52:18:0000000:9687	Сооружение	Нижегородская область, г Нижний Новгород, внутриквартальная водопроводная линия по ул.Ошарская от ул.Белинского до ул.Пискунова, водовод d=500 от ул.Ошарская по ул.академика И.Н.Блохиной и ул.Ковалихинская до ул.Варварская, водопроводная линия по ул.ака
		52:18:0000000:9728	Сооружение	Нижегородская область, г. Нижний Новгород, водовод d=400 по ул. Максима Горького от площади Максима Горького до переулка Ткачева, водовод d=300-400 по ул. Семашко от переулка Ткачева до ул. Большая Печерская, водовод d=400 по ул. Решетниковская в границ
		52:18:0000000:9036	Сооружение	Нижегородская область, г Нижний Новгород, ул.Ошарская, ул.Ванеева, ул.Максима Горького, площадь Свободы
		52:18:0000000:8754	Сооружение	Нижегородская обл, г Нижний Новгород, Канавинский – Нижегородский районы, улица

Кадастровый номер земельного участка	Адрес (описание местоположения) земельного участка	Кадастровый номер объекта недвижимого имущества	Вид объекта недвижимого имущества	Адрес объекта недвижимого имущества
				Коммунистическая – улица Ивана Романова – улица Гаршина – улица Шевченко – улица 3-я Ямская – улица Звездинка – улица Максима Горького, дом 148
		52:18:0000000:9950	Сооружение	Нижегородская область, г Нижний Новгород, от ОУП по ул. Генкиной д. 47а до опоры №81 на ул. Лысогорской
		52:18:0000000:9624	Сооружение	Нижегородская область, г Нижний Новгород, водопроводная линия по ул.Максима Горького в границах ул.Тургенева и ул.Большая Печерская, водопроводная линия по ул.Тургенева от переулка Бойновский до ул.Максима Горького, водопроводная линия по переулку Бойно
		52:18:0000000:9729	Сооружение	Нижегородская область, г Нижний Новгород, ковалихинский канализационный коллектор от ул. Нестерова по ул.Ковалихинская, ул.Овражная, по оврагу Ковалихинский, по ул. Надежды Сусловой, ул. им. Генерала Ивлиева И. Д., ул.Маршала Малиновского Р. Я., канализ
		52:18:0060106:479	Сооружение	Нижегородская область, г Нижний Новгород, канализационная линия по ул.Максима Горького, у домов №№268,272,274 по ул.Максима Горького
		52:18:0060106:672	Сооружение	Нижегородская область, г Нижний Новгород, от гимназии № 13 ул.Большая Печерская, д.63В до врезки в канализационную линию по ул.Максима Горького
		52:18:0000000:9469	Сооружение	Нижегородская область, г Нижний Новгород, водовод по ул.Максима Горького от водовода по ул.Белинского до площади Сенная
		52:18:0000000:9201	Сооружение	Российская Федерация, Нижегородская область, г Нижний Новгород, канализационные линии от домов №№30,32,33,34А,35,38,44,45,45Б,46,47,48,49,56,57А,57Б,58,60,62,63,64 по ул.Большая Печерская, от административных зданий по ул.Большая Печерская, дома №№34А,4
		52:18:0000000:8813	Сооружение	Нижегородская обл, г Нижний Новгород, От УТ-430 у д.111 по

Кадастровый номер земельного участка	Адрес (описание местоположения) земельного участка	Кадастровый номер объекта недвижимого имущества	Вид объекта недвижимого имущества	Адрес объекта недвижимого имущества
				ул. Невзоровых до ЦТП-126 по ул.Трудовая,21а,до ПАВ-2 у д.51 по ул.Ковалихинская
		52:18:0000000:9163	Сооружение	Нижегородская область, г Нижний Новгород, канализационные линии от домов №№18,18А по ул.Минина, от дома №2 по ул.Семашко, от домов №№8А,9,14,15,17,19 по набережной Верхне-Волжская, от дома №3 по ул.Нестерова, внутриквартальные канализационные линии по у
		52:18:0060068:963	Здание	Российская Федерация, Нижегородская область, г. Нижний Новгород, пл. Свободы, д.3
		52:18:0060097:946	Сооружение	Нижегородская область, г Нижний Новгород, водопроводная линия на дом №222 по ул. Максима Горького от водовода d=300
		52:18:0060108:506	Сооружение	Нижегородская область, г Нижний Новгород, водопроводная линия на дом №230 по ул.Максима Горького
		52:18:0000000:13181	Сооружение	Нижегородская область, г Нижний Новгород от ТК-227 на пл. Свободы до д. 49 б (ЦТП-113) по ул. Ковалихинская, через ПАВ-2 у д. 51 по ул. Ковалихинская, до ТК-235 у д. 18 по ул. Ковалихинская, ТК-227-5 у д. 4 по ул. Ижорская; от ТК-227-2 у д. 184 по ул. Г
		52:18:0000000:9461	Сооружение	Нижегородская область, г. Нижний Новгород, водовод D=300 по ул. Провиантская от ул. Ульянова до ул. Ижорская, водовод d=315 по ул. Ковалихинская от ул. Максима Горького до ул. Провиантская, уличные водопроводные линии по ул. Максима Горького от ул. Прови
		52:18:0000000:9286	Сооружение	Нижегородская область, г Нижний Новгород, канализационный коллектор d=600 по площади Максима Горького, коллектор d=600-800 по ул.Максима Горького до ул.Белинского
		52:18:0000000:14972	Сооружение	Российская Федерация, Нижегородская область, Нижний Новгород г, от первых смотровых колодцев на выпусках жилого дома № 165 по ул. Максима Горького до врезки в

Кадастровый номер земельного участка	Адрес (описание местоположения) земельного участка	Кадастровый номер объекта недвижимого имущества	Вид объекта недвижимого имущества	Адрес объекта недвижимого имущества
				канализационный коллектор Д=800мм по ул. Максима Горького
		52:18:0000000:12800	Сооружение	Нижегородская область, г Нижний Новгород, от ПАВ-1 у д. 78 по ул. Студеная до ПАВ-9 у д. 3а (ЦТП-109) по ул. Володарского, до д. 10 (ЦТП-176) по ул. Славянская
		52:18:0000000:9512	Сооружение	Нижегородская область, г Нижний Новгород, водовод d=300 по ул.Максима Горького от площади Свободы до ул.Белинского, водовод d=300 по ул.Трудовая от ул.Максима Горького до здания ЦТП-№3 по ул.Трудовая, дом №21А, водопроводные линии на дома №№21,23 по ул.
		52:18:0000000:9514	Сооружение	Нижегородская область, г Нижний Новгород, водовод d=300 по ул.Студеная от ул.Белинского до ул.Максима Горького, водопроводные линии на дома №№39,41,42,43,44,45,49,52,52А,53, 54,54А,55А,56,59,59А,63 по ул.Студеная, на дома №№1,2А,4,5А,7 по ул.Славянская,
		52:18:0000000:9219	Сооружение	Нижегородская область, г Нижний Новгород, канализационные линии от домов №№12,17А,18,19А,19,30,38,40,42 по ул.Короленко, уличная канализационная линия по ул.Короленко
		52:18:0000000:9158	Сооружение	Нижегородская область, г Нижний Новгород, канализационные линии от домов №№47,49 по ул.Ковалихинская, от домов №№21,40,42 по ул.Ошарская, от домов №№162,164 по ул.Максима Горького, от домов №№4,6 по переулку Ткачева, от домов №№11,45,57 по ул.Володарско
		52:18:0000000:9270	Сооружение	Нижегородская область, г Нижний Новгород, канализационные линии от домов №№106А,106Б,110 по ул.Белинского, от дома №26 по ул.Провиантская (общежитие), от дома №161 по ул.Максима Горького, канализационные линии d=200 по ул.Белинского, ул.Провиантская
		52:18:0000000:9371	Сооружение	Нижегородская область, г Нижний Новгород, уличная водопроводная линия по ул.Варварская, водопровод на дома №№27А,44 по

Кадастровый номер земельного участка	Адрес (описание местоположения) земельного участка	Кадастровый номер объекта недвижимого имущества	Вид объекта недвижимого имущества	Адрес объекта недвижимого имущества
				ул.Варварская, ввод на административное здание по ул.Варварская, дом №33
		52:18:0000000:9430	Сооружение	Нижегородская область, г Нижний Новгород, водопроводная линия по переулку Ткачева от ул.Ошарская до ул.академика И.Н.Блохиной, водопроводные линии на дома №№4,6 по ул.Ткачева
		52:18:0000000:9687	Сооружение	Нижегородская область, г Нижний Новгород, внутриквартальная водопроводная линия по ул.Ошарская от ул.Белинского до ул.Пискунова, водовод d=500 от ул.Ошарская по ул.академика И.Н.Блохиной и ул.Ковалихинская до ул.Варварская, водопроводная линия по ул.ака
		52:18:0000000:9728	Сооружение	Нижегородская область, г. Нижний Новгород, водовод d=400 по ул. Максима Горького от площади Максима Горького до переулка Ткачева, водовод d=300-400 по ул. Семашко от переулка Ткачева до ул. Большая Печерская, водовод d=400 по ул. Решетниковская в границ
		52:18:0000000:9036	Сооружение	Нижегородская область, г Нижний Новгород, ул.Ошарская, ул.Ванеева, ул.Максима Горького, площадь Свободы
		52:18:0000000:8754	Сооружение	Нижегородская обл, г Нижний Новгород, Канавинский – Нижегородский районы, улица Коммунистическая – улица Ивана Романова – улица Гаршина – улица Шевченко – улица 3-я Ямская – улица Звездинка – улица Максима Горького, дом 148
		52:18:0000000:9950	Сооружение	Нижегородская область, г Нижний Новгород, от ОУП по ул. Генкиной д. 47а до опоры №81 на ул. Лысогорской
		52:18:0000000:9624	Сооружение	Нижегородская область, г Нижний Новгород, водопроводная линия по ул.Максима Горького в границах ул.Тургенева и ул.Большая Печерская, водопроводная линия по ул.Тургенева от переулка Бойновский до ул.Максима Горького, водопроводная линия по переулку Бойно

Кадастровый номер земельного участка	Адрес (описание местоположения) земельного участка	Кадастровый номер объекта недвижимого имущества	Вид объекта недвижимого имущества	Адрес объекта недвижимого имущества
		52:18:0000000:9729	Сооружение	Нижегородская область, г Нижний Новгород, ковалихинский канализационный коллектор от ул. Нестерова по ул.Ковалихинская, ул.Овражная, по оврагу Ковалихинский, по ул. Надежды Сусловой, ул. им. Генерала Ивлиева И. Д., ул.Маршала Малиновского Р. Я., канализ
		52:18:0060106:479	Сооружение	Нижегородская область, г Нижний Новгород, канализационная линия по ул.Максима Горького, у домов №№268,272,274 по ул.Максима Горького
		52:18:0060106:672	Сооружение	Нижегородская область, г Нижний Новгород, от гимназии № 13 ул.Большая Печерская, д.63В до врезки в канализационную линию по ул.Максима Горького
		52:18:0000000:9469	Сооружение	Нижегородская область, г Нижний Новгород, водовод по ул.Максима Горького от водовода по ул.Белинского до площади Сенная
		52:18:0000000:9201	Сооружение	Российская Федерация, Нижегородская область, г Нижний Новгород, канализационные линии от домов №№30,32,33,34А,35,38,44,45,45Б,46,47,48,49,56,57А,57Б,58,60,62,63,64 по ул.Большая Печерская, от административных зданий по ул.Большая Печерская, дома №№34А,4
		52:18:0000000:8813	Сооружение	Нижегородская обл, г Нижний Новгород, От УТ-430 у д.111 по ул. Невзоровых до ЦТП-126 по ул.Трудовая,21а,до ПАВ-2 у д.51 по ул.Ковалихинская
		52:18:0000000:9163	Сооружение	Нижегородская область, г Нижний Новгород, канализационные линии от домов №№18,18А по ул.Минина, от дома №2 по ул.Семашко, от домов №№8А,9,14,15,17,19 по набережной Верхне-Волжская, от дома №3 по ул.Нестерова, внутриквартальные канализационные линии по у
		52:18:0060068:963	Здание	Российская Федерация, Нижегородская область, г. Нижний Новгород, пл. Свободы, д.3
		52:18:0060097:946	Сооружение	Нижегородская область, г Нижний Новгород, водопроводная линия на

Кадастровый номер земельного участка	Адрес (описание местоположения) земельного участка	Кадастровый номер объекта недвижимого имущества	Вид объекта недвижимого имущества	Адрес объекта недвижимого имущества
				дом №222 по ул. Максима Горького от водовода d=300
		52:18:0060108:506	Сооружение	Нижегородская область, г Нижний Новгород, водопроводная линия на дом №230 по ул.Максима Горького
		52:18:0000000:13181	Сооружение	Нижегородская область, г Нижний Новгород от ТК-227 на пл. Свободы до д. 49 б (ЦТП-113) по ул. Ковалихинская, через ПАВ-2 у д. 51 по ул. Ковалихинская, до ТК-235 у д. 18 по ул. Ковалихинская, ТК-227-5 у д. 4 по ул. Ижорская; от ТК-227-2 у д. 184 по ул. Г
		52:18:0000000:9461	Сооружение	Нижегородская область, г. Нижний Новгород, водовод Д=300 по ул. Провиантская от ул. Ульянова до ул. Ижорская, водовод d=315 по ул. Ковалихинская от ул. Максима Горького до ул. Провиантская, уличные водопроводные линии по ул. Максима Горького от ул. Прови
		52:18:0000000:9286	Сооружение	Нижегородская область, г Нижний Новгород, канализационный коллектор d=600 по площади Максима Горького, коллектор d=600-800 по ул.Максима Горького до ул.Белинского
		52:18:0000000:14972	Сооружение	Российская Федерация, Нижегородская область, Нижний Новгород г, от первых смотровых колодцев на выпусках жилого дома № 165 по ул. Максима Горького до врезки в канализационный коллектор Д=800мм по ул. Максима Горького
		52:18:0000000:12800	Сооружение	Нижегородская область, г Нижний Новгород, от ПАВ-1 у д. 78 по ул. Студеная до ПАВ-9 у д. 3а (ЦТП-109) по ул. Володарского, до д. 10 (ЦТП-176) по ул. Славянская
		52:18:0000000:9512	Сооружение	Нижегородская область, г Нижний Новгород, водовод d=300 по ул.Максима Горького от площади Свободы до ул.Белинского, водовод d=300 по ул.Трудовая от ул.Максима Горького до здания ЦТП-№3 по ул.Трудовая, дом №21А, водопроводные линии на дома №№21,23 по ул.
		52:18:0000000:9514	Сооружение	Нижегородская область, г Нижний Новгород, водовод d=300 по ул.Студеная от ул.Белинского до

Кадастровый номер земельного участка	Адрес (описание местоположения) земельного участка	Кадастровый номер объекта недвижимого имущества	Вид объекта недвижимого имущества	Адрес объекта недвижимого имущества
				ул.Максима Горького, водопроводные линии на дома №№39,41,42,43,44,45,49,52,52А,53,54,54А,55А,56,59,59А,63 по ул.Студеная, на дома №№1,2А,4,5А,7 по ул.Славянская,
		52:18:0000000:9219	Сооружение	Нижегородская область, г Нижний Новгород, канализационные линии от домов №№12,17А,18,19А,19,30,38,40,42 по ул.Короленко, уличная канализационная линия по ул.Короленко
		52:18:0000000:9158	Сооружение	Нижегородская область, г Нижний Новгород, канализационные линии от домов №№47,49 по ул.Ковалихинская, от домов №№21,40,42 по ул.Ошарская, от домов №№162,164 по ул.Максима Горького, от домов №№4,6 по переулку Ткачева, от домов №№11,45,57 по ул.Володарско
		52:18:0000000:9270	Сооружение	Нижегородская область, г Нижний Новгород, канализационные линии от домов №№106А,106Б,110 по ул.Белинского, от дома №26 по ул.Провиантская (общежитие), от дома №161 по ул.Максима Горького, канализационные линии d=200 по ул.Белинского, ул.Провиантская
		52:18:0000000:9371	Сооружение	Нижегородская область, г Нижний Новгород, уличная водопроводная линия по ул.Варварская, водопровод на дома №№27А,44 по ул.Варварская, ввод на административное здание по ул.Варварская, дом №33
		52:18:0000000:9430	Сооружение	Нижегородская область, г Нижний Новгород, водопроводная линия по переулку Ткачева от ул.Ошарская до ул.академика И.Н.Блохиной, водопроводные линии на дома №№4,6 по ул.Ткачева
		52:18:0000000:9687	Сооружение	Нижегородская область, г Нижний Новгород, внутриквартальная водопроводная линия по ул.Ошарская от ул.Белинского до ул.Пискунова, водовод d=500 от ул.Ошарская по ул.академика И.Н.Блохиной и ул.Ковалихинская до ул.Варварская, водопроводная линия по ул.ака

Кадастровый номер земельного участка	Адрес (описание местоположения) земельного участка	Кадастровый номер объекта недвижимого имущества	Вид объекта недвижимого имущества	Адрес объекта недвижимого имущества
		52:18:0000000:9728	Сооружение	Нижегородская область, г. Нижний Новгород, водовод d=400 по ул. Максима Горького от площади Максима Горького до переулка Ткачева, водовод d=300-400 по ул. Семашко от переулка Ткачева до ул. Большая Печерская, водовод d=400 по ул. Решетниковская в границ
		52:18:0000000:9036	Сооружение	Нижегородская область, г Нижний Новгород, ул.Ошарская, ул.Ванеева, ул.Максима Горького, площадь Свободы
		52:18:0000000:8754	Сооружение	Нижегородская обл, г Нижний Новгород, Канавинский – Нижегородский районы, улица Коммунистическая – улица Ивана Романова – улица Гаршина – улица Шевченко – улица 3-я Ямская – улица Звездинка – улица Максима Горького, дом 148
		52:18:0000000:9950	Сооружение	Нижегородская область, г Нижний Новгород, от ОУП по ул. Генкиной д. 47а до опоры №81 на ул. Лысогорской
		52:18:0000000:9624	Сооружение	Нижегородская область, г Нижний Новгород, водопроводная линия по ул.Максима Горького в границах ул.Тургенева и ул.Большая Печерская, водопроводная линия по ул.Тургенева от переулка Бойновский до ул.Максима Горького, водопроводная линия по переулку Бойно
		52:18:0000000:9729	Сооружение	Нижегородская область, г Нижний Новгород, ковалихинский канализационный коллектор от ул. Нестерова по ул.Ковалихинская, ул.Овражная, по оврагу Ковалихинский, по ул. Надежды Сусловой, ул. им. Генерала Ивлиева И. Д., ул.Маршала Малиновского Р. Я., канализ
		52:18:0060106:479	Сооружение	Нижегородская область, г Нижний Новгород, канализационная линия по ул.Максима Горького, у домов №№268,272,274 по ул.Максима Горького
		52:18:0060106:672	Сооружение	Нижегородская область, г Нижний Новгород, от гимназии № 13 ул.Большая Печерская, д.63В до врезки в канализационную линию по ул.Максима Горького

Кадастровый номер земельного участка	Адрес (описание местоположения) земельного участка	Кадастровый номер объекта недвижимого имущества	Вид объекта недвижимого имущества	Адрес объекта недвижимого имущества
		52:18:0000000:9469	Сооружение	Нижегородская область, г Нижний Новгород, водовод по ул.Максима Горького от водовода по ул.Белинского до площади Сенная
		52:18:0000000:9201	Сооружение	Российская Федерация, Нижегородская область, г Нижний Новгород, канализационные линии от домов №№30,32,33,34А,35,38,44,45,45Б,46,47,48,49,56,57А,57Б,58,60,62,63,64 по ул.Большая Печерская, от административных зданий по ул.Большая Печерская, дома №№34А,4
		52:18:0000000:8813	Сооружение	Нижегородская обл, г Нижний Новгород, От УТ-430 у д.111 по ул. Невзоровых до ЦТП-126 по ул.Трудовая,21а,до ПАВ-2 у д.51 по ул.Ковалихинская
		52:18:0000000:9163	Сооружение	Нижегородская область, г Нижний Новгород, канализационные линии от домов №№18,18А по ул.Минина, от дома №2 по ул.Семашко, от домов №№8А,9,14,15,17,19 по набережной Верхне-Волжская, от дома №3 по ул.Нестерова, внутриквартальные канализационные линии по у
		52:18:0060068:963	Здание	Российская Федерация, Нижегородская область, г. Нижний Новгород, пл. Свободы, д.3
		52:18:0060097:946	Сооружение	Нижегородская область, г Нижний Новгород, водопроводная линия на дом №222 по ул. Максима Горького от водовода d=300
		52:18:0060108:506	Сооружение	Нижегородская область, г Нижний Новгород, водопроводная линия на дом №230 по ул.Максима Горького
		52:18:0000000:13181	Сооружение	Нижегородская область, г Нижний Новгород от ТК-227 на пл. Свободы до д. 49 б (ЦТП-113) по ул. Ковалихинская, через ПАВ-2 у д. 51 по ул. Ковалихинская, до ТК-235 у д. 18 по ул. Ковалихинская, ТК-227-5 у д. 4 по ул. Ижорская; от ТК-227-2 у д. 184 по ул. Г
		52:18:0000000:9461	Сооружение	Нижегородская область, г. Нижний Новгород, водовод D=300 по ул. Провиантская от ул. Ульянова до ул. Ижорская, водовод d=315 по ул. Ковалихинская от ул. Максима

Кадастровый номер земельного участка	Адрес (описание местоположения) земельного участка	Кадастровый номер объекта недвижимого имущества	Вид объекта недвижимого имущества	Адрес объекта недвижимого имущества
				Горького до ул. Провиантская, уличные водопроводные линии по ул. Максима Горького от ул. Прови
		52:18:0000000:9286	Сооружение	Нижегородская область, г Нижний Новгород, канализационный коллектор d=600 по площади Максима Горького, коллектор d=600-800 по ул.Максима Горького до ул.Белинского
		52:18:0000000:14972	Сооружение	Российская Федерация, Нижегородская область, Нижний Новгород г, от первых смотровых колодцев на выпусках жилого дома № 165 по ул. Максима Горького до врезки в канализационный коллектор Д=800мм по ул. Максима Горького
		52:18:0000000:12800	Сооружение	Нижегородская область, г Нижний Новгород, от ПАВ-1 у д. 78 по ул. Студеная до ПАВ-9 у д. 3а (ЦТП-109) по ул. Володарского, до д. 10 (ЦТП-176) по ул. Славянская
		52:18:0000000:9512	Сооружение	Нижегородская область, г Нижний Новгород, водовод d=300 по ул.Максима Горького от площади Свободы до ул.Белинского, водовод d=300 по ул.Трудовая от ул.Максима Горького до здания ЦТП-№3 по ул.Трудовая, дом №21А, водопроводные линии на дома №№21,23 по ул.
		52:18:0000000:9514	Сооружение	Нижегородская область, г Нижний Новгород, водовод d=300 по ул.Студеная от ул.Белинского до ул.Максима Горького, водопроводные линии на дома №№39,41,42,43,44,45,49,52,52А,53, 54,54А,55А,56,59,59А,63 по ул.Студеная, на дома №№1,2А,4,5А,7 по ул.Славянская,
		52:18:0000000:9219	Сооружение	Нижегородская область, г Нижний Новгород, канализационные линии от домов №№12,17А,18,19А,19,30,38,40,42 по ул.Короленко, уличная канализационная линия по ул.Короленко
		52:18:0000000:9158	Сооружение	Нижегородская область, г Нижний Новгород, канализационные линии от домов №№47,49 по ул.Ковалихинская, от домов №№21,40,42 по ул.Ошарская, от домов №№162,164 по ул.Максима

Кадастровый номер земельного участка	Адрес (описание местоположения) земельного участка	Кадастровый номер объекта недвижимого имущества	Вид объекта недвижимого имущества	Адрес объекта недвижимого имущества
				Горького, от домов №№4,6 по переулку Ткачева, от домов №№11,45,57 по ул.Володарско
		52:18:0000000:9270	Сооружение	Нижегородская область, г Нижний Новгород, канализационные линии от домов №№106А,106Б,110 по ул.Белинского, от дома №26 по ул.Провиантская (общежитие), от дома №161 по ул.Максима Горького, канализационные линии d=200 по ул.Белинского, ул.Провиантская
		52:18:0000000:9371	Сооружение	Нижегородская область, г Нижний Новгород, уличная водопроводная линия по ул.Варварская, водопровод на дома №№27А,44 по ул.Варварская, ввод на административное здание по ул.Варварская, дом №33
		52:18:0000000:9430	Сооружение	Нижегородская область, г Нижний Новгород, водопроводная линия по переулку Ткачева от ул.Ошарская до ул.академика И.Н.Блохиной, водопроводные линии на дома №№4,6 по ул.Ткачева
		52:18:0000000:9687	Сооружение	Нижегородская область, г Нижний Новгород, внутриквартальная водопроводная линия по ул.Ошарская от ул.Белинского до ул.Пискунова, водовод d=500 от ул.Ошарская по ул.академика И.Н.Блохиной и ул.Ковалихинская до ул.Варварская, водопроводная линия по ул.ака
		52:18:0000000:9728	Сооружение	Нижегородская область, г. Нижний Новгород, водовод d=400 по ул. Максима Горького от площади Максима Горького до переулка Ткачева, водовод d=300-400 по ул. Семашко от переулка Ткачева до ул. Большая Печерская, водовод d=400 по ул. Решетниковская в границ
		52:18:0000000:9036	Сооружение	Нижегородская область, г Нижний Новгород, ул.Ошарская, ул.Ванеева, ул.Максима Горького, площадь Свободы
		52:18:0000000:8754	Сооружение	Нижегородская обл, г Нижний Новгород, Канавинский – Нижегородский районы, улица Коммунистическая – улица Ивана Романова – улица Гаршина – улица Шевченко – улица 3-я

Кадастровый номер земельного участка	Адрес (описание местоположения) земельного участка	Кадастровый номер объекта недвижимого имущества	Вид объекта недвижимого имущества	Адрес объекта недвижимого имущества
				Ямская – улица Звездинка – улица Максима Горького, дом 148
		52:18:0000000:9950	Сооружение	Нижегородская область, г Нижний Новгород, от ОУП по ул. Генкиной д. 47а до опоры №81 на ул. Лысогорской
		52:18:0000000:9624	Сооружение	Нижегородская область, г Нижний Новгород, водопроводная линия по ул.Максима Горького в границах ул.Тургенева и ул.Большая Печерская, водопроводная линия по ул.Тургенева от переулка Бойновский до ул.Максима Горького, водопроводная линия по переулку Бойно
		52:18:0000000:9729	Сооружение	Нижегородская область, г Нижний Новгород, ковалихинский канализационный коллектор от ул. Нестерова по ул.Ковалихинская, ул.Овражная, по оврагу Ковалихинский, по ул. Надежды Сусловой, ул. им. Генерала Ивлиева И. Д., ул.Маршала Малиновского Р. Я., канализ
		52:18:0060106:479	Сооружение	Нижегородская область, г Нижний Новгород, канализационная линия по ул.Максима Горького, у домов №№268,272,274 по ул.Максима Горького
		52:18:0060106:672	Сооружение	Нижегородская область, г Нижний Новгород, от гимназии № 13 ул.Большая Печерская, д.63В до врезки в канализационную линию по ул.Максима Горького
		52:18:0000000:9469	Сооружение	Нижегородская область, г Нижний Новгород, водовод по ул.Максима Горького от водовода по ул.Белинского до площади Сенная
		52:18:0000000:9201	Сооружение	Российская Федерация, Нижегородская область, г Нижний Новгород, канализационные линии от домов №№30,32,33,34А,35,38,44,45,45Б,46,47,48,49,56,57А,57Б,58,60,62,63,64 по ул.Большая Печерская, от административных зданий по ул.Большая Печерская, дома №№34А,4
		52:18:0000000:8813	Сооружение	Нижегородская обл, г Нижний Новгород, От УТ-430 у д.111 по ул. Невзоровых до ЦТП-126 по ул.Трудовая,21а,до ПАВ-2 у д.51 по ул.Ковалихинская

Кадастровый номер земельного участка	Адрес (описание местоположения) земельного участка	Кадастровый номер объекта недвижимого имущества	Вид объекта недвижимого имущества	Адрес объекта недвижимого имущества
		52:18:0000000:9163	Сооружение	Нижегородская область, г Нижний Новгород, канализационные линии от домов №№18,18А по ул.Минина, от дома №2 по ул.Семашко, от домов №№8А,9,14,15,17,19 по набережной Верхне-Волжская, от дома №3 по ул.Нестерова, внутриквартальные канализационные линии по у
		52:18:0060068:963	Здание	Российская Федерация, Нижегородская область, г. Нижний Новгород, пл. Свободы, д.3
		52:18:0060097:946	Сооружение	Нижегородская область, г Нижний Новгород, водопроводная линия на дом №222 по ул. Максима Горького от водовода d=300
		52:18:0060108:506	Сооружение	Нижегородская область, г Нижний Новгород, водопроводная линия на дом №230 по ул.Максима Горького
		52:18:0000000:13181	Сооружение	Нижегородская область, г Нижний Новгород от ТК-227 на пл. Свободы до д. 49 б (ЦТП-113) по ул. Ковалихинская, через ПАВ-2 у д. 51 по ул. Ковалихинская, до ТК-235 у д. 18 по ул. Ковалихинская, ТК-227-5 у д. 4 по ул. Ижорская; от ТК-227-2 у д. 184 по ул. Г
		52:18:0000000:9461	Сооружение	Нижегородская область, г. Нижний Новгород, водовод D=300 по ул. Провиантская от ул. Ульянова до ул. Ижорская, водовод d=315 по ул. Ковалихинская от ул. Максима Горького до ул. Провиантская, уличные водопроводные линии по ул. Максима Горького от ул. Прови
		52:18:0000000:9286	Сооружение	Нижегородская область, г Нижний Новгород, канализационный коллектор d=600 по площади Максима Горького, коллектор d=600-800 по ул.Максима Горького до ул.Белинского
		52:18:0000000:14972	Сооружение	Российская Федерация, Нижегородская область, Нижний Новгород г, от первых смотровых колодцев на выпусках жилого дома № 165 по ул. Максима Горького до врезки в канализационный коллектор D=800мм по ул. Максима Горького
		52:18:0000000:12800	Сооружение	Нижегородская область, г Нижний

Кадастровый номер земельного участка	Адрес (описание местоположения) земельного участка	Кадастровый номер объекта недвижимого имущества	Вид объекта недвижимого имущества	Адрес объекта недвижимого имущества
				Новгород, от ПАВ-1 у д. 78 по ул. Студеная до ПАВ-9 у д. 3а (ЦТП-109) по ул. Володарского, до д. 10 (ЦТП-176) по ул. Славянская
		52:18:0000000:9512	Сооружение	Нижегородская область, г Нижний Новгород, водовод d=300 по ул.Максима Горького от площади Свободы до ул.Белинского, водовод d=300 по ул.Трудовая от ул.Максима Горького до здания ЦТП-№3 по ул.Трудовая, дом №21А, водопроводные линии на дома №№21,23 по ул.
		52:18:0000000:9514	Сооружение	Нижегородская область, г Нижний Новгород, водовод d=300 по ул.Студеная от ул.Белинского до ул.Максима Горького, водопроводные линии на дома №№39,41,42,43,44,45,49,52,52А,53,54,54А,55А,56,59,59А,63 по ул.Студеная, на дома №№1,2А,4,5А,7 по ул.Славянская,
		52:18:0000000:9219	Сооружение	Нижегородская область, г Нижний Новгород, канализационные линии от домов №№12,17А,18,19А,19,30,38,40,42 по ул.Короленко, уличная канализационная линия по ул.Короленко
		52:18:0000000:9158	Сооружение	Нижегородская область, г Нижний Новгород, канализационные линии от домов №№47,49 по ул.Ковалихинская, от домов №№21,40,42 по ул.Ошарская, от домов №№162,164 по ул.Максима Горького, от домов №№4,6 по переулку Ткачева, от домов №№11,45,57 по ул.Володарско
		52:18:0000000:9270	Сооружение	Нижегородская область, г Нижний Новгород, канализационные линии от домов №№106А,106Б,110 по ул.Белинского, от дома №26 по ул.Провиантская (общежитие), от дома №161 по ул.Максима Горького, канализационные линии d=200 по ул.Белинского, ул.Провиантская
		52:18:0000000:9371	Сооружение	Нижегородская область, г Нижний Новгород, уличная водопроводная линия по ул.Варварская, водопровод на дома №№27А,44 по ул.Варварская, ввод на административное здание по ул.Варварская, дом №33

Кадастровый номер земельного участка	Адрес (описание местоположения) земельного участка	Кадастровый номер объекта недвижимого имущества	Вид объекта недвижимого имущества	Адрес объекта недвижимого имущества
		52:18:0000000:9430	Сооружение	Нижегородская область, г Нижний Новгород, водопроводная линия по переулку Ткачева от ул.Ошарская до ул.академика И.Н.Блохиной, водопроводные линии на дома №№4,6 по ул.Ткачева
		52:18:0000000:9687	Сооружение	Нижегородская область, г Нижний Новгород, внутриквартальная водопроводная линия по ул.Ошарская от ул.Белинского до ул.Пискунова, водовод d=500 от ул.Ошарская по ул.академика И.Н.Блохиной и ул.Ковалихинская до ул.Варварская, водопроводная линия по ул.ака
		52:18:0000000:9728	Сооружение	Нижегородская область, г. Нижний Новгород, водовод d=400 по ул. Максима Горького от площади Максима Горького до переулка Ткачева, водовод d=300-400 по ул. Семашко от переулка Ткачева до ул. Большая Печерская, водовод d=400 по ул. Решетниковская в границ
		52:18:0000000:9036	Сооружение	Нижегородская область, г Нижний Новгород, ул.Ошарская, ул.Ванеева, ул.Максима Горького, площадь Свободы
		52:18:0000000:8754	Сооружение	Нижегородская обл, г Нижний Новгород, Канавинский – Нижегородский районы, улица Коммунистическая – улица Ивана Романова – улица Гаршина – улица Шевченко – улица 3-я Ямская – улица Звездинка – улица Максима Горького, дом 148
52:18:0000000:168	Нижегородская обл., г. Нижний Новгород, Нижегородский район, по ул. Родионова (от автостанции "Сенная" до ул. Бринского)	52:18:0000000:9693	Сооружение	Нижегородская область, г Нижний Новгород, уличные водопроводные линии по ул.Лысогорская, ул.Молодежная, ул.Октябрьская, ул.Садовая в слободе Подновье
		52:18:0000000:9505	Сооружение	Нижегородская область, г Нижний Новгород, водопроводная линия от водовода d=1000 на здание котельной по ул.Родионова, дом №194Б
		52:18:0000000:9449	Сооружение	Нижегородская область, г Нижний Новгород, водовод d=1000-800 от ул.Деловая по ул.Родионова, по шоссе Казанское до ул.Богдановича
		52:18:0000000:13762	Сооружение	Нижегородская область, г Нижний

Кадастровый номер земельного участка	Адрес (описание местоположения) земельного участка	Кадастровый номер объекта недвижимого имущества	Вид объекта недвижимого имущества	Адрес объекта недвижимого имущества
				Новгород, к жилым домам 1, 2 пускового комплекса по ул. Лысогорская, 89Д
		52:18:0000000:13763	Сооружение	Нижегородская область, г Нижний Новгород, к жилым домам 1, 2 пускового комплекса по ул. Лысогорская, 89Д
		52:18:0000000:14976	Сооружение	Российская Федерация, Нижегородская область, Нижний Новгород г, от водовода Д=800 мм по ул.Родионова вдоль здания по ул.Родионова, 198Б до врезки в городской водопровод Д=300 мм
		52:18:0000000:9281	Сооружение	Нижегородская область, г Нижний Новгород, канализационный коллектор d=500-800 вдоль территории тубдиспансера по ул.Родионова, дом №196, по ул.Родионова, ул.Бринского до коллектора d=1250
		52:18:0000000:14618	Сооружение	Нижегородская область, г Нижний Новгород, р-н Нижегородский, д Новая, дом №80
		52:18:0000000:9891	Сооружение	Нижегородская область, г Нижний Новгород, НУП "Печеры" - ул.Родионова - кабельная будка "Печеры", слобода Печеры, набережная Гребного канала - Нижегородский РВПиС.
		52:18:0000000:14640	Сооружение	Нижегородская область, г Нижний Новгород, р-н Нижегородский, д Новая, дом №80
		52:18:0000000:8451	Сооружение	Нижегородская обл, г Нижний Новгород, ул Родионова
		52:18:0000000:14872	Сооружение	Нижегородская область, г Нижний Новгород, от котельной по ул. Деловая, 14 до д. 22 корп. 5 по ул. Деловая, д. 197 корп. 4, ТК-103 у д. 198Б по ул. Родионова
		52:18:0000000:15282	Сооружение	Нижегородская обл., г. Нижний Новгород, Нижегородский р-он, от точки врезки в существующий газопровод Д=500 мм у здания РС-4 по Казанскому шоссе до ГРП у котельной ул. Деловая, 14
		52:18:0060179:1629	Сооружение	Нижегородская область, г Нижний Новгород, р-н Нижегородский, ул Родионова, д 190, литера 42
		52:18:0060179:1630	Сооружение	Нижегородская область, г Нижний Новгород, р-н Нижегородский, ул Родионова, д 190, литера 43
		52:18:0000000:9031	Сооружение	Нижегородская область, г Нижний Новгород, ул Родионова
		52:18:0060184:415	Сооружение	Нижегородская область, г Нижний

Кадастровый номер земельного участка	Адрес (описание местоположения) земельного участка	Кадастровый номер объекта недвижимого имущества	Вид объекта недвижимого имущества	Адрес объекта недвижимого имущества
				Новгород, р-н Нижегородский, ул Родионова, д 167, корп 1
		52:18:0060180:120	Сооружение	Российская Федерация, Нижегородская область, г.Нижний Новгород, Нижегородский район, ул.Родионова, д.163 б
		52:18:0060184:440	Здание	Российская Федерация , Нижегородская обл, городской округ город Нижний Новгород , г Нижний Новгород, ул Родионова, д. 163Б
		52:18:0060180:117	Сооружение	Российская Федерация, Нижегородская область, г.Нижний Новгород, Нижегородский район, ул.Родионова, д.163 б
		52:18:0060180:118	Сооружение	Российская Федерация, Нижегородская область, г.Нижний Новгород, Нижегородский район, ул.Родионова, д.163 б
		52:18:0060180:119	Сооружение	Российская Федерация, Нижегородская область, г.Нижний Новгород, Нижегородский район, ул.Родионова, д.163 б
		52:18:0060180:121	Сооружение	Российская Федерация, Нижегородская область, г.Нижний Новгород, Нижегородский район, ул.Родионова, д.163 б
		52:18:0060180:122	Сооружение	Российская Федерация, Нижегородская область, г.Нижний Новгород, Нижегородский район, ул.Родионова, д.163 б
		52:18:0060180:123	Сооружение	Российская Федерация, Нижегородская область, г.Нижний Новгород, Нижегородский район, ул.Родионова, д.163 б
		52:18:0060180:124	Сооружение	Российская Федерация, Нижегородская область, г.Нижний Новгород, Нижегородский район, ул.Родионова, д.163б
		52:18:0000000:15191	Сооружение	Российская Федерация, Нижегородская область, г.Нижний Новгород, Нижегородский район, ул.Родионова, д.163 б
		52:18:0000000:9110	Сооружение	Нижегородская область, г Нижний Новгород, ул Родионова
		52:18:0060170:1267	Здание	Нижегородская область, г Нижний Новгород, ул Родионова, д 163Г, Гаражно-строительный кооператив "Волга", линия 1, строение 001
		52:18:0000000:9604	Сооружение	Нижегородская область, г Нижний Новгород, водовод d=1000-500-400 по ул. Деловая, ул. Родионова от здания Высоковской насосной станции по ул. Деловая, дом №12

Кадастровый номер земельного участка	Адрес (описание местоположения) земельного участка	Кадастровый номер объекта недвижимого имущества	Вид объекта недвижимого имущества	Адрес объекта недвижимого имущества
				до ул. Фруктовая
		52:18:0000000:9626	Сооружение	Нижегородская область, г Нижний Новгород, водовод d=300, 400, 500 по ул. Родионова от водовода d=1000 по ул. Родионова до ул. Донецкая
		52:18:0000000:9950	Сооружение	Нижегородская область, г Нижний Новгород, от ОУП по ул. Генкиной д. 47а до опоры №81 на ул. Лысогорской
		52:18:0000000:9550	Сооружение	Нижегородская область, г Нижний Новгород, уличная водопроводная линия по ул.Родионова от дома №1 по ул.Родионова до дома №137 по ул.Родионова
		52:18:0000000:9548	Сооружение	Нижегородская область, г Нижний Новгород, водопроводная линия на здание котельной по ул.Родионова, дом № 28
		52:18:0000000:9083	Сооружение	Нижегородская область, г Нижний Новгород, канализационные линии от домов №№3 корпус 1,3 корпус 2,3 корпус 3,5 корпус 1,5 корпус 2,5 корпус 3,7 корпус 1,7 корпус 2,7 корпус 3,9 корпус 1,9 корпус 2,9 корпус 3 по ул.Фруктовая, от здания детского сада №432
		52:18:0000000:9572	Сооружение	Нижегородская область, г Нижний Новгород, водопроводные линии от водовода d=500 на здание котельной больницы им.Семашко по ул.Родионова, дом №190
		52:18:0000000:9626	Сооружение	Нижегородская область, г Нижний Новгород, водовод d=300, 400, 500 по ул. Родионова от водовода d=1000 по ул. Родионова до ул. Донецкая
		52:18:0060180:120	Сооружение	Российская Федерация, Нижегородская область, г.Нижний Новгород, Нижегородский район, ул.Родионова, д.163 б
		52:18:0060184:440	Здание	Российская Федерация , Нижегородская обл, городской округ город Нижний Новгород , г Нижний Новгород, ул Родионова, д. 163Б
		52:18:0060180:117	Сооружение	Российская Федерация, Нижегородская область, г.Нижний Новгород, Нижегородский район, ул.Родионова, д.163 б
		52:18:0060180:118	Сооружение	Российская Федерация, Нижегородская область, г.Нижний Новгород, Нижегородский район, ул.Родионова, д.163 б

Кадастровый номер земельного участка	Адрес (описание местоположения) земельного участка	Кадастровый номер объекта недвижимого имущества	Вид объекта недвижимого имущества	Адрес объекта недвижимого имущества
		52:18:0060180:119	Сооружение	Российская Федерация, Нижегородская область, г.Нижний Новгород, Нижегородский район, ул.Родионова, д.163 б
		52:18:0060180:121	Сооружение	Российская Федерация, Нижегородская область, г.Нижний Новгород, Нижегородский район, ул.Родионова, д.163 б
		52:18:0060180:122	Сооружение	Российская Федерация, Нижегородская область, г.Нижний Новгород, Нижегородский район, ул.Родионова, д.163 б
		52:18:0060180:123	Сооружение	Российская Федерация, Нижегородская область, г.Нижний Новгород, Нижегородский район, ул.Родионова, д.163 б
		52:18:0060180:124	Сооружение	Российская Федерация, Нижегородская область, г.Нижний Новгород, Нижегородский район, ул.Родионова, д.163б
		52:18:0000000:15191	Сооружение	Российская Федерация, Нижегородская область, г.Нижний Новгород, Нижегородский район, ул.Родионова, д.163 б
		52:18:0000000:9693	Сооружение	Нижегородская область, г Нижний Новгород, уличные водопроводные линии по ул.Лысогорская, ул.Молодежная, ул.Октябрьская, ул.Садовая в слободе Подновье
		52:18:0000000:9505	Сооружение	Нижегородская область, г Нижний Новгород, водопроводная линия от водовода d=1000 на здание котельной по ул.Родионова, дом №194Б
		52:18:0000000:9449	Сооружение	Нижегородская область, г Нижний Новгород, водовод d=1000-800 от ул.Деловая по ул.Родионова, по шоссе Казанское до ул.Богдановича
		52:18:0000000:13762	Сооружение	Нижегородская область, г Нижний Новгород, к жилым домам 1, 2 пускового комплекса по ул. Лысогорская, 89Д
		52:18:0000000:13763	Сооружение	Нижегородская область, г Нижний Новгород, к жилым домам 1, 2 пускового комплекса по ул. Лысогорская, 89Д
		52:18:0000000:14976	Сооружение	Российская Федерация, Нижегородская область, Нижний Новгород г, от водовода Д=800 мм по ул.Родионова вдоль здания по ул.Родионова, 198Б до врезки в городской водопровод Д=300 мм

Кадастровый номер земельного участка	Адрес (описание местоположения) земельного участка	Кадастровый номер объекта недвижимого имущества	Вид объекта недвижимого имущества	Адрес объекта недвижимого имущества
		52:18:0000000:9281	Сооружение	Нижегородская область, г Нижний Новгород, канализационный коллектор d=500-800 вдоль территории тубдиспансера по ул.Родионова, дом №196, по ул.Родионова, ул.Бринского до коллектора d=1250
		52:18:0000000:14618	Сооружение	Нижегородская область, г Нижний Новгород, р-н Нижегородский, д Новая, дом №80
		52:18:0000000:9891	Сооружение	Нижегородская область, г Нижний Новгород, НУП "Печеры" - ул.Родионова - кабельная будка "Печеры", слобода Печеры, набережная Гребного канала - Нижегородский РВПиС.
		52:18:0000000:14640	Сооружение	Нижегородская область, г Нижний Новгород, р-н Нижегородский, д Новая, дом №80
		52:18:0000000:8451	Сооружение	Нижегородская обл, г Нижний Новгород, ул Родионова
		52:18:0000000:14872	Сооружение	Нижегородская область, г Нижний Новгород, от котельной по ул. Деловая, 14 до д. 22 корп. 5 по ул. Деловая, д. 197 корп. 4, ТК-103 у д. 198Б по ул. Родионова
		52:18:0000000:15282	Сооружение	Нижегородская обл., г. Нижний Новгород, Нижегородский р-он, от точки врезки в существующий газопровод Д=500 мм у здания РС-4 по Казанскому шоссе до ГРП у котельной ул. Деловая, 14
		52:18:0060179:1629	Сооружение	Нижегородская область, г Нижний Новгород, р-н Нижегородский, ул Родионова, д 190, литера 42
		52:18:0060179:1630	Сооружение	Нижегородская область, г Нижний Новгород, р-н Нижегородский, ул Родионова, д 190, литера 43
		52:18:0000000:9031	Сооружение	Нижегородская область, г Нижний Новгород, ул Родионова
		52:18:0060184:415	Сооружение	Нижегородская область, г Нижний Новгород, р-н Нижегородский, ул Родионова, д 167, корп 1
		52:18:0060180:120	Сооружение	Российская Федерация, Нижегородская область, г.Нижний Новгород, Нижегородский район, ул.Родионова, д.163 б
		52:18:0060184:440	Здание	Российская Федерация , Нижегородская обл, городской округ город Нижний Новгород , г Нижний Новгород, ул Родионова, д. 163Б
		52:18:0060180:117	Сооружение	Российская Федерация, Нижегородская область, г.Нижний

Кадастровый номер земельного участка	Адрес (описание местоположения) земельного участка	Кадастровый номер объекта недвижимого имущества	Вид объекта недвижимого имущества	Адрес объекта недвижимого имущества
				Новгород, Нижегородский район, ул.Родионова, д.163 б
		52:18:0060180:118	Сооружение	Российская Федерация, Нижегородская область, г.Нижний Новгород, Нижегородский район, ул.Родионова, д.163 б
		52:18:0060180:119	Сооружение	Российская Федерация, Нижегородская область, г.Нижний Новгород, Нижегородский район, ул.Родионова, д.163 б
		52:18:0060180:121	Сооружение	Российская Федерация, Нижегородская область, г.Нижний Новгород, Нижегородский район, ул.Родионова, д.163 б
		52:18:0060180:122	Сооружение	Российская Федерация, Нижегородская область, г.Нижний Новгород, Нижегородский район, ул.Родионова, д.163 б
		52:18:0060180:123	Сооружение	Российская Федерация, Нижегородская область, г.Нижний Новгород, Нижегородский район, ул.Родионова, д.163 б
		52:18:0060180:124	Сооружение	Российская Федерация, Нижегородская область, г.Нижний Новгород, Нижегородский район, ул.Родионова, д.163б
		52:18:0000000:15191	Сооружение	Российская Федерация, Нижегородская область, г.Нижний Новгород, Нижегородский район, ул.Родионова, д.163 б
		52:18:0000000:9110	Сооружение	Нижегородская область, г Нижний Новгород, ул Родионова
		52:18:0060170:1267	Здание	Нижегородская область, г Нижний Новгород, ул Родионова, д 163Г, Гаражно-строительный кооператив "Волга", линия 1, строение 001
		52:18:0000000:9604	Сооружение	Нижегородская область, г Нижний Новгород, водовод d=1000-500-400 по ул. Деловая, ул. Родионова от здания Высоковской насосной станции по ул. Деловая, дом №12 до ул. Фруктовая
		52:18:0000000:9626	Сооружение	Нижегородская область, г Нижний Новгород, водовод d=300, 400, 500 по ул. Родионова от водовода d=1000 по ул. Родионова до ул. Донецкая
		52:18:0000000:9950	Сооружение	Нижегородская область, г Нижний Новгород, от ОУП по ул. Генкиной д. 47а до опоры №81 на ул. Лысогорской
		52:18:0000000:9550	Сооружение	Нижегородская область, г Нижний Новгород, уличная водопроводная линия по ул.Родионова от дома №1

Кадастровый номер земельного участка	Адрес (описание местоположения) земельного участка	Кадастровый номер объекта недвижимого имущества	Вид объекта недвижимого имущества	Адрес объекта недвижимого имущества
				по ул.Родионова до дома №137 по ул.Родионова
		52:18:0000000:9548	Сооружение	Нижегородская область, г Нижний Новгород, водопроводная линия на здание котельной по ул.Родионова, дом № 28
		52:18:0000000:9083	Сооружение	Нижегородская область, г Нижний Новгород, канализационные линии от домов №№3 корпус 1,3 корпус 2,3 корпус 3,5 корпус 1,5 корпус 2,5 корпус 3,7 корпус 1,7 корпус 2,7 корпус 3,9 корпус 1,9 корпус 2,9 корпус 3 по ул.Фруктовая, от здания детского сада №432
		52:18:0000000:9572	Сооружение	Нижегородская область, г Нижний Новгород, водопроводные линии от водовода d=500 на здание котельной больницы им.Семашко по ул.Родионова, дом №190
		52:18:0000000:9626	Сооружение	Нижегородская область, г Нижний Новгород, водовод d=300, 400, 500 по ул. Родионова от водовода d=1000 по ул. Родионова до ул. Донецкая
		52:18:0060180:120	Сооружение	Российская Федерация, Нижегородская область, г.Нижний Новгород, Нижегородский район, ул.Родионова, д.163 б
		52:18:0060184:440	Здание	Российская Федерация , Нижегородская обл, городской округ город Нижний Новгород , г Нижний Новгород, ул Родионова, д. 163Б
		52:18:0060180:117	Сооружение	Российская Федерация, Нижегородская область, г.Нижний Новгород, Нижегородский район, ул.Родионова, д.163 б
		52:18:0060180:118	Сооружение	Российская Федерация, Нижегородская область, г.Нижний Новгород, Нижегородский район, ул.Родионова, д.163 б
		52:18:0060180:119	Сооружение	Российская Федерация, Нижегородская область, г.Нижний Новгород, Нижегородский район, ул.Родионова, д.163 б
		52:18:0060180:121	Сооружение	Российская Федерация, Нижегородская область, г.Нижний Новгород, Нижегородский район, ул.Родионова, д.163 б
		52:18:0060180:122	Сооружение	Российская Федерация, Нижегородская область, г.Нижний Новгород, Нижегородский район, ул.Родионова, д.163 б
		52:18:0060180:123	Сооружение	Российская Федерация,

Кадастровый номер земельного участка	Адрес (описание местоположения) земельного участка	Кадастровый номер объекта недвижимого имущества	Вид объекта недвижимого имущества	Адрес объекта недвижимого имущества
				Нижегородская область, г.Нижний Новгород, Нижегородский район, ул.Родионова, д.163 б
		52:18:0060180:124	Сооружение	Российская Федерация, Нижегородская область, г.Нижний Новгород, Нижегородский район, ул.Родионова, д.163б
		52:18:0000000:15191	Сооружение	Российская Федерация, Нижегородская область, г.Нижний Новгород, Нижегородский район, ул.Родионова, д.163 б
		52:18:0000000:9693	Сооружение	Нижегородская область, г. Нижний Новгород, уличные водопроводные линии по ул.Лысогорская, ул.Молодежная, ул.Октябрьская, ул.Садовая в слободе Подновье
		52:18:0000000:9505	Сооружение	Нижегородская область, г. Нижний Новгород, водопроводная линия от водовода d=1000 на здание котельной по ул.Родионова, дом №194Б
		52:18:0000000:9449	Сооружение	Нижегородская область, г. Нижний Новгород, водовод d=1000-800 от ул.Деловая по ул.Родионова, по шоссе Казанское до ул.Богдановича
		52:18:0000000:13762	Сооружение	Нижегородская область, г. Нижний Новгород, к жилым домам 1, 2 пускового комплекса по ул. Лысогорская, 89Д
		52:18:0000000:13763	Сооружение	Нижегородская область, г. Нижний Новгород, к жилым домам 1, 2 пускового комплекса по ул. Лысогорская, 89Д
		52:18:0000000:14976	Сооружение	Российская Федерация, Нижегородская область, Нижний Новгород г, от водовода D=800 мм по ул.Родионова вдоль здания по ул.Родионова, 198Б до врезки в городской водопровод D=300 мм
		52:18:0000000:9281	Сооружение	Нижегородская область, г. Нижний Новгород, канализационный коллектор d=500-800 вдоль территории тубдиспансера по ул.Родионова, дом №196, по ул.Родионова, ул.Бринского до коллектора d=1250
		52:18:0000000:14618	Сооружение	Нижегородская область, г. Нижний Новгород, р-н Нижегородский, д Новая, дом №80
		52:18:0000000:9891	Сооружение	Нижегородская область, г. Нижний Новгород, НУП "Печеры" - ул.Родионова - кабельная будка

Кадастровый номер земельного участка	Адрес (описание местоположения) земельного участка	Кадастровый номер объекта недвижимого имущества	Вид объекта недвижимого имущества	Адрес объекта недвижимого имущества
				"Печеры", слобода Печеры, набережная Гребного канала - Нижегородский РВПиС.
		52:18:0000000:14640	Сооружение	Нижегородская область, г Нижний Новгород, р-н Нижегородский, д Новая, дом №80
		52:18:0000000:8451	Сооружение	Нижегородская обл, г Нижний Новгород, ул Родионова
		52:18:0000000:14872	Сооружение	Нижегородская область, г Нижний Новгород, от котельной по ул. Деловая, 14 до д. 22 корп. 5 по ул. Деловая, д. 197 корп. 4, ТК-103 у д. 198Б по ул. Родионова
		52:18:0000000:15282	Сооружение	Нижегородская обл., г. Нижний Новгород, Нижегородский р-он, от точки врезки в существующий газопровод Д=500 мм у здания РС-4 по Казанскому шоссе до ГРП у котельной ул. Деловая, 14
		52:18:0060179:1629	Сооружение	Нижегородская область, г Нижний Новгород, р-н Нижегородский, ул Родионова, д 190, литера 42
		52:18:0060179:1630	Сооружение	Нижегородская область, г Нижний Новгород, р-н Нижегородский, ул Родионова, д 190, литера 43
		52:18:0000000:9031	Сооружение	Нижегородская область, г Нижний Новгород, ул Родионова
		52:18:0060184:415	Сооружение	Нижегородская область, г Нижний Новгород, р-н Нижегородский, ул Родионова, д 167, корп 1
		52:18:0060180:120	Сооружение	Российская Федерация, Нижегородская область, г.Нижний Новгород, Нижегородский район, ул.Родионова, д.163 б
		52:18:0060184:440	Здание	Российская Федерация , Нижегородская обл, городской округ город Нижний Новгород , г Нижний Новгород, ул Родионова, д. 163Б
		52:18:0060180:117	Сооружение	Российская Федерация, Нижегородская область, г.Нижний Новгород, Нижегородский район, ул.Родионова, д.163 б
		52:18:0060180:118	Сооружение	Российская Федерация, Нижегородская область, г.Нижний Новгород, Нижегородский район, ул.Родионова, д.163 б
		52:18:0060180:119	Сооружение	Российская Федерация, Нижегородская область, г.Нижний Новгород, Нижегородский район, ул.Родионова, д.163 б
		52:18:0060180:121	Сооружение	Российская Федерация, Нижегородская область, г.Нижний Новгород, Нижегородский район,

Кадастровый номер земельного участка	Адрес (описание местоположения) земельного участка	Кадастровый номер объекта недвижимого имущества	Вид объекта недвижимого имущества	Адрес объекта недвижимого имущества
				ул.Родионова, д.163 б
		52:18:0060180:122	Сооружение	Российская Федерация, Нижегородская область, г.Нижний Новгород, Нижегородский район, ул.Родионова, д.163 б
		52:18:0060180:123	Сооружение	Российская Федерация, Нижегородская область, г.Нижний Новгород, Нижегородский район, ул.Родионова, д.163 б
		52:18:0060180:124	Сооружение	Российская Федерация, Нижегородская область, г.Нижний Новгород, Нижегородский район, ул.Родионова, д.163б
		52:18:0000000:15191	Сооружение	Российская Федерация, Нижегородская область, г.Нижний Новгород, Нижегородский район, ул.Родионова, д.163 б
		52:18:0000000:9110	Сооружение	Нижегородская область, г Нижний Новгород, ул Родионова
		52:18:0060170:1267	Здание	Нижегородская область, г Нижний Новгород, ул Родионова, д 163Г, Гаражно-строительный кооператив "Волга", линия 1, строение 001
		52:18:0000000:9604	Сооружение	Нижегородская область, г Нижний Новгород, водовод d=1000-500-400 по ул. Деловая, ул. Родионова от здания Высоковской насосной станции по ул. Деловая, дом №12 до ул. Фруктовая
		52:18:0000000:9626	Сооружение	Нижегородская область, г Нижний Новгород, водовод d=300, 400, 500 по ул. Родионова от водовода d=1000 по ул. Родионова до ул. Донецкая
		52:18:0000000:9950	Сооружение	Нижегородская область, г Нижний Новгород, от ОУП по ул. Генкиной д. 47а до опоры №81 на ул. Лысогорской
		52:18:0000000:9550	Сооружение	Нижегородская область, г Нижний Новгород, уличная водопроводная линия по ул.Родионова от дома №1 по ул.Родионова до дома №137 по ул.Родионова
		52:18:0000000:9548	Сооружение	Нижегородская область, г Нижний Новгород, водопроводная линия на здание котельной по ул.Родионова, дом № 28
		52:18:0000000:9083	Сооружение	Нижегородская область, г Нижний Новгород, канализационные линии от домов №№3 корпус 1,3 корпус 2,3 корпус 3,5 корпус 1,5 корпус 2,5 корпус 3,7 корпус 1,7 корпус 2,7 корпус 3,9 корпус 1,9 корпус 2,9 корпус 3 по ул.Фруктовая, от

Кадастровый номер земельного участка	Адрес (описание местоположения) земельного участка	Кадастровый номер объекта недвижимого имущества	Вид объекта недвижимого имущества	Адрес объекта недвижимого имущества
				здания детского сада №432
		52:18:0000000:9572	Сооружение	Нижегородская область, г Нижний Новгород, водопроводные линии от водовода d=500 на здание котельной больницы им.Семашко по ул.Родионова, дом №190
		52:18:0000000:9626	Сооружение	Нижегородская область, г Нижний Новгород, водовод d=300, 400, 500 по ул. Родионова от водовода d=1000 по ул. Родионова до ул. Донецкая
		52:18:0060180:120	Сооружение	Российская Федерация, Нижегородская область, г.Нижний Новгород, Нижегородский район, ул.Родионова, д.163 б
		52:18:0060184:440	Здание	Российская Федерация, Нижегородская обл, городской округ город Нижний Новгород, г Нижний Новгород, ул Родионова, д. 163Б
		52:18:0060180:117	Сооружение	Российская Федерация, Нижегородская область, г.Нижний Новгород, Нижегородский район, ул.Родионова, д.163 б
		52:18:0060180:118	Сооружение	Российская Федерация, Нижегородская область, г.Нижний Новгород, Нижегородский район, ул.Родионова, д.163 б
		52:18:0060180:119	Сооружение	Российская Федерация, Нижегородская область, г.Нижний Новгород, Нижегородский район, ул.Родионова, д.163 б
		52:18:0060180:121	Сооружение	Российская Федерация, Нижегородская область, г.Нижний Новгород, Нижегородский район, ул.Родионова, д.163 б
		52:18:0060180:122	Сооружение	Российская Федерация, Нижегородская область, г.Нижний Новгород, Нижегородский район, ул.Родионова, д.163 б
		52:18:0060180:123	Сооружение	Российская Федерация, Нижегородская область, г.Нижний Новгород, Нижегородский район, ул.Родионова, д.163 б
		52:18:0060180:124	Сооружение	Российская Федерация, Нижегородская область, г.Нижний Новгород, Нижегородский район, ул.Родионова, д.163б
		52:18:0000000:15191	Сооружение	Российская Федерация, Нижегородская область, г.Нижний Новгород, Нижегородский район, ул.Родионова, д.163 б
		52:18:0000000:9693	Сооружение	Нижегородская область, г Нижний Новгород, уличные

Кадастровый номер земельного участка	Адрес (описание местоположения) земельного участка	Кадастровый номер объекта недвижимого имущества	Вид объекта недвижимого имущества	Адрес объекта недвижимого имущества
				водопроводные линии по ул.Лысогорская, ул.Молодежная, ул.Октябрьская, ул.Садовая в слободе Подновье
		52:18:0000000:9505	Сооружение	Нижегородская область, г Нижний Новгород, водопроводная линия от водовода d=1000 на здание котельной по ул.Родионова, дом №194Б
		52:18:0000000:9449	Сооружение	Нижегородская область, г Нижний Новгород, водовод d=1000-800 от ул.Деловая по ул.Родионова, по шоссе Казанское до ул.Богдановича
		52:18:0000000:13762	Сооружение	Нижегородская область, г Нижний Новгород, к жилым домам 1, 2 пускового комплекса по ул. Лысогорская, 89Д
		52:18:0000000:13763	Сооружение	Нижегородская область, г Нижний Новгород, к жилым домам 1, 2 пускового комплекса по ул. Лысогорская, 89Д
		52:18:0000000:14976	Сооружение	Российская Федерация, Нижегородская область, Нижний Новгород г, от водовода Д=800 мм по ул.Родионова вдоль здания по ул.Родионова, 198Б до врезки в городской водопровод Д=300 мм
		52:18:0000000:9281	Сооружение	Нижегородская область, г Нижний Новгород, канализационный коллектор d=500-800 вдоль территории тубдиспансера по ул.Родионова, дом №196, по ул.Родионова, ул.Бринского до коллектора d=1250
		52:18:0000000:14618	Сооружение	Нижегородская область, г Нижний Новгород, р-н Нижегородский, д Новая, дом №80
		52:18:0000000:9891	Сооружение	Нижегородская область, г Нижний Новгород, НУП "Печеры" - ул.Родионова - кабельная будка "Печеры", слобода Печеры, набережная Гребного канала - Нижегородский РВПиС.
		52:18:0000000:14640	Сооружение	Нижегородская область, г Нижний Новгород, р-н Нижегородский, д Новая, дом №80
		52:18:0000000:8451	Сооружение	Нижегородская обл, г Нижний Новгород, ул Родионова
		52:18:0000000:14872	Сооружение	Нижегородская область, г Нижний Новгород, от котельной по ул. Деловая, 14 до д. 22 корп. 5 по ул. Деловая, д. 197 корп. 4, ТК-103 у д. 198Б по ул. Родионова

Кадастровый номер земельного участка	Адрес (описание местоположения) земельного участка	Кадастровый номер объекта недвижимого имущества	Вид объекта недвижимого имущества	Адрес объекта недвижимого имущества
		52:18:0000000:15282	Сооружение	Нижегородская обл., г. Нижний Новгород, Нижегородский р-он, от точки врезки в существующий газопровод Д=500 мм у здания РС-4 по Казанскому шоссе до ГРП у котельной ул. Деловая, 14
		52:18:0060179:1629	Сооружение	Нижегородская область, г. Нижний Новгород, р-н Нижегородский, ул. Родионова, д. 190, литера 42
		52:18:0060179:1630	Сооружение	Нижегородская область, г. Нижний Новгород, р-н Нижегородский, ул. Родионова, д. 190, литера 43
		52:18:0000000:9031	Сооружение	Нижегородская область, г. Нижний Новгород, ул. Родионова
		52:18:0060184:415	Сооружение	Нижегородская область, г. Нижний Новгород, р-н Нижегородский, ул. Родионова, д. 167, корп. 1
		52:18:0060180:120	Сооружение	Российская Федерация, Нижегородская область, г. Нижний Новгород, Нижегородский район, ул. Родионова, д. 163 б
		52:18:0060184:440	Здание	Российская Федерация, Нижегородская обл, городской округ город Нижний Новгород, г. Нижний Новгород, ул. Родионова, д. 163Б
		52:18:0060180:117	Сооружение	Российская Федерация, Нижегородская область, г. Нижний Новгород, Нижегородский район, ул. Родионова, д. 163 б
		52:18:0060180:118	Сооружение	Российская Федерация, Нижегородская область, г. Нижний Новгород, Нижегородский район, ул. Родионова, д. 163 б
		52:18:0060180:119	Сооружение	Российская Федерация, Нижегородская область, г. Нижний Новгород, Нижегородский район, ул. Родионова, д. 163 б
		52:18:0060180:121	Сооружение	Российская Федерация, Нижегородская область, г. Нижний Новгород, Нижегородский район, ул. Родионова, д. 163 б
		52:18:0060180:122	Сооружение	Российская Федерация, Нижегородская область, г. Нижний Новгород, Нижегородский район, ул. Родионова, д. 163 б
		52:18:0060180:123	Сооружение	Российская Федерация, Нижегородская область, г. Нижний Новгород, Нижегородский район, ул. Родионова, д. 163 б
		52:18:0060180:124	Сооружение	Российская Федерация, Нижегородская область, г. Нижний Новгород, Нижегородский район, ул. Родионова, д. 163б

Кадастровый номер земельного участка	Адрес (описание местоположения) земельного участка	Кадастровый номер объекта недвижимого имущества	Вид объекта недвижимого имущества	Адрес объекта недвижимого имущества
		52:18:0000000:15191	Сооружение	Российская Федерация, Нижегородская область, г.Нижний Новгород, Нижегородский район, ул.Родионова, д.163 б
		52:18:0000000:9110	Сооружение	Нижегородская область, г Нижний Новгород, ул Родионова
		52:18:0060170:1267	Здание	Нижегородская область, г Нижний Новгород, ул Родионова, д 163Г, Гаражно-строительный кооператив "Волга", линия 1, строение 001
		52:18:0000000:9604	Сооружение	Нижегородская область, г Нижний Новгород, водовод d=1000-500-400 по ул. Деловая, ул. Родионова от здания Высоковской насосной станции по ул. Деловая, дом №12 до ул. Фруктовая
		52:18:0000000:9626	Сооружение	Нижегородская область, г Нижний Новгород, водовод d=300, 400, 500 по ул. Родионова от водовода d=1000 по ул. Родионова до ул. Донецкая
		52:18:0000000:9950	Сооружение	Нижегородская область, г Нижний Новгород, от ОУП по ул. Генкиной д. 47а до опоры №81 на ул. Лысогорской
		52:18:0000000:9550	Сооружение	Нижегородская область, г Нижний Новгород, уличная водопроводная линия по ул.Родионова от дома №1 по ул.Родионова до дома №137 по ул.Родионова
		52:18:0000000:9548	Сооружение	Нижегородская область, г Нижний Новгород, водопроводная линия на здание котельной по ул.Родионова, дом № 28
		52:18:0000000:9083	Сооружение	Нижегородская область, г Нижний Новгород, канализационные линии от домов №№3 корпус 1,3 корпус 2,3 корпус 3,5 корпус 1,5 корпус 2,5 корпус 3,7 корпус 1,7 корпус 2,7 корпус 3,9 корпус 1,9 корпус 2,9 корпус 3 по ул.Фруктовая, от здания детского сада №432
		52:18:0000000:9572	Сооружение	Нижегородская область, г Нижний Новгород, водопроводные линии от водовода d=500 на здание котельной больницы им.Семашко по ул.Родионова, дом №190
		52:18:0000000:9626	Сооружение	Нижегородская область, г Нижний Новгород, водовод d=300, 400, 500 по ул. Родионова от водовода d=1000 по ул. Родионова до ул. Донецкая
		52:18:0060180:120	Сооружение	Российская Федерация, Нижегородская область, г.Нижний

Кадастровый номер земельного участка	Адрес (описание местоположения) земельного участка	Кадастровый номер объекта недвижимого имущества	Вид объекта недвижимого имущества	Адрес объекта недвижимого имущества
				Новгород, Нижегородский район, ул.Родионова, д.163 б
		52:18:0060184:440	Здание	Российская Федерация , Нижегородская обл, городской округ город Нижний Новгород , г Нижний Новгород, ул Родионова, д. 163Б
		52:18:0060180:117	Сооружение	Российская Федерация, Нижегородская область, г.Нижний Новгород, Нижегородский район, ул.Родионова, д.163 б
		52:18:0060180:118	Сооружение	Российская Федерация, Нижегородская область, г.Нижний Новгород, Нижегородский район, ул.Родионова, д.163 б
		52:18:0060180:119	Сооружение	Российская Федерация, Нижегородская область, г.Нижний Новгород, Нижегородский район, ул.Родионова, д.163 б
		52:18:0060180:121	Сооружение	Российская Федерация, Нижегородская область, г.Нижний Новгород, Нижегородский район, ул.Родионова, д.163 б
		52:18:0060180:122	Сооружение	Российская Федерация, Нижегородская область, г.Нижний Новгород, Нижегородский район, ул.Родионова, д.163 б
		52:18:0060180:123	Сооружение	Российская Федерация, Нижегородская область, г.Нижний Новгород, Нижегородский район, ул.Родионова, д.163 б
		52:18:0060180:124	Сооружение	Российская Федерация, Нижегородская область, г.Нижний Новгород, Нижегородский район, ул.Родионова, д.163б
		52:18:0000000:15191	Сооружение	Российская Федерация, Нижегородская область, г.Нижний Новгород, Нижегородский район, ул.Родионова, д.163 б
		52:18:0000000:9693	Сооружение	Нижегородская область, г Нижний Новгород, уличные водопроводные линии по ул.Лысогорская, ул.Молодежная, ул.Октябрьская, ул.Садовая в слободе Подновье
		52:18:0000000:9505	Сооружение	Нижегородская область, г Нижний Новгород, водопроводная линия от водовода d=1000 на здание котельной по ул.Родионова, дом №194Б
		52:18:0000000:9449	Сооружение	Нижегородская область, г Нижний Новгород, водовод d=1000-800 от ул.Деловая по ул.Родионова, по шоссе Казанское до

Кадастровый номер земельного участка	Адрес (описание местоположения) земельного участка	Кадастровый номер объекта недвижимого имущества	Вид объекта недвижимого имущества	Адрес объекта недвижимого имущества
				ул.Богдановича
		52:18:0000000:13762	Сооружение	Нижегородская область, г Нижний Новгород, к жилым домам 1, 2 пускового комплекса по ул. Лысогорская, 89Д
		52:18:0000000:13763	Сооружение	Нижегородская область, г Нижний Новгород, к жилым домам 1, 2 пускового комплекса по ул. Лысогорская, 89Д
		52:18:0000000:14976	Сооружение	Российская Федерация, Нижегородская область, Нижний Новгород г, от водовода Д=800 мм по ул.Родионова вдоль здания по ул.Родионова, 198Б до врезки в городской водопровод Д=300 мм
		52:18:0000000:9281	Сооружение	Нижегородская область, г Нижний Новгород, канализационный коллектор d=500-800 вдоль территории тубдиспансера по ул.Родионова, дом №196, по ул.Родионова, ул.Бринского до коллектора d=1250
		52:18:0000000:14618	Сооружение	Нижегородская область, г Нижний Новгород, р-н Нижегородский, д Новая, дом №80
		52:18:0000000:9891	Сооружение	Нижегородская область, г Нижний Новгород, НУП "Печеры" - ул.Родионова - кабельная будка "Печеры", слобода Печеры, набережная Гребного канала - Нижегородский РВПиС.
		52:18:0000000:14640	Сооружение	Нижегородская область, г Нижний Новгород, р-н Нижегородский, д Новая, дом №80
		52:18:0000000:8451	Сооружение	Нижегородская обл, г Нижний Новгород, ул Родионова
		52:18:0000000:14872	Сооружение	Нижегородская область, г Нижний Новгород, от котельной по ул. Деловая, 14 до д. 22 корп. 5 по ул. Деловая, д. 197 корп. 4, ТК-103 у д. 198Б по ул. Родионова
		52:18:0000000:15282	Сооружение	Нижегородская обл., г. Нижний Новгород, Нижегородский р-он, от точки врезки в существующий газопровод Д=500 мм у здания РС-4 по Казанскому шоссе до ГРП у котельной ул. Деловая, 14
		52:18:0060179:1629	Сооружение	Нижегородская область, г Нижний Новгород, р-н Нижегородский, ул Родионова, д 190, литера 42
		52:18:0060179:1630	Сооружение	Нижегородская область, г Нижний Новгород, р-н Нижегородский, ул Родионова, д 190, литера 43
		52:18:0000000:9031	Сооружение	Нижегородская область, г Нижний

Кадастровый номер земельного участка	Адрес (описание местоположения) земельного участка	Кадастровый номер объекта недвижимого имущества	Вид объекта недвижимого имущества	Адрес объекта недвижимого имущества
				Новгород, ул Родионова
		52:18:0060184:415	Сооружение	Нижегородская область, г Нижний Новгород, р-н Нижегородский, ул Родионова, д 167, корп 1
		52:18:0060180:120	Сооружение	Российская Федерация, Нижегородская область, г.Нижний Новгород, Нижегородский район, ул.Родионова, д.163 б
		52:18:0060184:440	Здание	Российская Федерация , Нижегородская обл, городской округ город Нижний Новгород , г Нижний Новгород, ул Родионова, д. 163Б
		52:18:0060180:117	Сооружение	Российская Федерация, Нижегородская область, г.Нижний Новгород, Нижегородский район, ул.Родионова, д.163 б
		52:18:0060180:118	Сооружение	Российская Федерация, Нижегородская область, г.Нижний Новгород, Нижегородский район, ул.Родионова, д.163 б
		52:18:0060180:119	Сооружение	Российская Федерация, Нижегородская область, г.Нижний Новгород, Нижегородский район, ул.Родионова, д.163 б
		52:18:0060180:121	Сооружение	Российская Федерация, Нижегородская область, г.Нижний Новгород, Нижегородский район, ул.Родионова, д.163 б
		52:18:0060180:122	Сооружение	Российская Федерация, Нижегородская область, г.Нижний Новгород, Нижегородский район, ул.Родионова, д.163 б
		52:18:0060180:123	Сооружение	Российская Федерация, Нижегородская область, г.Нижний Новгород, Нижегородский район, ул.Родионова, д.163 б
		52:18:0060180:124	Сооружение	Российская Федерация, Нижегородская область, г.Нижний Новгород, Нижегородский район, ул.Родионова, д.163б
		52:18:0000000:15191	Сооружение	Российская Федерация, Нижегородская область, г.Нижний Новгород, Нижегородский район, ул.Родионова, д.163 б
		52:18:0000000:9110	Сооружение	Нижегородская область, г Нижний Новгород, ул Родионова
		52:18:0060170:1267	Здание	Нижегородская область, г Нижний Новгород, ул Родионова, д 163Г, Гаражно-строительный кооператив "Волга", линия 1, строение 001
		52:18:0000000:9604	Сооружение	Нижегородская область, г Нижний Новгород, водовод d=1000-500-400 по ул. Деловая, ул. Родионова от

Кадастровый номер земельного участка	Адрес (описание местоположения) земельного участка	Кадастровый номер объекта недвижимого имущества	Вид объекта недвижимого имущества	Адрес объекта недвижимого имущества
				здания Высоковской насосной станции по ул. Деловая, дом №12 до ул. Фруктовая
		52:18:0000000:9626	Сооружение	Нижегородская область, г Нижний Новгород, водовод d=300, 400, 500 по ул. Родионова от водовода d=1000 по ул. Родионова до ул. Донецкая
		52:18:0000000:9950	Сооружение	Нижегородская область, г Нижний Новгород, от ОУП по ул. Генкиной д. 47а до опоры №81 на ул. Лысогорской
		52:18:0000000:9550	Сооружение	Нижегородская область, г Нижний Новгород, уличная водопроводная линия по ул.Родионова от дома №1 по ул.Родионова до дома №137 по ул.Родионова
		52:18:0000000:9548	Сооружение	Нижегородская область, г Нижний Новгород, водопроводная линия на здание котельной по ул.Родионова, дом № 28
		52:18:0000000:9083	Сооружение	Нижегородская область, г Нижний Новгород, канализационные линии от домов №№3 корпус 1,3 корпус 2,3 корпус 3,5 корпус 1,5 корпус 2,5 корпус 3,7 корпус 1,7 корпус 2,7 корпус 3,9 корпус 1,9 корпус 2,9 корпус 3 по ул.Фруктовая, от здания детского сада №432
		52:18:0000000:9572	Сооружение	Нижегородская область, г Нижний Новгород, водопроводные линии от водовода d=500 на здание котельной больницы им.Семашко по ул.Родионова, дом №190
		52:18:0000000:9626	Сооружение	Нижегородская область, г Нижний Новгород, водовод d=300, 400, 500 по ул. Родионова от водовода d=1000 по ул. Родионова до ул. Донецкая
		52:18:0060180:120	Сооружение	Российская Федерация, Нижегородская область, г.Нижний Новгород, Нижегородский район, ул.Родионова, д.163 б
		52:18:0060184:440	Здание	Российская Федерация, Нижегородская обл, городской округ город Нижний Новгород, г Нижний Новгород, ул Родионова, д. 163Б
		52:18:0060180:117	Сооружение	Российская Федерация, Нижегородская область, г.Нижний Новгород, Нижегородский район, ул.Родионова, д.163 б
		52:18:0060180:118	Сооружение	Российская Федерация, Нижегородская область, г.Нижний

Кадастровый номер земельного участка	Адрес (описание местоположения) земельного участка	Кадастровый номер объекта недвижимого имущества	Вид объекта недвижимого имущества	Адрес объекта недвижимого имущества
				Новгород, Нижегородский район, ул.Родионова, д.163 б
		52:18:0060180:119	Сооружение	Российская Федерация, Нижегородская область, г.Нижний Новгород, Нижегородский район, ул.Родионова, д.163 б
		52:18:0060180:121	Сооружение	Российская Федерация, Нижегородская область, г.Нижний Новгород, Нижегородский район, ул.Родионова, д.163 б
		52:18:0060180:122	Сооружение	Российская Федерация, Нижегородская область, г.Нижний Новгород, Нижегородский район, ул.Родионова, д.163 б
		52:18:0060180:123	Сооружение	Российская Федерация, Нижегородская область, г.Нижний Новгород, Нижегородский район, ул.Родионова, д.163 б
		52:18:0060180:124	Сооружение	Российская Федерация, Нижегородская область, г.Нижний Новгород, Нижегородский район, ул.Родионова, д.163б
		52:18:0000000:15191	Сооружение	Российская Федерация, Нижегородская область, г.Нижний Новгород, Нижегородский район, ул.Родионова, д.163 б
		52:18:0000000:9693	Сооружение	Нижегородская область, г Нижний Новгород, уличные водопроводные линии по ул.Лысогорская, ул.Молодежная, ул.Октябрьская, ул.Садовая в слободе Подновье
		52:18:0000000:9505	Сооружение	Нижегородская область, г Нижний Новгород, водопроводная линия от водовода d=1000 на здание котельной по ул.Родионова, дом №194Б
		52:18:0000000:9449	Сооружение	Нижегородская область, г Нижний Новгород, водовод d=1000-800 от ул.Деловая по ул.Родионова, по шоссе Казанское до ул.Богдановича
		52:18:0000000:13762	Сооружение	Нижегородская область, г Нижний Новгород, к жилым домам 1, 2 пускового комплекса по ул. Лысогорская, 89Д
		52:18:0000000:13763	Сооружение	Нижегородская область, г Нижний Новгород, к жилым домам 1, 2 пускового комплекса по ул. Лысогорская, 89Д
		52:18:0000000:14976	Сооружение	Российская Федерация, Нижегородская область, Нижний Новгород г, от водовода Д=800 мм по ул.Родионова вдоль здания по

Кадастровый номер земельного участка	Адрес (описание местоположения) земельного участка	Кадастровый номер объекта недвижимого имущества	Вид объекта недвижимого имущества	Адрес объекта недвижимого имущества
				ул.Родионова, 198Б до врезки в городской водопровод Д=300 мм
		52:18:0000000:9281	Сооружение	Нижегородская область, г Нижний Новгород, канализационный коллектор d=500-800 вдоль территории тубдиспансера по ул.Родионова, дом №196, по ул.Родионова, ул.Бринского до коллектора d=1250
		52:18:0000000:14618	Сооружение	Нижегородская область, г Нижний Новгород, р-н Нижегородский, д Новая, дом №80
		52:18:0000000:9891	Сооружение	Нижегородская область, г Нижний Новгород, НУП "Печеры" - ул.Родионова - кабельная будка "Печеры", слобода Печеры, набережная Гребного канала - Нижегородский РВПиС.
		52:18:0000000:14640	Сооружение	Нижегородская область, г Нижний Новгород, р-н Нижегородский, д Новая, дом №80
		52:18:0000000:8451	Сооружение	Нижегородская обл, г Нижний Новгород, ул Родионова
		52:18:0000000:14872	Сооружение	Нижегородская область, г Нижний Новгород, от котельной по ул. Деловая, 14 до д. 22 корп. 5 по ул. Деловая, д. 197 корп. 4, ТК-103 у д. 198Б по ул. Родионова
		52:18:0000000:15282	Сооружение	Нижегородская обл., г. Нижний Новгород, Нижегородский р-он, от точки врезки в существующий газопровод Д=500 мм у здания РС-4 по Казанскому шоссе до ГРП у котельной ул. Деловая, 14
		52:18:0060179:1629	Сооружение	Нижегородская область, г Нижний Новгород, р-н Нижегородский, ул Родионова, д 190, литера 42
		52:18:0060179:1630	Сооружение	Нижегородская область, г Нижний Новгород, р-н Нижегородский, ул Родионова, д 190, литера 43
		52:18:0000000:9031	Сооружение	Нижегородская область, г Нижний Новгород, ул Родионова
		52:18:0060184:415	Сооружение	Нижегородская область, г Нижний Новгород, р-н Нижегородский, ул Родионова, д 167, корп 1
		52:18:0060180:120	Сооружение	Российская Федерация, Нижегородская область, г.Нижний Новгород, Нижегородский район, ул.Родионова, д.163 б
		52:18:0060184:440	Здание	Российская Федерация , Нижегородская обл, городской округ город Нижний Новгород , г Нижний Новгород, ул Родионова, д. 163Б

Кадастровый номер земельного участка	Адрес (описание местоположения) земельного участка	Кадастровый номер объекта недвижимого имущества	Вид объекта недвижимого имущества	Адрес объекта недвижимого имущества
		52:18:0060180:117	Сооружение	Российская Федерация, Нижегородская область, г.Нижний Новгород, Нижегородский район, ул.Родионова, д.163 б
		52:18:0060180:118	Сооружение	Российская Федерация, Нижегородская область, г.Нижний Новгород, Нижегородский район, ул.Родионова, д.163 б
		52:18:0060180:119	Сооружение	Российская Федерация, Нижегородская область, г.Нижний Новгород, Нижегородский район, ул.Родионова, д.163 б
		52:18:0060180:121	Сооружение	Российская Федерация, Нижегородская область, г.Нижний Новгород, Нижегородский район, ул.Родионова, д.163 б
		52:18:0060180:122	Сооружение	Российская Федерация, Нижегородская область, г.Нижний Новгород, Нижегородский район, ул.Родионова, д.163 б
		52:18:0060180:123	Сооружение	Российская Федерация, Нижегородская область, г.Нижний Новгород, Нижегородский район, ул.Родионова, д.163 б
		52:18:0060180:124	Сооружение	Российская Федерация, Нижегородская область, г.Нижний Новгород, Нижегородский район, ул.Родионова, д.163б
		52:18:0000000:15191	Сооружение	Российская Федерация, Нижегородская область, г.Нижний Новгород, Нижегородский район, ул.Родионова, д.163 б
		52:18:0000000:9110	Сооружение	Нижегородская область, г Нижний Новгород, ул Родионова
		52:18:0060170:1267	Здание	Нижегородская область, г Нижний Новгород, ул Родионова, д 163Г, Гаражно-строительный кооператив "Волга", линия 1, строение 001
		52:18:0000000:9604	Сооружение	Нижегородская область, г Нижний Новгород, водовод d=1000-500-400 по ул. Деловая, ул. Родионова от здания Высоковской насосной станции по ул. Деловая, дом №12 до ул. Фруктовая
		52:18:0000000:9626	Сооружение	Нижегородская область, г Нижний Новгород, водовод d=300, 400, 500 по ул. Родионова от водовода d=1000 по ул. Родионова до ул. Донецкая
		52:18:0000000:9950	Сооружение	Нижегородская область, г Нижний Новгород, от ОУП по ул. Генкиной д. 47а до опоры №81 на ул. Лысогорской
		52:18:0000000:9550	Сооружение	Нижегородская область, г Нижний

Кадастровый номер земельного участка	Адрес (описание местоположения) земельного участка	Кадастровый номер объекта недвижимого имущества	Вид объекта недвижимого имущества	Адрес объекта недвижимого имущества
				Новгород, уличная водопроводная линия по ул.Родионова от дома №1 по ул.Родионова до дома №137 по ул.Родионова
		52:18:0000000:9548	Сооружение	Нижегородская область, г Нижний Новгород, водопроводная линия на здание котельной по ул.Родионова, дом № 28
		52:18:0000000:9083	Сооружение	Нижегородская область, г Нижний Новгород, канализационные линии от домов №№3 корпус 1,3 корпус 2,3 корпус 3,5 корпус 1,5 корпус 2,5 корпус 3,7 корпус 1,7 корпус 2,7 корпус 3,9 корпус 1,9 корпус 2,9 корпус 3 по ул.Фруктовая, от здания детского сада №432
		52:18:0000000:9572	Сооружение	Нижегородская область, г Нижний Новгород, водопроводные линии от водовода d=500 на здание котельной больницы им.Семашко по ул.Родионова, дом №190
		52:18:0000000:9626	Сооружение	Нижегородская область, г Нижний Новгород, водовод d=300, 400, 500 по ул. Родионова от водовода d=1000 по ул. Родионова до ул. Донецкая
		52:18:0060180:120	Сооружение	Российская Федерация, Нижегородская область, г.Нижний Новгород, Нижегородский район, ул.Родионова, д.163 б
		52:18:0060184:440	Здание	Российская Федерация, Нижегородская обл, городской округ город Нижний Новгород, г Нижний Новгород, ул Родионова, д. 163Б
		52:18:0060180:117	Сооружение	Российская Федерация, Нижегородская область, г.Нижний Новгород, Нижегородский район, ул.Родионова, д.163 б
		52:18:0060180:118	Сооружение	Российская Федерация, Нижегородская область, г.Нижний Новгород, Нижегородский район, ул.Родионова, д.163 б
		52:18:0060180:119	Сооружение	Российская Федерация, Нижегородская область, г.Нижний Новгород, Нижегородский район, ул.Родионова, д.163 б
		52:18:0060180:121	Сооружение	Российская Федерация, Нижегородская область, г.Нижний Новгород, Нижегородский район, ул.Родионова, д.163 б
		52:18:0060180:122	Сооружение	Российская Федерация, Нижегородская область, г.Нижний Новгород, Нижегородский район,

Кадастровый номер земельного участка	Адрес (описание местоположения) земельного участка	Кадастровый номер объекта недвижимого имущества	Вид объекта недвижимого имущества	Адрес объекта недвижимого имущества
				ул.Родионова, д.163 б
		52:18:0060180:123	Сооружение	Российская Федерация, Нижегородская область, г.Нижний Новгород, Нижегородский район, ул.Родионова, д.163 б
		52:18:0060180:124	Сооружение	Российская Федерация, Нижегородская область, г.Нижний Новгород, Нижегородский район, ул.Родионова, д.163б
		52:18:0000000:15191	Сооружение	Российская Федерация, Нижегородская область, г.Нижний Новгород, Нижегородский район, ул.Родионова, д.163 б
		52:18:0000000:9693	Сооружение	Нижегородская область, г. Нижний Новгород, уличные водопроводные линии по ул.Лысогорская, ул.Молодежная, ул.Октябрьская, ул.Садовая в слободе Подновье
		52:18:0000000:9505	Сооружение	Нижегородская область, г. Нижний Новгород, водопроводная линия от водовода d=1000 на здание котельной по ул.Родионова, дом №194Б
		52:18:0000000:9449	Сооружение	Нижегородская область, г. Нижний Новгород, водовод d=1000-800 от ул.Деловая по ул.Родионова, по шоссе Казанское до ул.Богдановича
		52:18:0000000:13762	Сооружение	Нижегородская область, г. Нижний Новгород, к жилым домам 1, 2 пускового комплекса по ул. Лысогорская, 89Д
		52:18:0000000:13763	Сооружение	Нижегородская область, г. Нижний Новгород, к жилым домам 1, 2 пускового комплекса по ул. Лысогорская, 89Д
		52:18:0000000:14976	Сооружение	Российская Федерация, Нижегородская область, Нижний Новгород г, от водовода D=800 мм по ул.Родионова вдоль здания по ул.Родионова, 198Б до врезки в городской водопровод D=300 мм
		52:18:0000000:9281	Сооружение	Нижегородская область, г. Нижний Новгород, канализационный коллектор d=500-800 вдоль территории тубдиспансера по ул.Родионова, дом №196, по ул.Родионова, ул.Бринского до коллектора d=1250
		52:18:0000000:14618	Сооружение	Нижегородская область, г. Нижний Новгород, р-н Нижегородский, д Новая, дом №80
		52:18:0000000:9891	Сооружение	Нижегородская область, г. Нижний

Кадастровый номер земельного участка	Адрес (описание местоположения) земельного участка	Кадастровый номер объекта недвижимого имущества	Вид объекта недвижимого имущества	Адрес объекта недвижимого имущества
				Новгород, НУП "Печеры" - ул.Родионова - кабельная будка "Печеры", слобода Печеры, набережная Гребного канала - Нижегородский РВПиС.
		52:18:0000000:14640	Сооружение	Нижегородская область, г Нижний Новгород, р-н Нижегородский, д Новая, дом №80
		52:18:0000000:8451	Сооружение	Нижегородская обл, г Нижний Новгород, ул Родионова
		52:18:0000000:14872	Сооружение	Нижегородская область, г Нижний Новгород, от котельной по ул. Деловая, 14 до д. 22 корп. 5 по ул. Деловая, д. 197 корп. 4, ТК-103 у д. 198Б по ул. Родионова
		52:18:0000000:15282	Сооружение	Нижегородская обл., г. Нижний Новгород, Нижегородский р-он, от точки врезки в существующий газопровод Д=500 мм у здания РС-4 по Казанскому шоссе до ГРП у котельной ул. Деловая, 14
		52:18:0060179:1629	Сооружение	Нижегородская область, г Нижний Новгород, р-н Нижегородский, ул Родионова, д 190, литера 42
		52:18:0060179:1630	Сооружение	Нижегородская область, г Нижний Новгород, р-н Нижегородский, ул Родионова, д 190, литера 43
		52:18:0000000:9031	Сооружение	Нижегородская область, г Нижний Новгород, ул Родионова
		52:18:0060184:415	Сооружение	Нижегородская область, г Нижний Новгород, р-н Нижегородский, ул Родионова, д 167, корп 1
		52:18:0060180:120	Сооружение	Российская Федерация, Нижегородская область, г.Нижний Новгород, Нижегородский район, ул.Родионова, д.163 б
		52:18:0060184:440	Здание	Российская Федерация , Нижегородская обл, городской округ город Нижний Новгород , г Нижний Новгород, ул Родионова, д. 163Б
		52:18:0060180:117	Сооружение	Российская Федерация, Нижегородская область, г.Нижний Новгород, Нижегородский район, ул.Родионова, д.163 б
		52:18:0060180:118	Сооружение	Российская Федерация, Нижегородская область, г.Нижний Новгород, Нижегородский район, ул.Родионова, д.163 б
		52:18:0060180:119	Сооружение	Российская Федерация, Нижегородская область, г.Нижний Новгород, Нижегородский район, ул.Родионова, д.163 б
		52:18:0060180:121	Сооружение	Российская Федерация,

Кадастровый номер земельного участка	Адрес (описание местоположения) земельного участка	Кадастровый номер объекта недвижимого имущества	Вид объекта недвижимого имущества	Адрес объекта недвижимого имущества
				Нижегородская область, г.Нижний Новгород, Нижегородский район, ул.Родионова, д.163 б
		52:18:0060180:122	Сооружение	Российская Федерация, Нижегородская область, г.Нижний Новгород, Нижегородский район, ул.Родионова, д.163 б
		52:18:0060180:123	Сооружение	Российская Федерация, Нижегородская область, г.Нижний Новгород, Нижегородский район, ул.Родионова, д.163 б
		52:18:0060180:124	Сооружение	Российская Федерация, Нижегородская область, г.Нижний Новгород, Нижегородский район, ул.Родионова, д.163б
		52:18:0000000:15191	Сооружение	Российская Федерация, Нижегородская область, г.Нижний Новгород, Нижегородский район, ул.Родионова, д.163 б
		52:18:0000000:9110	Сооружение	Нижегородская область, г Нижний Новгород, ул Родионова
		52:18:0060170:1267	Здание	Нижегородская область, г Нижний Новгород, ул Родионова, д 163Г, Гаражно-строительный кооператив "Волга", линия 1, строение 001
		52:18:0000000:9604	Сооружение	Нижегородская область, г Нижний Новгород, водовод d=1000-500-400 по ул. Деловая, ул. Родионова от здания Высоковской насосной станции по ул. Деловая, дом №12 до ул. Фруктовая
		52:18:0000000:9626	Сооружение	Нижегородская область, г Нижний Новгород, водовод d=300, 400, 500 по ул. Родионова от водовода d=1000 по ул. Родионова до ул. Донецкая
		52:18:0000000:9950	Сооружение	Нижегородская область, г Нижний Новгород, от ОУП по ул. Генкиной д. 47а до опоры №81 на ул. Лысогорской
		52:18:0000000:9550	Сооружение	Нижегородская область, г Нижний Новгород, уличная водопроводная линия по ул.Родионова от дома №1 по ул.Родионова до дома №137 по ул.Родионова
		52:18:0000000:9548	Сооружение	Нижегородская область, г Нижний Новгород, водопроводная линия на здание котельной по ул.Родионова, дом № 28
		52:18:0000000:9083	Сооружение	Нижегородская область, г Нижний Новгород, канализационные линии от домов №№3 корпус 1,3 корпус 2,3 корпус 3,5 корпус 1,5 корпус 2,5 корпус 3,7 корпус 1,7 корпус

Кадастровый номер земельного участка	Адрес (описание местоположения) земельного участка	Кадастровый номер объекта недвижимого имущества	Вид объекта недвижимого имущества	Адрес объекта недвижимого имущества
				2,7 корпус 3,9 корпус 1,9 корпус 2,9 корпус 3 по ул.Фруктовая, от здания детского сада №432
		52:18:0000000:9572	Сооружение	Нижегородская область, г Нижний Новгород, водопроводные линии от водовода d=500 на здание котельной больницы им.Семашко по ул.Родионова, дом №190
		52:18:0000000:9626	Сооружение	Нижегородская область, г Нижний Новгород, водовод d=300, 400, 500 по ул. Родионова от водовода d=1000 по ул. Родионова до ул. Донецкая
		52:18:0060180:120	Сооружение	Российская Федерация, Нижегородская область, г.Нижний Новгород, Нижегородский район, ул.Родионова, д.163 б
		52:18:0060184:440	Здание	Российская Федерация , Нижегородская обл, городской округ город Нижний Новгород , г Нижний Новгород, ул Родионова, д. 163Б
		52:18:0060180:117	Сооружение	Российская Федерация, Нижегородская область, г.Нижний Новгород, Нижегородский район, ул.Родионова, д.163 б
		52:18:0060180:118	Сооружение	Российская Федерация, Нижегородская область, г.Нижний Новгород, Нижегородский район, ул.Родионова, д.163 б
		52:18:0060180:119	Сооружение	Российская Федерация, Нижегородская область, г.Нижний Новгород, Нижегородский район, ул.Родионова, д.163 б
		52:18:0060180:121	Сооружение	Российская Федерация, Нижегородская область, г.Нижний Новгород, Нижегородский район, ул.Родионова, д.163 б
		52:18:0060180:122	Сооружение	Российская Федерация, Нижегородская область, г.Нижний Новгород, Нижегородский район, ул.Родионова, д.163 б
		52:18:0060180:123	Сооружение	Российская Федерация, Нижегородская область, г.Нижний Новгород, Нижегородский район, ул.Родионова, д.163 б
		52:18:0060180:124	Сооружение	Российская Федерация, Нижегородская область, г.Нижний Новгород, Нижегородский район, ул.Родионова, д.163б
		52:18:0000000:15191	Сооружение	Российская Федерация, Нижегородская область, г.Нижний Новгород, Нижегородский район, ул.Родионова, д.163 б

Кадастровый номер земельного участка	Адрес (описание местоположения) земельного участка	Кадастровый номер объекта недвижимого имущества	Вид объекта недвижимого имущества	Адрес объекта недвижимого имущества
		52:18:0000000:9693	Сооружение	Нижегородская область, г Нижний Новгород, уличные водопроводные линии по ул.Лысогорская, ул.Молодежная, ул.Октябрьская, ул.Садовая в слободе Подновье
		52:18:0000000:9505	Сооружение	Нижегородская область, г Нижний Новгород, водопроводная линия от водовода d=1000 на здание котельной по ул.Родионова, дом №194Б
		52:18:0000000:9449	Сооружение	Нижегородская область, г Нижний Новгород, водовод d=1000-800 от ул.Деловая по ул.Родионова, по шоссе Казанское до ул.Богдановича
		52:18:0000000:13762	Сооружение	Нижегородская область, г Нижний Новгород, к жилым домам 1, 2 пускового комплекса по ул. Лысогорская, 89Д
		52:18:0000000:13763	Сооружение	Нижегородская область, г Нижний Новгород, к жилым домам 1, 2 пускового комплекса по ул. Лысогорская, 89Д
		52:18:0000000:14976	Сооружение	Российская Федерация, Нижегородская область, Нижний Новгород г, от водовода Д=800 мм по ул.Родионова вдоль здания по ул.Родионова, 198Б до врезки в городской водопровод Д=300 мм
		52:18:0000000:9281	Сооружение	Нижегородская область, г Нижний Новгород, канализационный коллектор d=500-800 вдоль территории тубдиспансера по ул.Родионова, дом №196, по ул.Родионова, ул.Бринского до коллектора d=1250
		52:18:0000000:14618	Сооружение	Нижегородская область, г Нижний Новгород, р-н Нижегородский, д Новая, дом №80
		52:18:0000000:9891	Сооружение	Нижегородская область, г Нижний Новгород, НУП "Печеры" - ул.Родионова - кабельная будка "Печеры", слобода Печеры, набережная Гребного канала - Нижегородский РВПиС.
		52:18:0000000:14640	Сооружение	Нижегородская область, г Нижний Новгород, р-н Нижегородский, д Новая, дом №80
		52:18:0000000:8451	Сооружение	Нижегородская обл, г Нижний Новгород, ул Родионова
		52:18:0000000:14872	Сооружение	Нижегородская область, г Нижний Новгород, от котельной по ул. Деловая, 14 до д. 22 корп. 5 по ул.

Кадастровый номер земельного участка	Адрес (описание местоположения) земельного участка	Кадастровый номер объекта недвижимого имущества	Вид объекта недвижимого имущества	Адрес объекта недвижимого имущества
				Деловая, д. 197 корп. 4, ТК-103 у д. 198Б по ул. Родионова
		52:18:0000000:15282	Сооружение	Нижегородская обл., г. Нижний Новгород, Нижегородский р-он, от точки врезки в существующий газопровод Д=500 мм у здания РС-4 по Казанскому шоссе до ГРП у котельной ул. Деловая, 14
		52:18:0060179:1629	Сооружение	Нижегородская область, г Нижний Новгород, р-н Нижегородский, ул Родионова, д 190, литера 42
		52:18:0060179:1630	Сооружение	Нижегородская область, г Нижний Новгород, р-н Нижегородский, ул Родионова, д 190, литера 43
		52:18:0000000:9031	Сооружение	Нижегородская область, г Нижний Новгород, ул Родионова
		52:18:0060184:415	Сооружение	Нижегородская область, г Нижний Новгород, р-н Нижегородский, ул Родионова, д 167, корп 1
		52:18:0060180:120	Сооружение	Российская Федерация, Нижегородская область, г.Нижний Новгород, Нижегородский район, ул.Родионова, д.163 б
		52:18:0060184:440	Здание	Российская Федерация , Нижегородская обл, городской округ город Нижний Новгород , г Нижний Новгород, ул Родионова, д. 163Б
		52:18:0060180:117	Сооружение	Российская Федерация, Нижегородская область, г.Нижний Новгород, Нижегородский район, ул.Родионова, д.163 б
		52:18:0060180:118	Сооружение	Российская Федерация, Нижегородская область, г.Нижний Новгород, Нижегородский район, ул.Родионова, д.163 б
		52:18:0060180:119	Сооружение	Российская Федерация, Нижегородская область, г.Нижний Новгород, Нижегородский район, ул.Родионова, д.163 б
		52:18:0060180:121	Сооружение	Российская Федерация, Нижегородская область, г.Нижний Новгород, Нижегородский район, ул.Родионова, д.163 б
		52:18:0060180:122	Сооружение	Российская Федерация, Нижегородская область, г.Нижний Новгород, Нижегородский район, ул.Родионова, д.163 б
		52:18:0060180:123	Сооружение	Российская Федерация, Нижегородская область, г.Нижний Новгород, Нижегородский район, ул.Родионова, д.163 б
		52:18:0060180:124	Сооружение	Российская Федерация, Нижегородская область, г.Нижний

Кадастровый номер земельного участка	Адрес (описание местоположения) земельного участка	Кадастровый номер объекта недвижимого имущества	Вид объекта недвижимого имущества	Адрес объекта недвижимого имущества
				Новгород, Нижегородский район, ул.Родионова, д.163б
		52:18:0000000:15191	Сооружение	Российская Федерация, Нижегородская область, г.Нижний Новгород, Нижегородский район, ул.Родионова, д.163 б
		52:18:0000000:9110	Сооружение	Нижегородская область, г Нижний Новгород, ул Родионова
		52:18:0060170:1267	Здание	Нижегородская область, г Нижний Новгород, ул Родионова, д 163Г, Гаражно-строительный кооператив "Волга", линия 1, строение 001
		52:18:0000000:9604	Сооружение	Нижегородская область, г Нижний Новгород, водовод d=1000-500-400 по ул. Деловая, ул. Родионова от здания Высоковской насосной станции по ул. Деловая, дом №12 до ул. Фруктовая
		52:18:0000000:9626	Сооружение	Нижегородская область, г Нижний Новгород, водовод d=300, 400, 500 по ул. Родионова от водовода d=1000 по ул. Родионова до ул. Донецкая
		52:18:0000000:9950	Сооружение	Нижегородская область, г Нижний Новгород, от ОУП по ул. Генкиной д. 47а до опоры №81 на ул. Лысогорской
		52:18:0000000:9550	Сооружение	Нижегородская область, г Нижний Новгород, уличная водопроводная линия по ул.Родионова от дома №1 по ул.Родионова до дома №137 по ул.Родионова
		52:18:0000000:9548	Сооружение	Нижегородская область, г Нижний Новгород, водопроводная линия на здание котельной по ул.Родионова, дом № 28
		52:18:0000000:9083	Сооружение	Нижегородская область, г Нижний Новгород, канализационные линии от домов №№3 корпус 1,3 корпус 2,3 корпус 3,5 корпус 1,5 корпус 2,5 корпус 3,7 корпус 1,7 корпус 2,7 корпус 3,9 корпус 1,9 корпус 2,9 корпус 3 по ул.Фруктовая, от здания детского сада №432
		52:18:0000000:9572	Сооружение	Нижегородская область, г Нижний Новгород, водопроводные линии от водовода d=500 на здание котельной больницы им.Семашко по ул.Родионова, дом №190
52:18:0000000:180	Нижегородская обл., г. Нижний Новгород, Нижегородский и	52:18:0000000:9822	Сооружение	Нижегородская область, г Нижний Новгород, водопроводные линии d=150-200 по ул.Ижорская от ул.Провиантская до

Кадастровый номер земельного участка	Адрес (описание местоположения) земельного участка	Кадастровый номер объекта недвижимого имущества	Вид объекта недвижимого имущества	Адрес объекта недвижимого имущества
	Советский районы, ул. Ванеева, от площади Свободы до ул. Маршала Рокоссовского			ул.Республиканская, линия d=300-200 по ул.Ижорская от ул.Белинского до ул.Бориса Панина, линия по ул.Бориса Панина до заглушки в районе ввода на
		52:18:0000000:12390	Сооружение	Нижегородская обл., г. Нижний Новгород, по ул. Бориса Панина (от ул. Ванеева до ул. Полтавская, участок 1)
		52:18:0000000:9448	Сооружение	Нижегородская область, г Нижний Новгород, водовод d=300 по ул.Ванеева, ул.Канашская, ул.Рыбинская от водовода по ул.Белинского до водовода по проезду Высоковский, водовод d=300 по ул.Республиканская от ул.Ванеева до ул.Полтавская, водовод d=300-500 по у
		52:18:0000000:9460	Сооружение	Нижегородская область, г Нижний Новгород, водопроводные линии по ул. Республиканская, по ул. Родниковая, по ул. Полтавская, водопровод на дома №№20А,20Б,20В,20Г по ул. Республиканская, на дом №6 по ул. Родниковая, ввод на дом №45 по ул.Полтавская
		52:18:0000000:13172	Сооружение	Нижегородская область, г Нижний Новгород, от НПС-6 по ул. Невзоровых, 39а до ЦТП-107 по ул. Невзоровых, 107, до ТК-427-5 у д. 67 по ул. Генкиной, до УТ-430 у д. 111 по ул. Невзоровых
		52:18:0000000:12379	Сооружение	Нижегородская область, г Нижний Новгород, ул Республиканская (от ул. Ванеева до ул. Ижорская, участок 3)
		52:18:0000000:13201	Сооружение	Нижегородская область, г Нижний Новгород от ТК-422 на пересечении ул. Невзоровых и ул. Ижорская до д.35а (ЦТП-103) по ул. Полтавская, д.88а (ЦТП-117) по ул. Ошарская, д. 25а (ЦТП-123), д. 35а (ЦТП-124) по ул. Республиканская, д. 4а (ЦТП-119) по ул. Б. П
		52:18:0000000:8980	Сооружение	Нижегородская область, г Нижний Новгород, в квартале улиц Невзоровых-Ванеева-Генкиной-Ижорская по ул. Дунаева от ул. Ванеева до ул. Ижорская
		52:18:0000000:9455	Сооружение	Нижегородская область, г Нижний Новгород, водопроводная линия

Кадастровый номер земельного участка	Адрес (описание местоположения) земельного участка	Кадастровый номер объекта недвижимого имущества	Вид объекта недвижимого имущества	Адрес объекта недвижимого имущества
				по ул.Ванеева от водовода d=300 по ул.Белинского до ул.Бориса Панина, водопровод на дома №№35,37 по ул.Ванеева, ввод на административное здание по ул.Ванеева, дом №43, водопровод на дом №30 п
		52:18:0000000:9155	Сооружение	Нижегородская область, г Нижний Новгород, канализационные линии от домов №№19,21,21Б,23,24,33,36,36А,38,40,40А,45,47,49,51,53,55,59,61,65,67,69,71,73,75,79 по ул.Ванеева, от здания котельной по ул.Ванеева, дом 63, от административного здания по ул.Ванее
		52:18:0000000:9264	Сооружение	Нижегородская область, г Нижний Новгород, водопроводные линии по ул.Ванеева, водопроводные линии на дома №№33,45,47,49,51,53,55,59,61,65,67,69,71,73,75,79 по ул.Ванеева, на здание котельной по ул.Ванеева, дом №63, на дома №№94,94А по ул.Ошарская
		52:18:0000000:9116	Сооружение	Нижегородская область, г Нижний Новгород, канализационные линии от домов №№41,41А,43,47,47А,49,53,55 по ул.Белинского, от дома №53 по ул.Ошарская, от домов №№40,42 по ул.Невзоровых, от здания детского сада №252 по ул.Белинского, дом №55Б, уличная каналы
		52:18:0000000:9124	Сооружение	Нижегородская область, г Нижний Новгород, ул.Белинского, ул.Ошарская
		52:18:0000000:9270	Сооружение	Нижегородская область, г Нижний Новгород, канализационные линии от домов №№106А,106Б,110 по ул.Белинского, от дома №26 по ул.Провиантская (общежитие), от дома №161 по ул.Максима Горького, канализационные линии d=200 по ул.Белинского, ул.Провиантская
		52:18:0000000:9687	Сооружение	Нижегородская область, г Нижний Новгород, внутриквартальная водопроводная линия по ул.Ошарская от ул.Белинского до ул.Пискунова, водовод d=500 от ул.Ошарская по ул.академика И.Н.Блохиной и ул.Ковалихинская

Кадастровый номер земельного участка	Адрес (описание местоположения) земельного участка	Кадастровый номер объекта недвижимого имущества	Вид объекта недвижимого имущества	Адрес объекта недвижимого имущества
				до ул.Варварская, водопроводная линия по ул.ака
		52:18:0000000:9036	Сооружение	Нижегородская область, г Нижний Новгород, ул.Ошарская, ул.Ванеева, ул.Максима Горького, площадь Свободы
		52:18:0000000:9015	Сооружение	Нижегородская область, г Нижний Новгород, ул. Генкиной, ул. Ванеева, ул. Ошарская
		52:18:0000000:8976	Сооружение	Нижегородская область, г Нижний Новгород, в квартале улиц Невзоровых-Ванеева-Генкиной-Ижорская
52:18:0000000:184	Нижегородская обл., г. Нижний Новгород, Нижегородский район, ул. Варварская, от пл. Минина и Пожарского до пл. Свободы	52:18:0000000:13184	Сооружение	Нижегородская область, г Нижний Новгород, от ТК-235 у д. 18 по ул. Ковалихинская до ТК-245-3 у д. 14/15 по ул. Пискунова, ТК-240-2 у д. 1 по пл. Октябрьская; от ТК-245-1 у д. 2 по ул. Алексеевская до д. 1 по ул. Большая Покровская
		52:18:0000000:12583	Сооружение	Нижегородская область, г Нижний Новгород, от ТК-245 у д.1 по ул. Ульянова до д.1, 2, 4б, 5, 5а, 6 по ул. Ульянова, д.4б, 5 (гимназия №1), 6, 7а, 7 пл. Минина и Пожарского.
		52:18:0000000:15750	Сооружение	Российская Федерация, Нижегородская область, г. Нижний Новгород, ул. Алексеевская, д.б/16
		52:18:0000000:9564	Сооружение	Нижегородская область, г Нижний Новгород, уличная водопроводная линия по ул.Варварская от площади Минина и Пожарского до административного здания по ул.Ковалихинская, дом №2, водопровод на дома №№4Б,6,10,12 по ул.Варварская, на административные здания п
		52:18:0000000:9200	Сооружение	Российская Федерация, Нижегородская область, г. Нижний Новгород, канализационные линии от домов №№ 1,4А,11,11Б,11В,11Д,21,23,27,29,34 по ул. Октябрьская, от административных зданий по ул. Октябрьская, дома №№3,9Б,12,15,15Б, от здания ОАО "Сбергательны
		52:18:0000000:9240	Сооружение	Нижегородская область, г Нижний Новгород, канализационные линии от домов №№5,12 по ул.Академика И.Н.Блохиной, от

Кадастровый номер земельного участка	Адрес (описание местоположения) земельного участка	Кадастровый номер объекта недвижимого имущества	Вид объекта недвижимого имущества	Адрес объекта недвижимого имущества
				здания котельной школы №40 по ул.Варварская, дом №15Б, от дома №27А по ул.Варварская, от здания часовни по ул.Варварская, дом №36А, уличная
		52:18:0000000:9161	Сооружение	Нижегородская область, г Нижний Новгород, канализационные линии от дома №6 по набережной Верхне-Волжская, от дома №7 корпус 1 по площади Минина и Пожарского, от административных зданий по площади Минина и Пожарского, дома №№4,6,6А, от домов №№1,2 по ул.
		52:18:0000000:9158	Сооружение	Нижегородская область, г Нижний Новгород, канализационные линии от домов №№47,49 по ул.Ковалихинская, от домов №№21,40,42 по ул.Ошарская, от домов №№162,164 по ул.Максима Горького, от домов №№4,6 по переулку Ткачева, от домов №№11,45,57 по ул.Володарско
		52:18:0000000:9401	Сооружение	Нижегородская область, г Нижний Новгород, водопроводная линия на административное здание (станция переливания крови) по ул.Варварская, дом №1
		52:18:0000000:9371	Сооружение	Нижегородская область, г Нижний Новгород, уличная водопроводная линия по ул.Варварская, водопровод на дома №№27А,44 по ул.Варварская, ввод на административное здание по ул.Варварская, дом №33
		52:18:0000000:9687	Сооружение	Нижегородская область, г Нижний Новгород, внутриквартальная водопроводная линия по ул.Ошарская от ул.Белинского до ул.Пискунова, водовод d=500 от ул.Ошарская по ул.академика И.Н.Блохиной и ул.Ковалихинская до ул.Варварская, водопроводная линия по ул.ака
		52:18:0000000:9688	Сооружение	Нижегородская область, г Нижний Новгород, уличная водопроводная линия по ул. Октябрьская, водопроводные линии по ул. Варварская вдоль здания банка по ул. Октябрьская, дом №35, водопровод на административное здание (концертный зал "Юпитер") по площади
		52:18:0000000:7687	Сооружение	Нижегородская обл, г Нижний

Кадастровый номер земельного участка	Адрес (описание местоположения) земельного участка	Кадастровый номер объекта недвижимого имущества	Вид объекта недвижимого имущества	Адрес объекта недвижимого имущества
				Новгород, р-н Нижегородский, ул Варварская, д 8/22
52:18:0000000:185	Нижегородская обл., г. Нижний Новгород, Нижегородский и Советский районы, ул. Белинского, от площади Лядова до ул. Максима Горького	52:18:0000000:9950	Сооружение	Нижегородская область, г Нижний Новгород, от ОУП по ул. Генкиной д. 47а до опоры №81 на ул. Лысогорской
		52:18:0000000:9625	Сооружение	Нижегородская область, г Нижний Новгород, уличная водопроводная линия по ул. Пискунова от набережной Верхне-Волжская до ул. Минина; водопровод на дом №14 по ул. Минина, на дома №№6, 14, 15, 20 по набережной Верхне-Волжская, водопроводная линия по набере
		52:18:0000000:9822	Сооружение	Нижегородская область, г Нижний Новгород, водопроводные линии d=150-200 по ул.Ижорская от ул.Провиантская до ул.Республиканская, линия d=300-200 по ул.Ижорская от ул.Белинского до ул.Бориса Панина, линия по ул.Бориса Панина до заглушки в районе ввода на
		52:18:0000000:13605	Сооружение	Нижегородская область, г Нижний Новгород, ул. Тунгусская: от д. №100 до ул. Белинского
		52:18:0000000:9448	Сооружение	Нижегородская область, г Нижний Новгород, водовод d=300 по ул.Ванеева, ул.Канашская, ул.Рыбинская от водовода по ул.Белинского до водовода по проезду Высоковский, водовод d=300 по ул.Республиканская от ул.Ванеева до ул.Полтавская, водовод d=300-500 по у
		52:18:0000000:13240	Сооружение	Нижегородская область, г Нижний Новгород, от ЦТП-107 по ул. Невзоровых, 107 до д. 83, 85, 87, 89а, 93, 95, 97, 89, 91, 93а, 122а по ул. Белинского, д. 2а по ул. Полтавская, д. 82 по ул. Невзоровых
		52:18:0000000:9206	Сооружение	Нижегородская область, г Нижний Новгород, канализационные линии от дома №93А по ул.Белинского, уличная канализационная линия d=200 по ул.Белинского
		52:18:0060109:118	Сооружение	Нижегородская область, г Нижний Новгород, водопроводная линия по ул.Белинского от водовода d=300 до ул.Трудовая (тупик), ввод на дом №122А по

Кадастровый номер земельного участка	Адрес (описание местоположения) земельного участка	Кадастровый номер объекта недвижимого имущества	Вид объекта недвижимого имущества	Адрес объекта недвижимого имущества
				ул.Белинского
		52:18:0060110:792	Сооружение	Нижегородская область, г Нижний Новгород, ул Белинского
		52:18:0070019:36	Здание	Российская Федерация , Нижегородская обл, городской округ город Нижний Новгород , г Нижний Новгород, ул Белинского, д. 61, корп. 1
		52:18:0060109:120	Сооружение	Нижегородская область, г Нижний Новгород, ул Белинского, от существующего коллектора d =600 по ул. Белинского до многофункционального здания общественного пользования в квартале застройки ул. Белинского-Горького-Трудовая (Белинского, 124)
		52:18:0000000:13609	Сооружение	Нижегородская область, г Нижний Новгород, ул. Полтавская от ул. Белинского до ул. Дунаева
		52:18:0000000:26641	Сооружение	Российская Федерация, Нижегородская обл., г. Нижний Новгород, Советский район, от первого смотрового колодца на выпуске от д.5 корп.1 по ул. Полтавская до врезки в канализационную линию D=400мм по ул. Белинского
		52:18:0000000:9025	Сооружение	Нижегородская область, г Нижний Новгород, ул. Генкиной, ул. Ижорская, ул. Республиканская, ул. Белинского
		52:18:0000000:9270	Сооружение	Нижегородская область, г Нижний Новгород, канализационные линии от домов №№106А,106Б,110 по ул.Белинского, от дома №26 по ул.Провиантская (общежитие), от дома №161 по ул.Максима Горького, канализационные линии d=200 по ул.Белинского, ул.Провиантская
		52:18:0000000:8976	Сооружение	Нижегородская область, г Нижний Новгород, в квартале улиц Невзоровых-Ванеева-Генкиной-Ижорская
		52:18:0000000:9950	Сооружение	Нижегородская область, г Нижний Новгород, от ОУП по ул. Генкиной д. 47а до опоры №81 на ул. Лысогорской
		52:18:0000000:9625	Сооружение	Нижегородская область, г Нижний Новгород, уличная водопроводная линия по ул. Пискунова от набережной Верхне-Волжская до ул. Минина; водопровод на дом

Кадастровый номер земельного участка	Адрес (описание местоположения) земельного участка	Кадастровый номер объекта недвижимого имущества	Вид объекта недвижимого имущества	Адрес объекта недвижимого имущества
				№14 по ул. Минина, на дома №№6, 14, 15, 20 по набережной Верхне-Волжская, водопроводная линия по набере
		52:18:0000000:9822	Сооружение	Нижегородская область, г Нижний Новгород, водопроводные линии d=150-200 по ул.Ижорская от ул.Провиантская до ул.Республиканская, линия d=300-200 по ул.Ижорская от ул.Белинского до ул.Бориса Панина, линия по ул.Бориса Панина до заглушки в районе ввода на
		52:18:0000000:13605	Сооружение	Нижегородская область, г Нижний Новгород, ул. Тунгусская: от д. №100 до ул. Белинского
		52:18:0000000:9448	Сооружение	Нижегородская область, г Нижний Новгород, водовод d=300 по ул.Ванеева, ул.Канашская, ул.Рыбинская от водовода по ул.Белинского до водовода по проезду Высоковский, водовод d=300 по ул.Республиканская от ул.Ванеева до ул.Полтавская, водовод d=300-500 по у
		52:18:0000000:13240	Сооружение	Нижегородская область, г Нижний Новгород, от ЦТП-107 по ул. Невзоровых, 107 до д. 83, 85, 87, 89а, 93, 95, 97, 89, 91, 93а, 122а по ул. Белинского, д. 2а по ул. Полтавская, д. 82 по ул. Невзоровых
		52:18:0000000:9206	Сооружение	Нижегородская область, г Нижний Новгород, канализационные линии от дома №93А по ул.Белинского, уличная канализационная линия d=200 по ул.Белинского
		52:18:0060109:118	Сооружение	Нижегородская область, г Нижний Новгород, водопроводная линия по ул.Белинского от водовода d=300 до ул.Трудовая (тупик), ввод на дом №122А по ул.Белинского
		52:18:0060110:792	Сооружение	Нижегородская область, г Нижний Новгород, ул Белинского
		52:18:0070019:36	Здание	Российская Федерация , Нижегородская обл, городской округ город Нижний Новгород , г Нижний Новгород, ул Белинского, д. 61, корп. 1
		52:18:0060109:120	Сооружение	Нижегородская область, г Нижний Новгород, ул Белинского, от существующего коллектора d =600

Кадастровый номер земельного участка	Адрес (описание местоположения) земельного участка	Кадастровый номер объекта недвижимого имущества	Вид объекта недвижимого имущества	Адрес объекта недвижимого имущества
				по ул. Белинского до многофункционального здания общественного пользования в квартале застройки ул. Белинского-Горького-Трудовая (Белинского, 124)
		52:18:0000000:13609	Сооружение	Нижегородская область, г Нижний Новгород, ул. Полтавская от ул. Белинского до ул. Дунаева
		52:18:0000000:26641	Сооружение	Российская Федерация, Нижегородская обл., г. Нижний Новгород, Советский район, от первого смотрового колодца на выпуске от д.5 корп.1 по ул. Полтавская до врезки в канализационную линию Д=400мм по ул. Белинского
		52:18:0000000:9025	Сооружение	Нижегородская область, г Нижний Новгород, ул. Генкиной, ул. Ижорская, ул. Республиканская, ул. Белинского
		52:18:0000000:9270	Сооружение	Нижегородская область, г Нижний Новгород, канализационные линии от домов №№106А,106Б,110 по ул.Белинского, от дома №26 по ул.Провиантская (общежитие), от дома №161 по ул.Максима Горького, канализационные линии d=200 по ул.Белинского, ул.Провиантская
		52:18:0000000:8976	Сооружение	Нижегородская область, г Нижний Новгород, в квартале улиц Невзоровых-Ванеева-Генкиной-Ижорская
		52:18:0000000:9950	Сооружение	Нижегородская область, г Нижний Новгород, от ОУП по ул. Генкиной д. 47а до опоры №81 на ул. Лысогорской
		52:18:0000000:9625	Сооружение	Нижегородская область, г Нижний Новгород, уличная водопроводная линия по ул. Пискунова от набережной Верхне-Волжская до ул. Минина; водопровод на дом №14 по ул. Минина, на дома №№6, 14, 15, 20 по набережной Верхне-Волжская, водопроводная линия по набере
		52:18:0000000:9822	Сооружение	Нижегородская область, г Нижний Новгород, водопроводные линии d=150-200 по ул.Ижорская от ул.Провиантская до ул.Республиканская, линия d=300-200 по ул.Ижорская от ул.Белинского до ул.Бориса

Кадастровый номер земельного участка	Адрес (описание местоположения) земельного участка	Кадастровый номер объекта недвижимого имущества	Вид объекта недвижимого имущества	Адрес объекта недвижимого имущества
				Панина, линия по ул.Бориса Панина до заглушки в районе ввода на
		52:18:0000000:13605	Сооружение	Нижегородская область, г Нижний Новгород, ул. Тунгусская: от д. №100 до ул. Белинского
		52:18:0000000:9448	Сооружение	Нижегородская область, г Нижний Новгород, водовод d=300 по ул.Ванеева, ул.Канашская, ул.Рыбинская от водовода по ул.Белинского до водовода по проезду Высоковский, водовод d=300 по ул.Республиканская от ул.Ванеева до ул.Полтавская, водовод d=300-500 по у
		52:18:0000000:13240	Сооружение	Нижегородская область, г Нижний Новгород, от ЦТП-107 по ул. Невзоровых, 107 до д. 83, 85, 87, 89а, 93, 95, 97, 89, 91, 93а, 122а по ул. Белинского, д. 2а по ул. Полтавская, д. 82 по ул. Невзоровых
		52:18:0000000:9206	Сооружение	Нижегородская область, г Нижний Новгород, канализационные линии от дома №93А по ул.Белинского, уличная канализационная линия d=200 по ул.Белинского
		52:18:0060109:118	Сооружение	Нижегородская область, г Нижний Новгород, водопроводная линия по ул.Белинского от водовода d=300 до ул.Трудовая (тупик), ввод на дом №122А по ул.Белинского
		52:18:0060110:792	Сооружение	Нижегородская область, г Нижний Новгород, ул Белинского
		52:18:0070019:36	Здание	Российская Федерация , Нижегородская обл, городской округ город Нижний Новгород , г Нижний Новгород, ул Белинского, д. 61, корп. 1
		52:18:0060109:120	Сооружение	Нижегородская область, г Нижний Новгород, ул Белинского, от существующего коллектора d =600 по ул. Белинского до многофункционального здания общественного пользования в квартале застройки ул. Белинского-Горького-Трудовая (Белинского, 124)
		52:18:0000000:13609	Сооружение	Нижегородская область, г Нижний Новгород, ул. Полтавская от ул. Белинского до ул. Дунаева
		52:18:0000000:26641	Сооружение	Российская Федерация, Нижегородская обл., г. Нижний

Кадастровый номер земельного участка	Адрес (описание местоположения) земельного участка	Кадастровый номер объекта недвижимого имущества	Вид объекта недвижимого имущества	Адрес объекта недвижимого имущества
				Новгород, Советский район, от первого смотрового колодца на выпуске от д.5 корп.1 по ул. Полтавская до врезки в канализационную линию Д=400мм по ул. Белинского
		52:18:0000000:9025	Сооружение	Нижегородская область, г Нижний Новгород, ул. Генкиной, ул. Ижорская, ул. Республиканская, ул. Белинского
		52:18:0000000:9270	Сооружение	Нижегородская область, г Нижний Новгород, канализационные линии от домов №№106А,106Б,110 по ул.Белинского, от дома №26 по ул.Провиантская (общезитие), от дома №161 по ул.Максима Горького, канализационные линии d=200 по ул.Белинского, ул.Провиантская
		52:18:0000000:8976	Сооружение	Нижегородская область, г Нижний Новгород, в квартале улиц Невзоровых-Ванеева-Генкиной-Ижорская
52:18:0000000:432	Нижегородская обл., г. Нижний Новгород, Нижегородский район, ул. Ошарская (от ул. Пискунова до ул. Белинского) (участок 1)	52:18:0060067:3112	Сооружение	Нижегородская область, г Нижний Новгород, ул Ошарская, д 36
		52:18:0000000:9513	Сооружение	Нижегородская область, г Нижний Новгород, уличная водопроводная линия по ул.Ошарская от ул.Грузинская до ул.Пискунова, водопроводные линии на дома №№1,7,9А,9В,9Г,11А,11Д по ул.Ошарская, на дома №№18А,18В,18Г,20А по ул.Пискунова , на дом №46 по ул.Груз
		52:18:0000000:9441	Сооружение	Нижегородская область, г Нижний Новгород, водовод по ул.Грузинская, водопровод на дома №№31,33,35,37А,39,40,41А,41Б по ул.Грузинская, на административное здание по ул.Грузинская, дом №37
		52:18:0000000:9200	Сооружение	Российская Федерация, Нижегородская область, г. Нижний Новгород, канализационные линии от домов №№ 1,4А,11,11Б,11В,11Д,21,23,27,29,34 по ул. Октябрьская, от административных зданий по ул. Октябрьская, дома №№3,9Б,12,15,15Б, от здания ОАО "Сбергательны

Кадастровый номер земельного участка	Адрес (описание местоположения) земельного участка	Кадастровый номер объекта недвижимого имущества	Вид объекта недвижимого имущества	Адрес объекта недвижимого имущества
		52:18:0000000:9158	Сооружение	Нижегородская область, г Нижний Новгород, канализационные линии от домов №№47,49 по ул.Ковалихинская, от домов №№21,40,42 по ул.Ошарская, от домов №№162,164 по ул.Максима Горького, от домов №№4,6 по переулку Ткачева, от домов №№11,45,57 по ул.Володарско
		52:18:0000000:9160	Сооружение	Нижегородская область, г Нижний Новгород, канализационные линии от домов №№29,31,33,35,39,40,41,41А,46 по ул.Грузинская, от административного здания по ул.Грузинская, дом №37, от административного здания по ул.Грузинская, дом №41, от административного з
		52:18:0000000:9687	Сооружение	Нижегородская область, г Нижний Новгород, внутриквартальная водопроводная линия по ул.Ошарская от ул.Белинского до ул.Пискунова, водовод d=500 от ул.Ошарская по ул.академика И.Н.Блохиной и ул.Ковалихинская до ул.Варварская, водопроводная линия по ул.ака
52:18:0000000:435	Нижегородская обл., г. Нижний Новгород, Нижегородский район, по ул. Решетниковская (от ул.Звездинка до ул.Белинского) (участок 2)	52:18:0000000:12800	Сооружение	Нижегородская область, г Нижний Новгород, от ПАВ-1 у д. 78 по ул. Студеная до ПАВ-9 у д. 3а (ЦТП-109) по ул. Володарского, до д. 10 (ЦТП-176) по ул. Славянская
		52:18:0000000:12296	Сооружение	Нижегородская область, г Нижний Новгород, по пер.Гранитный от парка имени Кулибина до ул.Решетниковская
		52:18:0000000:14975	Сооружение	Российская Федерация, Нижегородская область, Нижний Новгород г, от водопроводной линии D=315 мм, идущей около школы №19 по ул.Славянская,35, до водопроводной линии D=200-315 мм по пер.Гранитный
		52:18:0000000:9728	Сооружение	Нижегородская область, г. Нижний Новгород, водовод d=400 по ул. Максима Горького от площади Максима Горького до переулка Ткачева, водовод d=300-400 по ул. Семашко от переулка Ткачева до ул. Большая Печерская, водовод d=400 по ул. Решетниковская в границ
		52:18:0000000:9662	Сооружение	Нижегородская область, г Нижний

Кадастровый номер земельного участка	Адрес (описание местоположения) земельного участка	Кадастровый номер объекта недвижимого имущества	Вид объекта недвижимого имущества	Адрес объекта недвижимого имущества
				Новгород, канализационная линия от домов №№7,9 по ул. Тверская до линии по ул. Славянская, канализационная линия от дома №21 по ул. Решетниковская (по переулку Гранитный, дом №11) до линии d=400 по ул. Решетниковская, кан
		52:18:0000000:12800	Сооружение	Нижегородская область, г Нижний Новгород, от ПАВ-1 у д. 78 по ул. Студеная до ПАВ-9 у д. 3а (ЦТП-109) по ул. Володарского, до д. 10 (ЦТП-176) по ул. Славянская
		52:18:0000000:12296	Сооружение	Нижегородская область, г Нижний Новгород, по пер.Гранитный от парка имени Кулибина до ул.Решетниковская
		52:18:0000000:14975	Сооружение	Российская Федерация, Нижегородская область, Нижний Новгород г, от водопроводной линии D=315 мм, идущей около школы №19 по ул.Славянская,35, до водопроводной линии D=200-315 мм по пер.Гранитный
		52:18:0000000:9728	Сооружение	Нижегородская область, г. Нижний Новгород, водовод d=400 по ул. Максима Горького от площади Максима Горького до переулка Ткачева, водовод d=300-400 по ул. Семашко от переулка Ткачева до ул. Большая Печерская, водовод d=400 по ул. Решетниковская в границ
		52:18:0000000:9662	Сооружение	Нижегородская область, г Нижний Новгород, канализационная линия от домов №№7,9 по ул. Тверская до линии по ул. Славянская, канализационная линия от дома №21 по ул. Решетниковская (по переулку Гранитный, дом №11) до линии d=400 по ул. Решетниковская, кан
52:18:0000000:438	Нижегородская обл., г. Нижний Новгород, Нижегородский район, ул. Студеная (от ул. Максима Горького до ул. Белинского)	52:18:0000000:12800	Сооружение	Нижегородская область, г Нижний Новгород, от ПАВ-1 у д. 78 по ул. Студеная до ПАВ-9 у д. 3а (ЦТП-109) по ул. Володарского, до д. 10 (ЦТП-176) по ул. Славянская
		52:18:0060123:374	Сооружение	Нижегородская область, г Нижний Новгород, р-н Нижегородский, в квартале в границах улицы Максима Горького, Короленко. Славянская, Студеная
		52:18:0060123:375	Сооружение	Нижегородская область, г Нижний Новгород, р-н Нижегородский, в

Кадастровый номер земельного участка	Адрес (описание местоположения) земельного участка	Кадастровый номер объекта недвижимого имущества	Вид объекта недвижимого имущества	Адрес объекта недвижимого имущества
				квартале в границах улицы Максима Горького, Короленко. Славянская, Студеная
		52:18:0000000:14900	Сооружение	Российская Федерация, Нижегородская область, г Нижний Новгород, от места врезки в газопровод по ул. Студеная (у дома №55) до дома №113/30 по ул. М.Горького
		52:18:0000000:14973	Сооружение	Российская Федерация, Нижегородская область, Нижний Новгород г, От водопроводной линии Д-300 по ул.Студеная до наружной стены ЦТП до наружной стены жилого дома №10А по ул.Славянская
		52:18:0000000:9514	Сооружение	Нижегородская область, г Нижний Новгород, водовод d=300 по ул.Студеная от ул.Белинского до ул.Максима Горького, водопроводные линии на дома №№39,41,42,43,44,45,49,52,52А,53, 54,54А,55А,56,59,59А,63 по ул.Студеная, на дома №№1,2А,4,5А,7 по ул.Славянская,
		52:18:0000000:9183	Сооружение	Нижегородская область, г Нижний Новгород, канализационные линии от домов №№16,16А,18 по ул.Новая, от домов №№1,3,4,4Б,5,7 по ул.Славянская, от домов №№39,41,42,43,44,45,49,52,52А,53, 54,54А,55А,56,59,59А по ул.Студеная, от административных зданий по ул.С
		52:18:0000000:12800	Сооружение	Нижегородская область, г Нижний Новгород, от ПАВ-1 у д. 78 по ул. Студеная до ПАВ-9 у д. 3а (ЦТП-109) по ул. Володарского, до д. 10 (ЦТП-176) по ул. Славянская
		52:18:0060123:374	Сооружение	Нижегородская область, г Нижний Новгород, р-н Нижегородский, в квартале в границах улицы Максима Горького, Короленко. Славянская, Студеная
		52:18:0060123:375	Сооружение	Нижегородская область, г Нижний Новгород, р-н Нижегородский, в квартале в границах улицы Максима Горького, Короленко. Славянская, Студеная
		52:18:0000000:14900	Сооружение	Российская Федерация, Нижегородская область, г Нижний Новгород, от места врезки в газопровод по ул. Студеная (у дома №55) до дома №113/30 по ул.

Кадастровый номер земельного участка	Адрес (описание местоположения) земельного участка	Кадастровый номер объекта недвижимого имущества	Вид объекта недвижимого имущества	Адрес объекта недвижимого имущества
				М.Горького
		52:18:0000000:14973	Сооружение	Российская Федерация, Нижегородская область, Нижний Новгород г, От водопроводной линии Д-300 по ул.Студеная до наружной стены ЦТП до наружной стены жилого дома №10А по ул.Славянская
		52:18:0000000:9514	Сооружение	Нижегородская область, г Нижний Новгород, водовод d=300 по ул.Студеная от ул.Белинского до ул.Максима Горького, водопроводные линии на дома №№39,41,42,43,44,45,49,52,52А,53,54,54А,55А,56,59,59А,63 по ул.Студеная, на дома №№1,2А,4,5А,7 по ул.Славянская,
		52:18:0000000:9183	Сооружение	Нижегородская область, г Нижний Новгород, канализационные линии от домов №№16,16А,18 по ул.Новая, от домов №№1,3,4,4Б,5,7 по ул.Славянская, от домов №№39,41,42,43,44,45,49,52,52А,53,54,54А,55А,56,59,59А по ул.Студеная, от административных зданий по ул.С
52:18:0000000:443	Нижегородская обл., г. Нижний Новгород, Нижегородский район, по ул. Семашко (от Верхне-Волжской набережной до ул.Варварская) (участок 4)	52:18:0060096:1628	Сооружение	Российская Федерация, Нижегородская обл., г. Нижний Новгород, от ТК-231 в р-не здания по ул. Ковалихинская, 496 до стены строящего дома в р-не пересечения ул.Ковалихинская-Семашко
		52:18:0000000:13181	Сооружение	Нижегородская область, г Нижний Новгород от ТК-227 на пл. Свободы до д. 49 б (ЦТП-113) по ул. Ковалихинская, через ПАВ-2 у д. 51 по ул. Ковалихинская, до ТК-235 у д. 18 по ул. Ковалихинская, ТК-227-5 у д. 4 по ул. Ижорская; от ТК-227-2 у д. 184 по ул. Г
		52:18:0000000:9158	Сооружение	Нижегородская область, г Нижний Новгород, канализационные линии от домов №№47,49 по ул.Ковалихинская, от домов №№21,40,42 по ул.Ошарская, от домов №№162,164 по ул.Максима Горького, от домов №№4,6 по переулку Ткачева, от домов №№11,45,57 по ул.Володарско
		52:18:0000000:9728	Сооружение	Нижегородская область, г. Нижний Новгород, водовод d=400 по ул. Максима Горького от площади Максима Горького до

Кадастровый номер земельного участка	Адрес (описание местоположения) земельного участка	Кадастровый номер объекта недвижимого имущества	Вид объекта недвижимого имущества	Адрес объекта недвижимого имущества
				переулкa Ткачева, водовод d=300-400 по ул. Семашко от переулкa Ткачева до ул. Большая Печерская, водовод d=400 по ул. Решетниковская в границ
52:18:0000000:447	Нижегородская обл., г. Нижний Новгород, Нижегородский район, ул. Ошарская (от ул. Пискунова до ул. Белинского) (участок 2)	52:18:0000000:9203	Сооружение	Нижегородская область, г. Нижний Новгород, канализационные линии от здания ТЮЗа по ул.Максима Горького, дом №145, от домов №№39А,52А по ул.Ошарская
		52:18:0000000:9687	Сооружение	Нижегородская область, г. Нижний Новгород, внутриквартальная водопроводная линия по ул.Ошарская от ул.Белинского до ул.Пискунова, водовод d=500 от ул.Ошарская по ул.академика И.Н.Блохиной и ул.Ковалихинская до ул.Варварская, водопроводная линия по ул.ака
52:18:0000000:518	Нижегородская обл., г. Нижний Новгород, Нижегородский район, Казанская набережная	52:18:0060167:169	Сооружение	Нижегородская область, г. Нижний Новгород, водопроводная линия по ул.Сеченова от водопроводной линии d=250 по ул.Большая Печерская на административное здание по набережной Казанская, дом № 8
		52:18:0060160:307	Сооружение	Российская Федерация, Нижегородская область, Нижний Новгород г, водопроводные вводы от водопроводной линии Д=315 мм, идущей вдоль жилого дома № 5 по Казанской набережной до стены жилого дома № 5 по Казанской набережной
		52:18:0000000:14974	Сооружение	Российская Федерация, Нижегородская область, Нижний Новгород г, от водовода Д=500 мм, идущего в районе здания по пл.Сенная, 5, до врезки в водопроводную линию Д=315 мм по ул.Сеченова
		52:18:0000000:14977	Сооружение	Российская Федерация, Нижегородская область, Нижний Новгород г, сети канализации от первых смотровых колодцев на выпусках жилого дома №5 по Казанской набережной до канализационного коллектора Д=600мм по ул. Сенной
		52:18:0000000:9201	Сооружение	Российская Федерация, Нижегородская область, г. Нижний Новгород, канализационные линии от домов №№30,32,33,34А,35,38,44,45,45Б,4

Кадастровый номер земельного участка	Адрес (описание местоположения) земельного участка	Кадастровый номер объекта недвижимого имущества	Вид объекта недвижимого имущества	Адрес объекта недвижимого имущества
				6,47,48,49,56,57А,57Б,58,60,62,63,64 по ул.Большая Печерская, от административных зданий по ул.Большая Печерская, дома №№34А,4
52:18:0000000:5953	Нижегородская обл., г. Нижний Новгород, Нижегородский район, по переулку Бойновский	52:18:0000000:9083	Сооружение	Нижегородская область, г Нижний Новгород, канализационные линии от домов №№3 корпус 1,3 корпус 2,3 корпус 3,5 корпус 1,5 корпус 2,5 корпус 3,7 корпус 1,7 корпус 2,7 корпус 3,9 корпус 1,9 корпус 2,9 корпус 3 по ул.Фруктовая, от здания детского сада №432
		52:18:0000000:9624	Сооружение	Нижегородская область, г Нижний Новгород, водопроводная линия по ул.Максима Горького в границах ул.Тургенева и ул.Большая Печерская, водопроводная линия по ул.Тургенева от переулка Бойновский до ул.Максима Горького, водопроводная линия по переулку Бойно
		52:18:0000000:7726	Сооружение	Нижегородская обл, г Нижний Новгород, р-н Нижегородский, от точки врезки на ул. Усилова (УТ-430-2а) до внешней стены многоквартирного жилого дома №5 по Казанской набережной
		52:18:0000000:9059	Сооружение	Нижегородская область, г Нижний Новгород, ул. Сеченова, ул. Большая Печерская, ул. Тургенева
		52:18:0060156:106	Здание	Нижегородская область, Нижний Новгород, Нижегородский район, пер Бойновский, д.17

Сведения о земельных участках, которые будут отнесены к территориям общего пользования или имуществу общего пользования

Условный номер земельного участка	Площадь м ²	Категория земель	Вид разрешенного использования земельного участка	Адрес (описание местоположения)
52:18:0060123:3У1	583	Земли населённых пунктов	Земельные участки (территории) общего пользования	г. Нижний Новгород, ул. М.Горького, уч.1
52:18:0060119:3У3	45			г. Нижний Новгород, ул. М.Горького, уч.3
52:18:0000000:3У9	18664			г. Н. Новгород, ул. Б. Печерская, уч.9
52:18:0000000:3У12	413			г. Н. Новгород, ул. Ошарская, уч.12

Условный номер земельного участка	Площадь м ²	Категория земель	Вид разрешенного использования земельного участка	Адрес (описание местоположения)
52:18:0000000:3У16	285			г. Н. Новгород, ул. Сеченова, уч.16
52:18:0060164:3У23	793			г. Н. Новгород, ул. Б. Печерская, уч.23
52:18:0000000:3У25	8196			г. Н. Новгород, ул. Б. Печерская, уч.25
52:18:0060156:3У26	347			г. Н. Новгород, пл. Сенная, уч.26
52:18:0060156:3У27	21			г. Н. Новгород, пл. Сенная, уч.27
52:18:0060167:3У33	33			г. Н. Новгород, ул. Б. Печерская, уч.33

*Перечень координат характерных точек образуемых земельных участков
(система координат – МСК-52)*

Обозначение характерных точек границы	Координаты	
	Х, м	У, м
Условный номер земельного участка: 52:18:0060123:3У1		
1206	529110,65	2216030,86
1204	529116,93	2216050,25
1236	529114,33	2216053,58
1235	529114,48	2216054,05
1234	529114,44	2216054,74
1233	529114,27	2216055,22
1232	529113,84	2216055,58
1231	529113,20	2216055,81
1230	529112,69	2216055,82
1229	529110,23	2216058,98
1228	529098,59	2216058,47
1227	529098,56	2216059,14
1226	529096,94	2216059,13
1225	529096,98	2216058,40
1224	529093,80	2216058,57
1237	529093,67	2216058,09
1207	529087,14	2216038,81
1206	529110,65	2216030,86
Условный номер земельного участка: 52:18:0060123:3У2		
1207	529087,14	2216038,81
1237	529093,67	2216058,09
1224	529093,80	2216058,57
1223	529069,65	2216057,42
1238	529069,58	2216056,88

Обозначение характерных точек границы	Координаты	
	Х, м	У, м
1240	529090,96	2216057,94
1241	529085,01	2216039,51
1208	529085,54	2216039,35
1207	529087,14	2216038,81
Условный номер земельного участка: 52:18:0060119:3У3		
1193	529161,56	2216179,00
1192	529162,61	2216182,16
1252	529139,15	2216190,52
1247	529138,94	2216189,92
1243	529146,19	2216186,42
1193	529161,56	2216179,00
Условный номер земельного участка: 52:18:0060123:356:3У4		
1208	529079,46	2216021,37
1241	529085,54	2216039,35
1240	529085,00	2216039,52
1301	529090,96	2216057,94
1302	529071,11	2216056,96
1239	529069,26	2216044,54
1273	529068,95	2216034,94
1274	529066,97	2216025,60
1208	529079,46	2216021,37
Условный номер земельного участка: 52:18:0060112:3У5		
1169	529468,79	2217096,90
1173	529470,83	2217102,59

Обозначение характерных точек границы	Координаты	
	Х, м	У, м
1175	529465,94	2217105,86
1174	529463,03	2217100,82
1169	529468,79	2217096,90
Условный номер земельного участка: 52:18:0060112:3У6		
1181	529331,64	2216792,41
1179	529333,71	2216798,17
1184	529330,45	2216799,36
1183	529321,50	2216801,96
1180	529319,73	2216796,49
1181	529331,64	2216792,41
Условный номер земельного участка: 52:18:0060160:3У31		
58	529920,68	2218379,53
59	529916,55	2218391,21
60	529911,86	2218389,59
61	529911,62	2218390,14
62	529897,56	2218384,60
63	529902,61	2218370,98
58	529920,68	2218379,53
Условный номер земельного участка: 52:18:0060160:3У32		
64	529947,03	2218378,11
65	529926,93	2218430,81
7	529886,15	2218416,55
66	529892,87	2218397,40
67	529900,97	2218400,57
68	529904,24	2218401,89
69	529908,22	2218403,39
70	529907,06	2218406,54
71	529906,12	2218406,19
72	529901,32	2218419,63
73	529915,79	2218424,96
74	529922,63	2218405,92
75	529915,89	2218403,26
76	529919,34	2218395,43
77	529921,92	2218396,30
78	529923,04	2218393,57
79	529925,88	2218394,60
80	529928,35	2218388,51
81	529939,72	2218392,95
82	529945,79	2218377,70
64	529947,03	2218378,11
Условный номер земельного участка: 52:18:0060160:3У7		
73	529915,79	2218424,96

Обозначение характерных точек границы	Координаты	
	Х, м	У, м
72	529901,32	2218419,63
71	529906,12	2218406,19
70	529907,06	2218406,54
69	529908,22	2218403,39
83	529914,75	2218405,84
75	529915,89	2218403,26
74	529922,63	2218405,92
73	529915,79	2218424,96
Условный номер земельного участка: 52:18:0000000:3У9		
7	529886,15	2218416,55
8	529883,54	2218415,74
9	529834,01	2218550,96
10	529826,80	2218569,13
11	529836,69	2218572,63
12	529835,94	2218574,70
384	529852,30	2218580,57
385	529848,08	2218592,32
14	529834,60	2218587,48
406	529833,93	2218589,82
15	529816,13	2218651,57
16	529817,23	2218652,12
17	529815,01	2218656,91
18	529827,51	2218662,14
19	529823,49	2218683,02
20	529820,74	2218701,12
315	529812,10	2218768,65
314	529812,63	2218780,47
313	529811,62	2218795,45
312	529828,73	2218799,34
309	529831,17	2218800,03
308	529849,66	2218725,23
307	529855,75	2218727,07
306	529864,28	2218714,21
305	529871,97	2218700,56
304	529872,91	2218698,66
303	529873,31	2218697,01
302	529875,85	2218697,90
540	529878,58	2218696,93
539	529885,22	2218697,94
538	529903,97	2218706,64
542	529908,42	2218705,99
286	529909,31	2218697,78
285	529894,63	2218690,75
284	529898,12	2218683,38
283	529895,88	2218682,27
282	529893,61	2218687,02

Обозначение характерных точек границы	Координаты	
	Х, м	У, м
281	529879,60	2218680,41
280	529902,26	2218634,44
279	529910,51	2218639,25
278	529921,52	2218609,97
277	529927,31	2218611,87
276	529927,79	2218609,98
275	529928,11	2218608,79
274	529924,77	2218607,75
273	529926,28	2218602,51
272	529918,80	2218599,91
271	529913,38	2218598,19
270	529912,67	2218597,97
269	529912,86	2218597,42
268	529908,17	2218596,09
267	529901,83	2218594,28
266	529889,46	2218591,04
265	529890,48	2218587,53
264	529892,04	2218583,77
263	529904,55	2218588,19
262	529910,71	2218590,65
261	529915,87	2218592,91
260	529920,94	2218595,38
259	529927,92	2218598,69
258	529930,31	2218599,72
257	529938,42	2218577,67
256	529938,35	2218577,65
255	529935,64	2218581,75
254	529933,49	2218585,00
253	529934,30	2218585,54
252	529932,15	2218589,06
251	529929,14	2218591,22
250	529928,80	2218591,03
249	529927,11	2218594,08
248	529922,34	2218591,15
247	529921,94	2218591,32
246	529916,35	2218588,08
245	529918,35	2218584,39
244	529920,56	2218580,49
243	529922,60	2218577,07
242	529924,81	2218573,52
241	529926,81	2218570,36
240	529929,13	2218566,70
239	529931,29	2218563,32
238	529933,75	2218559,26
237	529936,26	2218555,15
236	529938,73	2218550,21
235	529940,71	2218546,69
234	529943,01	2218542,47

Обозначение характерных точек границы	Координаты	
	Х, м	У, м
233	529945,33	2218538,42
232	529947,39	2218534,70
231	529949,60	2218530,43
230	529951,81	2218526,17
229	529956,49	2218528,58
228	529959,38	2218520,71
227	529955,09	2218519,29
226	529951,39	2218518,07
225	529947,51	2218516,71
224	529943,59	2218515,34
223	529943,84	2218514,61
222	529940,31	2218513,38
221	529941,08	2218511,13
220	529936,72	2218511,45
219	529935,13	2218514,53
218	529937,45	2218515,73
217	529940,13	2218517,11
216	529941,18	2218517,93
215	529943,70	2218521,35
214	529943,35	2218522,31
213	529941,93	2218526,14
212	529939,66	2218530,56
211	529937,57	2218534,62
210	529935,58	2218538,51
209	529928,83	2218534,52
208	529928,65	2218534,91
207	529935,37	2218538,95
206	529933,06	2218542,78
205	529930,79	2218546,66
204	529928,93	2218549,57
203	529926,25	2218554,05
202	529923,79	2218558,17
201	529921,55	2218561,92
200	529919,33	2218565,54
199	529919,62	2218565,71
198	529917,48	2218569,28
197	529915,05	2218572,55
196	529912,84	2218575,99
195	529910,50	2218579,65
194	529907,98	2218583,67
193	529903,97	2218584,47
192	529898,97	2218582,65
191	529893,24	2218579,22
190	529895,63	2218575,67
189	529898,11	2218571,88
188	529900,69	2218568,09
187	529902,82	2218564,85
186	529905,21	2218561,18

Обозначение характерных точек границы	Координаты	
	Х, м	У, м
185	529907,19	2218558,13
184	529909,47	2218554,68
183	529911,58	2218551,36
182	529913,57	2218548,26
181	529915,78	2218544,60
180	529917,76	2218540,94
179	529919,75	2218537,32
178	529921,62	2218533,94
177	529922,24	2218534,23
176	529923,98	2218530,41
175	529922,22	2218529,54
174	529924,01	2218524,90
173	529925,35	2218520,80
172	529926,26	2218521,10
171	529927,79	2218517,24
170	529930,13	2218511,95
169	529927,10	2218510,54
168	529924,65	2218509,40
167	529923,03	2218508,65
166	529922,04	2218510,54
165	529920,20	2218514,06
164	529918,36	2218517,57
163	529916,52	2218521,09
162	529915,26	2218524,40
161	529913,98	2218527,96
160	529912,57	2218531,50
159	529910,53	2218536,20
158	529908,14	2218540,07
157	529906,48	2218543,59
156	529904,50	2218547,26
155	529901,99	2218552,84
154	529898,15	2218551,00
153	529898,70	2218549,63
152	529898,05	2218549,37
151	529898,98	2218544,99
150	529900,72	2218540,74
149	529902,13	2218537,37
148	529903,58	2218533,62
147	529903,29	2218533,51
146	529902,34	2218535,75
145	529896,19	2218533,00
144	529890,07	2218530,21
143	529886,18	2218528,44
142	529881,91	2218526,49
141	529878,85	2218525,26
140	529875,94	2218524,26
139	529873,57	2218522,93
138	529876,11	2218516,37

Обозначение характерных точек границы	Координаты	
	Х, м	У, м
137	529878,30	2218517,26
136	529879,27	2218514,99
135	529882,57	2218516,40
134	529885,59	2218517,88
133	529889,89	2218519,92
132	529893,93	2218521,56
131	529892,98	2218523,81
130	529894,94	2218524,62
129	529895,91	2218522,32
128	529899,73	2218523,79
127	529902,73	2218524,94
126	529901,50	2218528,30
125	529904,77	2218529,54
124	529905,07	2218528,72
123	529906,39	2218525,15
122	529907,28	2218522,77
121	529908,73	2218523,25
120	529909,37	2218521,79
119	529910,80	2218518,56
118	529912,23	2218515,16
117	529913,67	2218511,49
116	529915,11	2218507,82
115	529916,43	2218504,48
114	529920,46	2218506,32
113	529923,17	2218500,50
112	529926,81	2218502,08
111	529930,30	2218503,58
110	529932,52	2218498,26
109	529927,29	2218473,20
108	529925,89	2218477,32
107	529925,19	2218479,23
106	529923,75	2218482,95
405	529920,73	2218489,56
105	529917,55	2218487,56
104	529911,82	2218502,29
103	529908,46	2218510,80
102	529889,95	2218502,99
101	529857,76	2218491,59
100	529860,04	2218485,56
99	529867,72	2218465,94
98	529877,40	2218470,07
97	529884,69	2218473,13
96	529894,61	2218476,64
95	529902,50	2218458,84
94	529929,09	2218467,23
93	529943,67	2218471,31
92	529952,23	2218473,97
91	529952,16	2218474,39

Обозначение характерных точек границы	Координаты	
	X, м	Y, м
90	529962,10	2218477,55
89	529971,02	2218480,70
88	529972,76	2218481,28
87	529975,20	2218472,35
86	529957,40	2218467,19
85	529936,65	2218459,07
84	529920,16	2218448,56
7	529886,15	2218416,55
316	529873,99	2218447,71
317	529888,24	2218453,49
318	529889,15	2218453,87
319	529884,17	2218467,16
320	529869,05	2218461,14
316	529873,99	2218447,71
321	529848,69	2218515,31
322	529862,36	2218520,66
323	529860,82	2218524,94
324	529863,02	2218525,86
325	529859,67	2218534,33
326	529843,60	2218528,20
321	529848,69	2218515,31
327	529841,23	2218535,69
328	529854,78	2218540,69
329	529851,84	2218549,59
330	529837,74	2218544,40
327	529841,23	2218535,69
139	529873,57	2218522,93
331	529872,01	2218527,21
332	529876,19	2218528,82
333	529876,40	2218532,62
379	529868,55	2218530,89
380	529866,21	2218530,01
381	529867,76	2218525,91
382	529866,97	2218525,63
383	529868,61	2218521,11
139	529873,57	2218522,93
333	529876,40	2218532,62
334	529879,08	2218534,91
335	529883,04	2218536,12
336	529886,72	2218537,24
337	529890,27	2218538,30
338	529893,82	2218539,64
339	529893,25	2218545,61
340	529892,60	2218549,56

Обозначение характерных точек границы	Координаты	
	X, м	Y, м
341	529892,36	2218553,21
342	529891,65	2218557,34
343	529891,08	2218561,27
344	529890,31	2218565,47
345	529889,62	2218569,53
346	529890,10	2218570,46
347	529888,53	2218575,83
348	529884,54	2218574,72
349	529881,31	2218573,76
350	529877,60	2218572,65
351	529879,81	2218565,19
352	529880,64	2218565,44
353	529883,06	2218559,86
354	529879,87	2218559,79
355	529875,30	2218559,69
356	529874,15	2218562,22
357	529872,50	2218565,86
358	529870,35	2218570,60
359	529868,65	2218574,35
360	529866,02	2218576,61
361	529862,27	2218575,20
362	529856,36	2218573,24
363	529859,94	2218564,14
364	529865,64	2218566,13
365	529867,05	2218563,12
366	529867,77	2218560,89
367	529868,53	2218559,38
368	529871,07	2218554,37
369	529875,72	2218553,51
370	529880,29	2218553,61
371	529886,33	2218553,59
372	529886,63	2218551,51
373	529887,04	2218547,92
374	529887,49	2218543,91
375	529884,97	2218543,17
376	529881,28	2218542,08
377	529877,31	2218540,91
378	529874,22	2218539,99
333	529876,40	2218532,62
403	529873,14	2218573,87
404	529879,89	2218576,97
398	529882,02	2218577,95
399	529879,85	2218582,66
400	529879,48	2218582,57
401	529876,98	2218588,04
402	529868,32	2218584,36
403	529873,14	2218573,87

Обозначение характерных точек границы	Координаты	
	Х, м	У, м
387	529869,72	2218678,39
388	529857,71	2218672,95
389	529858,11	2218670,68
390	529855,69	2218669,58
391	529859,92	2218660,60
392	529863,90	2218652,12
393	529875,05	2218628,38
386	529889,78	2218635,22
387	529869,72	2218678,39
397	529852,74	2218617,28
394	529867,76	2218623,38
395	529846,14	2218669,91
396	529831,17	2218663,66
397	529852,74	2218617,28
Условный номер земельного участка: 52:18:0060167:3У33		
418	529942,47	2218506,54
419	529944,12	2218507,18
420	529948,44	2218508,66
421	529950,75	2218509,45
422	529953,61	2218510,43
423	529955,91	2218511,21
424	529962,10	2218513,33
431	529961,50	2218514,96
432	529961,37	2218514,92
433	529956,99	2218513,49
434	529953,29	2218512,27
435	529949,39	2218510,99
436	529945,49	2218509,71
437	529942,00	2218508,42
438	529941,91	2218508,33
418	529942,47	2218506,54
Условный номер земельного участка: 52:18:0060167:3У34		
424	529962,10	2218513,33
425	529963,06	2218513,66
426	529972,72	2218516,96
427	529973,63	2218524,29
428	529971,33	2218520,63
429	529970,61	2218521,25
430	529967,77	2218517,92
439	529961,82	2218515,07
431	529961,50	2218514,96
424	529962,10	2218513,33
Условный номер земельного участка: 52:18:0060167:3У35		

Обозначение характерных точек границы	Координаты	
	Х, м	У, м
228	529959,38	2218520,71
446	529959,46	2218520,74
440	529963,04	2218521,97
441	529965,67	2218525,47
442	529968,53	2218528,66
427	529973,63	2218524,29
443	529973,45	2218526,96
444	529968,88	2218530,41
445	529957,73	2218529,22
229	529956,49	2218528,58
228	529959,38	2218520,71
Условный номер земельного участка: 52:18:0060167:3У38		
428	529971,33	2218520,63
427	529973,63	2218524,29
442	529968,53	2218528,66
441	529965,67	2218525,47
429	529970,61	2218521,25
428	529971,33	2218520,63
Условный номер земельного участка: 52:18:0060167:3У39		
430	529967,77	2218517,92
429	529970,61	2218521,25
441	529965,67	2218525,47
440	529963,04	2218521,97
430	529967,77	2218517,92
Условный номер земельного участка: 52:18:0060167:3У40		
432	529961,37	2218514,92
431	529961,50	2218514,96
439	529961,82	2218515,07
430	529967,77	2218517,92
440	529963,04	2218521,97
446	529959,46	2218520,74
432	529961,37	2218514,92
Условный номер земельного участка: 52:18:0060167:3У41		
433	529956,99	2218513,49
432	529961,37	2218514,92
446	529959,46	2218520,74
228	529959,38	2218520,71
227	529955,09	2218519,29
433	529956,99	2218513,49
Условный номер земельного участка: 52:18:0060167:3У42		
434	529953,29	2218512,27
433	529956,99	2218513,49

Обозначение характерных точек границы	Координаты	
	Х, м	У, м
227	529955,09	2218519,29
226	529951,39	2218518,07
434	529953,29	2218512,27
Условный номер земельного участка: 52:18:0060167:3У43		
435	529949,39	2218510,99
434	529953,29	2218512,27
226	529951,39	2218518,07
225	529947,51	2218516,71
435	529949,39	2218510,99
Условный номер земельного участка: 52:18:0060167:3У44		
436	529945,49	2218509,71
435	529949,39	2218510,99
225	529947,51	2218516,71
224	529943,59	2218515,34
223	529943,84	2218514,61
436	529945,49	2218509,71
Условный номер земельного участка: 52:18:0060167:3У45		
437	529942,00	2218508,42
436	529945,49	2218509,71
223	529943,84	2218514,61
222	529940,31	2218513,38
221	529941,08	2218511,13
437	529942,00	2218508,42
Условный номер земельного участка: 52:18:0060167:3У46		
438	529941,91	2218508,33
437	529942,00	2218508,42
221	529941,08	2218511,13
220	529936,72	2218511,45
447	529932,71	2218509,38
448	529934,53	2218505,85
438	529941,91	2218508,33
Условный номер земельного участка: 52:18:0060167:3У47		
170	529930,13	2218511,95
169	529927,10	2218510,54
449	529929,99	2218504,33
448	529934,53	2218505,85
447	529932,71	2218509,38
450	529931,72	2218508,87
170	529930,13	2218511,95
Условный номер земельного участка: 52:18:0060167:3У48		
112	529926,81	2218502,08

Обозначение характерных точек границы	Координаты	
	Х, м	У, м
111	529930,30	2218503,58
449	529929,99	2218504,33
169	529927,10	2218510,54
168	529924,65	2218509,40
112	529926,81	2218502,08
Условный номер земельного участка: 52:18:0060167:3У49		
112	529926,81	2218502,08
168	529924,65	2218509,40
167	529923,03	2218508,65
451	529920,02	2218507,41
114	529920,46	2218506,32
113	529923,17	2218500,50
112	529926,81	2218502,08
Условный номер земельного участка: 52:18:0060167:3У50		
445	529957,73	2218529,22
452	529955,63	2218533,50
231	529949,60	2218530,43
230	529951,81	2218526,17
229	529956,49	2218528,58
445	529957,73	2218529,22
Условный номер земельного участка: 52:18:0060167:3У51		
452	529955,63	2218533,50
453	529953,46	2218537,91
232	529947,39	2218534,70
231	529949,60	2218530,43
452	529955,63	2218533,50
Условный номер земельного участка: 52:18:0060167:3У52		
453	529953,46	2218537,91
454	529951,48	2218541,66
233	529945,33	2218538,42
232	529947,39	2218534,70
453	529953,46	2218537,91
Условный номер земельного участка: 52:18:0060167:3У53		
454	529951,48	2218541,66
455	529949,30	2218545,79
234	529943,01	2218542,47
233	529945,33	2218538,42
454	529951,48	2218541,66
Условный номер земельного участка: 52:18:0060167:3У54		
455	529949,30	2218545,79
456	529946,88	2218550,38
235	529940,71	2218546,69

Обозначение характерных точек границы	Координаты	
	Х, м	У, м
234	529943,01	2218542,47
455	529949,30	2218545,79
Условный номер земельного участка: 52:18:0060167:3У55		
456	529946,88	2218550,38
457	529944,58	2218553,70
236	529938,73	2218550,21
235	529940,71	2218546,69
456	529946,88	2218550,38
Условный номер земельного участка: 52:18:0060167:3У56		
457	529944,58	2218553,70
458	529941,72	2218557,84
459	529941,47	2218558,36
237	529936,26	2218555,15
236	529938,73	2218550,21
458	529944,58	2218553,70
Условный номер земельного участка: 52:18:0060167:3У57		
459	529941,47	2218558,36
465	529939,36	2218562,71
238	529933,75	2218559,26
237	529936,26	2218555,15
459	529941,47	2218558,36
Условный номер земельного участка: 52:18:0060167:3У58		
465	529939,36	2218562,71
466	529937,56	2218566,41
467	529937,22	2218566,97
239	529931,29	2218563,32
238	529933,75	2218559,26
465	529939,36	2218562,71
Условный номер земельного участка: 52:18:0060167:3У59		
467	529937,22	2218566,97
468	529935,20	2218570,26
469	529935,12	2218570,39
240	529929,13	2218566,70
239	529931,29	2218563,32
467	529937,22	2218566,97
Условный номер земельного участка: 52:18:0060167:3У60		
469	529935,12	2218570,39
470	529932,85	2218574,07
241	529926,81	2218570,36
240	529929,13	2218566,70
469	529935,12	2218570,39

Обозначение характерных точек границы	Координаты	
	Х, м	У, м
Условный номер земельного участка: 52:18:0060167:3У61		
470	529932,85	2218574,07
471	529932,82	2218574,12
472	529930,89	2218577,26
242	529924,81	2218573,52
241	529926,81	2218570,36
470	529932,85	2218574,07
Условный номер земельного участка: 52:18:0060167:3У62		
472	529930,89	2218577,26
473	529930,23	2218578,32
474	529928,69	2218580,82
243	529922,60	2218577,07
242	529924,81	2218573,52
472	529930,89	2218577,26
Условный номер земельного участка: 52:18:0060167:3У63		
474	529928,69	2218580,82
475	529928,14	2218581,71
476	529926,61	2218584,21
244	529920,56	2218580,49
243	529922,60	2218577,07
474	529928,69	2218580,82
Условный номер земельного участка: 52:18:0060167:3У64		
476	529926,61	2218584,21
477	529925,97	2218585,25
478	529924,26	2218588,03
245	529918,35	2218584,39
244	529920,56	2218580,49
474	529926,61	2218584,21
Условный номер земельного участка: 52:18:0060167:3У65		
478	529924,26	2218588,03
479	529924,17	2218588,17
248	529922,34	2218591,15
247	529921,94	2218591,32
246	529916,35	2218588,08
245	529918,35	2218584,39
478	529924,26	2218588,03
Условный номер земельного участка: 52:18:0060167:3У66		
250	529928,80	2218591,03
249	529927,11	2218594,08
248	529922,34	2218591,15
479	529924,17	2218588,17

Обозначение характерных точек границы	Координаты	
	Х, м	У, м
250	529928,80	2218591,03
Условный номер земельного участка: 52:18:0060167:3У67		
252	529932,15	2218589,06
251	529929,14	2218591,22
250	529928,80	2218591,03
479	529924,17	2218588,17
478	529924,26	2218588,03
477	529925,97	2218585,25
252	529932,15	2218589,06
Условный номер земельного участка: 52:18:0060167:3У68		
253	529934,30	2218585,54
252	529932,15	2218589,06
477	529925,97	2218585,25
476	529926,61	2218584,21
475	529928,14	2218581,71
254	529933,49	2218585,00
253	529934,30	2218585,54
Условный номер земельного участка: 52:18:0060167:3У69		
255	529935,64	2218581,75
254	529933,49	2218585,00
475	529928,14	2218581,71
474	529928,69	2218580,82
473	529930,23	2218578,32
255	529935,64	2218581,75
Условный номер земельного участка: 52:18:0060167:3У70		
256	529938,35	2218577,65
255	529935,64	2218581,75
473	529930,23	2218578,32
472	529930,89	2218577,26
471	529932,82	2218574,12
256	529938,35	2218577,65
Условный номер земельного участка: 52:18:0060167:3У71		
468	529935,20	2218570,26
464	529940,91	2218573,78
256	529938,35	2218577,65
471	529932,82	2218574,12
470	529932,85	2218574,07
469	529935,12	2218570,39
468	529935,20	2218570,26
Условный номер земельного участка: 52:18:0060167:3У72		
463	529943,44	2218569,87
464	529940,91	2218573,78

Обозначение характерных точек границы	Координаты	
	Х, м	У, м
468	529935,20	2218570,26
467	529937,22	2218566,97
466	529937,56	2218566,41
462	529943,03	2218569,59
463	529943,44	2218569,87
Условный номер земельного участка: 52:18:0060167:3У73		
461	529944,81	2218565,37
462	529943,03	2218569,59
466	529937,56	2218566,41
465	529939,36	2218562,71
461	529944,81	2218565,37
Условный номер земельного участка: 52:18:0060167:3У74		
458	529941,72	2218557,84
460	529942,60	2218558,50
461	529944,81	2218565,37
465	529939,36	2218562,71
459	529941,47	2218558,36
458	529941,72	2218557,84
Условный номер земельного участка: 52:18:0060167:3У36		
257	529938,42	2218577,67
480	529946,17	2218579,65
484	529944,85	2218584,21
485	529942,21	2218587,91
492	529939,59	2218591,53
491	529936,60	2218595,79
490	529942,31	2218599,58
489	529944,04	2218597,18
500	529949,21	2218600,40
499	529948,27	2218601,91
501	529943,77	2218606,00
502	529938,34	2218603,33
503	529934,51	2218601,81
504	529930,59	2218599,84
258	529930,31	2218599,72
257	529938,42	2218577,67
Условный номер земельного участка: 52:18:0060167:3У75		
481	529950,20	2218579,78
482	529951,91	2218584,53
483	529950,08	2218587,47
484	529944,85	2218584,21
480	529946,17	2218579,65
481	529950,20	2218579,78
Условный номер земельного участка: 52:18:0060167:3У76		

Обозначение характерных точек границы	Координаты	
	Х, м	У, м
484	529944,85	2218584,21
483	529950,08	2218587,47
486	529947,69	2218591,32
485	529942,21	2218587,91
484	529944,85	2218584,21
Условный номер земельного участка: 52:18:0060167:3У77		
485	529942,21	2218587,91
486	529947,69	2218591,32
487	529946,53	2218593,17
488	529945,33	2218595,10
492	529939,59	2218591,53
485	529942,21	2218587,91
Условный номер земельного участка: 52:18:0060167:3У78		
492	529939,59	2218591,53
488	529945,33	2218595,10
489	529944,04	2218597,18
490	529942,31	2218599,58
491	529936,60	2218595,79
492	529939,59	2218591,53
Условный номер земельного участка: 52:18:0060167:3У79		
497	529951,71	2218596,43
500	529949,21	2218600,40
489	529944,04	2218597,18
488	529945,33	2218595,10
487	529946,53	2218593,17
497	529951,71	2218596,43
Условный номер земельного участка: 52:18:0060167:3У80		
497	529951,71	2218596,43
496	529952,86	2218597,16
505	529957,35	2218599,73
498	529954,27	2218605,23
499	529948,27	2218601,91
500	529949,21	2218600,40
497	529951,71	2218596,43
Условный номер земельного участка: 52:18:0060167:3У81		
482	529951,91	2218584,53
493	529955,47	2218594,38
494	529954,37	2218596,00
495	529953,69	2218595,52
496	529952,86	2218597,16
497	529951,71	2218596,43
487	529946,53	2218593,17
486	529947,69	2218591,32

Обозначение характерных точек границы	Координаты	
	Х, м	У, м
483	529950,08	2218587,47
482	529951,91	2218584,53
Условный номер земельного участка: 52:18:0060167:3У82		
502	529938,34	2218603,33
506	529935,66	2218612,00
57	529931,73	2218610,99
503	529934,51	2218601,81
502	529938,34	2218603,33
Условный номер земельного участка: 52:18:0060167:3У83		
503	529934,51	2218601,81
507	529931,73	2218610,99
276	529927,79	2218609,98
275	529928,11	2218608,79
504	529930,59	2218599,84
503	529934,51	2218601,81
Условный номер земельного участка: 52:18:0060167:3У84		
504	529930,59	2218599,84
275	529928,11	2218608,79
274	529924,77	2218607,75
273	529926,28	2218602,51
259	529927,92	2218598,69
258	529930,31	2218599,72
504	529930,59	2218599,84
Условный номер земельного участка: 52:18:0060167:3У85		
259	529927,92	2218598,69
273	529926,28	2218602,51
272	529918,80	2218599,91
260	529920,94	2218595,38
259	529927,92	2218598,69
Условный номер земельного участка: 52:18:0060167:3У86		
260	529920,94	2218595,38
272	529918,80	2218599,91
271	529913,38	2218598,19
261	529915,87	2218592,91
260	529920,94	2218595,38
Условный номер земельного участка: 52:18:0060167:3У87		
262	529910,71	2218590,65
261	529915,87	2218592,91
271	529913,38	2218598,19
270	529912,67	2218597,97
269	529912,86	2218597,42

Обозначение характерных точек границы	Координаты	
	Х, м	У, м
268	529908,17	2218596,09
262	529910,71	2218590,65
Условный номер земельного участка: 52:18:0060167:3У88		
262	529910,71	2218590,65
268	529908,17	2218596,09
267	529901,83	2218594,28
508	529903,19	2218591,23
263	529904,55	2218588,19
262	529910,71	2218590,65
Условный номер земельного участка: 52:18:0060167:3У89		
508	529903,19	2218591,23
267	529901,83	2218594,28
266	529889,46	2218591,04
265	529890,48	2218587,53
508	529903,19	2218591,23
Условный номер земельного участка: 52:18:0060167:3У90		
263	529904,55	2218588,19
508	529903,19	2218591,23
265	529890,48	2218587,53
264	529892,04	2218583,77
263	529904,55	2218588,19
Условный номер земельного участка: 52:18:0060167:3У91		
509	529901,17	2218579,35
510	529901,91	2218579,83
194	529907,98	2218583,67
193	529903,97	2218584,47
192	529898,97	2218582,65
509	529901,17	2218579,35
Условный номер земельного участка: 52:18:0060167:3У92		
194	529907,98	2218583,67
510	529901,91	2218579,83
511	529904,41	2218575,87
195	529910,50	2218579,65
194	529907,98	2218583,67
Условный номер земельного участка: 52:18:0060167:3У93		
511	529904,41	2218575,87
512	529906,86	2218571,95
196	529912,84	2218575,99
195	529910,50	2218579,65
511	529904,41	2218575,87
Условный номер земельного участка: 52:18:0060167:3У94		

Обозначение характерных точек границы	Координаты	
	Х, м	У, м
512	529906,86	2218571,95
513	529908,92	2218568,67
197	529915,05	2218572,55
196	529912,84	2218575,99
512	529906,86	2218571,95
Условный номер земельного участка: 52:18:0060167:3У95		
513	529908,92	2218568,67
514	529911,05	2218565,26
198	529917,48	2218569,28
197	529915,05	2218572,55
513	529908,92	2218568,67
Условный номер земельного участка: 52:18:0060167:3У96		
514	529911,05	2218565,26
515	529913,17	2218561,86
200	529919,33	2218565,54
199	529919,62	2218565,71
198	529917,48	2218569,28
514	529911,05	2218565,26
Условный номер земельного участка: 52:18:0060167:3У97		
515	529913,17	2218561,86
516	529915,40	2218558,27
201	529921,55	2218561,92
200	529919,33	2218565,54
515	529913,17	2218561,86
Условный номер земельного участка: 52:18:0060167:3У98		
516	529915,40	2218558,27
517	529917,44	2218554,84
518	529917,63	2218554,51
202	529923,79	2218558,17
201	529921,55	2218561,92
516	529915,40	2218558,27
Условный номер земельного участка: 52:18:0060167:3У99		
518	529917,63	2218554,51
519	529919,32	2218551,68
520	529920,09	2218550,39
203	529926,25	2218554,05
202	529923,79	2218558,17
518	529917,63	2218554,51
Условный номер земельного участка: 52:18:0060167:3У100		
520	529920,09	2218550,39
521	529921,5	2218548,00
523	529922,58	2218546,19

Обозначение характерных точек границы	Координаты	
	X, м	Y, м
204	529928,93	2218549,57
203	529926,25	2218554,05
520	529920,09	2218550,39
Условный номер земельного участка: 52:18:0060167:3У101		
522	529922,58	2218546,19
523	529923,58	2218544,60
524	529924,69	2218542,83
205	529930,79	2218546,66
204	529928,93	2218549,57
522	529922,58	2218546,19
Условный номер земельного участка: 52:18:0060167:3У102		
524	529924,69	2218542,83
525	529925,89	2218540,92
526	529926,82	2218538,89
206	529933,06	2218542,78
205	529930,79	2218546,66
524	529924,69	2218542,83
Условный номер земельного участка: 52:18:0060167:3У103		
527	529927,79	2218536,78
208	529928,65	2218534,91
207	529935,37	2218538,95
206	529933,06	2218542,78
526	529926,82	2218538,89
527	529927,79	2218536,78
Условный номер земельного участка: 52:18:0060167:3У104		
209	529928,83	2218534,52
528	529929,54	2218532,96
529	529930,67	2218530,50
211	529937,57	2218534,62
210	529935,58	2218538,51
209	529928,83	2218534,52
Условный номер земельного участка: 52:18:0060167:3У105		
529	529930,67	2218530,50
530	529931,63	2218528,40
531	529932,58	2218526,34
212	529939,66	2218530,56
211	529937,57	2218534,62
529	529930,67	2218530,50
Условный номер земельного участка: 52:18:0060167:3У106		
531	529932,58	2218526,34
532	529933,47	2218524,41

Обозначение характерных точек границы	Координаты	
	X, м	Y, м
533	529934,66	2218521,81
213	529941,93	2218526,14
212	529939,66	2218530,56
531	529932,58	2218526,34
Условный номер земельного участка: 52:18:0060167:3У107		
533	529934,66	2218521,81
534	529935,2	2218520,64
535	529935,98	2218518,94
214	529943,35	2218522,31
213	529941,93	2218526,14
533	529934,66	2218521,81
Условный номер земельного участка: 52:18:0060167:3У108		
218	529937,45	2218515,73
217	529940,13	2218517,11
216	529941,18	2218517,93
215	529943,7	2218521,35
214	529943,35	2218522,31
534	529935,98	2218518,94
218	529937,45	2218515,73
Условный номер земельного участка: 52:18:0060167:3У109		
220	529936,72	2218511,45
219	529935,13	2218514,53
170	529930,13	2218511,95
450	529931,72	2218508,87
447	529932,71	2218509,38
220	529936,72	2218511,45
Условный номер земельного участка: 52:18:0060167:3У110		
171	529927,79	2218517,24
170	529930,13	2218511,95
219	529935,13	2218514,53
218	529937,45	2218515,73
535	529935,98	2218518,94
534	529935,20	2218520,64
171	529927,79	2218517,24
Условный номер земельного участка: 52:18:0060167:3У111		
172	529926,26	2218521,10
171	529927,79	2218517,24
534	529935,2	2218520,64
533	529934,66	2218521,81
532	529933,47	2218524,41
172	529926,26	2218521,10
Условный номер земельного участка: 52:18:0060167:3У112		

Обозначение характерных точек границы	Координаты	
	Х, м	У, м
174	529924,01	2218524,90
173	529925,35	2218520,80
172	529926,26	2218521,10
532	529933,47	2218524,41
531	529932,58	2218526,34
530	529931,63	2218528,40
174	529924,01	2218524,90
Условный номер земельного участка: 52:18:0060167:3У113		
175	529922,22	2218529,54
174	529924,01	2218524,90
530	529931,63	2218528,40
529	529930,67	2218530,50
209	529929,54	2218532,96
176	529923,98	2218530,41
175	529922,22	2218529,54
Условный номер земельного участка: 52:18:0060167:3У114		
177	529922,24	2218534,23
176	529923,98	2218530,41
528	529929,54	2218532,96
209	529928,83	2218534,52
208	529928,65	2218534,91
527	529927,79	2218536,78
177	529922,24	2218534,23
Условный номер земельного участка: 52:18:0060167:3У115		
179	529919,75	2218537,32
178	529921,62	2218533,94
177	529922,24	2218534,23
527	529927,79	2218536,78
526	529926,82	2218538,89
525	529925,89	2218540,92
179	529919,75	2218537,32
Условный номер земельного участка: 52:18:0060167:3У116		
180	529917,76	2218540,94
179	529919,75	2218537,32
525	529925,89	2218540,92
524	529924,69	2218542,83
523	529923,58	2218544,60
180	529917,76	2218540,94
Условный номер земельного участка: 52:18:0060167:3У117		
181	529915,78	2218544,60
180	529917,76	2218540,94
523	529923,58	2218544,60
522	529922,58	2218546,19

Обозначение характерных точек границы	Координаты	
	Х, м	У, м
521	529921,5	2218548,00
181	529915,78	2218544,60
Условный номер земельного участка: 52:18:0060167:3У118		
182	529913,57	2218548,26
181	529915,78	2218544,60
521	529921,50	2218548,00
520	529920,09	2218550,39
519	529919,32	2218551,68
182	529913,57	2218548,26
Условный номер земельного участка: 52:18:0060167:3У119		
183	529911,58	2218551,36
182	529913,57	2218548,26
519	529919,32	2218551,68
518	529917,63	2218554,51
517	529917,44	2218554,84
183	529911,58	2218551,36
Условный номер земельного участка: 52:18:0060167:3У120		
184	529909,47	2218554,68
183	529911,58	2218551,36
517	529917,44	2218554,84
516	529915,4	2218558,27
184	529909,47	2218554,68
Условный номер земельного участка: 52:18:0060167:3У121		
185	529907,19	2218558,13
184	529909,47	2218554,68
516	529915,4	2218558,27
515	529913,17	2218561,86
185	529907,19	2218558,13
Условный номер земельного участка: 52:18:0060167:3У122		
186	529905,21	2218561,18
185	529907,19	2218558,13
515	529913,17	2218561,86
514	529911,05	2218565,26
186	529905,21	2218561,18
Условный номер земельного участка: 52:18:0060167:3У123		
187	529902,82	2218564,85
186	529905,21	2218561,18
514	529911,05	2218565,26
513	529908,92	2218568,67
187	529902,82	2218564,85
Условный номер земельного участка: 52:18:0060167:3У124		

Обозначение характерных точек границы	Координаты	
	Х, м	У, м
188	529900,69	2218568,09
187	529902,82	2218564,85
513	529908,92	2218568,67
512	529906,86	2218571,95
188	529900,69	2218568,09
Условный номер земельного участка: 52:18:0060167:3У125		
189	529898,11	2218571,88
188	529900,69	2218568,09
512	529906,86	2218571,95
511	529904,41	2218575,87
189	529898,11	2218571,88
Условный номер земельного участка: 52:18:0060167:3У126		
190	529895,63	2218575,67
189	529898,11	2218571,88
511	529904,41	2218575,87
510	529901,91	2218579,83
509	529901,17	2218579,35
190	529895,63	2218575,67
Условный номер земельного участка: 52:18:0060167:3У127		
509	529901,17	2218579,35
192	529898,97	2218582,65
191	529893,24	2218579,22
190	529895,63	2218575,67
509	529901,17	2218579,35
Условный номер земельного участка: 52:18:0060167:3У128		
403	529873,14	2218573,87
404	529879,89	2218576,97
398	529882,02	2218577,95
399	529879,85	2218582,66
400	529879,48	2218582,57
401	529876,98	2218588,04
402	529868,32	2218584,36
403	529873,14	2218573,87
Условный номер земельного участка: 52:18:0060167:3У129		
364	529865,64	2218566,13
536	529864,8	2218568,40
361	529862,27	2218575,20
362	529856,36	2218573,24
363	529859,94	2218564,14
364	529865,64	2218566,13
Условный номер земельного участка: 52:18:0060167:3У130		
358	529870,35	2218570,60

Обозначение характерных точек границы	Координаты	
	Х, м	У, м
359	529868,65	2218574,35
360	529866,02	2218576,61
361	529862,27	2218575,20
536	529864,8	2218568,40
358	529870,35	2218570,60
Условный номер земельного участка: 52:18:0060167:3У131		
357	529872,50	2218565,86
358	529870,35	2218570,60
536	529864,80	2218568,40
364	529865,64	2218566,13
365	529867,05	2218563,12
357	529872,50	2218565,86
Условный номер земельного участка: 52:18:0060167:3У132		
356	529874,15	2218562,22
357	529872,50	2218565,86
365	529867,05	2218563,12
366	529867,77	2218560,89
367	529868,53	2218559,38
356	529874,15	2218562,22
Условный номер земельного участка: 52:18:0060167:3У133		
355	529875,30	2218559,69
356	529874,15	2218562,22
367	529868,53	2218559,38
368	529871,07	2218554,37
369	529875,72	2218553,51
355	529875,30	2218559,69
Условный номер земельного участка: 52:18:0060167:3У134		
370	529880,29	2218553,61
354	529879,87	2218559,79
355	529875,30	2218559,69
369	529875,72	2218553,51
370	529880,29	2218553,61
Условный номер земельного участка: 52:18:0060167:3У135		
370	529880,29	2218553,61
371	529886,33	2218553,59
409	529886,02	2218555,68
412	529885,64	2218558,29
408	529884,04	2218557,59
353	529883,06	2218559,86
354	529879,87	2218559,79
370	529880,29	2218553,61
Условный номер земельного участка: 52:18:0060167:3У136		

Обозначение характерных точек границы	Координаты	
	Х, м	У, м
411	529887,25	2218558,99
412	529886,81	2218560,01
413	529885,11	2218563,93
414	529884,02	2218566,44
415	529883,52	2218566,29
352	529880,64	2218565,44
353	529883,06	2218559,86
408	529884,04	2218557,59
409	529885,64	2218558,29
411	529887,25	2218558,99
Условный номер земельного участка: 52:18:0060167:3У137		
352	529880,64	2218565,44
415	529883,52	2218566,29
416	529883,13	2218567,61
349	529881,31	2218573,76
350	529877,60	2218572,65
351	529879,81	2218565,19
352	529880,64	2218565,44
Условный номер земельного участка: 52:18:0060167:3У138		
349	529881,31	2218573,76
415	529883,13	2218567,61
417	529886,35	2218568,57
348	529884,54	2218574,72
349	529881,31	2218573,76
Условный номер земельного участка: 52:18:0060167:3У139		
348	529884,54	2218574,72
417	529886,35	2218568,57
345	529889,62	2218569,53
346	529890,10	2218570,46
347	529888,53	2218575,83
348	529884,54	2218574,72
Условный номер земельного участка: 52:18:0060167:3У140		
417	529886,35	2218568,57
416	529883,13	2218567,61
415	529883,52	2218566,29
414	529884,02	2218566,44
413	529885,11	2218563,93
344	529890,31	2218565,47
345	529889,62	2218569,53
417	529886,35	2218568,57
Условный номер земельного участка: 52:18:0060167:3У141		
413	529885,11	2218563,93
412	529886,81	2218560,01

Обозначение характерных точек границы	Координаты	
	Х, м	У, м
343	529891,08	2218561,27
344	529890,31	2218565,47
413	529885,11	2218563,93
Условный номер земельного участка: 52:18:0060167:3У142		
412	529887,25	2218558,99
411	529885,64	2218558,29
409	529886,02	2218555,68
410	529891,65	2218557,34
342	529891,08	2218561,27
343	529886,81	2218560,01
412	529887,25	2218558,99
Условный номер земельного участка: 52:18:0060167:3У143		
409	529886,02	2218555,68
410	529886,33	2218553,59
371	529886,63	2218551,51
341	529892,36	2218553,21
342	529891,65	2218557,34
409	529886,02	2218555,68
Условный номер земельного участка: 52:18:0060167:3У144		
372	529886,63	2218551,51
373	529887,04	2218547,92
340	529892,60	2218549,56
341	529892,36	2218553,21
372	529886,63	2218551,51
Условный номер земельного участка: 52:18:0060167:3У145		
373	529887,04	2218547,92
374	529887,49	2218543,91
407	529889,62	2218544,54
339	529893,25	2218545,61
340	529892,60	2218549,56
373	529887,04	2218547,92
Условный номер земельного участка: 52:18:0060167:3У146		
337	529890,27	2218538,30
338	529893,82	2218539,64
339	529893,25	2218545,61
407	529889,62	2218544,54
337	529890,27	2218538,30
Условный номер земельного участка: 52:18:0060167:3У147		
336	529886,72	2218537,24
337	529890,27	2218538,30
407	529889,62	2218544,54

Обозначение характерных точек границы	Координаты	
	Х, м	У, м
374	529887,49	2218543,91
375	529884,97	2218543,17
336	529886,72	2218537,24
Условный номер земельного участка: 52:18:0060167:3У148		
335	529883,04	2218536,12
336	529886,72	2218537,24
375	529884,97	2218543,17
376	529881,28	2218542,08
335	529883,04	2218536,12
Условный номер земельного участка: 52:18:0060167:3У149		
335	529883,04	2218536,12
376	529881,28	2218542,08
377	529877,31	2218540,91
334	529879,08	2218534,91
335	529883,04	2218536,12
Условный номер земельного участка: 52:18:0060167:3У150		
334	529879,08	2218534,91
377	529877,31	2218540,91
378	529874,22	2218539,99
333	529876,40	2218532,62
334	529879,08	2218534,91
Условный номер земельного участка: 52:18:0060167:3У151		
139	529873,57	2218522,93
331	529872,01	2218527,21
332	529876,19	2218528,82
333	529876,40	2218532,62
379	529868,55	2218530,89
380	529866,21	2218530,01
381	529867,76	2218525,91
382	529866,97	2218525,63
383	529868,61	2218521,11
139	529873,57	2218522,93
Условный номер земельного участка: 52:18:0060167:3У152		
137	529878,30	2218517,26
140	529875,94	2218524,26
139	529873,57	2218522,93
138	529876,11	2218516,37
137	529878,30	2218517,26
Условный номер земельного участка: 52:18:0060167:3У153		
135	529882,57	2218516,40
141	529878,85	2218525,26
140	529875,94	2218524,26

Обозначение характерных точек границы	Координаты	
	Х, м	У, м
137	529878,30	2218517,26
136	529879,27	2218514,99
135	529882,57	2218516,40
Условный номер земельного участка: 52:18:0060167:3У154		
134	529885,59	2218517,88
142	529881,91	2218526,49
141	529878,85	2218525,26
135	529882,57	2218516,40
134	529885,59	2218517,88
Условный номер земельного участка: 52:18:0060167:3У155		
134	529885,59	2218517,88
133	529889,89	2218519,92
143	529886,18	2218528,44
142	529881,91	2218526,49
134	529885,59	2218517,88
Условный номер земельного участка: 52:18:0060167:3У156		
133	529889,89	2218519,92
132	529893,93	2218521,56
131	529892,98	2218523,81
144	529890,07	2218530,21
143	529886,18	2218528,44
133	529889,89	2218519,92
Условный номер земельного участка: 52:18:0060167:3У157		
128	529899,73	2218523,79
145	529896,19	2218533,00
144	529890,07	2218530,21
131	529892,98	2218523,81
130	529894,94	2218524,62
129	529895,91	2218522,32
128	529899,73	2218523,79
Условный номер земельного участка: 52:18:0060167:3У158		
128	529899,73	2218523,79
127	529902,73	2218524,94
126	529901,50	2218528,30
125	529904,77	2218529,54
147	529903,29	2218533,51
146	529902,34	2218535,75
145	529896,19	2218533,00
128	529899,73	2218523,79
Условный номер земельного участка: 52:18:0060167:3У159		
156	529904,50	2218547,26
155	529901,99	2218552,84

Обозначение характерных точек границы	Координаты	
	Х, м	У, м
154	529898,15	2218551,00
153	529898,70	2218549,63
152	529898,05	2218549,37
151	529898,98	2218544,99
156	529904,50	2218547,26
Условный номер земельного участка: 52:18:0060167:3У160		
157	529906,48	2218543,59
156	529904,50	2218547,26
151	529898,98	2218544,99
150	529900,72	2218540,74
157	529906,48	2218543,59
Условный номер земельного участка: 52:18:0060167:3У161		
158	529908,14	2218540,07
157	529906,48	2218543,59
150	529900,72	2218540,74
146	529902,13	2218537,37
158	529908,14	2218540,07
Условный номер земельного участка: 52:18:0060167:3У162		
159	529910,53	2218536,20
158	529908,14	2218540,07
149	529902,13	2218537,37
148	529903,58	2218533,62
159	529910,53	2218536,20
Условный номер земельного участка: 52:18:0060167:3У163		
160	529912,57	2218531,50
159	529910,53	2218536,20
148	529903,58	2218533,62
147	529903,29	2218533,51
125	529904,77	2218529,54
124	529905,07	2218528,72
160	529912,57	2218531,50
Условный номер земельного участка: 52:18:0060167:3У164		
161	529913,98	2218527,96
160	529912,57	2218531,50
124	529905,07	2218528,72
123	529906,39	2218525,15
161	529913,98	2218527,96
Условный номер земельного участка: 52:18:0060167:3У165		
162	529915,26	2218524,40
161	529913,98	2218527,96
123	529906,39	2218525,15
122	529907,28	2218522,77

Обозначение характерных точек границы	Координаты	
	Х, м	У, м
121	529908,73	2218523,25
120	529909,37	2218521,79
162	529915,26	2218524,40
Условный номер земельного участка: 52:18:0060167:3У166		
163	529916,52	2218521,09
162	529915,26	2218524,40
120	529909,37	2218521,79
119	529910,80	2218518,56
163	529916,52	2218521,09
Условный номер земельного участка: 52:18:0060167:3У167		
164	529918,36	2218517,57
163	529916,52	2218521,09
119	529910,80	2218518,56
118	529912,23	2218515,16
164	529918,36	2218517,57
Условный номер земельного участка: 52:18:0060167:3У168		
165	529920,20	2218514,06
164	529918,36	2218517,57
118	529912,23	2218515,16
117	529913,67	2218511,49
165	529920,20	2218514,06
Условный номер земельного участка: 52:18:0060167:3У169		
166	529922,04	2218510,54
165	529920,20	2218514,06
117	529913,67	2218511,49
116	529915,11	2218507,82
166	529922,04	2218510,54
Условный номер земельного участка: 52:18:0060167:3У170		
167	529923,03	2218508,65
166	529922,04	2218510,54
116	529915,11	2218507,82
115	529916,43	2218504,48
114	529920,46	2218506,32
451	529920,02	2218507,41
167	529923,03	2218508,65
Условный номер земельного участка: 52:18:0000000:3У12		
1135	529400,00	2216765,64
1145	529401,40	2216757,99
1147	529411,35	2216754,39
1148	529414,45	2216762,79
1149	529406,30	2216765,77

Обозначение характерных точек границы	Координаты	
	Х, м	У, м
1150	529413,65	2216787,61
1119	529406,72	2216784,84
1118	529398,47	2216787,98
1117	529391,97	2216768,52
1135	529400,00	2216765,64
Условный номер земельного участка: 52:18:0060171:3У15		
557	529774,58	2219032,89
558	529775,74	2219033,18
559	529772,88	2219045,04
560	529774,70	2219045,48
561	529772,88	2219052,87
562	529771,11	2219052,43
563	529764,93	2219078,10
564	529766,71	2219078,53
565	529765,24	2219084,64
1003	529762,82	2219084,20
557	529774,58	2219032,89
Условный номер земельного участка: 52:18:0060171:3У37		
557	529774,58	2219032,89
1003	529762,82	2219084,20
566	529761,72	2219084,00
567	529760,40	2219084,48
568	529769,08	2219046,91
569	529770,22	2219042,29
570	529769,07	2219041,45
571	529771,32	2219032,06
557	529774,58	2219032,89
Условный номер земельного участка: 52:18:0060188:3У17		
594	529706,37	2219030,74
593	529705,08	2219036,34
592	529701,61	2219035,57
596	529692,49	2219033,51
595	529692,01	2219027,24
594	529706,37	2219030,74
Условный номер земельного участка: 52:18:0000000:3У18		
609	529715,75	2218990,00
608	529714,20	2218996,71
607	529696,13	2218994,42
611	529694,59	2218985,96
609	529713,48	2218989,56
Условный номер земельного участка: 52:18:0060189:3У19		
622	529748,08	2218849,45
612	529721,12	2218966,59

Обозначение характерных точек границы	Координаты	
	Х, м	У, м
613	529719,07	2218966,20
614	529715,30	2218965,49
615	529692,16	2218931,35
616	529695,19	2218916,91
617	529710,09	2218919,34
618	529712,71	2218908,93
619	529725,39	2218856,86
620	529733,18	2218858,64
621	529735,87	2218846,58
622	529748,08	2218849,45
Условный номер земельного участка: 52:18:0060189:3У20		
629	529773,21	2218740,25
628	529771,25	2218748,78
627	529767,44	2218748,15
626	529744,55	2218744,36
625	529742,58	2218744,75
635	529744,08	2218736,73
629	529773,21	2218740,25
Условный номер земельного участка: 52:18:0060189:3У21		
21	529783,62	2218695,00
636	529779,63	2218712,34
637	529764,84	2218709,64
638	529765,22	2218707,19
639	529762,38	2218706,65
640	529760,33	2218705,32
641	529759,70	2218702,67
642	529740,61	2218699,41
22	529744,19	2218686,53
21	529782,60	2218694,78
Условный номер земельного участка: 52:18:0060189:3У22		
23	529781,17	2218689,89
22	529782,60	2218694,78
642	529744,19	2218686,53
644	529754,10	2218650,92
29	529767,32	2218656,18
28	529761,17	2218678,63
25	529775,56	2218684,07
643	529774,45	2218687,93
23	529781,17	2218689,89
Условный номер земельного участка: 52:18:0060164:3У23		
1002	529849,36	2218442,61
38	529835,15	2218476,78
645	529824,45	2218467,56
646	529816,48	2218461,09

Обозначение характерных точек границы	Координаты	
	Х, м	У, м
654	529826,79	2218433,13
1002	529849,36	2218442,61
Условный номер земельного участка: 52:18:0000000:3У16		
798	529758,79	2218371,24
797	529798,62	2218385,41
956	529795,68	2218392,86
957	529756,84	2218376,38
798	529758,79	2218371,24
Условный номер земельного участка: 52:18:0060159:3У8		
1004	529859,30	2218351,25
675	529859,32	2218351,26
674	529877,96	2218358,13
676	529871,67	2218375,11
677	529852,54	2218368,67
1004	529859,30	2218351,25
Условный номер земельного участка: 52:18:0060159:3У10		
42	529896,65	2218307,34
1005	529896,00	2218309,16
682	529892,59	2218318,44
683	529875,45	2218312,86
687	529874,10	2218312,33
42	529878,40	2218301,05
Условный номер земельного участка: 52:18:0060159:3У11		
776	529851,00	2218321,55
777	529854,95	2218311,24
686	529873,11	2218319,00
775	529868,84	2218329,65
776	529851,00	2218321,55
Условный номер земельного участка: 52:18:0060158:3У13		
960	529778,83	2218259,30
961	529780,78	2218260,12
962	529779,88	2218262,25
963	529781,36	2218262,87
964	529780,15	2218266,04
965	529777,95	2218265,15
966	529777,53	2218266,38
967	529776,15	2218265,90
968	529776,50	2218264,91
969	529769,46	2218262,01
970	529769,19	2218262,32
971	529768,16	2218261,79
958	529770,71	2218255,66
959	529778,91	2218259,10

Обозначение характерных точек границы	Координаты	
	Х, м	У, м
960	529778,83	2218259,30
Условный номер земельного участка: 52:18:0060158:3У14		
1003	529705,11	2218267,88
840	529720,95	2218274,12
839	529716,00	2218286,00
838	529700,56	2218280,49
1003	529705,11	2218267,88
Условный номер земельного участка: 52:18:0060156:3У2		
988	529854,46	2218155,70
989	529847,49	2218166,76
990	529846,42	2218166,18
991	529852,74	2218154,76
988	529854,46	2218155,70
Условный номер земельного участка: 52:18:0060160:3У30		
49	529955,43	2218332,57
50	529952,47	2218339,75
51	529950,45	2218338,71
52	529948,39	2218337,69
53	529951,40	2218330,84
54	529953,05	2218331,54
48	529955,13	2218332,44
49	529955,43	2218332,57
Условный номер земельного участка: 52:18:0060156:3У26		
998	529808,22	2218137,19
992	529843,97	2218170,60
993	529843,49	2218171,48
994	529856,33	2218177,88
995	529853,62	2218182,69
996	529850,34	2218181,34
997	529804,88	2218143,93
998	529808,22	2218137,19
Условный номер земельного участка: 52:18:0000000:3У25		
724	529799,70	2218154,40
725	529813,78	2218166,22
726	529817,10	2218168,94
727	529817,60	2218169,43
728	529819,53	2218170,93
729	529828,59	2218178,64
730	529829,73	2218179,62
731	529824,62	2218193,79
732	529823,74	2218193,42
733	529820,42	2218202,56
734	529829,83	2218241,59

Обозначение характерных точек границы	Координаты	
	Х, м	У, м
735	529845,15	2218247,76
736	529840,85	2218259,07
737	529833,35	2218256,23
738	529833,82	2218258,18
739	529836,18	2218259,03
740	529834,97	2218262,92
741	529839,21	2218280,55
742	529841,67	2218273,90
1006	529842,61	2218274,29
743	529856,96	2218279,64
744	529855,44	2218283,67
745	529853,95	2218283,21
746	529851,77	2218288,95
747	529840,18	2218284,59
748	529853,59	2218340,23
749	529837,68	2218383,44
750	529840,09	2218384,46
751	529838,59	2218388,34
752	529836,23	2218387,37
753	529832,51	2218397,47
754	529813,01	2218390,55
755	529809,82	2218398,85
659	529818,86	2218402,69
660	529835,39	2218409,69
1007	529855,63	2218418,39
41	529859,47	2218408,42
661	529862,97	2218398,91
662	529861,90	2218398,52
663	529858,60	2218407,97
664	529847,25	2218403,76
665	529847,01	2218396,53
666	529848,12	2218393,31
667	529838,23	2218389,96
668	529843,62	2218376,47
669	529867,56	2218386,41
676	529871,67	2218375,11
677	529852,54	2218368,67
1004	529859,30	2218351,25
675	529859,32	2218351,26
678	529866,19	2218332,62
679	529884,82	2218339,49
1008	529886,70	2218334,42
681	529886,69	2218334,42
680	529872,20	2218329,02
685	529875,46	2218319,87
686	529873,11	2218319,00
683	529875,45	2218312,86
684	529874,10	2218312,33

Обозначение характерных точек границы	Координаты	
	Х, м	У, м
687	529878,40	2218301,05
42	529896,65	2218307,34
43	529915,12	2218255,72
706	529922,83	2218235,91
707	529906,53	2218229,44
708	529910,78	2218219,42
720	529849,18	2218190,57
721	529849,91	2218189,27
722	529846,28	2218187,73
723	529801,54	2218150,64
724	529799,70	2218154,40
715	529883,97	2218210,66
716	529888,82	2218212,89
709	529898,68	2218217,42
710	529895,85	2218223,37
711	529894,94	2218225,31
712	529893,16	2218229,05
713	529889,83	2218236,25
714	529875,33	2218229,94
715	529883,97	2218210,66
697	529912,43	2218259,33
698	529908,90	2218269,35
699	529906,40	2218276,82
700	529905,35	2218279,90
701	529899,54	2218295,93
702	529899,27	2218295,83
703	529896,35	2218303,37
704	529893,38	2218302,06
705	529892,18	2218304,75
1009	529886,90	2218302,41
688	529884,16	2218301,20
689	529885,34	2218298,55
690	529885,79	2218296,84
691	529887,34	2218292,63
692	529887,71	2218291,59
693	529885,39	2218290,74
694	529889,46	2218279,24
695	529895,01	2218264,60
696	529898,68	2218254,63
697	529912,43	2218259,33
771	529883,22	2218287,24
772	529879,05	2218298,25
773	529870,52	2218294,75
774	529875,01	2218283,95
771	529883,22	2218287,24

Обозначение характерных точек границы	Координаты	
	Х, м	У, м
670	529859,07	2218373,38
671	529869,28	2218378,17
672	529867,02	2218384,49
673	529856,39	2218380,00
670	529859,07	2218373,38
758	529852,88	2218206,54
759	529849,39	2218216,33
760	529838,77	2218212,93
761	529847,02	2218192,01
762	529857,28	2218196,27
756	529870,30	2218202,15
757	529865,78	2218212,50
758	529852,88	2218206,54
763	529850,64	2218224,56
764	529847,91	2218232,51
765	529844,37	2218231,53
766	529843,85	2218233,18
767	529845,21	2218233,72
768	529842,93	2218239,97
769	529831,07	2218235,85
770	529836,82	2218219,63
763	529850,64	2218224,56
Условный номер земельного участка: 52:18:000000:3У24		
908	529817,00	2218212,00
907	529809,68	2218232,22
905	529805,57	2218243,65
906	529806,14	2218243,87
904	529802,70	2218253,12
903	529802,27	2218252,96
902	529797,74	2218265,07
901	529784,49	2218259,79
900	529784,97	2218246,55
899	529775,77	2218232,76
898	529785,32	2218236,18
897	529788,74	2218225,81
896	529796,43	2218204,36
895	529800,29	2218205,82
894	529806,85	2218187,64
893	529799,17	2218185,10
892	529792,46	2218200,76
891	529774,83	2218194,03
890	529773,49	2218193,37
889	529771,85	2218187,94
1010	529768,50	2218181,40

Обозначение характерных точек границы	Координаты	
	Х, м	У, м
888	529767,28	2218179,18
887	529760,45	2218176,28
886	529764,11	2218167,56
885	529757,60	2218164,72
884	529761,69	2218153,53
883	529766,76	2218154,80
882	529767,92	2218155,10
881	529771,01	2218156,34
880	529771,30	2218155,46
879	529775,24	2218156,89
878	529773,97	2218160,26
877	529775,98	2218160,97
876	529771,99	2218170,36
875	529772,88	2218170,67
874	529783,31	2218175,07
873	529785,74	2218168,77
872	529786,52	2218167,34
871	529783,25	2218163,52
870	529791,88	2218149,41
869	529795,22	2218151,48
724	529799,70	2218154,40
868	529786,64	2218143,60
867	529779,23	2218152,40
866	529775,22	2218151,54
865	529773,15	2218149,49
864	529773,79	2218147,24
863	529771,06	2218145,17
862	529770,69	2218144,85
861	529771,25	2218142,02
860	529772,29	2218140,76
859	529750,31	2218142,17
858	529736,99	2218179,15
857	529745,29	2218182,26
756	529741,31	2218192,24
855	529764,06	2218200,01
854	529760,03	2218211,38
853	529729,31	2218200,58
852	529724,73	2218213,32
851	529760,83	2218224,72
850	529755,69	2218241,68
849	529759,67	2218243,71
848	529755,58	2218254,68
847	529731,66	2218245,48
846	529715,70	2218240,34
845	529715,06	2218240,21
844	529731,10	2218245,94
843	529727,17	2218257,07
842	529727,13	2218257,20

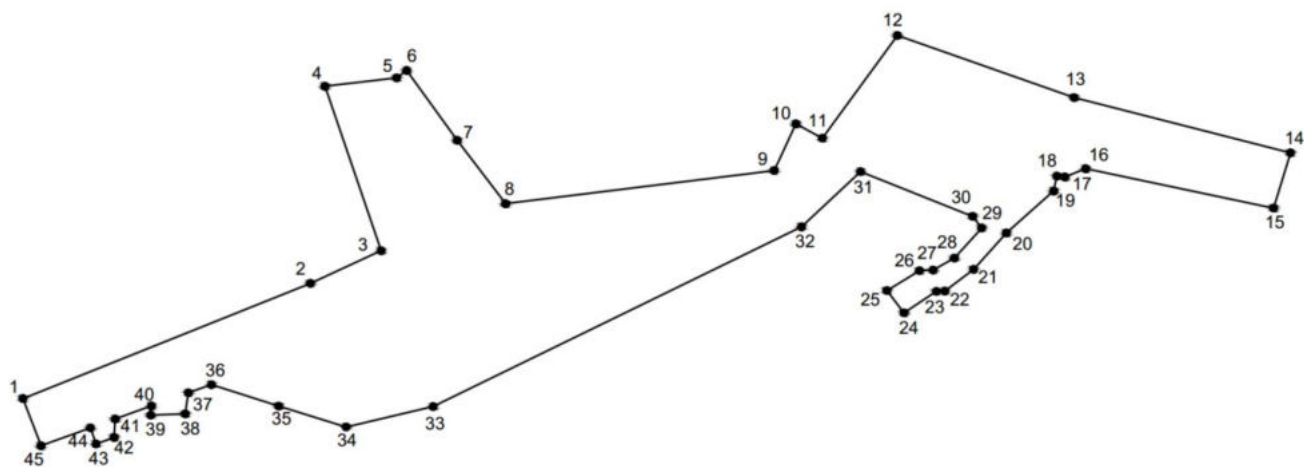
Обозначение характерных точек границы	Координаты	
	Х, м	У, м
841	529724,08	2218265,95
840	529720,95	2218274,12
839	529716,00	2218286,00
838	529700,56	2218280,49
837	529678,11	2218342,97
836	529693,16	2218349,01
835	529693,25	2218348,79
834	529679,37	2218341,96
833	529690,75	2218310,67
832	529708,06	2218318,67
831	529717,11	2218322,17
830	529721,87	2218311,87
829	529745,07	2218321,67
828	529747,99	2218322,69
827	529752,59	2218324,38
826	529758,28	2218326,35
825	529751,56	2218323,49
824	529743,56	2218319,70
823	529745,88	2218312,93
822	529758,14	2218317,13
821	529762,64	2218305,09
820	529767,14	2218292,48
819	529784,87	2218299,29
818	529784,27	2218300,92
817	529781,33	2218308,93
816	529780,36	2218311,75
815	529780,15	2218312,30
814	529776,76	2218321,78
813	529776,29	2218323,64
812	529773,16	2218331,72
811	529769,83	2218340,26
810	529767,52	2218346,65
809	529766,02	2218350,83
808	529765,30	2218352,81
807	529760,30	2218350,95
806	529760,59	2218350,21
805	529742,75	2218343,74
804	529741,30	2218340,83
803	529744,69	2218348,71
802	529740,37	2218359,39
801	529744,99	2218361,44
800	529749,42	2218350,37
799	529764,49	2218356,24
798	529758,79	2218371,24
797	529798,62	2218385,41
796	529798,78	2218384,99
754	529813,01	2218390,55
753	529832,51	2218397,47

Обозначение характерных точек границы	Координаты	
	Х, м	У, м
752	529836,23	2218387,37
794	529825,83	2218383,09
793	529826,15	2218382,13
792	529824,28	2218381,47
791	529821,74	2218387,83
790	529812,13	2218383,93
789	529815,48	2218375,42
788	529823,85	2218378,87
787	529826,37	2218372,48
786	529826,72	2218371,77
785	529839,20	2218376,86
784	529836,87	2218383,10
749	529837,68	2218383,44
748	529853,59	2218340,23
747	529840,18	2218284,59
783	529838,02	2218283,77
741	529839,21	2218280,55
740	529834,97	2218262,92
782	529833,61	2218267,27
781	529821,51	2218262,96
780	529824,42	2218254,80
738	529833,82	2218258,18
737	529833,35	2218256,23
779	529824,96	2218253,06
778	529829,28	2218241,37
734	529829,83	2218241,59
733	529820,42	2218202,56
908	529817,00	2218212,00
986	529795,34	2218271,86
985	529789,96	2218285,73
984	529790,31	2218285,86
983	529787,94	2218292,31
982	529775,88	2218287,71
981	529775,99	2218287,43
980	529771,25	2218285,56
979	529771,32	2218285,40
978	529763,86	2218282,38
977	529757,02	2218277,29
976	529749,38	2218275,18
975	529749,88	2218272,92
1011	529753,43	2218264,41
974	529753,11	2218261,80
973	529755,78	2218256,50
972	529760,86	2218258,04
971	529768,16	2218261,79
958	529770,71	2218255,66
959	529778,91	2218259,10

Обозначение характерных точек границы	Координаты	
	Х, м	У, м
960	529778,83	2218259,30
961	529780,78	2218260,12
962	529779,88	2218262,25
963	529781,36	2218262,87
964	529780,15	2218266,04
1012	529783,48	2218267,41
987	529789,48	2218269,92
986	529795,34	2218271,86
910	529831,82	2218286,32
911	529826,45	2218300,92
912	529809,71	2218294,96
1013	529810,81	2218291,91
909	529815,19	2218280,27
910	529831,82	2218286,32
914	529821,89	2218307,02
915	529817,67	2218318,27
916	529803,23	2218312,76
913	529807,36	2218301,49
914	529821,89	2218307,02
918	529810,83	2218318,71
919	529808,07	2218325,80
920	529810,40	2218326,46
921	529810,05	2218327,43
922	529806,53	2218336,68
923	529796,00	2218332,73
924	529797,23	2218329,45
925	529799,16	2218323,92
926	529799,24	2218323,73
927	529802,11	2218315,80
919	529802,23	2218315,54
918	529810,83	2218318,71
929	529842,84	2218304,08
930	529841,59	2218307,18
931	529842,65	2218307,60
932	529840,66	2218312,04
933	529839,62	2218311,61
934	529837,92	2218315,84
935	529828,00	2218311,19
928	529833,13	2218299,64
929	529842,84	2218304,08
939	529850,18	2218336,25
940	529847,92	2218341,58
1015	529847,01	2218341,17

Обозначение характерных точек границы	Координаты	
	Х, м	У, м
941	529846,68	2218341,02
942	529845,46	2218343,69
943	529836,19	2218339,62
936	529839,25	2218332,69
937	529846,32	2218335,94
938	529846,87	2218334,85
939	529850,18	2218336,25
944	529791,81	2218343,54
945	529800,83	2218347,21
1016	529801,41	2218347,44
946	529810,97	2218351,32
947	529829,66	2218360,60
948	529827,00	2218369,18
949	529825,89	2218371,80
950	529820,54	2218369,53
951	529819,13	2218368,90
952	529806,65	2218363,50
953	529800,02	2218360,60
954	529787,49	2218354,76
1017	529788,86	2218351,20
955	529789,56	2218349,56
944	529791,81	2218343,54
Условный номер земельного участка: 52:18:0060156:3У28		
309	529831,17	2218800,03
310	529828,11	2218813,01
311	529825,68	2218812,43
312	529828,73	2218799,34
309	529831,17	2218800,03
Условный номер земельного участка: 52:18:0060160:7:3У171		
2	529950,81	2218240,82
999	529968,88	2218247,76
1000	529964,09	2218261,49
1001	529960,10	2218260,04
4	529945,80	2218254,44
3	529950,70	2218241,10
2	529950,81	2218240,82
Условный номер земельного участка: 52:18:0060160:3У172		
46	529957,78	2218318,49
47	529960,01	2218319,32
48	529955,13	2218332,44
54	529953,05	2218331,54
46	529957,78	2218318,49

**VI. Сведения о границах территории,
в отношении которой утвержден проект межевания**



*Перечень координат характерных точек границ территории,
в отношении которой утвержден проект межевания
(система координат - МСК 52)*

Номер характерной точки границы	Координаты	
	X, м	Y, м
1	529050,08	2215640,87
2	529388,86	2216487,15
3	529484,95	2216695,38
4	529968,55	2216529,89
5	529993,39	2216741,19
6	530015,02	2216770,57
7	529809,82	2216919,00
8	529623,21	2217061,61
9	529720,66	2217852,55
10	529857,97	2217916,65
11	529815,98	2217994,34
12	530117,90	2218215,18
13	529935,17	2218735,59
14	529772,85	2219372,37
15	529610,23	2219322,73
16	529726,07	2218769,40
17	529701,67	2218708,48
18	529704,50	2218684,60
19	529660,51	2218675,31
20	529536,99	2218535,97
21	529430,04	2218439,58
22	529366,07	2218354,78
23	529365,60	2218329,88

Номер характерной точки границы	Координаты	
	X, м	Y, м
24	529302,04	2218234,79
25	529367,68	2218184,16
26	529426,26	2218280,21
27	529427,95	2218320,39
28	529463,26	2218383,06
29	529551,77	2218463,39
30	529585,76	2218437,08
31	529717,42	2218106,79
32	529555,09	2217932,95
33	529026,57	2216848,48
34	528966,29	2216592,37
35	529027,82	2216393,99
36	529090,85	2216195,80
37	529067,21	2216127,88
38	529005,00	2216118,75
39	529001,50	2216017,13
40	529028,32	2216019,01
41	528989,93	2215912,38
42	528935,68	2215909,29
43	528916,56	2215856,17
44	528963,70	2215839,50
45	528911,33	2215694,03
1	529050,08	2215640,87