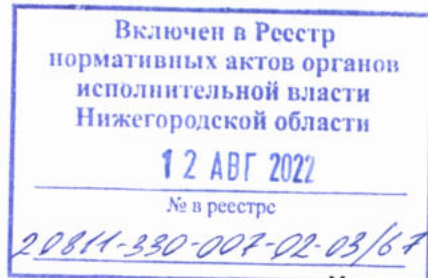




**Министерство
градостроительной деятельности и развития агломераций
Нижегородской области**



П Р И К А З

22 июля 2022 г.

№ 07-02-03/67

г. Нижний Новгород

**Об утверждении документации по
планировке территории (проекта планировки
территории, включая проект межевания
территории) в границах улицы Большая
Печерская, Печерский съезд, набережная
Гребного канала в Нижегородском районе
города Нижнего Новгорода**

В соответствии со статьями 8², 41-43, 46 Градостроительного кодекса Российской Федерации, пунктом 3 статьи 2¹ Закона Нижегородской области от 23 декабря 2014 г. № 197-З «О перераспределении отдельных полномочий между органами местного самоуправления муниципальных образований Нижегородской области и органами государственной власти Нижегородской области», пунктом 3.1.10 Положения о министерстве градостроительной деятельности и развития агломераций Нижегородской области, утвержденного постановлением Правительства Нижегородской области от 16 апреля 2020 г. № 308, на основании приказа министерства градостроительной деятельности и развития агломераций Нижегородской области от 28 мая 2021 г. № 07-02-02/96 (с изменениями от 22 ноября 2021 г. № 07-02-02/237, от 23 мая 2022 г. № 07-02-02/71) «О подготовке документации по планировке территории (проекта планировки территории, включая проект межевания территории) в границах улицы Большая Печерская, Печерский съезд, набережная Гребного канала в Нижегородском районе города Нижнего Новгорода», с учетом протокола общественных обсуждений от 19 июля 2022 г. и заключения о результатах общественных обсуждений от 19 июля 2022 г.

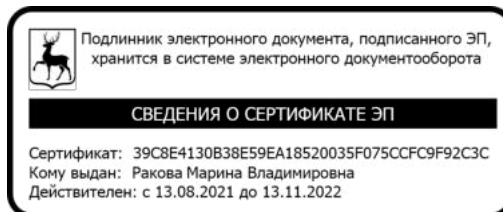
п р и к а з ы в а ю:

1. Утвердить прилагаемую документацию по планировке территории (проект планировки территории, включая проект межевания территории) в границах улицы Большая Печерская, Печерский съезд, набережная Гребного канала в Нижегородском районе города Нижнего Новгорода.

2. Направить в течение четырех дней со дня утверждения документацию по планировке территории (проект планировки территории, включая проект межевания территории) в границах улицы Большая Печерская, Печерский съезд, набережная Гребного канала в Нижегородском районе города Нижнего Новгорода главе города Нижнего Новгорода.

3. Разместить настоящий приказ на официальном сайте министерства градостроительной деятельности и развития агломераций Нижегородской области в информационно-телекоммуникационной сети «Интернет».

Министр



М.В. Ракова

УТВЕРЖДЕНА
приказом министерства градостроительной
деятельности и развития агломераций
Нижегородской области
от 22 июля 2022 г. № 07-02-03/67

Документация по планировке территории (проект планировки территории, включая проект межевания территории) в границах улицы Большая Печерская, Печерский съезд, набережная Гребного канала в Нижегородском районе города Нижнего Новгорода

I. Положения о характеристиках планируемого развития территории.

1. Общие положения.

Документация по планировке территории (проект планировки территории, включая проект межевания территории) в границах улицы Большая Печерская, Печерский съезд, набережная Гребного канала в Нижегородском районе города Нижнего Новгорода (далее - документация по планировке территории) выполнена на основании приказа министерства градостроительной деятельности и развития агломераций Нижегородской области от 28 мая 2021 г. № 07-02-02/96 (с изменениями от 22 ноября 2021 г. № 07-02-02/237, от 23 мая 2022 г. № 07-02-02/71) «О подготовке документации по планировке территории (проекта планировки территории, включая проект межевания территории) в границах улицы Большая Печерская, Печерский съезд, набережная Гребного канала в Нижегородском районе города Нижнего Новгорода» на территорию 51,2 га.

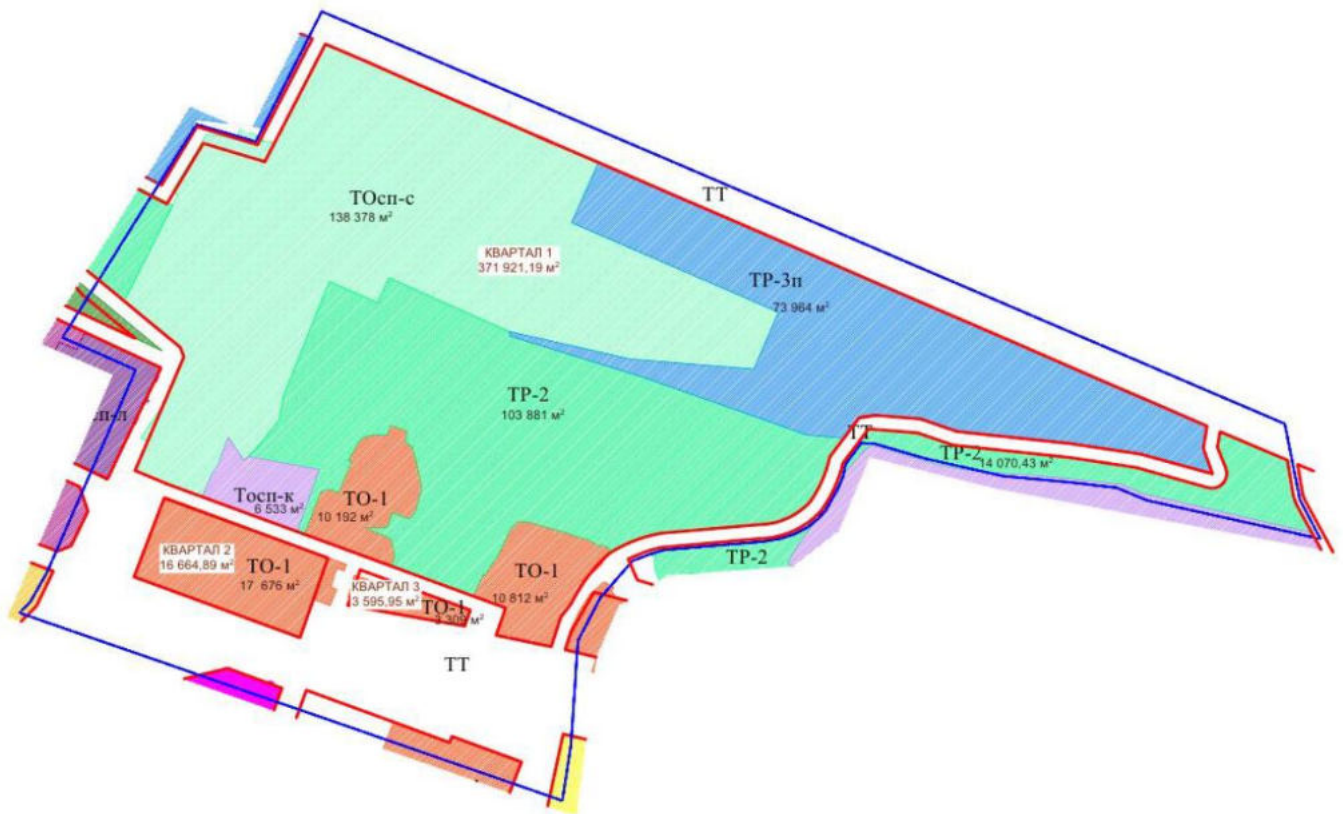
2. Цели и задачи.

Документация по планировке территории подготовлена Государственным бюджетным учреждением Нижегородской области «Институт развития агломерации Нижегородской области» по заказу общества с ограниченной ответственностью «Экопарк-Нижний Новгород» в целях обеспечения устойчивого развития территории, выделения элементов планировочной структуры, установления границ зон планируемого размещения объектов капитального строительства, в том числе в целях обоснования возможности строительства туристического комплекса в соответствии с решением совета по земельным и имущественным отношениям при Правительстве Нижегородской области от 23 апреля 2021 г. № 17080-54-2513 (с изменениями), установления границ земельных участков и территорий общего пользования, определения характеристик и очередности планируемого развития территории.

3. Характеристики планируемого развития территории.

Площадь территории в границах разработки проекта	51,2 га
Площадь территории квартала в красных линиях: Квартал 1	
- территориальная зона ТОсп-с	138378 м ²
- территориальная зона ТР-2	103881 м ²
- территориальная зона ТО-1	10192 м ²
- территориальная зона ТОсп-к	6533 м ²
- территориальная зона ТО-1	10812 м ²
- территориальная зона ТР-3п	73964 м ²
- территориальная зона ТР-2	14070,43 м ²
Квартал 2	16664,89 м ²
Квартал 3	3595,95 м ²
Общая площадь, занятая под проектируемыми зданиями, строениями и сооружениями: Квартал 1	
- территориальная зона ТОсп-с	25715,63 м ²
Общая площадь всех этажей проектируемых зданий, строений и сооружений (надземная часть): Квартал 1	
- территориальная зона ТОсп-с	71993,63 м ²
Коэффициент застройки: Квартал 1	
- территориальная зона ТОсп-с	0,23
Коэффициент плотности застройки: Квартал 1	
- территориальная зона ТОсп-с	0,58
Площадь озелененных территорий	226272,1 м ²
Вместимость автостоянок	402 машино/места
Нагрузки по инженерно-техническому обеспечению:	
Водоснабжение	314,9 м ³ /ч
Водоотведение	314,5 м ³ /ч
Газоснабжение	1460 м ³ /ч
Электроснабжение	3,08 МВт
Наружное освещение	0,268 МВт
Теплоснабжение	13,176 Гкал/ч
Телефонизация	329 номеров
Радиофикация	254 радиоточки
Ливневая канализация	452 л/с

Схема расчетных кварталов



4. Характеристики планируемых объектов капитального строительства.

№ по чертежу планировки	Наименование	Этажность	Площадь застройки кв.м.	Общая площадь здания (надземная часть), кв.м.
1	Туристический комплекс:			
1.1	Оздоровительный комплекс	3	17850,00	43190,00
1.2	Гостиница	5	5510,00	25690,00
1.3	Объект электроснабжения	1	18,63	18,63
1.4	Хозяйственная постройка	2	288,00	576,00
1.5	Предприятие общественного питания (кафе)	1	264,00	264,00
1.6	Объект теплоснабжения	1	80,00	80,00

1.7	Объект газоснабжения	1	6,00	6,00
2	Спортивный зал с административными помещениями	3	300,00	770,00
3	Хозяйственная постройка	1	486,00	486,00
4	Комплекс трамплинов	1	913,00	913,00

II. Положения об очередности планируемого развития территории.

Развитие территории, в том числе проектирование, строительство объектов капитального строительства и строительство (реконструкция) необходимых для функционирования таких объектов и обеспечения жизнедеятельности граждан объектов коммунальной, транспортной, социальной инфраструктур предусмотрено в 1 очередь.

1 очередь строительства: объекты, предусмотренные к строительству в первой очереди, возводятся поэтапно с последовательным выполнением следующих мероприятий:

1) демонтаж существующих зданий Олимпийской деревни, переустройство кабеля связи, переустройство ВЛ-6 кВ с кадастровым номером 52:18:0000000:15811;

2) мероприятия по инженерной подготовке и защите территории, том числе склоновой территории, благоустройство;

3) подвод инженерных коммуникаций на территорию согласно полученным техническим условиям;

4) размещение следующих объектов капитального строительства:

Объекты капитального строительства общественно-делового, спортивного, коммунального и иного назначения:

№ по чертежу планировки	Наименование
1	Туристический комплекс
1.1	Оздоровительный комплекс
1.2	Гостиница
1.3	Объект электроснабжения
1.4	Хозяйственная постройка
1.5	Предприятие общественного питания (кафе)
1.6	Объект теплоснабжения
1.7	Объект газоснабжения

2	Спортивный зал с административными помещениями
3	Хозяйственная постройка
4	Комплекс трамплинов

3) строительство следующих объектов транспортной, инженерной инфраструктуры и благоустройства:

- строительство подземной канализационной насосной станции;
- формирование проездов, тротуаров, велодорожек и пешеходных дорожек;
- благоустройство территории, в том числе организация благоустройства территории парка;
- устройство и оборудование открытых стоянок автомобилей, площадок различного назначения, устройство наружного освещения и дождевой

III. Перечень и сведения о площади образуемых земельных участков, в том числе возможные способы их образования. Вид разрешенного использования образуемых земельных участков.

Проектом предусматривается образование земельных участков в два этапа:

1 этап:

Условный номер образуемого земельного участка	Вид разрешенного использования образуемого земельного участка	Площадь образуемого земельного участка, кв. м.	Способ образования земельного участка
1	Земельные участки (территории) общего пользования	5052	Раздел земельного участка с кадастровым номером 52:18:0000000:10168, сохраняемого в измененных границах
2	Под противооползневыми сооружениями	1243	Раздел земельного участка с кадастровым номером 52:18:0000000:10168, сохраняемого в измененных границах
3	Под противооползневыми сооружениями	2823	Раздел земельного участка с кадастровым номером 52:18:0000000:10168, сохраняемого в измененных границах

2 этап:

Условный номер образуемого земельного участка	Вид разрешенного использования образуемого земельного участка	Площадь образуемого земельного участка, кв. м.	Способ образования земельного участка
4*	Спорт	41086	Перераспределения земельных участков с кадастровыми номерами 52:18:0060010:7, 52:18:0060010:8, 52:18:0060011:9, 52:18:0060011:10, 52:18:0060011:11 52:18:0000000:14867, 52:18:0000000:7401, земельных участков с условными номерами 2 и 3, образованными в 1-этапе, и земель, государственная собственность на которые не разграничена
5*	Туристическое обслуживание	51964	
6*	Отдых (рекреация)	47770	
7*	Отдых (рекреация)	26028	
8	Земельные участки (территории) общего пользования	6851	
9*	Отдых (рекреация)	13898	
10*	Спорт	681	

*На образуемые земельные участки с условными номерами 4, 5, 6, 7, 9, 10 устанавливается обременение на право обеспечения беспрепятственного доступа к объектам инженерной инфраструктуры, объектам и сооружениям инженерной защиты территории.

IV. Перечень и сведения о площади образуемых земельных участков, которые будут отнесены к территориям общего пользования или имуществу общего пользования, в том числе в отношении которых предполагаются резервирование и (или) изъятие для государственных или муниципальных нужд.

Проектом предусматривается образование земельных участков в два этапа:

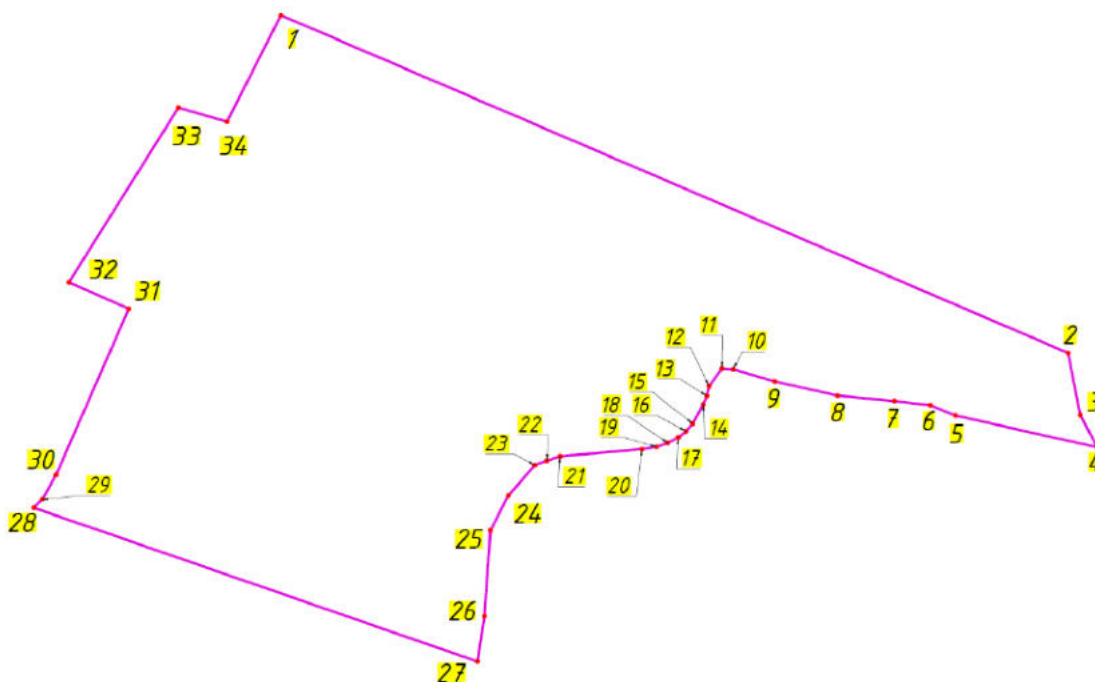
1 этап:

Образуемый земельный участок с условным номером 1 будет отнесен к территориям общего пользования.

2 этап:

Образуемый земельный участок с условным номером 8 будет отнесен к территориям общего пользования.

V. Сведения о границах территории, в отношении которой утвержден проект межевания, содержащие перечень координат характерных точек этих границ в системе координат.



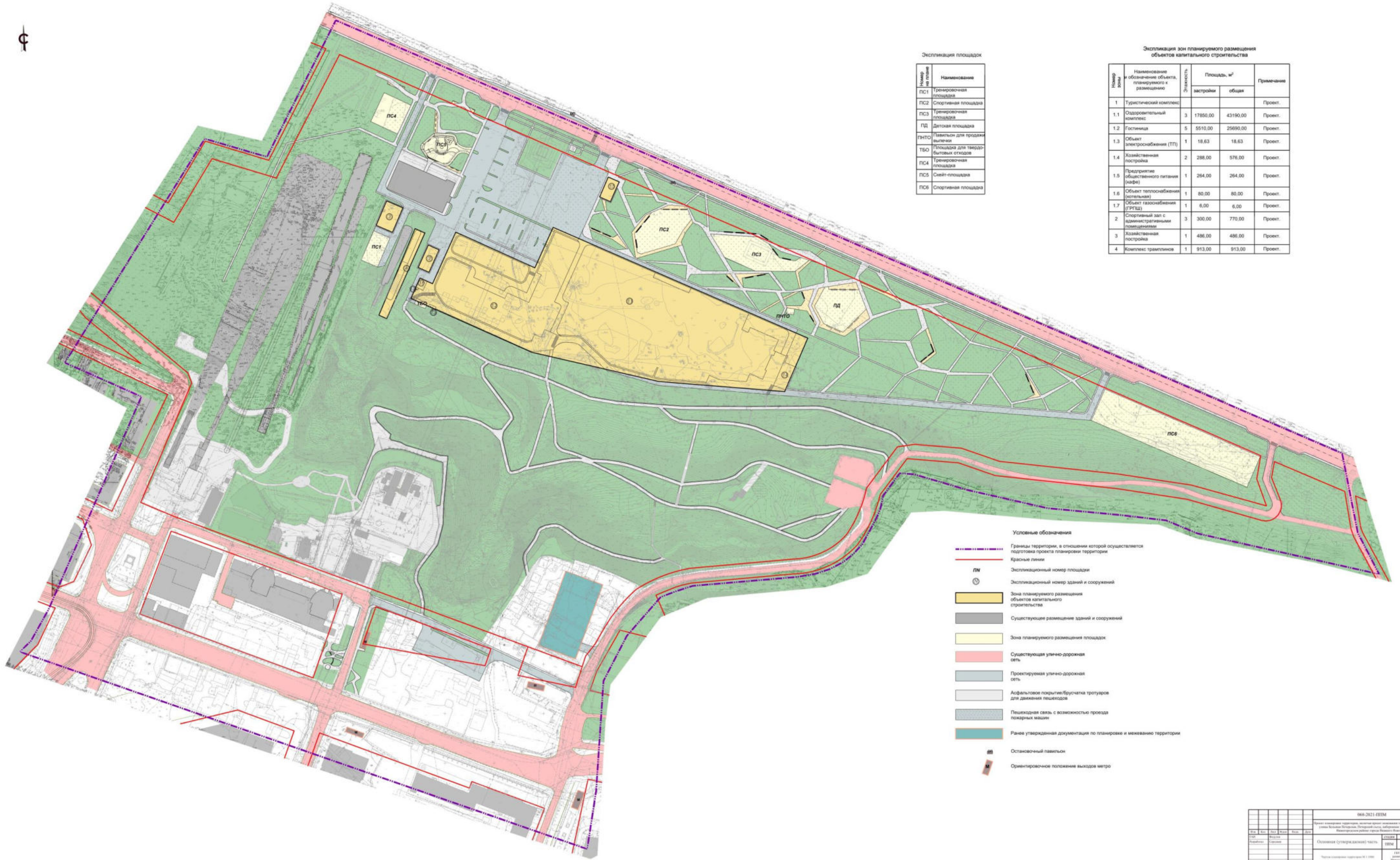
Перечень координат характерных точек границ территории, в отношении которой утвержден проект межевания (система координат – МСК-52):

Обозначение характерных точек	Координаты, м	
	X	Y
1	530551,59	2218439,62
2	530113,30	2219458,42
3	530032,83	2219474,32
4	529991,09	2219495,93
5	530032,15	2219312,36
6	530045,52	2219280,18
7	530050,90	2219233,80
8	530057,84	2219160,17
9	530076,31	2219078,99
10	530092,14	2219025,10
11	530093,21	2219010,56
12	530070,48	2218993,73
13	530057,42	2218990,98
14	530046,69	2218986,42
15	530021,45	2218972,80
16	530011,75	2218963,76
17	530003,54	2218953,75
18	529996,35	2218940,09
19	529991,49	2218925,61
20	529988,31	2218907,00
21	529979,24	2218801,14

22	529973,73	2218783,84
23	529967,88	2218768,52
24	529928,55	2218734,21
25	529883,02	2218710,64
26	529771,77	2218703,18
27	529712,88	2218694,12
28	529912,51	2218119,79
29	529923,52	2218130,99
30	529955,02	2218148,65
31	530170,69	2218242,79
32	530205,05	2218165,38
33	530431,69	2218306,97
34	530413,34	2218369,89

VI. Чертеж планировки территории.

Проект планировки территории, включая проект межевания территории в границах улицы Большая Печерская, Печерский съезд, Набережная гребного канала в Нижегородском районе города Нижнего Новгорода



Экспликация площадок

Наименование	Наименование
ПС1	Тренировочная площадка
ПС2	Спортивная площадка
ПС3	Тренировочная площадка
ПД	Детская площадка
ПНТО	Павильон для продажи вышних
ТВО	Площадка для твердых бытовых отходов
ПС4	Тренировочная площадка
ПС5	Смешанная площадка
ПС6	Спортивная площадка

Экспликация зон планируемого размещения объектов капитального строительства

Номер зоны	Наименование объекта, планируемого к размещению	Площадь, м²		Примечания
		застройки	общая	
1	Туристический комплекс			Проект.
1.1	Оздоровительный комплекс	17850,00	43190,00	Проект.
1.2	Гостиница	5510,00	25690,00	Проект.
1.3	Объект электроснабжения (ТП)	18,63	18,63	Проект.
1.4	Жилая застройка	288,00	576,00	Проект.
1.5	Предприятие общественного питания (кафе)	264,00	264,00	Проект.
1.6	Объект теплоснабжения (котельная)	80,00	80,00	Проект.
1.7	Объект газоснабжения (ГРПШ)	6,00	6,00	Проект.
2	Спортивный зал с административными помещениями	300,00	770,00	Проект.
3	Жилая застройка	496,00	496,00	Проект.
4	Комплекс трамплинов	913,00	913,00	Проект.

Условные обозначения

- Границы территории, в отношении которой осуществляется подготовка проекта планировки территории
- Красные линии
- Экспликационный номер площадки
- Экспликационный номер зданий и сооружений
- Зона планируемого размещения объектов капитального строительства
- Существующее размещение зданий и сооружений
- Зона планируемого размещения площадок
- Существующая улочно-дорожная сеть
- Проектируемая улочно-дорожная сеть
- Асфальтовое покрытие/брусчатка тротуаров для движения пешеходов
- Пешеходная связь с возможностью проезда пожарных машин
- Ранее утвержденная документация по планировке и межеванию территории
- Остановочный павильон
- Ориентировочное положение выходов метро

988-2021-ВНМ		1:1000	
Проект планировки территории, включая проект межевания территории в границах улицы Большая Печерская, Печерский съезд, Набережная гребного канала в Нижегородском районе города Нижнего Новгорода			
№	Вид	Дата	Выполнен
1	Экспликация	2021	И.И.И.
Основная (управляющая) часть		Итого	1
Число копий: подлинник 1 шт., копии 1 шт.		Итого 2 шт.	

VII. Чертеж межевания территории (1 этап).



Экспликация образуемых земельных участков

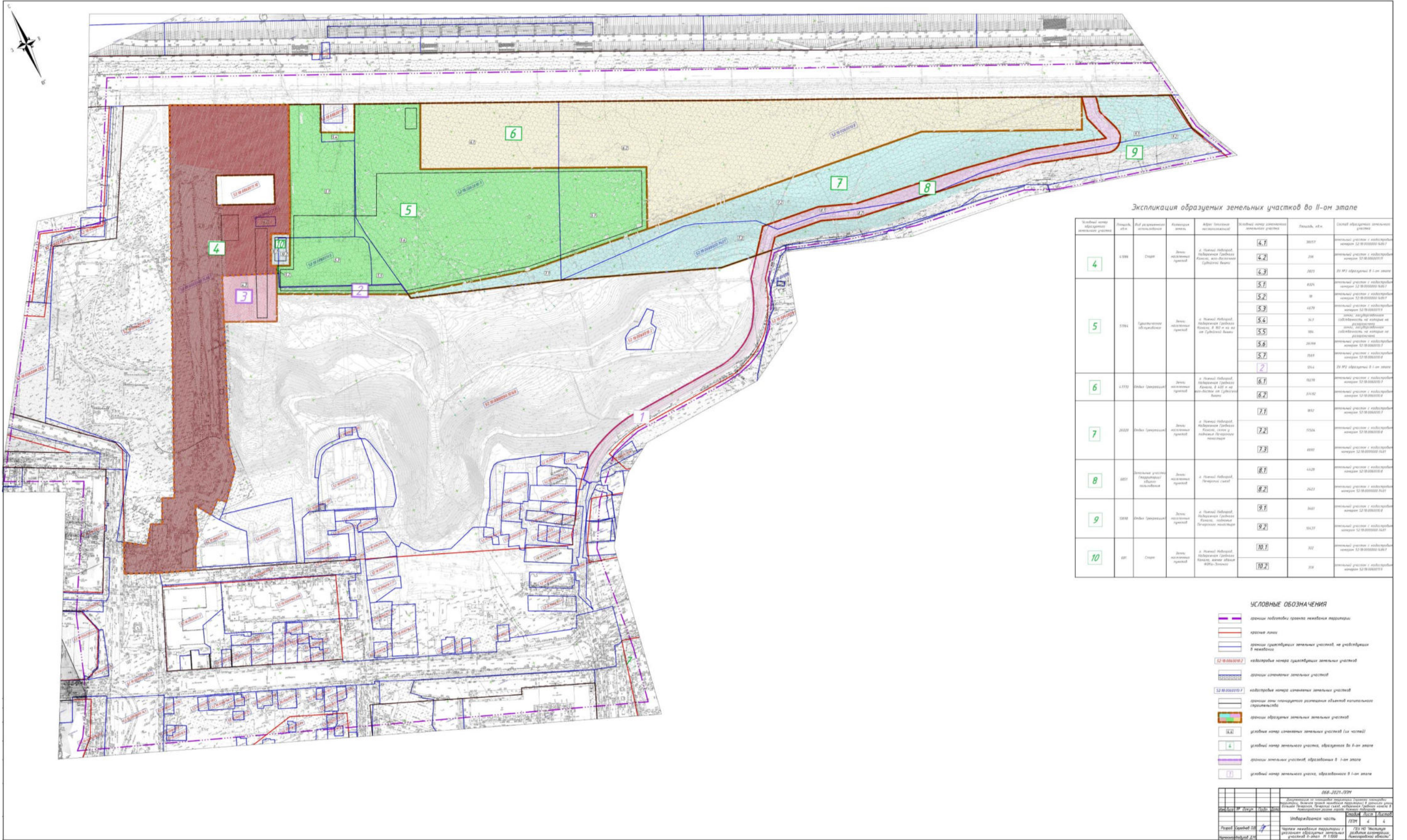
Условный номер образуемого земельного участка	Площадь, кв.м.	Вид разрешенного использования	Категория земель	Адрес (описание местоположения)
1	5052	Земельные участки (территории) общего пользования	Земли населенных пунктов	г. Нижний Новгород, Печерский съезд
2	1243	под противоопалзнейными и сооружениями	Земли населенных пунктов	Нижегородская обл., г. Нижний Новгород, Нижегородский район, от трамплина до Консервного завода (протяженность 2270 м), (участок № 2)
3	2823	под противоопалзнейными и сооружениями	Земли населенных пунктов	Нижегородская обл., г. Нижний Новгород, Нижегородский район, от трамплина до Консервного завода (протяженность 2270 м), (участок № 2)

УСЛОВНЫЕ ОБОЗНАЧЕНИЯ

- границы площадки проекта межевания территории
- красные линии
- границы существующих земельных участков, поставленных на кадастровый учет и не подлежащих изменению
- кадастровые номера существующих земельных участков
- границы образуемых земельных участков
- номер лотовой линии границы образуемого земельного участка
- границы изменяемых земельных участков
- условный номер образуемого земельного участка

068-2024-ПММ			
№ п/п	№ докум.	Дата	Содержание
1	068-2024-ПММ	2024	Экспликация на площадке территории проекта межевания территории, включая красные линии территории в границах участка 52-08/002/0-2, площадью 5052 кв.м. (участок № 1) Нижегородского района г. Нижний Новгород
Утверждаемая часть			Листы 2, 4
Лист	Средний лист	Лист № 2	Из всего количества листов 4

VIII. Чертеж межевания территории (2 этап).



Экспликация образуемых земельных участков во II-ом этапе

Номер кадастрового земельного участка	Площадь, кв.м	Вид разрешенного использования	Категория земель	Адрес (полное наименование)	Площадь образуемых земельных участков	Площадь, кв.м	Состав образуемых земельных участков
4	4998	С/х	Земли населенных пунктов	г. Нижний Новгород, Нижегородская область, Кировский район, м/о-поселение Горьковский Восток	4.1	30017	земельный участок с кадастровым номером 52-08/003/2018/001/001
					4.2	206	земельный участок с кадастровым номером 52-08/003/2018/001/002
					4.3	2003	20 м² образованы в 1-ом этапе
5	5764	Грибничество	Земли населенных пунктов	г. Нижний Новгород, Нижегородская область, Кировский район, м/о-поселение Горьковский Восток, с/пос. д. Горьковский Восток	5.1	4001	земельный участок с кадастровым номером 52-08/003/2018/001/003
					5.2	30	земельный участок с кадастровым номером 52-08/003/2018/001/004
					5.3	4279	земельный участок с кадастровым номером 52-08/003/2018/001/005
					5.4	363	земельный участок с кадастровым номером 52-08/003/2018/001/006
					5.5	363	земельный участок с кадастровым номером 52-08/003/2018/001/007
					5.6	28194	земельный участок с кадастровым номером 52-08/003/2018/001/008
6	14770	С/х (земельный)	Земли населенных пунктов	г. Нижний Новгород, Нижегородская область, Кировский район, м/о-поселение Горьковский Восток	6.1	10210	земельный участок с кадастровым номером 52-08/003/2018/001/009
					6.2	21142	земельный участок с кадастровым номером 52-08/003/2018/001/010
7	20220	С/х (земельный)	Земли населенных пунктов	г. Нижний Новгород, Нижегородская область, Кировский район, м/о-поселение Горьковский Восток	7.1	802	земельный участок с кадастровым номером 52-08/003/2018/001/011
					7.2	15524	земельный участок с кадастровым номером 52-08/003/2018/001/012
					7.3	4893	земельный участок с кадастровым номером 52-08/003/2018/001/013
8	3857	Земельные участки (подземный объект недвижимости)	Земли населенных пунктов	г. Нижний Новгород, Нижегородская область, Кировский район, м/о-поселение Горьковский Восток	8.1	4428	земельный участок с кадастровым номером 52-08/003/2018/001/014
					8.2	2423	земельный участок с кадастровым номером 52-08/003/2018/001/015
9	13810	С/х (земельный)	Земли населенных пунктов	г. Нижний Новгород, Нижегородская область, Кировский район, м/о-поселение Горьковский Восток	9.1	3443	земельный участок с кадастровым номером 52-08/003/2018/001/016
					9.2	3427	земельный участок с кадастровым номером 52-08/003/2018/001/017
10	81	С/х	Земли населенных пунктов	г. Нижний Новгород, Нижегородская область, Кировский район, м/о-поселение Горьковский Восток	10.1	322	земельный участок с кадастровым номером 52-08/003/2018/001/018
					10.2	359	земельный участок с кадастровым номером 52-08/003/2018/001/019

- УСЛОВНЫЕ ОБОЗНАЧЕНИЯ**
- границы образуемых земельных участков
 - красные линии
 - границы существующих земельных участков, не учтенных в кадастре
 - кадастровый номер существующих земельных участков
 - границы существующих земельных участков
 - кадастровый номер существующих земельных участков
 - границы зон планируемого размещения объектов капитального строительства
 - границы образуемых земельных участков
 - условный номер образуемых земельных участков (из частей)
 - условный номер земельного участка, образованного в I-ом этапе
 - границы земельных участков образованных в I-ом этапе
 - условный номер земельного участка, образованного в I-ом этапе

068-2021-0304			
Исполнитель:	И.И.И.	С.С.С.	С.С.С.
Проверенный:	И.И.И.	С.С.С.	С.С.С.
Дата:	01.01.2021	01.01.2021	01.01.2021
Масштаб:	1:1000	1:1000	1:1000
Лист:	1	1	1
Кол-во листов:	1	1	1

