



Управление  
государственной охраны объектов культурного наследия  
Нижегородской области

Включен в Реестр  
нормативных актов органов  
исполнительной власти  
Нижегородской области

25 АВГ 2022

№ в реестре

20882-518-244

П Р И К А З

16.08.2022

г. Нижний Новгород

№

244

О внесении изменений в некоторые приказы  
управления государственной охраны  
объектов культурного наследия  
Нижегородской области

В целях приведения в соответствие с действующим законодательством:

1. Внести в приказ управления государственной охраны объектов культурного наследия Нижегородской области от 16.07.2020 № 201 "Об утверждении описания местоположения границ защитных зон объектов культурного наследия, расположенных на территории городского округа город Бор Нижегородской области, режима использования земель в границах защитных зон объектов культурного наследия" изменения, исключив подпункт 5 пункта 1 и пункт 5 приложения 1 к данному приказу.

2. Внести в приказ управления государственной охраны объектов культурного наследия Нижегородской области от 24.11.2020 № 369 "Об утверждении описания местоположения границ защитных зон объектов культурного наследия, расположенных на территории городского округа город Дзержинск Нижегородской области, режима использования земель в границах защитных зон объектов культурного наследия" изменения, исключив подпункт 17 пункта 1 и пункт 17 приложения 1 к данному приказу.

3. Внести в приказ управления государственной охраны объектов культурного наследия Нижегородской области от 13.11.2020 № 358 "Об утверждении описания местоположения границ защитных зон объектов культурного наследия, расположенных на территории городского округа город Арзамас Нижегородской области, режима использования земель в границах защитных зон объектов культурного наследия" следующие изменения:


1) подпункт 35 пункта 1 и пункт 35 приложения 1 к данному приказу исключить.

2) внести изменения в разделы «Текстовое описание местоположения границ защитной зоны объекта культурного наследия регионального значения «Жилой дом мещанина (деревянный)»», «Графическое описание местоположения границ защитной зоны объекта культурного наследия регионального значения «Жилой дом мещанина (деревянный)»» и «Перечень координат характерных точек границы защитной зоны объекта культурного наследия регионального значения «Жилой дом мещанина (деревянный)» пункта 32 приложения 1 к приказу в редакции согласно пункту 1 приложения к настоящему приказу.

3) внести изменения в разделы «Текстовое описание местоположения границ защитной зоны объекта культурного наследия регионального значения «Здание бывшего Арзамасского реального училища, где в 1914-1918 гг. учился писатель А.П. Гайдар»», «Графическое описание местоположения границ защитной зоны объекта культурного наследия регионального значения «Здание бывшего Арзамасского реального училища, где в 1914-1918 гг. учился писатель А.П. Гайдар»» и «Перечень координат характерных точек границы защитной зоны объекта культурного наследия регионального значения «Здание бывшего Арзамасского реального училища, где в 1914-1918 гг. учился писатель А.П. Гайдар» пункта 34 приложения 1 к приказу в редакции согласно пункту 2 приложения к настоящему приказу.

4. Контроль за исполнением настоящего приказа оставляю за собой.

Руководитель



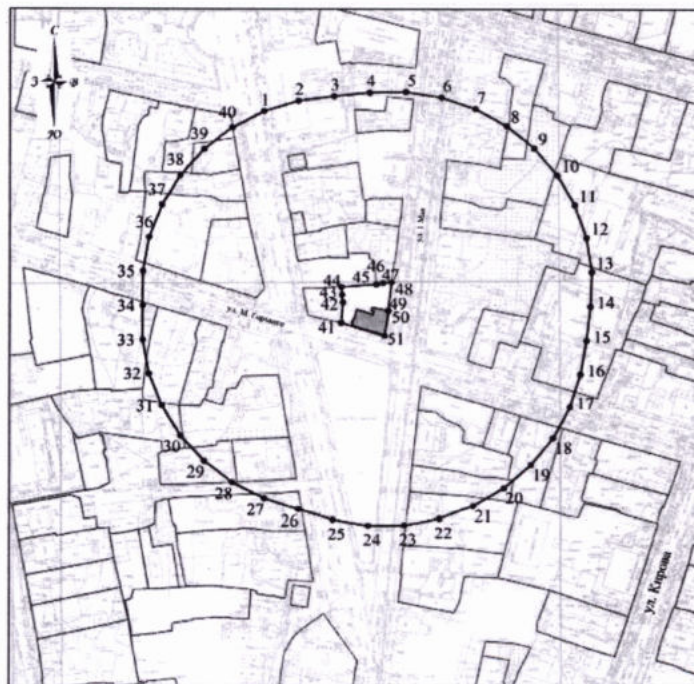
Г.В.Меламед

**ПРИЛОЖЕНИЕ**  
к приказу управления государственной  
охраны объектов культурного наследия  
Нижегородской области  
от 16.02.2022 № 274




1. Текстовое описание местоположения границ защитной зоны  
объекта культурного наследия регионального значения  
"Жилой дом мещанина (деревянный)"  
(Нижегородская область, г. Арзамас, ул. 1 Мая, д. 1)

Граница защитной зоны установлена на расстоянии 100 метров от границы территории памятника, утвержденной приказом управления государственной охраны объектов культурного наследия Нижегородской области от 28.02.2022 № 48 «Об утверждении границ и режима использования территорий объектов культурного наследия регионального значения, расположенных в г. Арзамасе».

Графическое описание местоположения границ защитной зоны  
объекта культурного наследия регионального значения  
"Жилой дом мещанина (деревянный)"  
(Нижегородская область, г. Арзамас, ул. 1 Мая, д. 1)



**УСЛОВНЫЕ ОБОЗНАЧЕНИЯ:**

- |   |  |
|---|--|
|  | - объект культурного наследия регионального значения "Жилой дом мещанина (деревянный)" |
|  | - граница защитной зоны  |
|  | - характерная точка границы защитной зоны  |

Перечень координат характерных точек границы защитной зоны  
 объекта культурного наследия регионального значения  
 "Жилой дом мещанина (деревянный)"  
 (Нижегородская область, г. Арзамас, ул. 1 Мая, д. 1)

Обозначение характерной (поворотной) точки	Координаты характерных точек в МСК-52	
	X	Y
1	426453,01	2203367,89
2	426458,54	2203385,09
3	426460,98	2203403,00
4	426462,87	2203420,96
5	426463,17	2203439,03
6	426460,32	2203456,87
7	426454,30	2203473,91
8	426445,32	2203489,58
9	426433,66	2203503,39
10	426419,71	2203514,87
11	426403,92	2203523,65
12	426386,81	2203529,45
13	426368,94	2203532,08
14	426350,88	2203531,46
15	426332,89	2203529,53
16	426315,05	2203526,54
17	426297,77	2203521,27
18	426281,71	2203512,99
19	426267,41	2203501,95
20	426255,33	2203488,52
21	426245,86	2203473,13
22	426239,31	2203456,29
23	426235,90	2203438,55
24	426235,74	2203420,48
25	426238,84	2203402,68
26	426244,12	2203385,38
27	426249,91	2203368,25
28	426258,34	2203352,27
29	426269,51	2203338,07
30	426283,06	2203326,12
31	426298,54	2203316,79
32	426315,44	2203310,41
33	426333,21	2203307,16
34	426351,28	2203307,17
35	426369,35	2203307,30
36	426387,14	2203310,44
37	426404,08	2203316,72
38	426419,61	2203325,95
39	426433,23	2203337,83

40	426444,48	2203351,96
1	426453,01	2203367,89
41	426342,19	2203406,76
42	426352,93	2203407,74
43	426356,86	2203407,19
44	426360,96	2203406,95
45	426362,40	2203424,34
46	426362,46	2203424,68
47	426363,10	2203427,78
48	426363,40	2203432,23
49	426348,74	2203430,26
50	426348,65	2203430,80
51	426335,41	2203428,63
41	426342,19	2203406,76

2. Текстовое описание местоположения границ защитной зоны  
объекта культурного наследия регионального значения  
"Здание бывшего Арзамасского реального училища, где в 1914-1918 гг. учился писатель  
А.П.Гайдар"  
(Нижегородская область, г. Арзамас, ул. Советская, 10)

Граница защитной зоны установлена на расстоянии 100 метров от границы территории памятника, утвержденной приказом управления государственной охраны объектов культурного наследия Нижегородской области от 28.02.2022 № 48 «Об утверждении границ и режима использования территорий объектов культурного наследия регионального значения, расположенных в г.Арзамасе».

Графическое описание местоположения границ защитной зоны  
объекта культурного наследия регионального значения  
"Здание бывшего Арзамасского реального училища, где в 1914-1918 гг. учился писатель  
А.П. Гайдар"  
(Нижегородская область, г. Арзамас, ул. Советская, 10)



УСЛОВНЫЕ ОБОЗНАЧЕНИЯ:



- объект культурного наследия регионального значения "Здание бывшего Арзамасского реального училища, где в 1914-1918 гг. учился писатель А.П.Гайдар"
- граница защитной зоны
- характерная точка границы защитной зоны

Перечень координат характерных точек границы защитной зоны  
 объекта культурного наследия регионального значения  
 "Здание бывшего Арзамасского реального училища, где в 1914-1918 гг. учился писатель  
 А.П.Гайдар"  
 (Нижегородская область, г. Арзамас, ул. Советская, 10)

Обозначение характерной (поворотной) точки	Координаты характерных точек в МСК-52	
	X	Y
1	426569,34	2203314,76
2	426577,44	2203331,42
3	426582,33	2203349,29
4	426588,38	2203385,89
5	426590,07	2203404,34
6	426588,28	2203422,78
7	426583,12	2203440,57
8	426574,77	2203457,11
9	426563,51	2203471,82
10	426549,73	2203484,20
11	426534,28	2203494,45
12	426517,94	2203503,17
13	426500,37	2203509,07
14	426482,11	2203512,22
15	426463,58	2203512,90
16	426445,08	2203514,19
17	426426,56	2203515,21
18	426408,11	2203513,52
19	426390,29	2203508,46
20	426373,71	2203500,19
21	426358,94	2203489,02
22	426346,48	2203475,30
23	426336,77	2203459,53
24	426330,13	2203442,23
25	426326,66	2203424,02
26	426324,00	2203405,66
27	426321,24	2203387,32
28	426321,06	2203368,80
29	426324,29	2203350,56
30	426330,83	2203333,22
31	426340,43	2203317,38
32	426352,79	2203303,58
33	426367,48	2203292,28
34	426383,99	2203283,88
35	426401,76	2203278,66
36	426475,06	2203267,10
37	426493,58	2203267,17
38	426511,78	2203270,66

39	426529,01	2203277,44
40	426544,70	2203287,30
41	426558,30	2203299,88
1	426569,34	2203314,76
42	426488,41	2203394,22
43	426490,07	2203403,95
44	426477,76	2203406,17
45	426478,83	2203411,33
46	426477,96	2203411,03
47	426453,76	2203413,38
48	426450,24	2203413,63
49	426441,49	2203414,51
50	426426,41	2203415,21
51	426423,74	2203398,89
52	426424,09	2203398,79
53	426422,68	2203389,93
54	426423,15	2203389,99
55	426423,90	2203389,34
56	426430,99	2203388,08
57	426429,52	2203379,84
58	426422,42	2203381,11
59	426421,49	2203381,28
60	426420,88	2203377,92
61	426420,76	2203376,94
62	426452,93	2203371,97
63	426452,82	2203370,90
64	426472,45	2203367,55
65	426472,68	2203368,68
66	426483,86	2203366,72
67	426485,62	2203376,66
68	426485,15	2203376,75
69	426488,04	2203394,19
42	426488,41	2203394,22