



**Министерство
экологии и природных ресурсов
Нижегородской области**

Включен в Реестр
нормативных актов органов
исполнительной власти
Нижегородской области

07 СЕН 2022

№ в реестре

20948-319-591/22П/од

П Р И К А З

22.08.2022

319-591/22П/од

№ _____

г. Нижний Новгород

**Об установлении
зон санитарной охраны
водозаборного участка АО «Выксунский
водоканал», расположенного в
р.п. Шиморское г.о.г. Выкса
Нижегородской области**

В соответствии с Федеральным законом от 30 марта 1999 г. № 52-ФЗ «О санитарно-эпидемиологическом благополучии населения», руководствуясь положениями статьи 106 Земельного кодекса Российской Федерации, Положением о министерстве экологии и природных ресурсов Нижегородской области, утвержденным постановлением Правительства Нижегородской области от 31 декабря 2010 г. № 965, на основании санитарно - эпидемиологического заключения Управления Роспотребнадзора по Нижегородской области от 14.07.2022 г. № 52.НЦ.04.000.Т.000772.07.22 о соответствии проекта зон санитарной охраны водозаборного участка АО «Выксунский водоканал», расположенного в р.п. Шиморское г.о.г. Выкса Нижегородской области, государственным санитарно-эпидемиологическим правилам и нормативам
п р и к а з ы в а ю:

1. Установить границы зон санитарной охраны водозаборного участка АО «Выксунский водоканал», расположенного в р.п. Шиморское г.о.г. Выкса Нижегородской области, согласно приложению к настоящему приказу.

2. Ограничения использования водных объектов и земельных участков в границах зон санитарной охраны водозаборного участка АО «Выксунский водоканал», расположенного в р.п. Шиморское г.о.г. Выкса Нижегородской области, установлены частью 1 статьи 43 и пунктом 1 части 3 статьи 44 Водного кодекса Российской Федерации, подпунктом 14 пункта 5 статьи 27 Земельного кодекса Российской Федерации.

Мероприятия и режим хозяйственного использования территории в границах зон санитарной охраны водозаборного участка АО «Выксунский водоканал», расположенного в р.п. Шиморское г.о.г. Выкса Нижегородской области, определены пунктом 3.2 СанПиН 2.1.4.1110-02 «Зоны санитарной охраны источников водоснабжения и водопроводов питьевого назначения».


3. Во исполнение Федерального закона от 13 июля 2015 г. № 218-ФЗ «О государственной регистрации недвижимости» представить в федеральный орган

исполнительной власти, уполномоченный Правительством Российской Федерации на осуществление государственного кадастрового учета, государственной регистрации прав, ведение Единого государственного реестра недвижимости и предоставление сведений, содержащихся в Едином государственном реестре недвижимости, документы о зонах санитарной охраны водозаборного участка АО «Выксунский водоканал», расположенного в р.п. Шиморское г.о.г. Выкса Нижегородской области.

4. Контроль за исполнением настоящего приказа оставляю за собой.

И.о.министра

О.Е.Белянина



ПРИЛОЖЕНИЕ

к приказу министерства экологии
и природных ресурсов
Нижегородской области
от 22.08.2022 № 319-591/22П/од

Границы зон санитарной охраны водозаборного участка АО «Выксунский водоканал», расположенного в р.п. Шиморское г.о.г. Выкса Нижегородской области

Зоны санитарной охраны (далее - ЗСО) организуются для водозаборного участка, состоящего из трех водозаборных скважин (скважины №№ 2, 3, 4) хозяйственно-питьевого назначения, расположенных в р.п. Шиморское г.о.г. Выкса Нижегородской области (в юго-западной, западной и северо-восточной частях).



Водопотребление из скважин составляет: 526,14 куб.м в сутки для скважины № 2; 501,3 куб.м в сутки для скважины № 3; 1047,62 куб.м в сутки для скважины № 4. Общее водопотребление - 2075,06 куб.м в сутки.

ЗСО организуются в составе трех поясов: первый пояс (строгого режима) включает территорию расположения каждой скважины, второй и третий пояса (пояса ограничений) включают территории, предназначенные для предупреждения микробного и химического загрязнения воды в водоносном пласте. Подземные воды отнесены к защищенным от поверхностного загрязнения.

**Границы первых поясов ЗСО водозаборного участка
АО «Выксунский водоканал», расположенного в р.п. Шиморское
г.о.г. Выкса Нижегородской области**

Границы первого пояса ЗСО скважины № 2 в плане представляют собой окружность, радиус которой принимается равным нормативному размеру 30,0 метров. Размеры первых поясов скважин №№ 3 и 4 сокращены по согласованию с Управлением Роспотребнадзора по Нижегородской области в некоторых направлениях и принимаются равными:

- для скважины № 3 в западном направлении до 10,0 метров, в юго-западном до 16,0 метров, в северо-западном до 26,0 метров;
- для скважины № 4 в юго-восточном и северо-западном направлениях до 27,0 метров.



Координаты характерных точек границ первых поясов ЗСО скважин №№ 2, 3, 4 АО «Выксунский водоканал», расположенных в р.п. Шиморское г.о.г. Выкса Нижегородской области

Обозначение характерных точек границ	Координаты, (м) в системе координат МСК 52		Обозначение характерных точек границ	Координаты, (м) в системе координат МСК 52	
	х	у		х	у
1	418470.33	1279855.50	38	419288.29	1279393.46
2	418469.02	1279861.63	39	419282.27	1279395.23
3	418466.47	1279867.36	40	419276.02	1279395.71
4	418462.79	1279872.44	41	419269.80	1279394.88
5	418458.12	1279876.63	42	419263.89	1279392.78
6	418452.69	1279879.77	43	419258.55	1279389.49
7	418446.73	1279881.71	44	419254.01	1279385.16
8	418440.49	1279882.36	45	419250.46	1279379.99
9	418434.25	1279881.71	46	419248.07	1279374.19
10	418428.29	1279879.77	47	419246.94	1279368.02
11	418422.86	1279876.63	48	419247.12	1279361.75
12	418418.20	1279872.44	49	419249.12	1279354.72
13	418414.51	1279867.36	31	419305.37	1279356.56
14	418411.96	1279861.63	50	419346.71	1281280.23
15	418410.66	1279855.50	51	419345.41	1281286.37
16	418410.66	1279849.23	52	419342.86	1281292.10
17	418411.96	1279843.09	53	419339.17	1281297.17
18	418414.51	1279837.36	54	419334.51	1281301.37
19	418418.20	1279832.29	55	419329.08	1281304.50
20	418422.86	1279828.09	56	419323.11	1281306.44
21	418428.29	1279824.96	57	419316.88	1281307.10
22	418434.25	1279823.02	58	419294.58	1281297.17
23	418440.49	1279822.36	59	419290.90	1281292.10
24	418446.73	1279823.02	60	419288.35	1281286.37
25	418452.69	1279824.96	61	419287.04	1281280.23
26	418458.12	1279828.09	62	419287.04	1281273.96
27	418462.79	1279832.29	63	419288.35	1281267.83
28	418466.47	1279837.36	64	419290.90	1281262.10
29	418469.02	1279843.09	65	419294.58	1281257.02
30	418470.33	1279849.23	66	419299.24	1281252.83
1	418470.33	1279855.50	67	419304.68	1281249.69
31	419305.37	1279356.56	68	419310.64	1281247.75
32	419306.76	1279363.42	69	419316.88	1281247.10
33	419306.59	1279369.69	70	419342.86	1281262.10
34	419305.11	1279375.78	71	419345.41	1281267.83
35	419302.40	1279381.44	72	419346.71	1281273.96
36	419298.58	1279386.41	50	419346.71	1281280.23
37	419293.80	1279390.47			

**Границы вторых поясов ЗСО водозаборного участка
АО «Выксунский водоканал», расположенного в р.п. Шиморское
г.о.г. Выкса Нижегородской области**

Размеры границ вторых поясов ЗСО скважин №№ 2, 3 и 4 определены в результате гидродинамических расчетов. Границы вторых поясов принимаются размерами: для скважины № 2 - 93,0 метра, для скважины № 3 - 100,0 метров и для скважины № 4 - 258,0 метров. В плане границы представляют собой окружности, где скважины расположены в центрах.

Координаты характерных точек границ вторых поясов ЗСО
скважин №№ 2, 3, 4 АО «Выксунский водоканал», расположенных в
р.п. Шиморское г.о.г. Выкса Нижегородской области

Обозначение характерных точек границ	Координаты, (м) в системе координат МСК 52		Обозначение характерных точек границ	Координаты, (м) в системе координат МСК 52	
	х	у		х	у
1	418532.98	1279862.08	47	419181.54	1279334.82
2	418528.94	1279881.10	48	419190.04	1279315.72
3	418521.03	1279898.86	49	419202.33	1279298.80
4	418509.60	1279914.59	50	419217.87	1279284.82
5	418495.16	1279927.60	51	419235.97	1279274.36
6	418478.32	1279937.32	52	419255.85	1279267.90
7	418459.83	1279943.33	53	419276.65	1279265.72
8	418440.49	1279945.36	54	419297.44	1279267.90
9	418421.16	1279943.33	55	419317.32	1279274.36
10	418402.66	1279937.32	56	419335.42	1279284.82
11	418385.83	1279927.60	57	419350.96	1279298.80
12	418371.38	1279914.59	58	419363.25	1279315.72
13	418359.95	1279898.86	59	419371.75	1279334.82
14	418352.04	1279881.10	60	419376.10	1279355.26
15	418348.00	1279862.08	31	419376.10	1279376.17
16	418348.00	1279842.64	61	419573.46	1281304.07
17	418352.04	1279823.62	62	419562.25	1281356.82
18	418359.95	1279805.86	63	419540.31	1281406.10
19	418371.38	1279790.13	64	419508.61	1281449.73
20	418385.83	1279777.12	65	419468.53	1281485.82
21	418402.66	1279767.40	66	419421.82	1281512.79
22	418421.16	1279761.40	67	419370.52	1281529.46
23	418440.49	1279759.36	68	419316.88	1281535.10
24	418459.83	1279761.40	69	419263.24	1281529.46
25	418478.32	1279767.40	70	419211.94	1281512.79
26	418495.16	1279777.12	71	419165.23	1281485.82
27	418509.60	1279790.13	72	419125.15	1281449.73
28	418521.03	1279805.86	73	419093.44	1281406.10
29	418528.94	1279823.62	74	419071.50	1281356.82
30	418532.98	1279842.64	75	419060.29	1281304.07
1	418532.98	1279862.08	76	419060.29	1281250.13
31	419376.10	1279376.17	77	419071.50	1281197.37
32	419371.75	1279396.62	78	419093.44	1281148.10
33	419363.25	1279415.72	79	419125.15	1281104.46
34	419350.96	1279432.63	80	419165.23	1281068.37
35	419335.42	1279446.62	81	419211.94	1281041.40
36	419317.32	1279457.07	82	419263.24	1281024.74
37	419297.44	1279463.53	83	419316.88	1281019.10
38	419276.65	1279465.72	84	419370.52	1281024.74
39	419255.85	1279463.53	85	419421.82	1281041.40
40	419235.97	1279457.07	86	419468.53	1281068.37
41	419217.87	1279446.62	87	419508.61	1281104.46
42	419202.33	1279432.63	88	419540.31	1281148.10
43	419190.04	1279415.72	89	419562.25	1281197.37
44	419181.54	1279396.62	90	419573.46	1281250.13
45	419177.19	1279376.17	61	419573.46	1281304.07
46	419177.19	1279355.26			

**Границы третьего пояса ЗСО водозаборного участка
АО «Выксунский водоканал», расположенного в р.п. Шиморское
г.о.г. Выкса Нижегородской области**

Размеры границ третьего пояса ЗСО скважин №№ 2, 3, 4 определены в результате гидродинамических расчетов. Границы третьего пояса общие, представляют собой пересекающиеся окружности, размеры которых составляют: для скважины № 2 - 626,0 метров, для скважины № 3 - 675,0 метров, для скважины № 4 - 1745,0 метров. Скважины расположены в центрах соответствующих окружностей.



Координаты характерных точек границ третьего пояса ЗСО
скважин №№ 2, 3, 4 АО «Выксунский водоканал», расположенных в
р.п. Шиморское г.о.г. Выкса Нижегородской области

Обозначение характерных точек границ	Координаты, (м) в системе координат МСК 52		Обозначение характерных точек границ	Координаты, (м) в системе координат МСК 52	
	x	y		x	y
1	421052.32	1281459.50	7	419679.68	1282983.96
2	420976.47	1281816.33	8	419316.88	1283022.10
3	420828.09	1282149.60	9	418954.07	1282983.96
4	420613.67	1282444.73	10	418607.12	1282871.23
5	420342.56	1282688.83	11	418291.19	1282688.83
6	420026.63	1282871.23	12	418020.09	1282444.73

Обозначение характерных точек границ	Координаты, (м) в системе координат МСК 52		Обозначение характерных точек границ	Координаты, (м) в системе координат МСК 52	
	х	у		х	у
13	417805.66	1282149.60	35	418775.02	1278914.06
14	417657.28	1281816.33	36	418879.89	1278819.63
15	417581.44	1281459.50	37	419002.10	1278749.08
16	417581.44	1281094.70	38	419136.30	1278705.47
17	417657.28	1280737.86	39	419276.65	1278690.72
18	417805.66	1280404.60	40	419416.99	1278705.47
19	417938.92	1280221.19	41	419551.19	1278749.08
20	417898.36	1280165.36	42	419673.40	1278819.63
21	417845.13	1280045.81	43	419778.27	1278914.06
22	417817.92	1279917.80	44	419861.21	1279028.22
23	417817.92	1279786.93	45	419918.61	1279157.13
24	417845.13	1279658.92	46	419947.95	1279295.16
25	417898.36	1279539.36	47	419947.95	1279436.28
26	417975.28	1279433.49	48	419918.61	1279574.30
27	418072.54	1279345.92	49	419890.00	1279638.56
28	418185.87	1279280.48	50	420026.63	1279682.96
29	418310.34	1279240.04	51	420342.56	1279865.36
30	418440.49	1279226.36	52	420613.67	1280109.46
31	418570.64	1279240.04	53	420828.09	1280404.60
32	418614.06	1279254.15	54	420976.47	1280737.86
33	418634.68	1279157.13	55	421052.32	1281094.70
34	418692.08	1279028.22	1	421052.32	1281459.50