



**Министерство  
экологии и природных ресурсов  
Нижегородской области**

Включен в Реестр  
нормативных актов органов  
исполнительной власти  
Нижегородской области

19 СЕН 2022

№ в реестре

10988-319-319-610/22П/од

**П Р И К А З**

09.09.2022

319-610/22П/од

№

г. Нижний Новгород

**Об установлении  
зон санитарной охраны скважин  
МУП «Коммунальщик» в д. Чепас и с. Дубское  
г.о. Перевозский Нижегородской области**

В соответствии с Федеральным законом от 30 марта 1999 г. № 52-ФЗ «О санитарно-эпидемиологическом благополучии населения», руководствуясь Положением о министерстве экологии и природных ресурсов Нижегородской области, утвержденным постановлением Правительства Нижегородской области от 31 декабря 2010 г. № 965, на основании санитарно - эпидемиологического заключения Управления Роспотребнадзора по Нижегородской области от 08.07.2022 г. № 52.НЦ.04.000.Т.000752.07.22 о соответствии проекта зон санитарной охраны скважин МУП «Коммунальщик» в д. Чепас и с. Дубское г.о. Перевозский Нижегородской области государственным санитарно-эпидемиологическим правилам и нормативам

**п р и к а з ы в а ю:**

1. Установить границы зон санитарной охраны скважин МУП «Коммунальщик» в д. Чепас и с. Дубское г.о. Перевозский Нижегородской области согласно приложению к настоящему приказу.

2. Ограничения использования водных объектов и земельных участков в границах зон санитарной охраны скважин МУП «Коммунальщик» в д. Чепас и с. Дубское г.о. Перевозский Нижегородской области установлены частью 1 статьи 43 и пунктом 1 части 3 статьи 44 Водного кодекса Российской Федерации, подпунктом 14 пункта 5 статьи 27 Земельного кодекса Российской Федерации.

Мероприятия и режим хозяйственного использования территории в границах зон санитарной охраны скважин МУП «Коммунальщик» в д. Чепас и с. Дубское г.о. Перевозский Нижегородской области определены пунктом 3.2 СанПиН 2.1.4.1110-02 «Зоны санитарной охраны источников водоснабжения и водопроводов питьевого назначения».

3. Во исполнение Федерального закона от 13 июля 2015 г. № 218-ФЗ «О государственной регистрации недвижимости» представить в федеральный орган исполнительной власти, уполномоченный Правительством Российской Федерации на осуществление государственного кадастрового учета,

государственной регистрации прав, ведение Единого государственного реестра недвижимости и предоставление сведений, содержащихся в Едином государственном реестре недвижимости, документы о зонах санитарной охраны скважин МУП «Коммунальщик» в д. Чепас и с. Дубское г.о. Перевозский Нижегородской области.

4. Контроль за исполнением настоящего приказа возлагаю на первого заместителя министра О.Е.Белянину.

Министр



Д.Б.Егоров

## ПРИЛОЖЕНИЕ

к приказу министерства экологии  
и природных ресурсов  
Нижегородской области  
от 09.09.2022 № 319-610/22П/од

### **Границы зон санитарной охраны скважин МУП «Коммунальщик» в д. Чепас и с. Дубское г.о. Перевозский Нижегородской области**

Зоны санитарной охраны (далее - ЗСО) организуются для хозяйственно-питьевого водозаборного участка МУП «Коммунальщик», состоящего из двух скважин №№ 1, 2 в д. Чепас и с. Дубское г.о. Перевозский Нижегородской области.

Суточный водоотбор из скважин составляет 45,0 куб.м для скважины № 1 и 95,0 куб.м для скважины № 2.

ЗСО организуется в составе трех поясов: первый пояс (строгoго режима) включает территорию расположения скважин, второй и третий пояса (пояса ограничений) включают территории, предназначенные для предупреждения микробного и химического загрязнения воды в водоносном пласте. Подземные воды отнесены к защищенным от поверхностного загрязнения.

### **Границы первых поясов ЗСО скважин МУП «Коммунальщик» в д. Чепас и с. Дубское г.о. Перевозский Нижегородской области**

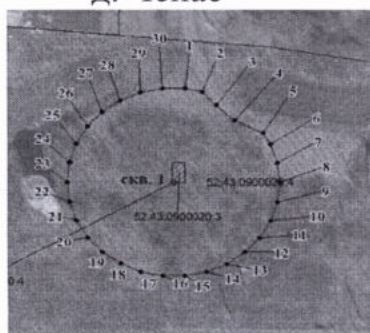
Первый пояс ЗСО водозаборной скважины № 1 в д. Чепас имеет в плане форму усеченной окружности радиусом 30,0 метров (исключение составляет северо-восточное направление, где размер сокращен до 26,0 метров). Водозаборная скважина расположена в центре окружности.

Первый пояс ЗСО водозаборной скважины № 2 в с. Дубское имеет в плане форму многоугольника, где расстояния от скважины до границ составляют:

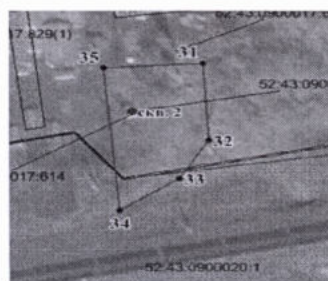
- в северном направлении 13,0 метров;
- в южном направлении 27,0 метров;
- в юго-восточном направлении 16,5 метров;
- в западном направлении 5,0 метров;
- в восточном направлении 16,0 метров.

Сокращение размеров границ первых поясов скважин согласовано Управлением Роспотребнадзора по Нижегородской области.

д. Чепас



с. Дубское



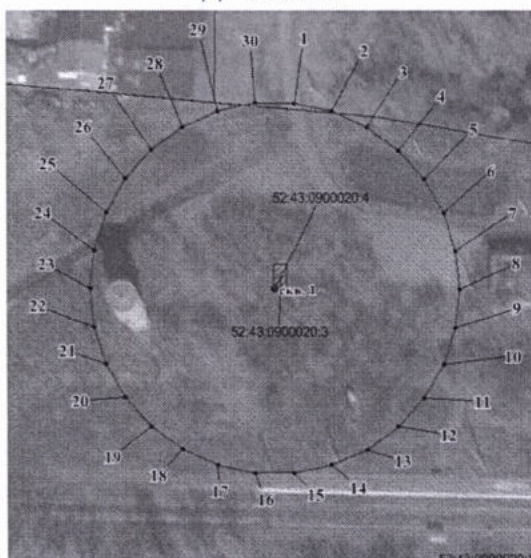
**Координаты характерных точек границ первых поясов ЗСО скважин  
№№ 1, 2 МУП «Коммунальщик» в д. Чепас и с. Дубское**

Обозначение характерных точек границ	Координаты, (м) в системе координат МСК 52		Обозначение характерных точек границ	Координаты, (м) в системе координат МСК 52	
	х	у		х	у
Часть 1 (скважина 1)					
1	448550,88	2260533,82	17	448492,52	2260521,41
2	448549,92	2260538,85	18	448495,07	2260515,68
3	448545,53	2260542,78	19	448498,75	2260510,61
4	448540,75	2260547,87	20	448503,41	2260506,41
5	448536,85	2260556,01	21	448508,84	2260503,27
6	448533,25	2260558,09	22	448514,81	2260501,34
7	448527,28	2260560,02	23	448521,05	2260500,68
8	448521,05	2260560,68	24	448527,28	2260501,34
9	448514,81	2260560,02	25	448533,25	2260503,27
10	448508,84	2260558,09	26	448538,68	2260506,41
11	448503,41	2260554,95	27	448543,34	2260510,61
12	448498,75	2260550,76	28	448547,03	2260515,68
13	448495,07	2260545,68	29	448549,58	2260521,41
14	448492,52	2260539,95	30	448550,88	2260527,55
15	448491,21	2260533,82	1	448550,88	2260533,82
16	448491,21	2260527,55			
Часть 2 (скважина 2)					
31	448406,17	2257081,43	34	448364,62	2257063,82
32	448384,43	2257082,78	35	448404,69	2257060,35
33	448373,55	2257076,51	31	448406,17	2257081,43

**Границы вторых поясов ЗСО скважин МУП «Коммунальщик» в д. Чепас  
и с. Дубское г.о. Перевозский Нижегородской области**

Размеры границ вторых поясов ЗСО водозаборных скважин №№ 1, 2 определены в результате гидродинамических расчетов. Вторые пояса ЗСО скважин составляют: для скважины № 1 - 47,0 метров, для скважины № 2 - 82,0 метра.

д. Чепас



с. Дубское




**Координаты характерных точек границ вторых поясов ЗСО скважин  
№№ 1, 2 МУП «Коммунальщик» в д. Чепас и с. Дубское**

Обозначение характерных точек границ	Координаты, (м) в системе координат МСК 52		Обозначение характерных точек границ	Координаты, (м) в системе координат МСК 52	
	х	у		х	у
Часть 1 (скважина 1)					
1	448567.79	2260535.60	17	448476.35	2260516.16
2	448565.75	2260545.20	18	448480.34	2260507.18
3	448561.75	2260554.18	19	448486.12	2260499.23
4	448555.97	2260562.13	20	448493.42	2260492.66
5	448548.67	2260568.70	21	448501.93	2260487.74
6	448540.16	2260573.62	22	448511.27	2260484.71
7	448530.82	2260576.65	23	448521.05	2260483.68
8	448521.05	2260577.68	24	448530.82	2260484.71
9	448511.27	2260576.65	25	448540.16	2260487.74
10	448501.93	2260573.62	26	448548.67	2260492.66
11	448493.42	2260568.70	27	448555.97	2260499.23
12	448486.12	2260562.13	28	448561.75	2260507.18
13	448480.34	2260554.18	29	448565.75	2260516.16
14	448476.35	2260545.20	30	448567.79	2260525.77
15	448474.30	2260535.60	1	448567.79	2260535.60
16	448474.30	2260525.77			
Часть 2 (скважина 2)					
31	448474.12	2257075.08	47	448314.58	2257041.16
32	448470.56	2257091.84	48	448321.55	2257025.50
33	448463.58	2257107.50	49	448331.63	2257011.64
34	448453.51	2257121.37	50	448344.37	2257000.16
35	448440.77	2257132.84	51	448359.22	2256991.59
36	448425.92	2257141.41	52	448375.52	2256986.30
37	448409.62	2257146.71	53	448392.57	2256984.50
38	448392.57	2257148.50	54	448409.62	2256986.30
39	448375.52	2257146.71	55	448425.92	2256991.59
40	448359.22	2257141.41	56	448440.77	2257000.16
41	448344.37	2257132.84	57	448453.51	2257011.64
42	448331.63	2257121.37	58	448463.58	2257025.50
43	448321.55	2257107.50	59	448470.56	2257041.16
44	448314.58	2257091.84	60	448474.12	2257057.93
45	448311.02	2257075.08	31	448474.12	2257075.08
46	448311.02	2257057.93			

**Границы третьих поясов ЗСО скважин МУП «Коммунальщик» в д. Чепас  
и с. Дубское г.о. Перевозский Нижегородской области**

Границы третьих поясов ЗСО водозаборных скважин №№ 1, 2 определены гидродинамическими расчетами и имеют в плане границы в форме окружностей радиусами 317,0 метров (для скважины № 1) и 553,0 метра (для скважины № 2). Водозаборные скважины расположены в центрах окружностей.

д. Чепас



с. Дубское



Координаты характерных точек границ третьего пояса ЗСО скважин  
№№ 1, 2 МУП «Коммунальщик» в д. Чепас и с. Дубское

Обозначение характерных точек границ	Координаты, (м) в системе координат МСК 52		Обозначение характерных точек границ	Координаты, (м) в системе координат МСК 52	
	х	у		х	у
Часть 1 (скважина 1)			Часть 2 (скважина 2)		
1	448836.31	2260563.82	31	448942.54	2257124.31
2	448822.53	2260628.64	32	448918.50	2257237.39
3	448795.58	2260689.18	33	448871.48	2257343.00
4	448756.62	2260742.80	34	448803.53	2257436.53
5	448707.37	2260787.14	35	448717.61	2257513.89
6	448649.98	2260820.28	36	448617.49	2257571.70
7	448586.95	2260840.75	37	448507.54	2257607.42
8	448521.05	2260847.68	38	448392.57	2257619.50
9	448455.14	2260840.75	39	448277.59	2257607.42
10	448392.11	2260820.28	40	448167.64	2257571.70
11	448334.72	2260787.14	41	448067.52	2257513.89
12	448285.47	2260742.80	42	447981.61	2257436.53
13	448246.52	2260689.18	43	447913.66	2257343.00
14	448219.56	2260628.64	44	447866.63	2257237.39
15	448205.78	2260563.82	45	447842.60	2257124.31
16	448205.78	2260497.54	46	447842.60	2257008.70
17	448219.56	2260432.72	47	447866.63	2256895.62
18	448246.52	2260372.18	48	447913.66	2256790.00
19	448285.47	2260318.57	49	447981.61	2256696.48
20	448334.72	2260274.22	50	448067.52	2256619.12
21	448392.11	2260241.09	51	448167.64	2256561.31
22	448455.14	2260220.61	52	448277.59	2256525.59
23	448521.05	2260213.68	53	448392.57	2256513.50
24	448586.95	2260220.61	54	448507.54	2256525.59
25	448649.98	2260241.09	55	448617.49	2256561.31
26	448707.37	2260274.22	56	448717.61	2256619.12
27	448756.62	2260318.57	57	448803.53	2256696.48
28	448795.58	2260372.18	58	448871.48	2256790.00
29	448822.53	2260432.72	59	448918.50	2256895.62
30	448836.31	2260497.54	60	448942.54	2257008.70
1	448836.31	2260563.82	31	448942.54	2257124.31