



**Министерство  
экологии и природных ресурсов  
Нижегородской области**

Включен в Реестр  
нормативных актов органов  
исполнительной власти  
Нижегородской области  
20 СЕН 2022

№ в реестре

21005-319-319-619/221/19

**П Р И К А З**

13.09.2022

319-619/22П/од

№

г. Нижний Новгород

**Об установлении  
зоны санитарной охраны  
водозаборного участка АО «Нижегородский  
водоканал» в с. Запрудное  
Кстовского муниципального округа  
Нижегородской области**

В соответствии с Федеральным законом от 30 марта 1999 г. № 52-ФЗ «О санитарно-эпидемиологическом благополучии населения», руководствуясь положениями статьи 106 Земельного кодекса Российской Федерации, Положением о министерстве экологии и природных ресурсов Нижегородской области, утвержденным постановлением Правительства Нижегородской области от 31 декабря 2010 г. № 965, на основании санитарно - эпидемиологического заключения Управления Роспотребнадзора по Нижегородской области от 14.07.2022 г. № 52.НЦ.04.000.Т.000776.07.22 о соответствии проекта зоны санитарной охраны водозаборного участка АО «Нижегородский водоканал» в с. Запрудное Кстовского муниципального района Нижегородской области, государственным санитарно-эпидемиологическим правилам и нормативам

**п р и к а з ы в а ю:**

1. Установить границы зоны санитарной охраны водозаборного участка АО «Нижегородский водоканал» в с. Запрудное Кстовского муниципального округа Нижегородской области, согласно приложению к настоящему приказу.

2. Ограничения использования водных объектов и земельных участков в границах зоны санитарной охраны водозаборного участка АО «Нижегородский водоканал» в с. Запрудное Кстовского муниципального округа Нижегородской области, установлены частью 1 статьи 43 и пунктом 1 части 3 статьи 44 Водного кодекса Российской Федерации, подпунктом 14 пункта 5 статьи 27 Земельного кодекса Российской Федерации.


Мероприятия и режим хозяйственного использования территории в границах зоны санитарной охраны водозаборного участка АО «Нижегородский водоканал» в с. Запрудное Кстовского муниципального округа Нижегородской области, определены пунктом 3.2 СанПиН 2.1.4.1110-02 «Зоны санитарной охраны источников водоснабжения и водопроводов питьевого назначения».

3. Во исполнение Федерального закона от 13 июля 2015 г. № 218-ФЗ «О государственной регистрации недвижимости» представить в федеральный орган

исполнительной власти, уполномоченный Правительством Российской Федерации на осуществление государственного кадастрового учета, государственной регистрации прав, ведение Единого государственного реестра недвижимости и предоставление сведений, содержащихся в Едином государственном реестре недвижимости, документы о зоне санитарной охраны водозаборного участка АО «Нижегородский водоканал» в с. Запрудное Кстовского муниципального округа Нижегородской области.

4. Контроль за исполнением настоящего приказа возлагаю на первого заместителя министра О.Е.Белянину.

Министр



Д.Б.Егоров

## ПРИЛОЖЕНИЕ

к приказу министерства экологии  
и природных ресурсов  
Нижегородской области  
от 13.09.2022 № 319-619/22П/од

### Границы зоны санитарной охраны водозаборного участка АО «Нижегородский водоканал» в с. Запрудное Кстовского муниципального округа Нижегородской области

Зона санитарной охраны (далее - ЗСО) организуется для двух водозаборных скважин (скважины №№ 1, 2) хозяйственно-питьевого назначения, расположенных севернее с. Запрудное Кстовского муниципального округа Нижегородской области.

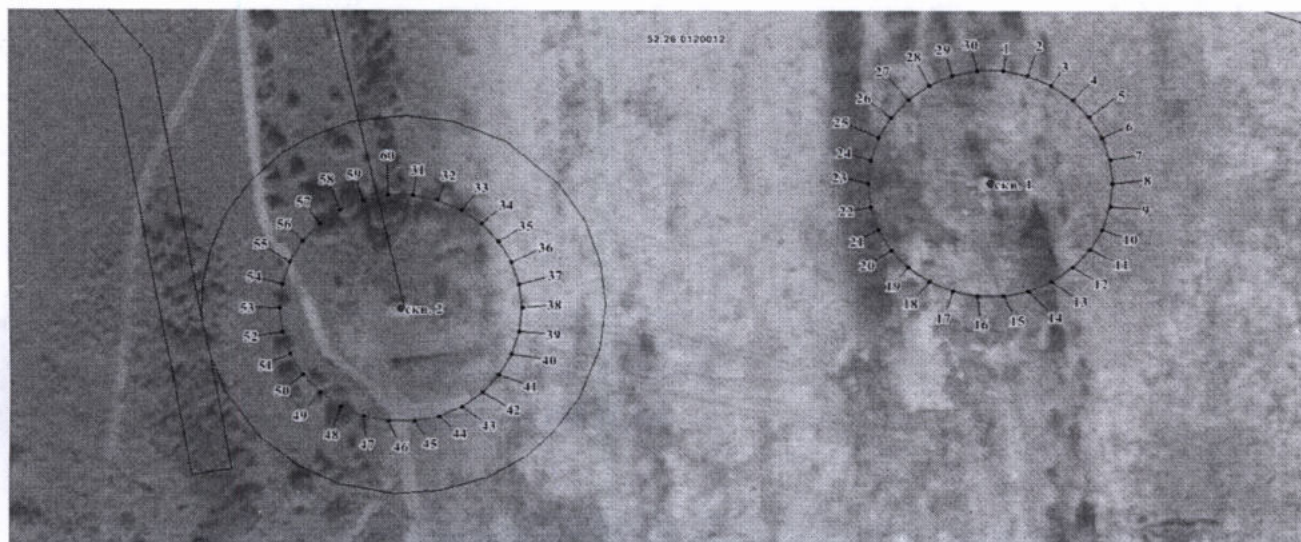
Общее водопотребление из каждой скважины составляет: 305,64 куб.м в сутки (189,47 куб.м в сутки для скважины № 1 и 116,17 куб.м в сутки для скважины № 2).

ЗСО организуется в составе трех поясов: первый пояс (строгого режима) включает территорию расположения каждой скважины, второй и третий пояса (пояса ограничений) включают территории, предназначенные для предупреждения микробного и химического загрязнения воды в водоносном пласте. Подземные воды отнесены к защищенным от поверхностного загрязнения.

### Границы ЗСО водозаборного участка АО «Нижегородский водоканал» в с. Запрудное Кстовского муниципального округа Нижегородской области

#### Границы первых поясов ЗСО

Границы первых поясов ЗСО скважин № 1 и № 2 в плане представляют собой окружности. Размеры первых поясов скважин принимаются равными 30,0 метрам. Скважины расположены в центрах окружностей.

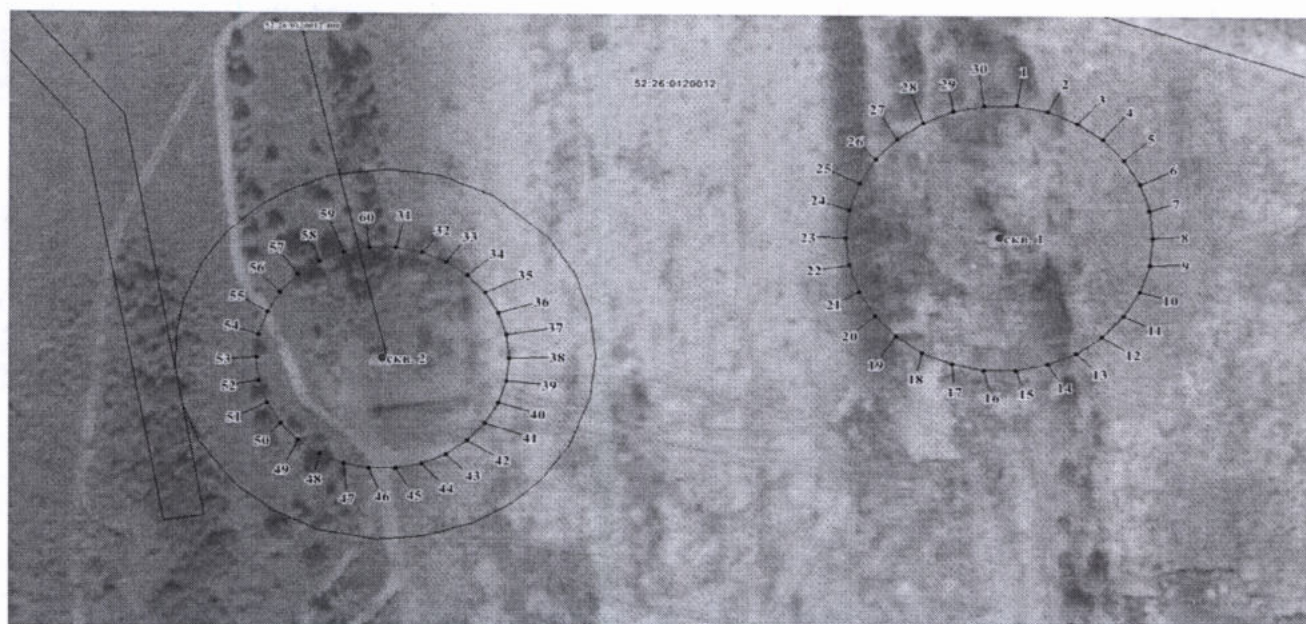


Координаты характерных точек границ первых поясов ЗСО  
водозаборного участка АО «Нижегородский водоканал» в с. Запрудное  
Кстовского муниципального округа Нижегородской области

Обозначение характерных точек границ	Координаты, (м) в системе координат МСК 52		Обозначение характерных точек границ	Координаты, (м) в системе координат МСК 52	
	х	у		х	у
Часть 1			Часть 2		
1	499039.58	2244237.05	31	499006.70	2244091.59
2	499038.28	2244243.18	32	499005.39	2244097.73
3	499035.73	2244248.91	33	499002.84	2244103.46
4	499032.04	2244253.99	34	498999.16	2244108.53
5	499027.38	2244258.18	35	498994.50	2244112.73
6	499021.95	2244261.32	36	498989.06	2244115.86
7	499015.99	2244263.26	37	498983.10	2244117.80
8	499009.75	2244263.91	38	498976.86	2244118.46
9	499003.51	2244263.26	39	498970.62	2244117.80
10	498997.55	2244261.32	40	498964.66	2244115.86
11	498992.12	2244258.18	41	498959.23	2244112.73
12	498987.45	2244253.99	42	498954.57	2244108.53
13	498983.77	2244248.91	43	498950.88	2244103.46
14	498981.22	2244243.18	44	498948.33	2244097.73
15	498979.91	2244237.05	45	498947.03	2244091.59
16	498979.91	2244230.78	46	498947.03	2244085.32
17	498981.22	2244224.64	47	498948.33	2244079.19
18	498983.77	2244218.91	48	498950.88	2244073.46
19	498987.45	2244213.84	49	498954.57	2244068.38
20	498992.12	2244209.64	50	498959.23	2244064.19
21	498997.55	2244206.51	51	498964.66	2244061.05
22	499003.51	2244204.57	52	498970.62	2244059.11
23	499009.75	2244203.91	53	498976.86	2244058.46
24	499015.99	2244204.57	54	498983.10	2244059.11
25	499021.95	2244206.51	55	498989.06	2244061.05
26	499027.38	2244209.64	56	498994.50	2244064.19
27	499032.04	2244213.84	57	498999.16	2244068.38
28	499035.73	2244218.91	58	499002.84	2244073.46
29	499038.28	2244224.64	59	499005.39	2244079.19
30	499039.58	2244230.78	60	499006.70	2244085.32
1	499039.58	2244237.05	31	499006.70	2244091.59

### Границы вторых поясов ЗСО

Размеры границ вторых поясов ЗСО скважин № 1 и № 2 определены в результате гидродинамических расчетов. Границы вторых поясов принимаются размерами 36,0 метров и 30,0 метров (при расчетной величине 27,4 метра для скважины № 2). В плане границы представляют собой окружности, где скважины расположены в центрах.



Координаты характерных точек границ вторых поясов ЗСО  
водозаборного участка АО «Нижегородский водоканал» в с. Запрудное  
Кстовского муниципального округа Нижегородской области

Обозначение характерных точек границ	Координаты, (м) в системе координат МСК 52		Обозначение характерных точек границ	Координаты, (м) в системе координат МСК 52	
	х	у		х	у
Часть 1			Часть 2		
1	499045.55	2244237.68	31	499006.70	2244091.59
2	499043.99	2244245.04	32	499005.39	2244097.73
3	499040.93	2244251.91	33	499002.84	2244103.46
4	499036.50	2244258.00	34	498999.16	2244108.53
5	499030.91	2244263.04	35	498994.50	2244112.73
6	499024.39	2244266.80	36	498989.06	2244115.86
7	499017.23	2244269.13	37	498983.10	2244117.80
8	499009.75	2244269.91	38	498976.86	2244118.46
9	499002.26	2244269.13	39	498970.62	2244117.80
10	498995.11	2244266.80	40	498964.66	2244115.86
11	498988.59	2244263.04	41	498959.23	2244112.73
12	498983.00	2244258.00	42	498954.57	2244108.53
13	498978.57	2244251.91	43	498950.88	2244103.46
14	498975.51	2244245.04	44	498948.33	2244097.73
15	498973.95	2244237.68	45	498947.03	2244091.59
16	498973.95	2244230.15	46	498947.03	2244085.32
17	498975.51	2244222.79	47	498948.33	2244079.19
18	498978.57	2244215.91	48	498950.88	2244073.46
19	498983.00	2244209.82	49	498954.57	2244068.38
20	498988.59	2244204.79	50	498959.23	2244064.19
21	498995.11	2244201.03	51	498964.66	2244061.05
22	499002.26	2244198.70	52	498970.62	2244059.11
23	499009.75	2244197.91	53	498976.86	2244058.46
24	499017.23	2244198.70	54	498983.10	2244059.11
25	499024.39	2244201.03	55	498989.06	2244061.05
26	499030.91	2244204.79	56	498994.50	2244064.19
27	499036.50	2244209.82	57	498999.16	2244068.38
28	499040.93	2244215.91	58	499002.84	2244073.46
29	499043.99	2244222.79	59	499005.39	2244079.19
30	499045.55	2244230.15	60	499006.70	2244085.32
1	499045.55	2244237.68	31	499006.70	2244091.59

## Границы третьего пояса ЗСО

Размеры границ третьего пояса ЗСО скважин № 1 и № 2 определены в результате гидродинамических расчетов. Границы третьего пояса общие, представляют собой пересекающиеся окружности, размеры которых составляют: 242,0 метра (для скважины № 1), 185,0 метров (для скважины № 2). Скважины расположены в центрах соответствующих окружностей.



Координаты характерных точек границ третьего пояса ЗСО водозаборного участка АО «Нижегородский водоканал» в с. Запрудное Кстовского муниципального округа Нижегородской области

Обозначение характерных точек границ	Координаты, (м) в системе координат МСК 52		Обозначение характерных точек границ	Координаты, (м) в системе координат МСК 52	
	х	у		х	у
1	499219.33	2244112.91	6	499219.33	2244354.91
2	499239.90	2244159.13	7	499189.59	2244395.84
3	499250.42	2244208.62	8	499151.99	2244429.70
4	499250.42	2244259.21	9	499108.18	2244454.99
5	499239.90	2244308.70	10	499060.06	2244470.62

Обозначение характерных точек границ	Координаты, (м) в системе координат МСК 52		Обозначение характерных точек границ	Координаты, (м) в системе координат МСК 52	
	х	у		х	у
11	499009.75	2244475.91	26	498839.38	2243964.67
12	498959.43	2244470.62	27	498868.12	2243938.79
13	498911.32	2244454.99	28	498901.62	2243919.45
14	498867.50	2244429.70	29	498938.40	2243907.50
15	498829.91	2244395.84	30	498976.86	2243903.46
16	498800.17	2244354.91	31	499015.33	2243907.50
17	498779.59	2244308.70	32	499052.11	2243919.45
18	498769.07	2244259.21	33	499085.60	2243938.79
19	498769.07	2244208.62	34	499114.34	2243964.67
20	498779.59	2244159.13	35	499137.08	2243995.96
21	498795.97	2244122.35	36	499152.81	2244031.29
22	498792.88	2244107.80	37	499154.80	2244040.66
23	498792.88	2244069.12	38	499189.59	2244071.98
24	498800.92	2244031.29	1	499219.33	2244112.91
25	498816.65	2243995.96			