



**Министерство
градостроительной деятельности и развития агломераций
Нижегородской области**

Включен в Реестр
нормативных актов органов
исполнительной власти
Нижегородской области

26 СЕН 2022

№ в реестре

11031-330-006-01-03/49

П Р И К А З

2 сентября 2022 г.

№ 06-01-03/49

г. Нижний Новгород

**Об утверждении документации по внесению
изменений в документацию по планировке
территории, расположенной на участке
автомобильной дороги (22 ОП МЗ 22Н-0705)
Бор – Развилье – Филипповское – Уткино на
км 9+879, км 9+950 в городском округе город
Бор Нижегородской области**

В соответствии со статьями 41, 43, 45 Градостроительного кодекса Российской Федерации, статьями 5, 27 Закона Нижегородской области от 8 апреля 2008 г. № 37-З «Об основах регулирования градостроительной деятельности на территории Нижегородской области», пунктом 3.1.10 Положения о министерстве градостроительной деятельности и развития агломераций Нижегородской области, утвержденного постановлением Правительства Нижегородской области от 16 апреля 2020 г. № 308, на основании приказа министерства градостроительной деятельности и развития агломераций Нижегородской области от 22 июня 2022 г. №06-01-02/44

п р и к а з ы в а ю :

1. Утвердить прилагаемую документацию по внесению изменений в документацию по планировке (проект межевания) территории, расположенной на участке автомобильной дороги (22 ОП МЗ 22Н-0705) Бор – Развилье – Филипповское – Уткино на км 9+879, км 9+950 в городском округе город Бор Нижегородской области (далее – документация по внесению изменений), утвержденную приказом министерства градостроительной деятельности и развития агломераций Нижегородской области от 5 марта 2022 г. № 06-01-03/3.


2. Министерству градостроительной деятельности и развития агломераций Нижегородской области:

2.1. В течение семи дней со дня утверждения направить утвержденную документацию по внесению изменений главе местного самоуправления городского округа город Бор Нижегородской области для опубликования в порядке, установленном для официального опубликования муниципальных правовых актов, иной официальной информации, и размещения на официальном сайте поселения в сети «Интернет».

2.2. В течение десяти рабочих дней со дня утверждения обеспечить размещение документации по внесению изменений в государственной информационной системе обеспечения градостроительной деятельности.

2.3. Разместить настоящий приказ на официальном сайте министерства градостроительной деятельности и развития агломераций Нижегородской области в информационно-телекоммуникационной сети «Интернет».

И.о. министра

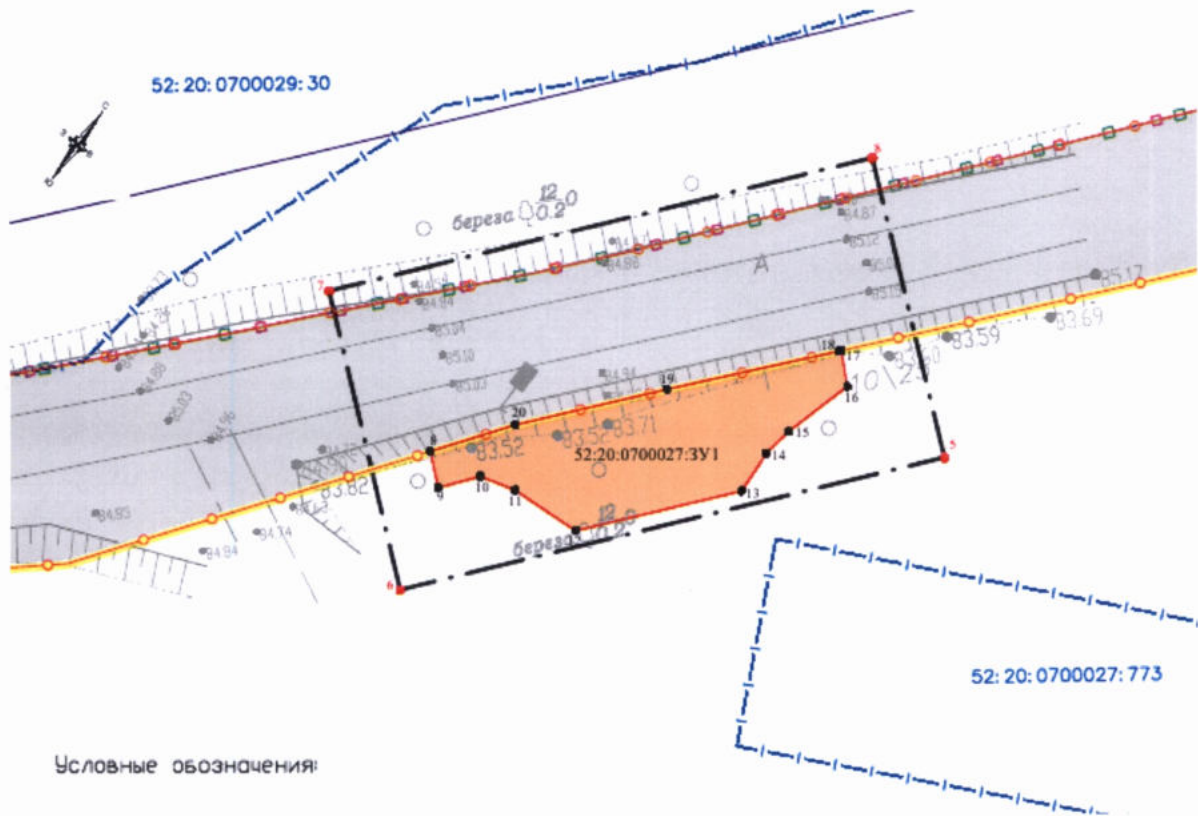


С.Г. Попов





УТВЕРЖДЕНА
 приказом министерства
 градостроительной деятельности
 и развития агломераций
 Нижегородской области
 от 2 сентября 2022 г. №06-01-03/49

Документация по внесению изменений в документацию по планировке территории, расположенной на участке автомобильной дороги (22 ОП МЗ 22Н-0705) Бор – Развилье – Филипповское – Уткино на км 9+879, км 9+950 в городском округе город Бор Нижегородской области

**Проект межевания территории
 I. Чертеж межевания территории**



Условные обозначения:

	Границы территории, в отношении которой утвержден проект межевания территории		Границы земельных участков, имеющиеся в ЕГРН сведения о которых достаточны для определения их местоположения
	Характерная точка границы территории, в отношении которой утвержден проект межевания территории		52:20:0700027:103 Кадастровый номер земельного участка
	Характерная точка границы образуемого земельного участка		52:19:0000000:536 Кадастровый номер сооружения
	Зона планируемого размещения линейного объекта (полоса постоянного отвода а/д)		Сооружения, имеющиеся в ЕГРН сведения о которых достаточны для определения их местоположения
	Границы образуемых земельных участков		Земельные участки для эксплуатации а/дорог, имеющиеся в ЕГРН сведения о которых достаточны для определения их местоположения
	52:20:0700027:3У1 Условный номер образуемого земельного участка		Граница населенного пункта (д.Кольцова)
	Границы кадастровых кварталов		

II. Перечень и сведения об образуемых земельных участках

Местоположение границ и условный номер образуемого земельного участка указаны в разделе I. Чертеж межевания территории.

Сведения о земельном участке, образуемом из земель, государственная собственность на которые не разграничена, в границах зоны планируемого размещения линейного объекта (полоса отвода автомобильной дороги)

Условный номер образуемого земельного участка	Площадь, м ²	Категория земель	Вид разрешенного использования образуемого земельного участка	Адрес (описание местоположения)
52:20:0700027:3У1	374	Земли населенных пунктов	Земельные участки (территории) общего пользования	Нижегородская область, г. о. г. Бор, д. Кольцово, западнее участка 1А

Перечни координат характерных точек образуемого земельного участка (система координат – МСК-52)

Условный номер земельного участка		52:20:0700027:3У1	
Обозначение характерных точек границы	Координаты, м		Y
	X	Y	
8	541094,82	2227710,43	
9	541092,39	2227713,31	
10	541095,90	2227716,00	
11	541096,92	2227719,70	
12	541097,36	2227727,08	
13	541110,77	2227738,07	
14	541115,34	2227737,78	
15	541118,46	2227738,24	
16	541125,70	2227740,22	
17	541128,21	2227737,55	
18	541128,02	2227737,39	
19	541114,39	2227725,81	
20	541102,18	2227715,68	
8	541094,82	2227710,43	

Образуемый земельный участок будет отнесен к территориям общего пользования.

III. Сведения о границах территории, в отношении которой утвержден проект межевания

Местоположение границ территории, в отношении которой утвержден проект межевания, и обозначение характерных точек границ отражены в разделе I. Чертеж межевания территории.

*Перечень координат характерных точек границ территории,
в отношении которой утвержден проект межевания*

(система координат – МСК-52)

Номер характерной точки границы	Координаты, м	
	X	Y
5	541125,87	2227752,36
6	541081,79	2227716,52
7	541101,55	2227692,49
8	541145,63	2227728,25
5	541125,87	2227752,36
