



**Министерство
градостроительной деятельности и развития агломераций
Нижегородской области**

Включен в Реестр
нормативных актов органов
исполнительной власти
Нижегородской области
17 НОЯ 2022

1.1356-330-006-01-03/58

П Р И К А З

7 ноября 2022 г.

№ 06-01-03/58

г. Нижний Новгород

**Об утверждении документации по
планировке территории, расположенной от
ул. Самохвалова до пр. Ленинского
Комсомола, ул. Комбрига Патоличева, пр.
Циолковского в городском округе город
Дзержинск Нижегородской области**

В соответствии со статьями 8², 41 – 43, 46 Градостроительного кодекса Российской Федерации, пунктом 3 статьи 2¹ Закона Нижегородской области от 23 декабря 2014 г. № 197-З «О перераспределении отдельных полномочий между органами местного самоуправления муниципальных образований Нижегородской области и органами государственной власти Нижегородской области», пунктом 3.1.10 Положения о министерстве градостроительной деятельности и развития агломераций Нижегородской области, утвержденного постановлением Правительства Нижегородской области от 16 апреля 2020 г. № 308, на основании приказа министерства градостроительной деятельности и развития агломераций Нижегородской области от 26 февраля 2021 г. № 06-01-02/8 (с изменениями от 12 октября 2021 г. № 06-01-02/56), с учетом протокола общественных обсуждений от 4 октября 2022 г. и заключения о результатах общественных обсуждений от 4 октября 2022 г.

п р и к а з ы в а ю:

1. Утвердить прилагаемую документацию по планировке территории, расположенной от ул. Самохвалова до пр. Ленинского Комсомола, ул. Комбрига Патоличева, пр. Циолковского в городском округе город Дзержинск Нижегородской области (далее – документация по планировке территории).


2. Министерству градостроительной деятельности и развития агломераций Нижегородской области:

2.1. В течение четырех дней со дня утверждения направить утвержденную документацию по планировке территории главе местного самоуправления городского округа город Дзержинск Нижегородской области для опубликования в порядке, установленном для официального опубликования муниципальных правовых актов, иной официальной информации, и размещения на официальном сайте города в информационно-телекоммуникационной сети «Интернет».

2.2. В течение десяти рабочих дней со дня утверждения обеспечить размещение документации по планировке территории в государственной информационной системе обеспечения градостроительной деятельности.

2.3. Разместить настоящий приказ на официальном сайте министерства градостроительной деятельности и развития агломераций Нижегородской области в информационно-телекоммуникационной сети «Интернет».

Министр



М.В. Ракова

УТВЕРЖДЕНА
приказом министерства
градостроительной деятельности
и развития агломераций
Нижегородской области
от 7 ноября 2022 г. № 06-01-03/58







Документация по планировке территории, расположенной от ул. Самохвалова до пр. Ленинского Комсомола,
ул. Комбрига Патоличева, пр. Циолковского в городском округе город Дзержинск Нижегородской области

Проект планировки территории

I. Чертеж красных линий



УСЛОВНЫЕ ОБОЗНАЧЕНИЯ

- | | |
|---|--|
|  | - граница территории, в отношении которой осуществляется подготовка проекта планировки |
|  | - границы земельных участков, зарегистрированных в ЕГРН |
|  | - устанавливаемые красные линии |
|  | - существующие красные линии |
|  | - ликвидируемые красные линии |
|  | - границы озеленных территорий общего пользования |

*Перечень координат характерных точек устанавливаемых красных линий
(система координат МСК-52)*

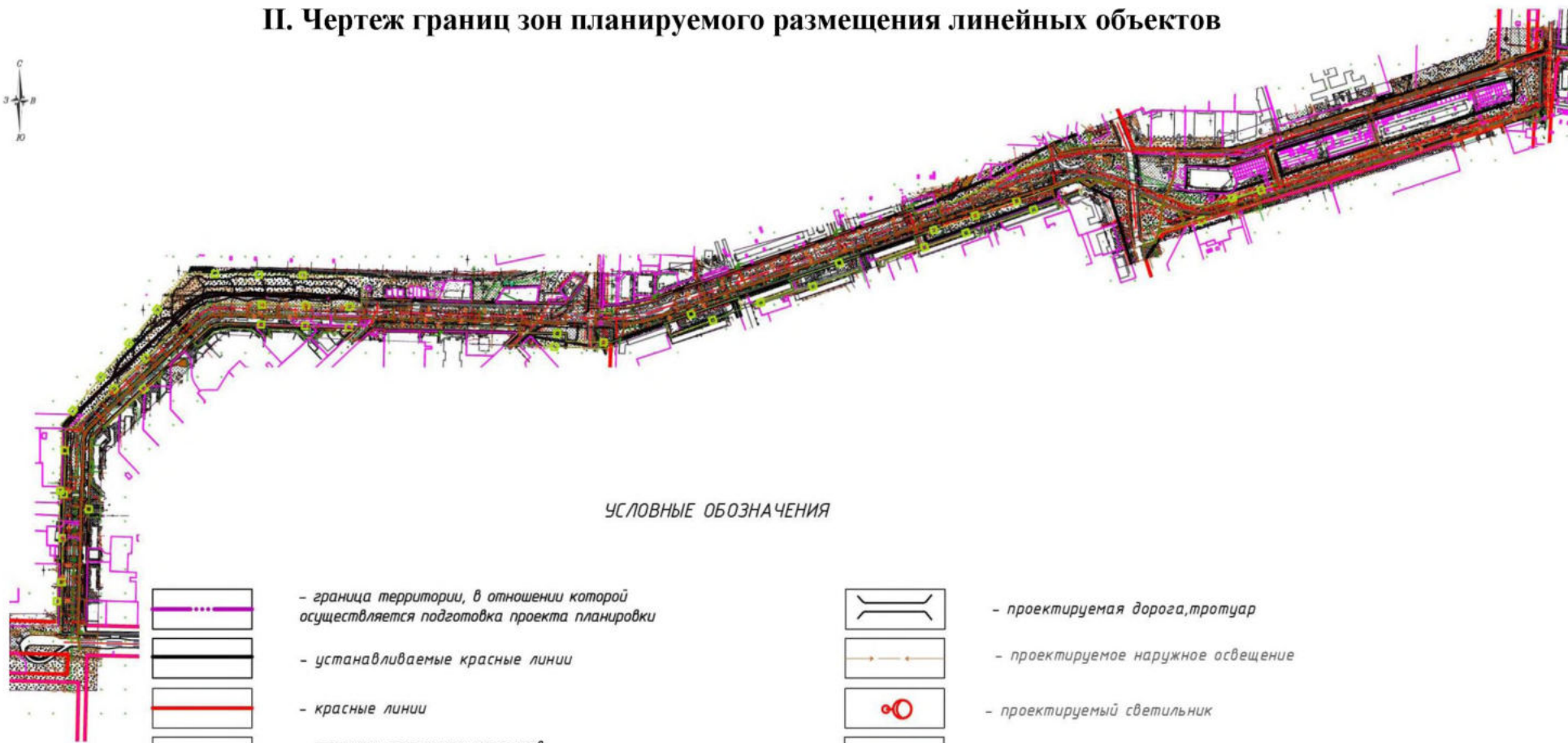
Номер характерных точек красных линий	Координаты, м	
	X	Y
Контур 1		
1	519833.19	2177118.69
2	519885.17	2177119.50
3	520221.04	2177127.66
4	520330.66	2177244.46
5	520450.49	2177372.43
6	520458.68	2177385.53
7	520461.29	2177401.01
8	520452.63	2177683.69
9	520428.49	2177658.29
Контур 2		
10	520427.30	2177690.87
11	520445.63	2177710.27
12	520449.14	2177716.03
13	520448.95	2177724.27
14	520448.56	2177739.40
15	520445.56	2177739.33
16	520445.68	2177812.66
17	520444.03	2177910.30
18	520441.95	2178016.94
19	520416.40	2177990.07
Контур 3		
20	520415.48	2178015.20
21	520441.45	2178042.48
22	520439.99	2178117.67
23	520411.75	2178116.45
Контур 4		
24	520421.32	2178210.12
25	520428.90	2178228.20
26	520469.72	2178345.94
27	520512.35	2178467.53
28	520520.88	2178493.62
29	520553.62	2178588.27
30	520601.37	2178725.97
31	520648.07	2178860.70
31a	520630.55	2178867.13
31б	520724.40	2179134.22
32	520743.76	2179135.35
33	520758.39	2179180.85
34	520721.50	2179250.59
35	520670.54	2179266.90
36	520585.60	2179292.71
Контур 5		

Номер характерных точек красных линий	Координаты, м	
	X	Y
37	520635.67	2179350.24
38	520595.27	2179322,68
Контур 6		
39	520876.11	2180068.83
40	520895.35	2180131,39
Контур 7		
41	519840.78	2177061.68
42	520251.52	2177072.43
43	520494.27	2177331.39
44	520514.79	2177364.28
45	520521.26	2177402.85
46	520512.96	2177673.72
47	520507.89	2177849.82
48	520506.25	2177920.06
49	520503.30	2178080.14
50	520502.73	2178115.79
51	520509.70	2178122.42
52	520519.29	2178130.86
53	520524.23	2178134.94
54	520539.04	2178147.17
55	520556.85	2178159.45
56	520565.61	2178159.52
Контур 8		
57	520565.09	2178194.52
58	520500.12	2178193.92
59	520499.63	2178225.17
60	520505.82	2178258.33
61	520512.42	2178289.11
62	520514.30	2178300.80
63	520548.62	2178400.59
64	520567.75	2178454.88
65	520700.07	2178843.04
66	520714.71	2178884.76
67	520763.79	2179000.72
68	520800.45	2179062.99
69	520836.49	2179133.91
70	520853.16	2179175.95
Контур 9		
72	520823,27	2179386,98
73	520822.04	2179445.01
74	520822.36	2179468.55
75	520824.63	2179491.99
76	520828.84	2179515.16









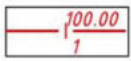


Номер характерных точек красных линий	Координаты, м	
	X	Y
77	520834.95	2179537.90
78	520847.15	2179576.73
79	520947.06	2179884.80
80	521002.91	2180056.28
81	521006.19	2180056.15
Контур 10		
82	520763.63	2179588.36
83	520814.17	2179572.39
84	520786.90	2179486.06
85	520788.23	2179406.53

Номер характерных точек красных линий	Координаты, м	
	X	Y
86	520735.57	2179406.00
87	520734.64	2179497.36
82	520763.63	2179588.36
Контур 11		
88	520820.19	2179591.47
89	520769.70	2179607.42
90	520923.00	2180088.68
91	520972.78	2180089.63
92	520951.48	2180007.07
88	520820.19	2179591.47


II. Чертеж границ зон планируемого размещения линейных объектов



УСЛОВНЫЕ ОБОЗНАЧЕНИЯ

	- граница территории, в отношении которой осуществляется подготовка проекта планировки		- проектируемая дорога, тротуар
	- устанавливаемые красные линии		- проектируемое наружное освещение
	- красные линии		- проектируемый светильник
	- границы земельных участков, зарегистрированных в ЕГРН		- проектируемые сети ливневой канализации
	- границы зоны планируемого размещения линейного объекта (временная полоса отвода)		- дождеприемник
	- номер поворотной точки границы зоны планируемого размещения линейного объекта (временной полосы отвода)		- ось и пикетаж проектируемой автомобильной дороги
	- границы зоны планируемого размещения линейного объекта (постоянная полоса отвода магистральной улицы районного значения регулируемого движения ул. Комбрига Патолочева)		
	- номер поворотной точки границы зоны планируемого размещения линейного объекта (постоянная полоса отвода магистральной улицы общегородского значения регулируемого движения ул. Комбрига Патолочева)		

III. Чертеж границ зон планируемого размещения линейных объектов, подлежащих реконструкции в связи с изменением их местоположения



IV. Положение о размещении линейного объекта

Документация по планировке территории, расположенной от ул. Самохвалова до пр. Ленинского Комсомола, ул. Комбрига Патоличева, пр. Циолковского в городском округе город Дзержинск Нижегородской области, выполнена в целях строительства автомобильной дороги.

Автомобильная дорога проектируется как магистральная улица районного значения и имеет следующее назначение: обеспечение транспортной и пешеходной связи в пределах жилых районов, а также выходов на другие магистральные улицы; пропуск всех видов транспорта.

Пересечение с дорогами и улицами в предусмотрено одном уровне.

Проектируемая магистральная улица районного значения проходит по участкам улиц Патоличева, Буденного, проездов в жилой застройке. Протяженность проектируемой улицы 3691 м (ориентировочно).

Основная проезжая часть имеет 4 полосы движения. Ширина основной 16.0 м, а именно: 2 полосы по 3.5 м и 2 крайние правые полосы по 4.0 м для проезда общественного транспорта. Боковые проезды имеют переменную ширину, а именно: однополосная проезжая часть шириной 3.5 м, 2-х полосная проезжая часть шириной 6.0 м.

Расчетная интенсивность движения основной проезжей части на одну полосу движения – 500 ед/ч.

Проектом также предусмотрены пешеходные связи и велодорожки.

Ширина тротуаров переменная:

- вдоль основной проезжей части от 1.5 м до 5.8 м;
- вдоль боковых проездов от 1.7 м до 3.2 м.

Велодорожки выполняются 2-х полосными с переменной шириной от 2.0 м до 2.5 м.

Продольный уклон основной проезжей части улицы составляет:

- максимальный 24‰;
- минимальный 5‰.

Для обеспечения водоотвода предусмотрено устройство закрытой сети ливневой канализации с последующим присоединением ее к существующим сетям. Общая протяженность проектируемой сети 8197 м (ориентировочно).

Также в проекте предусмотрена организация сети наружного освещения общей протяженностью 13505 м (ориентировочно).

Начало улицы (ПК0+00) принято по краю проезжей части пр. Циолковского. Конец улицы (северный (ПК24+91,45)+ПК11+95,02 и южный (ПК24+94,45)+ПК11+93,28) принят до края проезжей части ул. Гайдара.

Развитие данной территории планируется в 1 этап.

В составе проекта планировки территории предусмотрено установление новых и изменение существующих красных линий.

Зона планируемого размещения линейного объекта располагается на территории г.о.г. Дзержинск Нижегородской области.

Перечень координат характерных точек границ зон планируемого размещения линейного объекта (постоянный отвод автомобильной дороги) (система координат МСК-52)

Номер характерной точки границы	Координаты, м	
	X	Y
Контур 01		
1	519818.59	2177064.60
2	519819.39	2177003.17
3	519813.66	2177003.09
4	519813.75	2177004.83
5	519813.20	2177047.06
6	519812.01	2177052.71
7	519807.80	2177062.65
8	519806.63	2177065.41
9	519804.53	2177142.55
10	519817.37	2177142.82
11	519818.14	2177105.61
12	519835.13	2177106.05
13	519834.81	2177118.71
14	519837.14	2177118.75
15	519837.12	2177114.35
16	519885.24	2177115.19
17	519885.11	2177119.50

Номер характерной точки границы	Координаты, м	
	X	Y
18	519885.17	2177119.50
19	519888.59	2177119.58
20	519969.11	2177121.54
21	520057.90	2177123.69
22	520091.19	2177124.50
23	520158.45	2177126.14
24	520221.04	2177127.66
25	520330.66	2177244.46
26	520450.49	2177372.43
27	520458.68	2177385.53
28	520461.29	2177401.01
29	520452.63	2177683.69
30	520428.49	2177658.29
31	520427.30	2177690.87
32	520445.63	2177710.27
33	520449.14	2177716.03
34	520448.95	2177724.27
35	520448.56	2177739.40

Номер характерной точки границы	Координаты, м	
	X	Y
36	520445.56	2177739.32
37	520445.68	2177812.66
38	520444.03	2177910.30
39	520441.95	2178016.94
40	520441.45	2178042.48
41	520440.05	2178117.67
42	520424.32	2178116.99
43	520421.36	2178210.10
44	520429.63	2178230.30
45	520469.72	2178345.94
46	520512.35	2178467.53
47	520520.88	2178493.62
48	520553.62	2178588.27
49	520601.37	2178725.97
50	520648.07	2178860.70
51	520743.76	2179135.35
52	520758.39	2179180.85
53	520761.01	2179191.95
54	520761.92	2179203.72
55	520760.85	2179216.21
56	520758.25	2179226.79
57	520739.96	2179283.04
58	520668.53	2179289.43
59	520640.14	2179293.38
60	520590.26	2179307.14
61	520594.71	2179320.96
62	520647.22	2179314.49
63	520659.59	2179314.71
64	520721.44	2179309.17
65	520727.54	2179313.86
66	520703.56	2179366.84
67	520685.60	2179410.45
68	520683.53	2179466.57
69	520698.33	2179515.28
70	520756.06	2179705.80
71	520755.57	2179705.95
72	520779.16	2179776.80
73	520811.87	2179876.59
74	520839.31	2179958.98
75	520846.49	2179980.32
76	520898.56	2180135.79
77	520899.42	2180138.21
78	520890.96	2180141.36
79	520886.93	2180141.87
80	520884.14	2180142.22
81	520883.44	2180142.30
82	520882.47	2180142.24

Номер характерной точки границы	Координаты, м	
	X	Y
83	520887.65	2180158.51
84	521073.84	2180166.84
85	521073.90	2180149.92
86	521073.90	2180148.06
87	521071.88	2180148.05
88	521053.81	2180147.32
89	521050.81	2180147.20
90	521049.89	2180147.16
91	521049.89	2180149.55
92	521035.38	2180149.32
93	521032.56	2180147.22
94	521015.62	2180093.25
95	521003.07	2180056.78
96	520947.06	2179884.80
97	520847.15	2179576.73
98	520834.95	2179537.90
99	520828.84	2179515.16
100	520824.63	2179491.99
101	520823.70	2179482.37
102	520821.30	2179482.33
103	520822.52	2179404.08
103a	520823.62	2179333.46
104	520824.14	2179298.88
105	520885.16	2179273.35
106	520874.28	2179250.76
107	520835.97	2179266.65
108	520832.52	2179264.34
109	520832.54	2179245.75
110	520831.75	2179227.17
111	520830.40	2179211.19
112	520828.44	2179195.27
113	520826.36	2179181.87
114	520823.88	2179168.53
115	520821.02	2179155.26
116	520817.79	2179142.09
117	520819.10	2179139.22
118	520835.15	2179131.26
119	520829.93	2179120.99
120	520813.76	2179125.33
121	520803.99	2179119.61
122	520792.26	2179087.08
123	520778.15	2179055.50
124	520764.19	2179029.26
125	520746.38	2178996.46
126	520730.12	2178962.86
127	520715.45	2178928.53
128	520706.36	2178894.39

Номер характерной точки границы	Координаты, м	
	X	Y
129	520688.32	2178842.29
130	520693.17	2178840.79
131	520698.66	2178838.89
132	520567.75	2178454.88
133	520548.62	2178400.59
134	520514.30	2178300.80
135	520513.78	2178297.57
136	520512.36	2178297.49
137	520509.23	2178295.14
138	520504.47	2178281.41
139	520500.36	2178267.80
140	520497.35	2178253.91
141	520495.46	2178239.77
142	520494.72	2178225.63
143	520492.54	2178220.44
144	520481.32	2178213.58
145	520482.04	2178186.59
146	520492.11	2178186.67
147	520493.43	2178186.70
148	520494.11	2178176.17
149	520565.29	2178178.46
150	520565.61	2178159.52
151	520556.85	2178159.45
152	520539.04	2178147.17
153	520524.23	2178134.94
154	520519.29	2178130.86
155	520509.70	2178122.42
156	520502.73	2178115.79
157	520503.30	2178080.14
158	520503.45	2178071.75
159	520506.25	2177920.06
160	520507.89	2177849.82
161	520512.46	2177691.08
162	520495.18	2177691.08
163	520502.98	2177396.88
164	520501.29	2177379.20
165	520491.77	2177355.73
166	520450.95	2177312.06
167	520439.67	2177294.87
168	520425.99	2177280.28
169	520244.24	2177093.67
170	520244.24	2177081.17
171	520239.38	2177075.62
172	520122.02	2177072.55
173	520053.37	2177070.75
174	520008.62	2177069.58
175	519976.76	2177068.74

Номер характерной точки границы	Координаты, м	
	X	Y
1	519818.59	2177064.60
Контур 02		
176	520706.02	2179463.83
177	520747.69	2179591.10
178	520749.51	2179592.98
179	520763.63	2179588.36
180	520814.17	2179572.39
181	520791.10	2179499.35
182	520806.31	2179494.54
183	520803.55	2179444.49
184	520806.43	2179389.07
185	520782.79	2179386.02
186	520759.60	2179380.51
187	520743.90	2179374.28
188	520725.75	2179366.80
189	520711.16	2179402.21
190	520705.26	2179419.09
191	520703.35	2179438.14
192	520704.31	2179456.40
176	520706.02	2179463.83
Контур 03		
193	520818.68	2179807.04
194	520879.01	2179788.71
195	520881.53	2179785.65
196	520820.19	2179591.47
197	520819.13	2179591.80
198	520817.97	2179588.11
199	520812.97	2179585.49
200	520754.93	2179603.46
201	520752.30	2179608.49
202	520797.02	2179749.63
203	520815.03	2179807.04
193	520818.68	2179807.04
Контур 04		
204	520878.91	2180014.31
205	520823.61	2179837.83
206	520823.32	2179836.87
207	520820.21	2179824.82
208	520821.49	2179814.06
209	520834.29	2179810.18
210	520860.16	2179802.31
211	520879.33	2179796.49
212	520884.92	2179796.38
213	520946.74	2179992.07
214	520942.60	2179998.47
215	520883.97	2180017.19
204	520878.91	2180014.31

Номер характерной точки границы	Координаты, м	
	X	Y
Контур 05		
216	520972.78	2180089.63
217	520976.00	2180101.09
218	520973.40	2180106.11
219	520933.07	2180118.86
220	520926.78	2180119.24
221	520921.04	2180116.62
222	520911.81	2180109.25
223	520907.54	2180103.07
224	520882.87	2180026.24
225	520886.36	2180023.96
226	520916.06	2180014.94
227	520931.54	2180010.15
228	520943.37	2180006.43
229	520946.85	2180005.63
230	520951.48	2180007.06
216	520972.78	2180089.63
Контур 06		
231	520742.60	2179057.07
232	520744.03	2179064.03
233	520737.08	2179065.46
234	520735.63	2179058.52
231	520742.60	2179057.07
Контур 07		
235	520806.59	2179238.82
236	520806.27	2179247.02
237	520798.04	2179246.71
238	520798.35	2179238.49
235	520806.59	2179238.82
Контур 08		
239	520990.30	2180078.39
240	520985.71	2180084.00
241	520980.14	2180079.20
242	520984.76	2180073.82
239	520990.30	2180078.39
Вкрапление 1		
243	520061.56	2177105.44
244	520061.54	2177107.10
245	520061.36	2177107.70
246	520060.36	2177107.66
247	520060.37	2177106.67
248	520060.56	2177105.43
243	520061.56	2177105.44
Вкрапление 2		
249	520061.45	2177112.25
250	520061.43	2177113.26
251	520060.43	2177113.23

Номер характерной точки границы	Координаты, м	
	X	Y
252	520060.45	2177112.24
249	520061.45	2177112.25
Вкрапление 3		
253	520061.31	2177119.62
254	520061.29	2177120.63
255	520060.30	2177120.60
256	520060.31	2177119.61
253	520061.31	2177119.62
Вкрапление 4		
257	520510.33	2177702.74
258	520510.31	2177703.75
259	520509.31	2177703.74
260	520509.33	2177702.73
257	520510.33	2177702.74
Вкрапление 5		
261	520501.36	2177701.46
262	520501.31	2177702.46
263	520500.31	2177702.41
264	520500.36	2177701.41
261	520501.36	2177701.46
Вкрапление 6		
265	520499.33	2177701.58
266	520499.36	2177702.58
267	520498.36	2177702.61
268	520498.33	2177701.61
265	520499.33	2177701.58
Вкрапление 7		
268	520445.97	2177700.07
270	520445.97	2177701.07
271	520444.97	2177701.09
272	520444.97	2177700.09
268	520445.97	2177700.07
Вкрапление 8		
273	520507.13	2177777.83
274	520507.09	2177778.83
275	520506.08	2177778.79
276	520506.12	2177777.78
273	520507.13	2177777.83
Вкрапление 9		
277	520497.30	2177852.38
278	520497.34	2177853.39
279	520496.34	2177853.41
280	520496.30	2177852.42
277	520497.30	2177852.38
Вкрапление 10		
281	520503.24	2177889.88
282	520502.23	2177889.85

Номер характерной точки границы	Координаты, м	
	X	Y
283	520502.20	2177890.86
284	520503.21	2177890.89
281	520503.24	2177889.88
Вкрапление 11		
285	520502.98	2177987.73
286	520502.88	2177988.73
287	520501.88	2177988.63
288	520501.98	2177987.63
285	520502.98	2177987.73
Вкрапление 12		
289	520493.62	2178006.41
290	520493.68	2178007.41
291	520492.68	2178007.47
292	520492.61	2178006.48
289	520493.62	2178006.41
Вкрапление 13		
293	520490.70	2178051.51
294	520490.40	2178052.47
295	520489.44	2178052.16
296	520489.75	2178051.21
293	520490.70	2178051.51
Вкрапление 14		
297	520492.78	2178060.03
298	520491.78	2178060.09
299	520491.72	2178059.09
300	520492.72	2178059.04
297	520492.78	2178060.03
Вкрапление 15		
301	520478.81	2178181.08
302	520477.82	2178181.02
303	520477.77	2178182.02
304	520478.76	2178182.08
301	520478.81	2178181.08
Вкрапление 16		
305	520462.52	2178180.19
306	520462.46	2178181.18
3307	520461.46	2178181.13
308	520461.52	2178180.13
305	520462.52	2178180.19
Вкрапление 17		
309	520474.86	2178300.61
310	520473.91	2178302.36
311	520472.15	2178301.40
312	520473.11	2178299.65
309	520474.86	2178300.61
Вкрапление 18		
313	520499.87	2178375.37

Номер характерной точки границы	Координаты, м	
	X	Y
315	520500.20	2178376.31
316	520499.25	2178376.64
314	520498.93	2178375.69
313	520499.87	2178375.37
Вкрапление 19		
317	520516.79	2178411.71
318	520517.15	2178412.64
319	520516.21	2178412.99
320	520515.86	2178412.05
317	520516.79	2178411.71
Вкрапление 20		
321	520560.09	2178551.81
322	520560.39	2178552.77
323	520559.44	2178553.07
324	520559.13	2178552.12
321	520560.09	2178551.81
Вкрапление 21		
325	520613.59	2178709.05
326	520613.89	2178710.01
327	520612.94	2178710.30
328	520612.64	2178709.35
325	520613.59	2178709.05
Вкрапление 22		
329	520614.51	2178711.07
330	520614.80	2178712.02
331	520613.85	2178712.33
332	520613.55	2178711.37
329	520614.51	2178711.07
Вкрапление 23		
333	520615.28	2178713.74
334	520615.55	2178714.70
335	520614.59	2178714.98
336	520614.31	2178714.01
333	520615.28	2178713.74
Вкрапление 24		
337	520604.62	2178714.49
338	520604.92	2178715.45
339	520603.96	2178715.74
340	520603.67	2178714.80
337	520604.62	2178714.49
Вкрапление 25		
341	520688.39	2178826.08
342	520688.73	2178827.02
343	520687.80	2178827.36
344	520687.45	2178826.43
341	520688.39	2178826.08
Вкрапление 26		

Номер характерной точки границы	Координаты, м	
	X	Y
345	520655.54	2178837.68
346	520655.87	2178838.63
347	520654.92	2178838.95
348	520654.60	2178838.00
345	520655.54	2178837.68
Вкрапление 27		
349	520674.95	2178891.30
351	520675.28	2178892.25
352	520674.32	2178892.57
350	520674.01	2178891.62
349	520674.95	2178891.30
Вкрапление 28		
353	520678.85	2178901.17
354	520679.17	2178902.11
355	520678.23	2178902.44
356	520677.90	2178901.48
353	520678.85	2178901.17
Вкрапление 29		
357	520696.32	2178948.78
358	520696.64	2178949.72
359	520695.70	2178950.05
360	520695.37	2178949.09
357	520696.32	2178948.78
Вкрапление 30		
361	520731.87	2179049.16
362	520732.18	2179050.11
363	520731.22	2179050.42
364	520730.92	2179049.46
361	520731.87	2179049.16
Вкрапление 31		
365	520775.53	2179167.83
366	520775.88	2179168.78
367	520774.93	2179169.12
368	520774.60	2179168.17
365	520775.53	2179167.83
Вкрапление 32		
369	520777.05	2179170.72
370	520777.03	2179171.72
371	520776.03	2179171.70
372	520776.05	2179170.70
369	520777.05	2179170.72
Вкрапление 33		
373	520770.55	2179210.13
374	520770.54	2179211.13
375	520769.54	2179211.12
376	520769.55	2179210.12
373	520770.55	2179210.13

Номер характерной точки границы	Координаты, м	
	X	Y
Вкрапление 34		
377	520788.93	2179262.98
378	520788.74	2179270.08
379	520781.64	2179269.90
380	520781.84	2179262.80
377	520788.93	2179262.98
Вкрапление 35		
381	520688.59	2179416.64
382	520688.87	2179417.60
383	520687.92	2179417.88
384	520687.62	2179416.93
381	520688.59	2179416.64
Вкрапление 36		
385	520691.50	2179423.51
386	520691.82	2179424.45
387	520690.88	2179424.77
388	520690.55	2179423.82
385	520691.50	2179423.51
Вкрапление 37		
389	520702.39	2179457.79
390	520702.70	2179458.74
391	520701.75	2179459.05
392	520701.43	2179458.11
389	520702.39	2179457.79
Вкрапление 38		
393	520697.99	2179493.82
394	520698.30	2179494.77
395	520697.35	2179495.09
396	520697.03	2179494.13
393	520697.99	2179493.82
Вкрапление 39		
397	520714.46	2179494.71
398	520714.77	2179495.65
399	520713.81	2179495.97
400	520713.51	2179495.01
397	520714.46	2179494.71
Вкрапление 40		
401	520723.73	2179577.24
402	520724.00	2179578.21
403	520724.96	2179577.94
404	520724.70	2179576.98
401	520723.73	2179577.24
Вкрапление 41		
405	520736.28	2179613.81
406	520736.59	2179614.77
407	520735.62	2179615.06
408	520735.33	2179614.11

Номер характерной точки границы	Координаты, м	
	X	Y
405	520736.28	2179613.81
Вкрапление 42		
409	520750.43	2179608.97
410	520750.76	2179609.92
411	520751.70	2179609.60
412	520751.38	2179608.66
409	520750.43	2179608.97
Вкрапление 43		
413	520757.11	2179630.45
414	520757.42	2179631.40
415	520758.37	2179631.09
416	520758.05	2179630.14
413	520757.11	2179630.45
Вкрапление 44		
417	520757.97	2179701.51
418	520758.33	2179702.45
419	520757.38	2179702.81
420	520757.04	2179701.86
417	520757.97	2179701.51
Вкрапление 45		
421	520762.87	2179699.67
422	520763.24	2179700.61
423	520762.31	2179700.97
424	520761.94	2179700.04
421	520762.87	2179699.67
Вкрапление 46		
427	520812.98	2179801.06
425	520813.31	2179802.00

Номер характерной точки границы	Координаты, м	
	X	Y
426	520812.35	2179802.33
428	520812.04	2179801.37
425	520812.98	2179801.06
Вкрапление 47		
429	520923.70	2180153.44
430	520924.49	2180154.06
431	520925.12	2180153.28
432	520924.33	2180152.66
429	520923.70	2180153.44
Вкрапление 48		
433	520920.57	2180152.13
434	520921.55	2180152.35
435	520921.78	2180151.38
436	520920.80	2180151.15
433	520920.57	2180152.13
Вкрапление 49		
437	521015.37	2180157.32
438	521015.31	2180158.31
439	521014.31	2180158.26
440	521014.37	2180157.26
437	521015.37	2180157.32
Вкрапление 50		
441	521069.50	2180160.09
442	521069.42	2180161.08
443	521068.42	2180160.99
444	521068.52	2180159.99
441	521069.50	2180160.09

*Перечень координат характерных точек границ зон планируемого размещения
линейного объекта (временный отвод автомобильной дороги) (система
координат – МСК-52)*

Номер характерной точки границы	Координаты, м	
	X	Y
Контур 1		
1	520239.38	2177075.62
2	520122.02	2177072.55
3	520053.37	2177070.75
4	520008.62	2177069.58
5	519976.76	2177068.74
6	519818.59	2177064.60
7	519819.39	2177003.17
8	519831.96	2177003.50

Номер характерной точки границы	Координаты, м	
	X	Y
9	519831.52	2177056.17
10	519857.31	2177056.87
11	519973.00	2177060.41
12	519972.94	2177063.65
13	519998.26	2177064.04
14	519998.30	2177061.18
15	520053.58	2177062.87
16	520235.86	2177068.44
17	520252.96	2177068.96

Номер характерной точки границы	Координаты, м	
	X	Y
18	520420.24	2177208.24
19	520564.89	2177328.67
20	520560.01	2177690.42
21	520528.15	2177690.84
22	520527.90	2177702.49
23	520512.14	2177702.42
24	520512.46	2177691.08
25	520495.18	2177691.08
26	520502.98	2177396.88
27	520501.29	2177379.20
28	520491.77	2177355.73
29	520450.88	2177311.95
30	520439.67	2177294.87
31	520425.99	2177280.28
32	520244.24	2177093.67
33	520244.24	2177081.17
1	520239.38	2177075.62
Контур 2		
34	520128.76	2177129.47
35	520108.85	2177148.85
36	520058.08	2177147.81
37	520057.90	2177123.69
38	520091.19	2177124.50
39	520155.27	2177126.06
40	520157.53	2177130.25
34	520128.76	2177129.47
Контур 3		
39	520155.27	2177126.06
40	520157.53	2177130.25
41	520158.65	2177132.53
42	520159.21	2177132.55
43	520159.21	2177132.35
44	520166.39	2177132.60
45	520166.39	2177132.71
46	520166.98	2177132.73
47	520166.98	2177131.87
48	520170.72	2177126.43
39	520155.27	2177126.06
Контур 4		
49	520420.38	2177364.60
50	520425.85	2177370.13
51	520428.23	2177368.03
52	520444.32	2177384.48
53	520447.50	2177397.98
54	520450.87	2177416.93
55	520449.48	2177461.53
56	520435.00	2177481.50

Номер характерной точки границы	Координаты, м	
	X	Y
57	520434.32	2177500.06
58	520449.08	2177500.57
59	520447.88	2177552.90
60	520446.67	2177557.37
61	520443.92	2177561.50
62	520431.64	2177572.91
63	520431.05	2177588.96
64	520437.32	2177595.94
65	520431.87	2177600.92
66	520444.01	2177614.53
67	520441.61	2177616.67
68	520443.50	2177618.63
69	520440.88	2177620.97
70	520445.60	2177626.48
71	520441.63	2177630.11
72	520435.85	2177635.31
73	520441.77	2177642.10
74	520428.65	2177653.94
75	520428.49	2177658.29
76	520452.63	2177683.69
77	520461.29	2177401.01
78	520458.68	2177385.53
79	520450.49	2177372.43
80	520421.83	2177341.83
81	520413.61	2177351.25
49	520420.38	2177364.60
Контур 5		
82	520444.99	2177853.55
83	520442.53	2177853.57
84	520442.53	2177859.85
85	520444.88	2177859.85
82	520444.99	2177853.55
Контур 6		
86	520441.95	2178016.94
87	520416.40	2177990.07
88	520415.24	2178021.89
88a	520414.14	2178043.08
88б	520416.88	2178046.00
88в	520414.27	2178048.44
89	520408.62	2178199.75
90	520418.82	2178228.24
91	520423.14	2178228.46
92	520429.63	2178230.30
93	520421.32	2178210.12
94	520424.32	2178116.99
95	520440.06	2178117.67
86	520441.95	2178016.94

Номер характерной точки границы	Координаты, м	
	X	Y
Контур 7		
96	520456.65	2178325.46
97	520461.35	2178321.79
98	520469.72	2178345.94
99	520512.35	2178467.53
100	520514.97	2178475.55
101	520491.59	2178483.21
102	520481.10	2178451.20
103	520479.73	2178451.73
104	520479.25	2178451.92
105	520435.03	2178333.64
96	520456.65	2178325.46
Контур 8		
106	520513.78	2178297.57
107	520518.22	2178297.79
108	520518.22	2178303.52
109	520515.40	2178303.87
110	520514.30	2178300.80
106	520513.78	2178297.57
Контур 9		
111	520575.22	2178476.80
112	520581.41	2178474.77
113	520579.92	2178470.20
114	520573.67	2178472.24
111	520575.22	2178476.80
Контур 10		
115	520550.61	2178579.56
116	520546.80	2178585.40
117	520532.32	2178590.28
118	520502.37	2178505.83
119	520499.33	2178506.83
120	520528.96	2178597.25
121	520526.93	2178597.92
122	520571.13	2178722.48
123	520566.46	2178724.07
124	520569.51	2178733.00
125	520579.21	2178729.86
126	520600.19	2178722.58
127	520553.62	2178588.27
115	520550.61	2178579.56
Контур 11		
128	520643.36	2178676.68
129	520645.30	2178682.36
130	520652.38	2178679.83
131	520650.38	2178674.54
128	520643.36	2178676.68
Контур 12		

Номер характерной точки границы	Координаты, м	
	X	Y
136	520705.30	2178836.59
137	520701.14	2178824.16
138	520694.42	2178826.47
139	520698.66	2178838.89
136	520705.30	2178836.59
Контур 13		
142	520581.51	2178768.16
143	520590.90	2178765.19
144	520591.48	2178764.98
145	520621.25	2178848.95
146	520641.52	2178841.80
147	520648.07	2178860.70
148	520743.76	2179135.35
149	520758.39	2179180.85
150	520735.50	2179188.73
151	520721.41	2179151.86
152	520707.68	2179157.11
153	520701.79	2179140.72
154	520711.15	2179137.57
155	520714.06	2179136.56
156	520660.76	2178983.24
157	520647.86	2178987.69
158	520642.33	2178971.68
159	520656.37	2178967.81
160	520592.55	2178784.48
161	520587.69	2178786.27
142	520581.51	2178768.16
Контур 14		
162	520694.36	2179502.21
163	520698.33	2179515.28
164	520712.13	2179560.85
165	520699.10	2179564.99
166	520680.36	2179505.90
162	520694.36	2179502.21
Контур 15		
167	520896.31	2180128.57
167a	520886.45	2180128.72
167b	520884.72	2180124.48
168	520880.85	2180124.73
169	520880.34	2180135.55
170	520882.47	2180142.24
171	520883.44	2180142.30
172	520886.93	2180141.87
173	520890.96	2180141.36
174	520899.42	2180138.21
175	520898.56	2180135.79
167	520896.31	2180128.57

Номер характерной точки границы	Координаты, м	
	X	Y
Контур 16		
176	520839.65	2179203.09
177	520852.05	2179204.37
178	520851.69	2179208.36
179	520839.63	2179207.10
180	520830.01	2179208.05
181	520829.59	2179203.96
176	520839.65	2179203.09
Контур 17		
182	520709.42	2179474.23
183	520712.43	2179473.26
184	520750.12	2179592.78
185	520749.51	2179592.98
186	520747.69	2179591.10
182	520709.42	2179474.54
Контур 18		
132	520706.36	2178894.39
133	520706.55	2178895.08
134	520707.99	2178894.57
135	520690.77	2178845.17
141	520688.32	2178842.29
132	520706.36	2178894.39
Контур 19		
192	520691.26	2179396.69
193	520669.00	2179404.22
194	520683.97	2179454.59
195	520683.53	2179466.57
196	520649.12	2179351.36
197	520628.79	2179343.96
198	520622.28	2179319.21
199	520626.15	2179318.18
200	520632.14	2179340.92
201	520651.53	2179348.02
202	520704.37	2179356.00
203	520720.51	2179309.26
204	520721.44	2179309.17
205	520727.54	2179313.86
206	520706.49	2179360.37
207	520653.59	2179352.38
208	520667.91	2179400.40
209	520693.29	2179391.78
192	520691.26	2179396.69
Контур 20		
210	520761.92	2179203.72
211	520761.01	2179191.95
212	520759.30	2179184.69
213	520744.71	2179206.58

Номер характерной точки границы	Координаты, м	
	X	Y
214	520755.32	2179219.86
215	520747.26	2179240.70
216	520751.47	2179247.63
217	520753.10	2179242.61
218	520758.25	2179226.79
219	520760.85	2179216.21
210	520761.92	2179203.72
Контур 21		
220	520805.95	2179120.53
221	520797.02	2179094.37
222	520781.70	2179058.53
223	520772.94	2179041.45
224	520754.56	2179007.34
225	520738.19	2178974.84
226	520721.83	2178938.38
227	520711.41	2178914.09
228	520715.45	2178928.53
229	520730.12	2178962.86
230	520746.38	2178996.46
231	520764.19	2179029.26
232	520778.15	2179055.50
233	520792.26	2179087.08
234	520803.99	2179119.61
235	520806.05	2179120.81
220	520805.95	2179120.53
Контур 22		
236	519805.26	2177081.09
237	519805.21	2177100.09
238	519783.20	2177103.46
239	519783.79	2177107.41
240	519805.55	2177104.02
241	519806.20	2177081.09
236	519805.26	2177081.09
Контур 23		
242	519821.73	2177105.61
243	519821.58	2177109.07
244	519818.07	2177109.03
245	519818.14	2177105.61
242	519821.73	2177105.61
Контур 24		
246	520483.53	2178186.59
247	520482.04	2178186.59
248	520481.32	2178213.58
249	520483.53	2178214.93
246	520483.53	2178186.59
Контур 25		
48	520170.72	2177126.43

Номер характерной точки границы	Координаты, м	
	X	Y
250	520168.26	2177130.00
251	520218.40	2177131.49
252	520230.01	2177137.21
253	520221.04	2177127.66
48	520170.72	2177126.43
Контур 26		
254	520245.84	2177154.08
255	520243.42	2177156.41

Номер характерной точки границы	Координаты, м	
	X	Y
256	520272.54	2177187.60
257	520284.39	2177198.46
258	520311.35	2177229.93
259	520344.51	2177266.51
260	520355.53	2177276.15
261	520361.73	2177277.63
254	520245.84	2177154.08

Размещение улицы, требует выполнения переустройства существующих инженерных коммуникаций, в связи с изменением их местоположения.

Настоящим проектом планировки территории предусмотрено переустройство следующих инженерных коммуникаций:

а) сети наружного освещения:

- от ПК0+30,72 до ПК2+97,06 ориентировочной протяженностью 145.5 м;

б) водопровод:

- ПК4+8,54 до ПК7+86,59 ориентировочной протяженностью 413.4 м;

- ПК8+83,77 до ПК9+93,07 ориентировочной протяженностью 163.9 м;

- ПК11+22,45 до ПК11+77,22 ориентировочной протяженностью 57.5 м;

- ПК13+49,62 до ПК13+65,57 ориентировочной протяженностью 41.9 м;

- ПК13+63,41 до ПК13+81,12 ориентировочной протяженностью 46.0 м;

- ПК13+52,08 до ПК15+30,47 ориентировочной протяженностью 178.4 м;

- ПК14+69,17 до ПК15+30,47 ориентировочной протяженностью 91.1 м;

- ПК(24+91,45)+ПК1+65,84 до ПК(24+91,45)+ПК2+94,51 ориентировочной протяженностью 176.9 м;

- ПК(24+91,45)+ПК1+92,65 до ПК(24+91,45)+ПК3+5,88 ориентировочной протяженностью 177.4 м;

- ПК(24+91,45)+ПК1+96,58 до ПК(24+91,45)+ПК3+8,40 ориентировочной протяженностью 179.0 м;

- ПК(24+91,45)+ПК4+7,39 до ПК(24+91,45)+ПК5+20,78 ориентировочной протяженностью 216.1 м;

- ПК(24+91,45)+ПК11+49,53 до ПК(24+91,45)+ПК11+65,65 ориентировочной протяженностью 40.1 м;

в) газопровод:

- ПК1+65,03 до ПК2+54,54 ориентировочной протяженностью 89.6 м;

- ПК2+2,92 до ПК2+54,89 ориентировочной протяженностью 60.3 м;

- ПК2+25,88 до ПК2+54,56 ориентировочной протяженностью 35.6 м;

- ПК14+64,01 до ПК14+85,93 ориентировочной протяженностью 41.9 м;

- ПК16+24,62 до ПК16+86,46 ориентировочной протяженностью 63.8 м;

- ПК18+46,92 до ПК18+89,07 ориентировочной протяженностью 42.2 м;

- ПК24+15,06 до ПК24+51,10 ориентировочной протяженностью 60.4 м;

- ПК(24+91,45)+ПК0+94,31 до ПК(24+91,45)+ПК1+79,50 ориентировочной протяженностью 99.7 м;

- ПК(24+91,45)+ПК1+25,87 до ПК(24+91,45)+ПК1+72,56 ориентировочной протяженностью 45.2 м;

- ПК(24+91,45)+ПК1+27,17 до ПК(24+91,45)+ПК1+78,57 ориентировочной протяженностью 49.8 м;

- ПК(24+91,45)+ПК2+59,52 до ПК(24+91,45)+ПК3+10,67 ориентировочной протяженностью 67.1 м;

- ПК(24+91,45)+ПК2+61,16 до ПК(24+91,45)+ПК3+11,00 ориентировочной протяженностью 55.3 м;

- ПК(24+91,45)+ПК4+25,53 до ПК(24+91,45)+ПК4+73,18 ориентировочной протяженностью 66.4 м;

- ПК(24+91,45)+ПК5+29,36 до ПК(24+91,45)+ПК6+21,44 ориентировочной протяженностью 92.2 м;

- ПК(24+91,45)+ПК11+37,57 до ПК(24+91,45)+ПК11+62,08 ориентировочной протяженностью 31.6 м;

г) теплотрасса:

- ПК(24+91,45)+ПК1+92,30 до ПК(24+91,45)+ПК2+14,92 ориентировочной протяженностью 43.9 м.

*Перечень координат характерных точек границ зон планируемого размещения
линейных объектов, подлежащих реконструкции в связи с изменением их
местоположения (система координат – МСК-52)*

Номер характерной точки границы	Координаты, м	
	X	Y
Контур 1		
1	519835.20	2177107.10
2	519835.09	2177111.10
3	519834.22	2177111.12
4	519834.17	2177107.12
1	519835.20	2177107.10
Контур 2		
5	519960.84	2177135.65
6	519956.84	2177135.60
7	519957.00	2177121.24
8	519961.00	2177121.24
5	519960.84	2177135.65
Контур 3		
9	520419.38	2177339.69
10	520413.32	2177345.06
11	520415.97	2177348.06
12	520417.86	2177346.39
13	520421.57	2177342.13
9	520419.38	2177339.69
Контур 4		
14	520597.58	2178723.49
15	520599.19	2178728.63
16	520601.95	2178727.64
17	520600.19	2178722.58
14	520597.58	2178723.49
Контур 5		
18	520721.83	2178938.38
19	520737.91	2178974.22
20	520740.84	2178972.82
21	520724.20	2178937.26
18	520721.83	2178938.38
Контур 6		
22	520823.65	2179165.22
23	520823.05	2179161.27
24	520822.34	2179161.37
25	520823.18	2179165.29
22	520823.65	2179165.22
Контур 7		
26	520829.59	2179203.96
27	520833.86	2179203.53
28	520831.76	2179191.75
29	520828.31	2179192.36

Номер характерной точки границы	Координаты, м	
	X	Y
30	520827.59	2179188.30
31	520827.41	2179188.33
32	520828.44	2179195.27
26	520829.59	2179203.96
Контур 8		
33	520834.58	2179207.60
34	520830.01	2179208.05
35	520830.40	2179211.19
36	520831.75	2179227.17
37	520832.49	2179243.66
38	520835.54	2179262.55
39	520836.90	2179266.27
40	520844.45	2179263.13
33	520834.58	2179207.60
Контур 9		
41	520827.49	2179301.35
42	520856.62	2179297.54
43	520852.92	2179287.17
44	520827.62	2179298.01
41	520827.49	2179301.35
Вкрапление		
45	520830.86	2179296.87
46	520849.44	2179289.32
47	520851.18	2179294.22
45	520830.86	2179296.87
Контур 10		
48	520748.84	2179211.74
49	520741.11	2179220.36
50	520745.59	2179224.38
51	520752.63	2179216.49
48	520748.84	2179211.74
Контур 11		
52	520742.37	2179258.61
53	520740.33	2179263.90
54	520718.97	2179279.59
55	520719.25	2179284.89
56	520725.23	2179284.36
57	520725.23	2179282.51
58	520745.01	2179267.91
59	520747.35	2179260.31
52	520742.37	2179258.61
Контур 12		

Номер характерной точки границы	Координаты, м	
	X	Y
60	520684.89	2179429.64
61	520681.44	2179429.02
62	520687.25	2179398.05
63	520691.26	2179396.69
64	520685.60	2179410.45
60	520684.89	2179429.64
Контур 13		
65	520707.63	2179470.88
66	520716.04	2179468.37
66a	520716.79	2179454.29
67	520719.46	2179439.69
68	520713.92	2179432.68
69	520715.78	2179429.81
70	520713.65	2179426.78
71	520709.12	2179427.83
72	520709.38	2179424.57
73	520708.07	2179424.32
74	520712.52	2179411.66
75	520708.74	2179410.33
76	520704.94	2179421.15
77	520703.35	2179438.14
78	520704.05	2179451.33
79	520707.55	2179450.15
80	520705.85	2179445.13

Номер характерной точки границы	Координаты, м	
	X	Y
81	520710.41	2179438.10
82	520713.54	2179441.74
83	520710.39	2179464.27
84	520706.34	2179465.24
65	520707.63	2179470.88
Контур 14		
85	520754.04	2179605.15
86	520755.82	2179610.74
87	520753.29	2179611.62
88	520752.30	2179608.49
85	520754.04	2179605.15
Контур 15		
90	520926.78	2180119.24
91	520927.10	2180117.23
92	520924.62	2180115.27
93	520925.32	2180114.12
94	520919.38	2180108.29
95	520907.68	2180098.08
96	520906.46	2180099.69
97	520907.54	2180103.07
98	520911.81	2180109.25
99	520921.04	2180116.62
90	520926.78	2180119.24

В составе проектируемых линейных объектов не предусмотрено размещение объектов капитального строительства, для которых требуется установление предельных параметров разрешенного строительства.

Документацией по планировке территории предусмотрены необходимые мероприятия по защите существующих сохраняемых объектов капитального строительства, в том числе сетей инженерных коммуникаций, попадающих в зону планируемого размещения линейного объекта, от негативного воздействия в связи с размещением линейных объектов.

Положения по защите объектов капитального строительства, строящихся на момент подготовки проекта планировки территории, и объектов капитального строительства, планируемых к строительству в соответствии с ранее

утвержденной документацией по планировке территории не разрабатываются в связи с отсутствием таких объектов на территории разработки проекта.

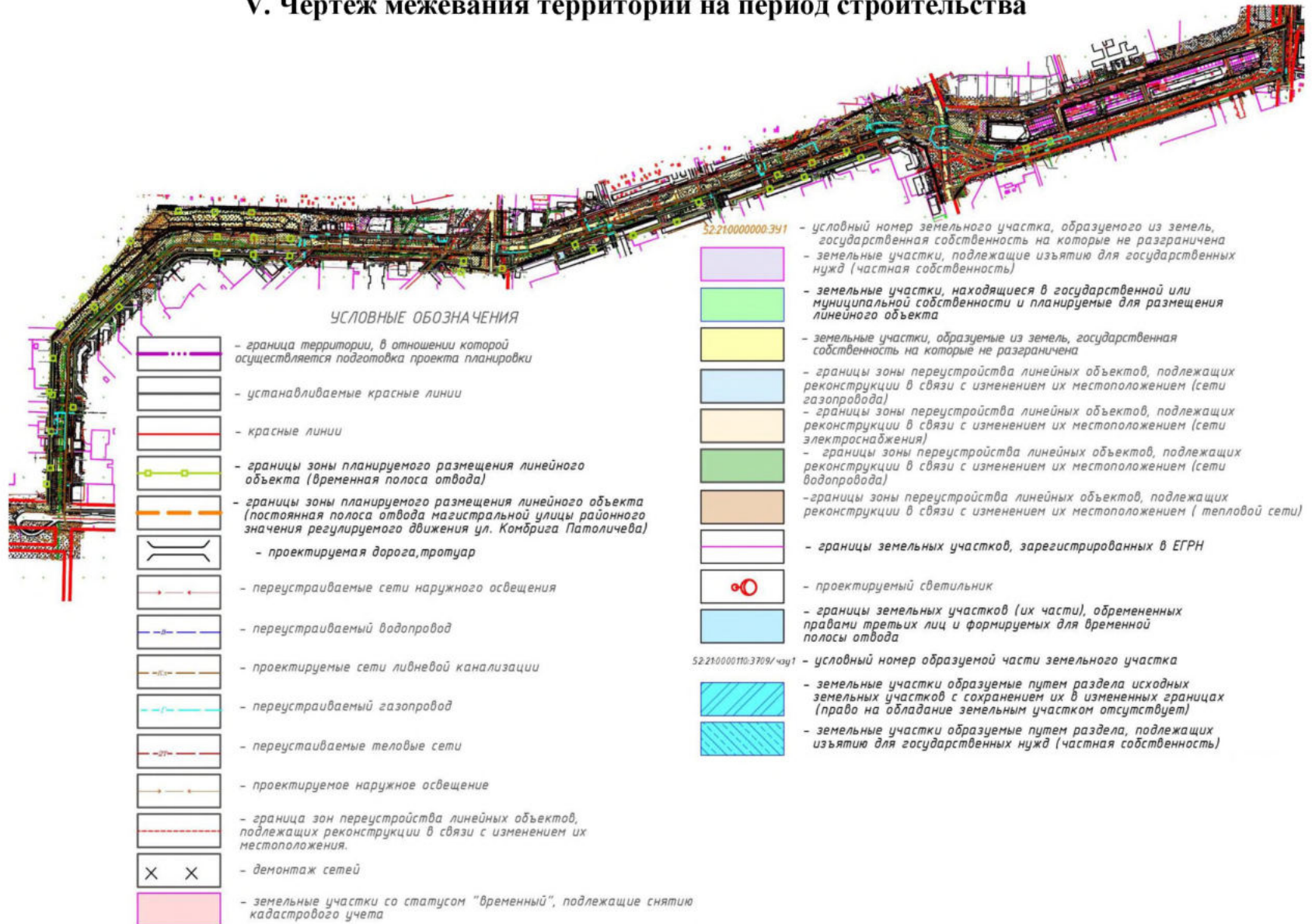
В границах зоны планируемого размещения линейных объектов отсутствуют объекты культурного наследия. Необходимость осуществления мероприятий по их сохранению от возможного негативного воздействия отсутствует.

Проектом планировки территории предусматривается осуществление необходимых мероприятий по охране окружающей среды при строительстве линейных объектов.

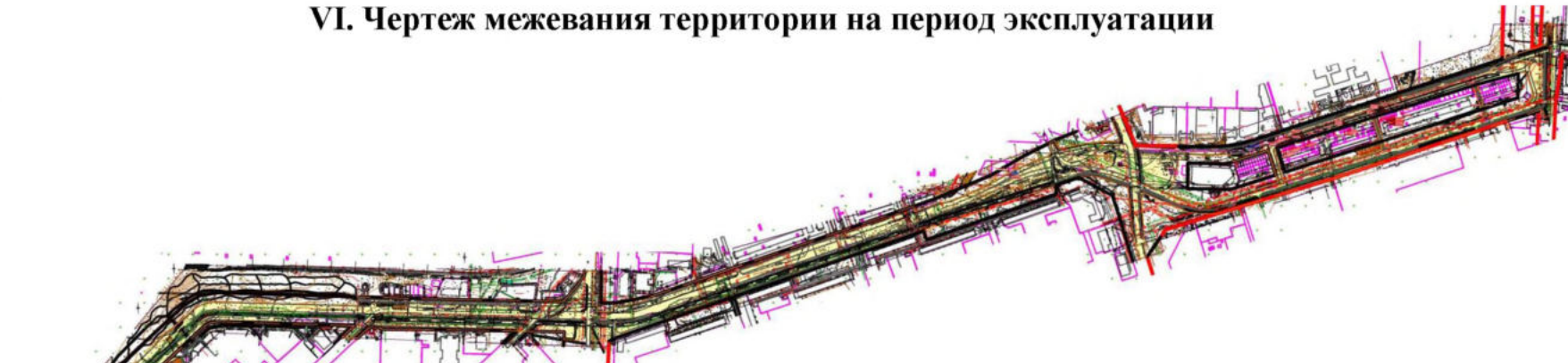
В документации по планировке территории предусмотрены мероприятия по защите территории от чрезвычайных ситуаций техногенного характера, в том числе по обеспечению пожарной безопасности в связи с размещением линейного объекта.

Проект межевания территории

V. Чертеж межевания территории на период строительства



VI. Чертеж межевания территории на период эксплуатации



УСЛОВНЫЕ ОБОЗНАЧЕНИЯ

-  - граница территории, в отношении которой осуществляется подготовка проекта планировки
-  - границы земельных участков, зарегистрированных в ЕГРН
-  - устанавливаемые красные линии
-  - поворотная точка границы зоны планируемого размещения линейного объекта (постоянная полоса отвода магистральной улицы районного значения регулируемого движения ул. Комбрига Патолочева)
-  - поворотная точка границы земельного участка, образованного путем раздела (:342)
-  - границы зоны планируемого размещения линейного объекта (постоянная полоса отвода магистральной улицы районного значения регулируемого движения ул. Комбрига Патолочева)
-  - земельные участки образуемые путем раздела исходных земельных участков с сохранением их в измененных границах (право на обладание земельным участком отсутствует)
-  - земельные участки образуемые путем раздела, подлежащих изъятию для государственных нужд (частная собственность)
-  - земельные участки, находящиеся в государственной или муниципальной собственности и планируемые для размещения линейного объекта
-  - земельные участки со статусом "временный", подлежащие снятию с кадастрового учета
-  - земельные участки, подлежащие изъятию для государственных нужд (частная собственность)
-  - земельные участки, образуемые из земель, государственная собственность на которые не разграничена
-  52:210000000.341 - условный номер земельного участка, образуемого из земель, государственная собственность на которые не разграничена

VII. Перечень и сведения об образуемых земельных участках

Местоположение границ и условные номера образуемых земельных участков, частей земельных участков отражены в разделах V. Чертеж межевания территории на период строительства, VI. Чертеж межевания территории на период эксплуатации.

Сведения о земельных участках, образуемых из земель, государственная собственность на которые не разграничена, в границах зон планируемого размещения линейных объектов (временный отвод автомобильной дороги), необходимых на период строительства линейных объектов

Условный номер образуемого земельного участка	Номер контура многоконтурного земельного участка	Площадь образуемого земельного участка, кв.м	Вид разрешенного использования	Категория земель	Адрес (описание местоположения)
52:21:0000000:ЗУ2	-	3,80	Земельные участки (территории) общего пользования (12.0)	Земли населенных пунктов	Нижегородская область, г Дзержинск, пр-кт Циолковского
52:21:0000000:ЗУ3	-	1722,0	Земельные участки (территории) общего пользования (12.0)	Земли населенных пунктов	Нижегородская область, г Дзержинск, пр-кт Циолковского
52:21:0000000:ЗУ4	-	110,0	Земельные участки (территории) общего пользования (12.0)	Земли населенных пунктов	обл. Нижегородская, г. Дзержинск, б-р Космонавтов
52:21:0000000:ЗУ5	-	959,80	Земельные участки (территории) общего пользования (12.0)	Земли населенных пунктов	обл. Нижегородская, г. Дзержинск, б-р Космонавтов
52:21:0000000:ЗУ6	1	1901,65	Земельные участки (территории) общего пользования (12.0)	Земли населенных пунктов	обл. Нижегородская, г. Дзержинск, б-р Космонавтов
52:21:0000000:ЗУ7	-	151,70	Земельные участки (территории) общего пользования (12.0)	Земли населенных пунктов	обл. Нижегородская, г. Дзержинск, б-р Космонавтов

52:21:0000000 :3У8	-	39097,50	Земельные участки (территории) общего пользования (12.0)	Земли населенных пунктов	обл. Нижегородская, г. Дзержинск., б-р Космонавтов
52:21:0000000 :3У9	-	181,60	Земельные участки (территории) общего пользования (12.0)	Земли населенных пунктов	обл. Нижегородская, г. Дзержинск., б-р Космонавтов
52:21:0000000 :3У10	1	1839,95	Земельные участки (территории) общего пользования (12.0)	Земли населенных пунктов	обл. Нижегородская, г. Дзержинск., б-р Космонавтов
	2				
52:21:0000000 :3У11	-	60,0	Земельные участки (территории) общего пользования (12.0)	Земли населенных пунктов	обл. Нижегородская, г. Дзержинск., б-р Космонавтов
52:21:0000000 :3У12	-	12,30	Земельные участки (территории) общего пользования (12.0)	Земли населенных пунктов	обл. Нижегородская, г. Дзержинск., б-р Космонавтов
52:21:0000000 :3У13	-	101,80	Земельные участки (территории) общего пользования (12.0)	Земли населенных пунктов	обл. Нижегородская, г. Дзержинск., б-р Космонавтов
52:21:0000000 :3У14	-	3996,00	Земельные участки (территории) общего пользования (12.0)	Земли населенных пунктов	обл. Нижегородская, г. Дзержинск., пр-кт Свердлова
52:21:0000000 :3У15	-	51,50	Земельные участки (территории) общего пользования (12.0)	Земли населенных пунктов	обл. Нижегородская, г. Дзержинск., пр-кт Свердлова
52:21:0000000 :3У16	-	3494,30	Земельные участки (территории) общего пользования (12.0)	Земли населенных пунктов	обл. Нижегородская, г. Дзержинск., пр-кт Свердлова
52:21:0000000 :3У17	-	9,40	Земельные участки (территории) общего пользования (12.0)	Земли населенных пунктов	Нижегородская обл, г Дзержинск, ул Комбрига Патоличева
52:21:0000000 :3У18	-	31,50	Земельные участки (территории) общего пользования (12.0)	Земли населенных пунктов	Нижегородская обл, г Дзержинск, ул Комбрига Патоличева
52:21:0000000 :3У19	-	4014,50	Земельные участки (территории) общего пользования (12.0)	Земли населенных пунктов	Нижегородская обл, г Дзержинск, ул Комбрига Патоличева
52:21:0000000 :3У20	-	43,30	Земельные участки (территории)	Земли населенных пунктов	Нижегородская обл, г Дзержинск, ул

			общего пользования (12.0)		Комбрига Патоличева
52:21:0000000 :3Y21	-	93,50	Земельные участки (территории) общего пользования (12.0)	Земли населенных пунктов	Нижегородская обл, г Дзержинск, ул Комбрига Патоличева
52:21:0000000 :3Y22	-	76,80	Земельные участки (территории) общего пользования (12.0)	Земли населенных пунктов	Нижегородская обл, г Дзержинск, ул Комбрига Патоличева
52:21:0000000 :3Y23	-	7005,30	Земельные участки (территории) общего пользования (12.0)	Земли населенных пунктов	Нижегородская обл, г Дзержинск, ул Комбрига Патоличева
52:21:0000000 :3Y24	-	348,40	Земельные участки (территории) общего пользования (12.0)	Земли населенных пунктов	Нижегородская обл, г Дзержинск, ул Комбрига Патоличева
52:21:0000000 :3Y25	-	133,50	Земельные участки (территории) общего пользования (12.0)	Земли населенных пунктов	Нижегородская обл, г Дзержинск, ул Комбрига Патоличева
52:21:0000000 :3Y26	-	553,20	Земельные участки (территории) общего пользования (12.0)	Земли населенных пунктов	Нижегородская обл, г Дзержинск, ул Комбрига Патоличева
52:21:0000000 :3Y27	-	213,20	Земельные участки (территории) общего пользования (12.0)	Земли населенных пунктов	Нижегородская обл, г Дзержинск, ул Комбрига Патоличева
52:21:0000000 :3Y28	-	2,40	Земельные участки (территории) общего пользования (12.0)	Земли населенных пунктов	Нижегородская обл, г Дзержинск, ул Комбрига Патоличева
52:21:0000000 :3Y29	-	492,10	Земельные участки (территории) общего пользования (12.0)	Земли населенных пунктов	Нижегородская обл, г Дзержинск, ул Комбрига Патоличева
52:21:0000000 :3Y30	-	1317,60	Земельные участки (территории) общего пользования (12.0)	Земли населенных пунктов	Нижегородская обл, г Дзержинск, ул Комбрига Патоличева
52:21:0000000 :3Y31	-	435,70	Земельные участки (территории) общего пользования (12.0)	Земли населенных пунктов	Нижегородская обл, г Дзержинск, ул Комбрига Патоличева
52:21:0000000 :3Y32	-	82,90	Земельные участки (территории) общего пользования (12.0)	Земли населенных пунктов	Нижегородская обл, г Дзержинск, ул Комбрига Патоличева

52:21:0000000 :3У33	-	307,25	Земельные участки (территории) общего пользования (12.0)	Земли населенных пунктов	Нижегородская обл, г Дзержинск, ул Комбрига Патоличева
52:21:0000000 :3У34	-	22,50	Земельные участки (территории) общего пользования (12.0)	Земли населенных пунктов	Нижегородская обл, г Дзержинск, ул Комбрига Патоличева
52:21:0000000 :3У35	-	12,30	Земельные участки (территории) общего пользования (12.0)	Земли населенных пунктов	Нижегородская обл, г Дзержинск, ул Комбрига Патоличева
52:21:0000000 :3У36	-	112,0	Земельные участки (территории) общего пользования (12.0)	Земли населенных пунктов	Нижегородская обл, г Дзержинск, ул Комбрига Патоличева
52:21:0000000 :3У37	-	165,00	Земельные участки (территории) общего пользования (12.0)	Земли населенных пунктов	Нижегородская обл, г Дзержинск, ул Комбрига Патоличева

Перечень координат характерных точек границ земельных участков, образуемых из земель, государственная собственность на которые не разграничена, в границах зон планируемого размещения линейных объектов (временный отвод автомобильной дороги), необходимых на период строительства линейных объектов (система координат – МСК-52)

Номер характерной точки	Координаты, м	
	X	Y
52:21:0000000:3У2		
1	519835.20	2177107.10
2	519835.09	2177111.10
3	519834.22	2177111.12
4	519834.17	2177107.12
1	519835.20	2177107.10
52:21:0000000:3У3		
5	519973.00	2177060.41
6	519961.48	2177060.04
7	519961.45	2177063.84
8	519831.46	2177060.44
9	519831.95	2177003.50
10	519819.39	2177003.17
11	519818.59	2177064.60
12	520017.04	2177069.80
13	520017.34	2177062.88
14	519999.86	2177062.61

Номер характерной точки	Координаты, м	
	X	Y
15	519999.85	2177061.21
16	519998.30	2177061.17
17	519998.26	2177064.04
17a	519972.94	2177063.61
5	519973.00	2177060.41
52:21:0000000:3У4		
18	520022.14	2177069.93
19	520022.33	2177063.46
20	520038.82	2177064.21
21	520038.26	2177067.70
22	520044.03	2177070.50
18	520022.14	2177069.93
52:21:0000000:3У5		
23	520058.41	2177063.02
24	520056.98	2177063.61
25	520050.83	2177063.90
26	520050.54	2177070.67

Номер характерной точки	Координаты, м	
	X	Y
27	520239.38	2177075.62
28	520235.35	2177071.01
29	520087.97	2177067.13
30	520088.06	2177063.92
23	520058.41	2177063.02
52:21:0000000:3Y6		
31	520057.90	2177123.69
32	520057.90	2177147.81
33	520108.85	2177148.85
34	520128.76	2177129.47
35	520157.47	2177130.01
36	520157.47	2177129.74
37	520158.67	2177131.76
38	520158.65	2177132.53
39	520159.21	2177132.55
40	520159.21	2177132.35
41	520166.39	2177132.60
42	520166.39	2177132.71
43	520166.98	2177132.73
44	520166.98	2177131.87
45	520168.27	2177130.00
46	520218.40	2177131.49
47	520230.01	2177137.21
48	520221.04	2177127.66
49	520170.72	2177126.43
50	520155.27	2177126.06
51	520132.80	2177125.55
31	520057.90	2177123.69
52:21:0000000:3Y7		
52	520272.55	2177187.62
53	520277.30	2177187.60
54	520245.84	2177154.08
55	520243.42	2177156.41
52	520272.55	2177187.62
52:21:0000000:3Y8		
56	520244.24	2177081.17
57	520244.24	2177093.67
58	520425.99	2177280.28
59	520439.67	2177294.87
60	520450.95	2177312.06
61	520491.77	2177355.73
62	520501.29	2177379.20
63	520502.98	2177396.88
64	520495.18	2177691.08
65	520512.46	2177691.08
66	520512.14	2177702.42
68	520527.90	2177702.49

Номер характерной точки	Координаты, м	
	X	Y
70	520528.25	2177690.84
71	520560.01	2177690.42
72	520564.89	2177328.67
73	520272.00	2177084.81
74	520271.32	2177112.08
56	520244.24	2177081.17
Вкрапление		
75	520516.76	2177494.19
76	520516.75	2177495.20
77	520515.74	2177495.18
78	520515.74	2177494.17
75	520516.76	2177494.19
Вкрапление		
79	520513.93	2177621.79
80	520513.91	2177622.79
81	520512.91	2177622.77
82	520512.93	2177621.77
79	520513.93	2177621.79
52:21:0000000:3Y9		
87	520344.51	2177266.51
88	520355.53	2177276.15
89	520361.73	2177277.63
90	520330.66	2177244.46
91	520330.61	2177251.18
87	520344.51	2177266.51
52:21:0000000:3Y10		
92	520459.07	2177473.45
93	520461.29	2177401.01
94	520458.68	2177385.53
95	520450.49	2177372.43
96	520421.83	2177341.83
97	520419.38	2177339.69
98	520413.32	2177345.06
99	520415.97	2177348.06
100	520417.72	2177346.54
101	520413.61	2177351.25
102	520420.38	2177364.60
103	520425.85	2177370.13
104	520428.23	2177368.03
105	520444.32	2177384.48
106	520447.50	2177397.98
107	520450.87	2177416.93
108	520449.48	2177461.53
109	520435.00	2177481.50
110	520434.83	2177486.27
111	520439.45	2177484.10
112	520450.78	2177473.39

Номер характерной точки	Координаты, м	
	X	Y
92	520459.07	2177473.45
52:21:0000000:3Y11		
113	520452.63	2177683.69
114	520452.99	2177671.88
115	520442.80	2177673.35
113	520452.63	2177683.69
52:21:0000000:3Y12		
346	519821.73	2177105.61
347	519821.58	2177109.07
348	519818.07	2177109.03
349	519818.14	2177105.61
346	519821.73	2177105.61
52:21:0000000:3Y13		
350	519783.79	2177107.41
351	519805.55	2177104.02
352	519806.19	2177081.09
353	519805.26	2177081.09
354	519805.21	2177100.09
355	519783.20	2177103.46
350	519783.79	2177107.41
1452:21:0000000:3Y14		
116	520421.36	2178210.10
117	520424.32	2178116.99
118	520440.06	2178117.67
119	520441.95	2178016.94
120	520416.40	2177990.07
121	520415.24	2178021.89
122	520434.78	2178042.60
123	520413.79	2178061.50
124	520413.13	2178079.71
125	520411.38	2178125.22
126	520408.62	2178199.75
127	520416.52	2178221.81
128	520422.55	2178222.02
129	520424.49	2178222.70
130	520425.81	2178223.59
131	520426.98	2178224.74
132	520427.68	2178225.75
133	520428.90	2178228.20
134	520429.62	2178230.21
116	520421.36	2178210.10
Вкрапление		
135	520414.97	2178178.52
136	520414.93	2178179.51
137	520413.93	2178179.46
138	520413.99	2178178.46
135	520414.97	2178178.52

Номер характерной точки	Координаты, м	
	X	Y
52:21:0000000:3Y15		
139	520483.53	2178214.93
140	520483.53	2178186.60
141	520482.04	2178186.59
142	520481.32	2178213.58
139	520483.53	2178214.93
52:21:0000000:3Y16		
143	520489.14	2178475.74
144	520512.35	2178467.53
145	520469.72	2178345.94
146	520445.74	2178354.65
147	520437.12	2178330.35
148	520434.19	2178331.39
149	520479.25	2178451.92
150	520481.10	2178451.20
143	520489.14	2178475.74
Вкрапление		
151	520496.95	2178438.36
152	520497.91	2178438.05
153	520498.22	2178438.99
154	520497.28	2178439.32
151	520496.95	2178438.36
52:21:0000000:3Y17		
155	520518.09	2178300.94
156	520518.22	2178303.52
157	520515.40	2178303.87
158	520514.30	2178300.80
155	520518.09	2178300.94
52:21:0000000:3Y18		
159	520581.41	2178474.77
160	520579.92	2178470.20
161	520573.67	2178472.24
162	520575.22	2178476.80
159	520581.41	2178474.77
52:21:0000000:3Y19		
163	520569.51	2178733.00
164	520597.58	2178723.49
165	520598.64	2178726.89
166	520600.86	2178726.14
167	520599.72	2178722.75
168	520600.19	2178722.58
169	520553.62	2178588.27
170	520528.82	2178596.81
171	520528.96	2178597.25
172	520526.93	2178597.92
173	520571.13	2178722.48
174	520566.46	2178724.07

Номер характерной точки	Координаты, м	
	X	Y
163	520569.51	2178733.00
52:21:0000000:3Y20		
175	520652.38	2178679.83
176	520650.38	2178674.54
177	520643.36	2178676.68
178	520645.30	2178682.36
175	520652.38	2178679.83
52:21:0000000:3Y21		
179	520705.41	2178836.55
180	520701.14	2178824.16
181	520694.42	2178826.47
182	520698.66	2178838.89
179	520705.41	2178836.55
52:21:0000000:3Y22		
183	520706.55	2178895.10
184	520706.36	2178894.39
185	520688.37	2178842.45
188	520690.77	2178845.17
189	520707.99	2178894.57
190	520707.30	2178894.82
183	520706.55	2178895.10
52:21:0000000:3Y23		
191	520625.06	2178869.15
192	520666.29	2178988.38
193	520662.95	2178989.55
194	520667.45	2179002.48
195	520672.14	2179000.85
196	520722.89	2179144.78
197	520743.76	2179135.35
198	520648.07	2178860.70
191	520625.06	2178869.15
52:21:0000000:3Y24		
199	520715.45	2178928.53
200	520730.12	2178962.86
201	520746.38	2178996.46
202	520763.00	2179027.06
203	520763.11	2179023.21
204	520754.56	2179007.34
205	520737.91	2178974.22
206	520740.84	2178972.82
207	520724.20	2178937.26
208	520721.83	2178938.38
209	520712.63	2178916.93
199	520715.45	2178928.53
Вкрапление		
83	520723.30	2178940.77
84	520722.32	2178940.58

Номер характерной точки	Координаты, м	
	X	Y
85	520722.14	2178941.57
86	520723.11	2178941.74
83	520723.30	2178940.77
52:21:0000000:3Y25		
210	520775.68	2179050.85
211	520778.15	2179055.50
212	520792.26	2179087.08
213	520803.99	2179119.61
214	520806.05	2179120.81
215	520805.95	2179120.53
216	520797.02	2179094.37
217	520781.70	2179058.53
218	520777.43	2179050.20
210	520775.68	2179050.85
52:21:0000000:3Y26		
219	520761.92	2179203.72
220	520761.01	2179191.95
221	520759.30	2179184.69
222	520744.71	2179206.58
223	520748.84	2179211.74
224	520741.12	2179220.38
225	520745.59	2179224.38
226	520752.63	2179216.49
227	520755.32	2179219.86
228	520747.26	2179240.70
229	520751.47	2179247.63
230	520753.10	2179242.61
231	520758.25	2179226.79
232	520760.85	2179216.21
219	520761.92	2179203.72
52:21:0000000:3Y27		
233	520744.84	2179268.03
234	520747.47	2179260.35
235	520742.37	2179258.61
236	520740.33	2179263.90
237	520718.97	2179279.59
238	520719.25	2179284.89
239	520725.23	2179284.36
240	520725.23	2179282.51
233	520744.84	2179268.03
52:21:0000000:3Y28		
241	520823.65	2179165.22
242	520823.05	2179161.27
243	520822.34	2179161.37
244	520823.18	2179165.29
241	520823.65	2179165.22
52:21:0000000:3Y29		

Номер характерной точки	Координаты, м	
	X	Y
245	520844.45	2179263.13
246	520836.71	2179266.34
247	520835.54	2179262.55
248	520832.54	2179245.75
249	520831.75	2179227.17
250	520830.40	2179211.19
251	520828.44	2179195.27
252	520827.36	2179188.34
253	520827.59	2179188.30
254	520828.24	2179192.37
255	520831.76	2179191.75
256	520833.86	2179203.53
257	520836.42	2179203.33
258	520838.01	2179207.22
259	520834.56	2179207.49
245	520844.45	2179263.13
52:21:0000000:3Y30		
260	520727.54	2179313.86
261	520706.49	2179360.37
262	520653.59	2179352.38
263	520667.91	2179400.40
264	520693.29	2179391.78
265	520685.60	2179410.45
266	520685.01	2179429.61
267	520681.43	2179429.18
268	520687.15	2179398.07
269	520669.04	2179404.30
270	520683.97	2179454.59
271	520683.53	2179466.57
272	520649.12	2179351.36
273	520628.79	2179343.96
274	520622.28	2179319.21
275	520626.15	2179318.18
276	520632.14	2179340.92
277	520651.53	2179348.02
278	520704.37	2179356.00
279	520720.51	2179309.26
280	520721.44	2179309.17
260	520727.54	2179313.86
52:21:0000000:3Y31		
281	520708.20	2179470.68
282	520716.04	2179468.37
283	520716.79	2179454.29
286	520719.46	2179439.69
287	520713.92	2179432.68
288	520715.78	2179429.81
289	520713.65	2179426.78

Номер характерной точки	Координаты, м	
	X	Y
290	520709.12	2179427.83
291	520709.38	2179424.57
292	520708.07	2179424.32
293	520712.52	2179411.66
294	520708.74	2179410.33
295	520704.94	2179421.15
296	520703.35	2179438.14
297	520704.05	2179451.33
298	520707.55	2179450.15
299	520705.85	2179445.13
300	520710.41	2179438.10
301	520713.54	2179441.74
302	520710.39	2179464.27
303	520706.53	2179465.19
281	520708.20	2179470.68
52:21:0000000:3Y32		
304	520699.95	2179520.64
305	520698.33	2179515.28
306	520684.57	2179519.17
307	520686.39	2179524.91
304	520699.95	2179520.64
52:21:0000000:3Y33		
308	520750.12	2179592.78
309	520712.43	2179473.26
310	520709.42	2179474.23
311	520747.69	2179591.10
312	520749.51	2179592.98
308	520750.12	2179592.78
52:21:0000000:3Y34		
341	520883.44	2180142.30
342	520884.14	2180142.22
343	520882.35	2180135.58
344	520880.34	2180135.58
345	520882.47	2180142.24
341	520883.44	2180142.30
52:21:0000000:3Y35		
317	520755.82	2179610.74
318	520754.04	2179605.15
319	520752.30	2179608.49
320	520753.29	2179611.62
317	520755.82	2179610.74
52:21:0000000:3Y36		
321	520926.78	2180119.24
322	520927.10	2180117.23
323	520924.62	2180115.27
324	520925.37	2180114.16
325	520918.79	2180109.06

Номер характерной точки	Координаты, м	
	X	Y
326	520919.39	2180108.29
327	520907.68	2180098.08
328	520906.46	2180099.69
329	520907.54	2180103.07
330	520911.81	2180109.25
331	520921.04	2180116.62
321	520926.78	2180119.24
52:21:0000000:3У37		
332	520896.13	2180128.52

Номер характерной точки	Координаты, м	
	X	Y
333	520886.32	2180128.86
334	520884.72	2180124.48
335	520882.27	2180124.63
336	520886.93	2180141.87
337	520890.96	2180141.36
338	520899.42	2180138.21
339	520898.56	2180135.79
332	520896.13	2180128.52

Сведения о частях земельных участков, формируемых из земель, обремененных правами третьих лиц, в границах зон планируемого размещения линейных объектов (временный отвод автомобильной дороги), необходимых на период строительства линейных объектов

Условный номер части земельного участка	Площадь части земельного участка, кв.м	Вид разрешенного использования исходного земельного участка	Категория земель	Адрес (описание местоположения)
52:21:0000124:2448/чзу1	528,95	Для размещения культовых зданий	Земли населенных пунктов	Нижегородская обл., г. Дзержинск, пр. Циолковского, 104
52:21:0000124:78 /чзу1	56,90	Эксплуатация многоквартирного дома	Земли населенных пунктов	Нижегородская обл, г. Дзержинск, пр-кт Циолковского, дом 102 а
52:21:0000124:43:3У2/чзу1	90,30	Для эксплуатации платной автостоянки, размещения и эксплуатации спортивно-игровых площадок и торговой точки по продаже запасных частей к автомашинам	Земли населенных пунктов	обл. Нижегородская, г. Дзержинск, б-р Космонавтов
52:21:0000124:44:3У2/чзу1	94,85	Для эксплуатации платной автостоянки, размещения и эксплуатации спортивно-игровых площадок и торговой точки по продаже запасных частей к автомашинам	Земли населенных пунктов	обл. Нижегородская, г. Дзержинск, б-р Космонавтов

52:21:0000139: 84 /чзу1	106,00	Эксплуатация многоквартирного дома	Земли населенных пунктов	Нижегородская обл, г. Дзержинск, б-р Космонавтов, дом 17 Б
52:21:0000139: 79 /чзу1	369,70	Эксплуатация многоквартирного дома	Земли населенных пунктов	Нижегородская обл, г Дзержинск, бул. Космонавтов, дом 17 А
52:21:0000139: 1335 /чзу1	637,40	для строительства многоквартирного дома	Земли населенных пунктов	Нижегородская область, г Дзержинск, б-р Космонавтов, 17 В
52:21:0000139: 85 /чзу1	243,60	Эксплуатация многоквартирного дома	Земли населенных пунктов	Нижегородская обл, г. Дзержинск, б-р Космонавтов, дом 15 А
52:21:0000139: 91 /чзу1	42,45	Эксплуатация многоквартирного дома	Земли населенных пунктов	Нижегородская обл, г. Дзержинск, ул. Комбрига Патоличева, дом 43
52:21:0000139: 83 /чзу1	1757,30	Эксплуатация многоквартирного дома	Земли населенных пунктов	Нижегородская обл, г. Дзержинск, ул. Комбрига Патоличева, дом 37
52:21:0000139: 1496/чзу1	1362,25	Жилые дома повышенной этажности свыше 10 этажей	Земли населенных пунктов	Нижегородская область, г Дзержинск, ул Комбрига Патоличева, 34
52:21:0000139: 73/чзу1	15,02	Для эксплуатации средней общеобразовательной школы № 4 (нежилое здание)	Земли населенных пунктов	Российская Федерация, Нижегородская обл, городской округ город Дзержинск, г Дзержинск, ул Комбрига Патоличева, земельный участок 31А
52:21:0000139: 15/чзу1	396,10	Жилой дом	Земли населенных пунктов	обл. Нижегородская, г. Дзержинск,, пр-кт Свердлова, дом 71
52:21:0000119: 66/чзу1	64,43	Для эксплуатации многоквартирного дома	Земли населенных пунктов	Нижегородская обл, г. Дзержинск, пр-кт Свердлова, дом 66
52:21:0000119: 66/чзу2	613,30	Для эксплуатации многоквартирного дома	Земли населенных пунктов	Нижегородская обл, г. Дзержинск, пр-кт Свердлова, дом 66
52:21:0000119: 34/чзу1	200,60	Эксплуатация жилого дома	Земли населенных пунктов	обл. Нижегородская, г. Дзержинск,, ул. Комбрига Патоличева, дом 21
52:21:0000119: 65/чзу1	526,10	Для эксплуатации многоквартирного дома	Земли населенных пунктов	Нижегородская обл, г. Дзержинск, ул. Комбрига Патоличева, дом 19
52:21:0000119: 63/чзу1	5,20	Для эксплуатации многоквартирного дома	Земли населенных пунктов	Нижегородская обл, г Дзержинск, ул Комбрига Патоличева, дом 13
52:21:0000119: 63/чзу2	187,50	Для эксплуатации многоквартирного дома	Земли населенных пунктов	Нижегородская обл, г Дзержинск, ул Комбрига Патоличева, дом 13

52:21:0000119: 69/чзy1	944,70	Для эксплуатации многоквартирного дома	Земли населенных пунктов	обл Нижегородская, г Дзержинск, ул Комбрига Патоличева, дом 11
52:21:0000119: 43/чзy1	613,15	Жилой дом	Земли населенных пунктов	обл. Нижегородская, г. Дзержинск,, ул. Комбрига Патоличева, дом 9
52:21:0000119: 62/чзy1	101,30	Для эксплуатации многоквартирного дома	Земли населенных пунктов	Нижегородская обл, г Дзержинск, ул Комбрига Патоличева, дом 5
52:21:0000119: 37/чзy1	902,70	Эксплуатация жилого дома	Земли населенных пунктов	обл. Нижегородская, г. Дзержинск,, ул. Патоличева, дом 3
52:21:0000119: 68/чзy1	1232,30	Для эксплуатации многоквартирного дома	Земли населенных пунктов	Нижегородская обл, г. Дзержинск, пр-кт Ленинского Комсомола, дом 30
52:21:0000110: 192/чзy1	198,30	Эксплуатация многоквартирного дома	Земли населенных пунктов	Нижегородская обл, г Дзержинск, ул Буденного, дом 23
52:21:0000110: 179/чзy1	585,95	Для размещения объектов дошкольного, начального, общего и среднего (полного) общего образования	Земли населенных пунктов	обл. Нижегородская, г. Дзержинск,, ул. Буденного, д. 19
52:21:0000110: 3709:3Y2/чзy1	54,60	Для эксплуатации платной автостоянки	Земли населенных пунктов	Нижегородская область, г Дзержинск, ул Самохвалова
52:21:0000112: 1179/чзy1	147,55	Для размещения объектов торговли	Земли населенных пунктов	Российская Федерация, Нижегородская область, городской округ город Дзержинск, г. Дзержинск, пр-кт Ленинского Комсомола, земельный участок 19
52:21:0000119: 1708:3Y2/чзy1	27,75	Для строительства автомойки	Земли населенных пунктов	Нижегородская обл, г Дзержинск, ул Комбрига Патоличева, д 2А
52:21:0000119: 2978:3Y2/чзy1	28,30	Для иных видов использования, характерных для населённых пунктов	Земли населенных пунктов	Нижегородская область, г. Дзержинск, ул. Комбрига Патоличева, 2 Б
52:21:0000120: 2498/чзy1	13,20	Для размещения объектов розничной торговли	Земли населенных пунктов	Нижегородская область, г. Дзержинск, просп. Свердлова, д.64
52:21:0000112: 467/чзy1	53,55	Для эксплуатации многопливной автозаправочной станции	Земли населенных пунктов	обл Нижегородская, г Дзержинск, пр-кт Ленинского Комсомола, 28 А

Части земельных участков из земельных участков, обремененных правами третьих лиц, сформированы в целях их предоставления на период строительства линейных объектов в рамках договора пользования или сервитута.

Сведения о земельном участке, образуемом из земель, государственная собственность на которые не разграничена, в границах зон планируемого размещения линейных объектов (постоянный отвод автомобильной дороги), необходимом на период эксплуатации линейных объектов

Условный номер образуемого земельного участка	Площадь образуемого земельного участка, кв.м	Вид разрешенного использования	Категория земель	Адрес (описание местоположения)
52:21:0000000:3У1	212654,00	Улично-дорожная сеть (12.0.1)	Земли населенных пунктов	Нижегородская область, г. Дзержинск

Перед процессом образования земельного участка с условным номером 52:21:0000000:3У1 предусматривается снятие временных земельных участков с кадастровыми номерами 52:21:0000112:459, 52:21:0000112:465, 52:21:0000112:520, 52:21:0000112:521, 52:21:0000112:524, 52:21:0000112:528, 52:21:0000112:540 и 52:21:0000112:590 с кадастрового учета и перевод их в земли, государственная собственность на которые не разграничена.

Перечень координат характерных точек границ земельного участка, образуемого из земель, государственная собственность на которые не разграничена, в границах зон планируемого размещения линейных объектов (постоянный отвод автомобильной дороги), необходимом на период эксплуатации линейных объектов

Номер характерной точки	Координаты, м	
	X	Y
52:21:0000000:3У1		
821	519818.59	2177064.60
822	519819.39	2177003.17
823	519813.66	2177003.09
824	519813.75	2177004.83

Номер характерной точки	Координаты, м	
	X	Y
825	519813.20	2177047.06
826	519812.01	2177052.71
827	519807.80	2177062.65
828	519806.63	2177065.41
829	519804.53	2177142.55

Номер характерной точки	Координаты, м	
	X	Y
830	519817.37	2177142.82
831	519818.14	2177105.61
832	519835.13	2177106.05
833	519834.81	2177118.71
834	519837.14	2177118.75
835	519837.12	2177114.35
836	519885.24	2177115.19
837	519885.11	2177119.50
838	519885.17	2177119.50
839	519888.59	2177119.58
840	519969.11	2177121.54
841	520057.90	2177123.69
842	520091.19	2177124.50
843	520158.45	2177126.14
844	520221.04	2177127.66
845	520330.66	2177244.46
846	520450.49	2177372.43
847	520458.68	2177385.53
848	520461.29	2177401.01
849	520452.63	2177683.69
850	520428.49	2177658.29
851	520427.30	2177690.87
852	520445.63	2177710.27
853	520449.14	2177716.03
854	520448.95	2177724.27
855	520448.56	2177739.40
856	520445.56	2177739.32
857	520445.68	2177812.66
858	520444.03	2177910.30
859	520441.95	2178016.94
860	520441.45	2178042.48
861	520440.06	2178117.67
862	520424.32	2178116.99
863	520421.36	2178210.10
864	520429.63	2178230.30
865	520469.72	2178345.94
866	520512.35	2178467.53
867	520520.88	2178493.62
868	520553.62	2178588.27
869	520601.37	2178725.97
870	520648.07	2178860.70
871	520743.76	2179135.35
872	520758.39	2179180.85
873	520761.01	2179191.95
874	520761.92	2179203.72
875	520760.85	2179216.21
876	520758.25	2179226.79

Номер характерной точки	Координаты, м	
	X	Y
877	520739.96	2179283.04
878	520668.53	2179289.43
879	520640.14	2179293.38
880	520590.26	2179307.14
881	520594.71	2179320.96
882	520647.22	2179314.49
883	520659.59	2179314.71
884	520721.44	2179309.17
885	520727.54	2179313.86
886	520703.56	2179366.84
887	520685.60	2179410.45
888	520683.53	2179466.57
889	520698.33	2179515.28
890	520756.06	2179705.80
891	520755.57	2179705.95
892	520779.16	2179776.80
893	520811.87	2179876.59
894	520839.31	2179958.98
895	520846.49	2179980.32
896	520898.56	2180135.79
897	520899.42	2180138.21
898	520890.96	2180141.36
899	520886.93	2180141.87
900	520890.75	2180156.04
901	520887.82	2180155.84
902	520884.14	2180142.22
903	520883.44	2180142.30
904	520882.47	2180142.24
905	520887.65	2180158.51
906	521073.84	2180166.84
907	521073.90	2180149.92
908	521073.90	2180148.06
909	521071.88	2180148.05
910	521053.81	2180147.32
911	521050.81	2180147.20
912	521049.89	2180147.16
913	521049.89	2180149.55
914	521035.38	2180149.32
915	521032.56	2180147.22
916	521015.62	2180093.25
917	521003.07	2180056.78
918	520947.06	2179884.80
919	520855.21	2179601.60
920	520850.19	2179603.14
921	520845.25	2179587.72
922	520820.44	2179538.04
923	520824.14	2179298.88

Номер характерной точки	Координаты, м	
	X	Y
924	520885.16	2179273.35
925	520874.28	2179250.76
926	520835.97	2179266.65
927	520832.52	2179264.34
928	520832.54	2179245.75
929	520831.75	2179227.17
930	520830.40	2179211.19
931	520828.44	2179195.27
932	520826.36	2179181.87
933	520823.88	2179168.53
934	520821.02	2179155.26
935	520817.79	2179142.09
936	520819.10	2179139.22
937	520835.15	2179131.26
938	520829.93	2179120.99
939	520813.76	2179125.33
940	520803.99	2179119.61
941	520792.26	2179087.08
942	520778.15	2179055.50
943	520775.67	2179050.84
944	520767.46	2179053.85
945	520762.59	2179040.58
946	520763.00	2179027.06
947	520746.38	2178996.46
948	520730.12	2178962.86
949	520715.45	2178928.53
950	520706.36	2178894.39
951	520688.32	2178842.29
952	520693.17	2178840.79
953	520698.66	2178838.89
954	520567.75	2178454.88
955	520548.62	2178400.59
956	520514.30	2178300.80
957	520513.78	2178297.57
958	520512.36	2178297.49
959	520509.23	2178295.14
960	520504.47	2178281.41
961	520500.36	2178267.80
962	520497.35	2178253.91
963	520495.46	2178239.77
964	520494.72	2178225.63
965	520492.54	2178220.44
966	520481.32	2178213.58
967	520482.04	2178186.59
968	520492.11	2178186.67
969	520493.43	2178186.70
970	520494.11	2178176.17

Номер характерной точки	Координаты, м	
	X	Y
971	520565.29	2178178.46
972	520565.61	2178159.52
973	520556.85	2178159.45
974	520539.04	2178147.17
975	520524.23	2178134.94
976	520519.29	2178130.86
977	520509.70	2178122.42
978	520502.73	2178115.79
979	520503.30	2178080.14
980	520503.45	2178071.75
981	520504.69	2178004.81
982	520505.00	2177970.39
983	520505.32	2177970.59
984	520506.25	2177920.06
985	520507.89	2177849.82
986	520512.46	2177691.08
987	520495.18	2177691.08
988	520502.98	2177396.88
989	520501.29	2177379.20
990	520491.77	2177355.73
991	520450.95	2177312.06
992	520439.67	2177294.87
993	520425.99	2177280.28
994	520244.24	2177093.67
995	520244.24	2177081.17
996	520239.38	2177075.62
997	520122.02	2177072.55
998	520053.37	2177070.75
999	520050.54	2177070.63
1000	520049.24	2177101.38
1001	520050.20	2177104.40
1002	520053.15	2177107.44
1003	520040.66	2177106.75
1004	520042.70	2177104.28
1005	520044.24	2177101.30
1006	520045.71	2177071.32
1007	520044.03	2177070.50
1008	520022.14	2177069.93
1009	520021.27	2177099.45
1010	520022.21	2177102.96
1011	520024.17	2177105.69
1012	520011.18	2177105.29
1013	520014.21	2177102.84
1014	520015.76	2177099.86
1015	520017.04	2177069.80
1016	520008.62	2177069.58
1017	519976.76	2177068.74

Номер характерной точки	Координаты, м	
	X	Y
821	519818.59	2177064.60
1018	520472.45	2177542.04
1019	520470.17	2177592.01
1020	520479.17	2177592.22
1021	520478.59	2177610.21
1022	520478.02	2177628.28
1023	520458.03	2177627.89
1024	520459.17	2177591.84
1025	520464.14	2177591.82
1026	520464.69	2177568.88
1027	520462.90	2177562.96
1028	520457.18	2177560.25
1029	520457.22	2177556.80
1018	520472.45	2177542.04
1022	520478.02	2177628.28
1030	520476.22	2177685.18
1031	520467.26	2177685.01
1032	520466.89	2177706.22
1033	520469.80	2177712.02
1034	520453.57	2177694.77
1035	520458.56	2177695.77
1036	520461.10	2177692.57
1037	520461.23	2177684.89
1038	520456.23	2177684.81
1039	520457.04	2177658.82
1023	520458.03	2177627.89
1022	520478.02	2177628.28
1040	520480.97	2178186.39
1041	520481.73	2178192.41
1042	520477.47	2178192.30
1043	520477.92	2178186.32
1040	520480.97	2178186.39
1044	520465.29	2178185.99
1045	520465.25	2178191.99
1046	520458.00	2178191.81
1047	520458.16	2178185.81
1044	520465.29	2178185.99
1048	520742.60	2179057.07
1049	520744.03	2179064.03
1050	520737.08	2179065.46
1051	520735.63	2179058.52
1048	520742.60	2179057.07

Номер характерной точки	Координаты, м	
	X	Y
1052	520806.59	2179238.82
1053	520806.27	2179247.02
1054	520798.04	2179246.71
1055	520798.35	2179238.49
1052	520806.59	2179238.82
1056	520706.02	2179463.83
1057	520742.77	2179576.08
1058	520744.45	2179581.12
1059	520747.69	2179591.10
1060	520749.51	2179592.98
1061	520763.63	2179588.36
1062	520814.17	2179572.39
1063	520791.10	2179499.35
1064	520806.31	2179494.54
1065	520803.55	2179444.49
1066	520806.43	2179389.07
1067	520782.79	2179386.02
1068	520759.60	2179380.51
1069	520743.90	2179374.28
1070	520725.75	2179366.80
1071	520711.16	2179402.21
1072	520705.26	2179419.09
1073	520703.35	2179438.14
1074	520704.31	2179456.40
1056	520706.02	2179463.83
1075	520818.68	2179807.04
1076	520879.01	2179788.71
1077	520881.53	2179785.65
1078	520867.59	2179741.52
1079	520867.91	2179741.41
1080	520866.89	2179738.33
1081	520865.86	2179735.19
1082	520864.78	2179731.96
1083	520864.59	2179732.03
1084	520863.51	2179728.61
1085	520863.60	2179728.58
1086	520862.49	2179725.09
1087	520862.41	2179725.12
1088	520857.05	2179708.17
1089	520857.24	2179708.11
1090	520856.20	2179704.73
1091	520855.99	2179704.80
1092	520851.55	2179690.75
1093	520854.67	2179689.68

Номер характерной точки	Координаты, м	
	X	Y
1094	520823.99	2179592.74
1095	520820.90	2179593.72
1096	520820.19	2179591.47
1097	520819.13	2179591.80
1098	520817.97	2179588.11
1099	520812.97	2179585.49
1100	520754.93	2179603.46
1101	520752.30	2179608.49
1102	520797.02	2179749.63
1103	520815.03	2179807.04
1075	520818.68	2179807.04
1104	520883.97	2180017.19
1105	520878.91	2180014.31
1106	520823.61	2179837.83
1107	520823.32	2179836.87
1108	520820.21	2179824.82
1109	520821.49	2179814.06
1110	520834.29	2179810.18
1111	520860.16	2179802.31
1112	520879.33	2179796.49
1113	520884.92	2179796.38
1114	520885.14	2179797.08
1115	520887.99	2179796.19
1116	520890.12	2179802.97
1117	520887.29	2179803.87
1118	520889.83	2179811.92
1119	520892.66	2179811.03
1120	520896.49	2179823.21
1121	520893.67	2179824.09
1122	520894.93	2179828.08
1123	520897.75	2179827.20
1124	520899.00	2179831.16
1125	520896.19	2179832.04
1126	520900.03	2179844.21
1127	520902.82	2179843.33
1128	520904.34	2179848.17
1129	520901.56	2179849.04
1130	520908.65	2179871.50
1131	520946.74	2179992.07
1132	520942.60	2179998.46
1133	520945.91	2179997.40
1134	520948.44	2180006.07
1135	520951.48	2180007.06
1136	520972.78	2180089.63
1137	520976.00	2180101.09
1138	520973.40	2180106.11

Номер характерной точки	Координаты, м	
	X	Y
1139	520933.07	2180118.86
1140	520926.78	2180119.24
1141	520921.04	2180116.62
1142	520911.81	2180109.25
1143	520907.54	2180103.07
1144	520882.87	2180026.24
1145	520886.36	2180023.96
1146	520910.00	2180016.78
1147	520909.43	2180014.83
1148	520882.89	2180023.32
1149	520880.86	2180025.38
1150	520879.90	2180026.91
1151	520879.16	2180028.97
1152	520879.21	2180032.87
1153	520878.08	2180028.98
1154	520875.45	2180019.91
1104	520883.97	2180017.19
1155	520990.30	2180078.39
1156	520985.71	2180084.00
1157	520980.14	2180079.20
1158	520984.76	2180073.82
1155	520990.30	2180078.39
Вкрапление 1 (в 52:21:0000000:3У1)		
243	520061.56	2177105.44
244	520061.54	2177107.10
245	520061.36	2177107.70
246	520060.36	2177107.66
247	520060.37	2177106.67
248	520060.56	2177105.43
243	520061.56	2177105.44
Вкрапление 2 (в 52:21:0000000:3У1)		
249	520061.45	2177112.25
250	520061.43	2177113.26
251	520060.43	2177113.23
252	520060.45	2177112.24
249	520061.45	2177112.25
Вкрапление 3 (в 52:21:0000000:3У1)		
253	520061.31	2177119.62
254	520061.29	2177120.63
255	520060.30	2177120.60
256	520060.31	2177119.61
253	520061.31	2177119.62
Вкрапление 4 (в 52:21:0000000:3У1)		

Номер характерной точки	Координаты, м	
	X	Y
257	520510.33	2177702.74
258	520510.31	2177703.75
259	520509.31	2177703.74
260	520509.33	2177702.73
257	520510.33	2177702.74
Вкрапление 5 (в 52:21:0000000:3У1)		
261	520501.36	2177701.46
262	520501.31	2177702.46
263	520500.31	2177702.41
264	520500.36	2177701.41
261	520501.36	2177701.46
Вкрапление 6 (в 52:21:0000000:3У1)		
265	520499.33	2177701.58
266	520499.36	2177702.58
267	520498.36	2177702.61
268	520498.33	2177701.61
265	520499.33	2177701.58
Вкрапление 7 (в 52:21:0000000:3У1)		
268	520445.97	2177700.07
270	520445.97	2177701.07
271	520444.97	2177701.09
272	520444.97	2177700.09
268	520445.97	2177700.07
Вкрапление 8 (в 52:21:0000000:3У1)		
273	520507.13	2177777.83
274	520507.09	2177778.83
275	520506.08	2177778.79
276	520506.12	2177777.78
273	520507.13	2177777.83
Вкрапление 9 (в 52:21:0000000:3У1)		
277	520497.30	2177852.38
278	520497.34	2177853.39
279	520496.34	2177853.41
280	520496.30	2177852.42
277	520497.30	2177852.38
Вкрапление 10 (в 52:21:0000000:3У1)		
281	520503.24	2177889.88
282	520502.23	2177889.85

Номер характерной точки	Координаты, м	
	X	Y
283	520502.20	2177890.86
284	520503.21	2177890.89
281	520503.24	2177889.88
Вкрапление 11 (в 52:21:0000000:3У1)		
285	520502.98	2177987.73
286	520502.88	2177988.73
287	520501.88	2177988.63
288	520501.98	2177987.63
285	520502.98	2177987.73
Вкрапление 12 (в 52:21:0000000:3У1)		
289	520493.62	2178006.41
290	520493.68	2178007.41
291	520492.68	2178007.47
292	520492.61	2178006.48
289	520493.62	2178006.41
Вкрапление 13 (в 52:21:0000000:3У1)		
293	520490.70	2178051.51
294	520490.40	2178052.47
295	520489.44	2178052.16
296	520489.75	2178051.21
293	520490.70	2178051.51
Вкрапление 14 (в 52:21:0000000:3У1)		
297	520492.78	2178060.03
298	520491.78	2178060.09
299	520491.72	2178059.09
300	520492.72	2178059.04
297	520492.78	2178060.03
Вкрапление 15 (в 52:21:0000000:3У1)		
301	520478.81	2178181.08
302	520477.82	2178181.02
303	520477.77	2178182.02
304	520478.76	2178182.08
301	520478.81	2178181.08
Вкрапление 16 (в 52:21:0000000:3У1)		
305	520462.52	2178180.19
306	520462.46	2178181.18
3307	520461.46	2178181.13
308	520461.52	2178180.13

Номер характерной точки	Координаты, м	
	X	Y
305	520462.52	2178180.19
Вкрапление 17 (в 52:21:0000000:3У1)		
309	520474.86	2178300.61
310	520473.91	2178302.36
311	520472.15	2178301.40
312	520473.11	2178299.65
309	520474.86	2178300.61
Вкрапление 18 (в 52:21:0000000:3У1)		
313	520499.87	2178375.37
315	520500.20	2178376.31
316	520499.25	2178376.64
314	520498.93	2178375.69
313	520499.87	2178375.37
Вкрапление 19 (в 52:21:0000000:3У1)		
317	520516.79	2178411.71
318	520517.15	2178412.64
319	520516.21	2178412.99
320	520515.86	2178412.05
317	520516.79	2178411.71
Вкрапление 20 (в 52:21:0000000:3У1)		
321	520560.09	2178551.81
322	520560.39	2178552.77
323	520559.44	2178553.07
324	520559.13	2178552.12
321	520560.09	2178551.81
Вкрапление 21 (в 52:21:0000000:3У1)		
325	520613.59	2178709.05
326	520613.89	2178710.01
327	520612.94	2178710.30
328	520612.64	2178709.35
325	520613.59	2178709.05
Вкрапление 22 (в 52:21:0000000:3У1)		
329	520614.51	2178711.07
330	520614.80	2178712.02
331	520613.85	2178712.33
332	520613.55	2178711.37
329	520614.51	2178711.07
Вкрапление 23 (в 52:21:0000000:3У1)		

Номер характерной точки	Координаты, м	
	X	Y
333	520615.28	2178713.74
334	520615.55	2178714.70
335	520614.59	2178714.98
336	520614.31	2178714.01
333	520615.28	2178713.74
Вкрапление 24 (в 52:21:0000000:3У1)		
337	520604.62	2178714.49
338	520604.92	2178715.45
339	520603.96	2178715.74
340	520603.67	2178714.80
337	520604.62	2178714.49
Вкрапление 25 (в 52:21:0000000:3У1)		
341	520688.39	2178826.08
342	520688.73	2178827.02
343	520687.80	2178827.36
344	520687.45	2178826.43
341	520688.39	2178826.08
Вкрапление 26 (в 52:21:0000000:3У1)		
345	520655.54	2178837.68
346	520655.87	2178838.63
347	520654.92	2178838.95
348	520654.60	2178838.00
345	520655.54	2178837.68
Вкрапление 27 (в 52:21:0000000:3У1)		
349	520674.95	2178891.30
351	520675.28	2178892.25
352	520674.32	2178892.57
350	520674.01	2178891.62
349	520674.95	2178891.30
Вкрапление 28 (в 52:21:0000000:3У1)		
353	520678.85	2178901.17
354	520679.17	2178902.11
355	520678.23	2178902.44
356	520677.90	2178901.48
353	520678.85	2178901.17
Вкрапление 29 (в 52:21:0000000:3У1)		
357	520696.32	2178948.78
358	520696.64	2178949.72

Номер характерной точки	Координаты, м	
	X	Y
359	520695.70	2178950.05
360	520695.37	2178949.09
357	520696.32	2178948.78
Вкрапление 30 (в 52:21:0000000:3У1)		
361	520731.87	2179049.16
362	520732.18	2179050.11
363	520731.22	2179050.42
364	520730.92	2179049.46
361	520731.87	2179049.16
Вкрапление 31 (в 52:21:0000000:3У1)		
365	520775.53	2179167.83
366	520775.88	2179168.78
367	520774.93	2179169.12
368	520774.60	2179168.17
365	520775.53	2179167.83
Вкрапление 32 (в 52:21:0000000:3У1)		
369	520777.05	2179170.72
370	520777.03	2179171.72
371	520776.03	2179171.70
372	520776.05	2179170.70
369	520777.05	2179170.72
Вкрапление 33 (в 52:21:0000000:3У1)		
373	520770.55	2179210.13
374	520770.54	2179211.13
375	520769.54	2179211.12
376	520769.55	2179210.12
373	520770.55	2179210.13
Вкрапление 34 (в 52:21:0000000:3У1)		
377	520788.93	2179262.98
378	520788.74	2179270.08
379	520781.64	2179269.90
380	520781.84	2179262.80
377	520788.93	2179262.98
Вкрапление 35 (в 52:21:0000000:3У1)		
381	520688.59	2179416.64
382	520688.87	2179417.60
383	520687.92	2179417.88
384	520687.62	2179416.93

Номер характерной точки	Координаты, м	
	X	Y
381	520688.59	2179416.64
Вкрапление 36 (в 52:21:0000000:3У1)		
385	520691.50	2179423.51
386	520691.82	2179424.45
387	520690.88	2179424.77
388	520690.55	2179423.82
385	520691.50	2179423.51
Вкрапление 37 (в 52:21:0000000:3У1)		
389	520702.39	2179457.79
390	520702.70	2179458.74
391	520701.75	2179459.05
392	520701.43	2179458.11
389	520702.39	2179457.79
Вкрапление 38 (в 52:21:0000000:3У1)		
393	520697.99	2179493.82
394	520698.30	2179494.77
395	520697.35	2179495.09
396	520697.03	2179494.13
393	520697.99	2179493.82
Вкрапление 39 (в 52:21:0000000:3У1)		
397	520714.46	2179494.71
398	520714.77	2179495.65
399	520713.81	2179495.97
400	520713.51	2179495.01
397	520714.46	2179494.71
Вкрапление 40 (в 52:21:0000000:3У1)		
401	520723.73	2179577.24
402	520724.00	2179578.21
403	520724.96	2179577.94
404	520724.70	2179576.98
401	520723.73	2179577.24
Вкрапление 41 (в 52:21:0000000:3У1)		
405	520736.28	2179613.81
406	520736.59	2179614.77
407	520735.62	2179615.06
408	520735.33	2179614.11
405	520736.28	2179613.81
Вкрапление 42 (в 52:21:0000000:3У1)		

Номер характерной точки	Координаты, м	
	X	Y
409	520750.43	2179608.97
410	520750.76	2179609.92
411	520751.70	2179609.60
412	520751.38	2179608.66
409	520750.43	2179608.97
Вкрапление 43 (в 52:21:0000000:3У1)		
413	520757.11	2179630.45
414	520757.42	2179631.40
415	520758.37	2179631.09
416	520758.05	2179630.14
413	520757.11	2179630.45
Вкрапление 44 (в 52:21:0000000:3У1)		
417	520757.97	2179701.51
418	520758.33	2179702.45
419	520757.38	2179702.81
420	520757.04	2179701.86
417	520757.97	2179701.51
Вкрапление 45(в 52:21:0000000:3У1)		
421	520762.87	2179699.67
422	520763.24	2179700.61
423	520762.31	2179700.97
424	520761.94	2179700.04
421	520762.87	2179699.67
Вкрапление 46 (в 52:21:0000000:3У1)		
427	520812.98	2179801.06
425	520813.31	2179802.00
426	520812.35	2179802.33

Номер характерной точки	Координаты, м	
	X	Y
428	520812.04	2179801.37
425	520812.98	2179801.06
Вкрапление 47 (в 52:21:0000000:3У1)		
429	520923.70	2180153.44
430	520924.49	2180154.06
431	520925.12	2180153.28
432	520924.33	2180152.66
429	520923.70	2180153.44
Вкрапление 48 (в 52:21:0000000:3У1)		
433	520920.57	2180152.13
434	520921.55	2180152.35
435	520921.78	2180151.38
436	520920.80	2180151.15
433	520920.57	2180152.13
Вкрапление 49 (в 52:21:0000000:3У1)		
437	521015.37	2180157.32
438	521015.31	2180158.31
439	521014.31	2180158.26
440	521014.37	2180157.26
437	521015.37	2180157.32
Вкрапление 50 (в 52:21:0000000:3У1)		
441	521069.50	2180160.09
442	521069.42	2180161.08
443	521068.42	2180160.99
444	521068.52	2180159.99
441	521069.50	2180160.09
441	521069.50	2180160.09

Сведения о земельных участках, образуемых путем раздела исходных земельных участков с сохранением их в измененных границах, в границах зон планируемого размещения линейных объектов (постоянный отвод автомобильной дороги), необходимых на период эксплуатации линейных объектов

Условный номер образуемого земельного участка	Площадь образуемого земельного участка, кв.м	Вид разрешенного использования исходного земельного участка	Вид разрешенного использования образуемого земельного участка	Категория земель	Адрес (описание местоположения)
52:21:0000119:2978:3У1	42,80	Для иных видов использования, характерных для населённых пунктов	Улично-дорожная сеть (12.0.1)	Земли населенных пунктов	Нижегородская область, г. Дзержинск, ул. Комбрига Патоличева, 2 Б
52:21:0000119:1708:3У1	109,90	Для иных видов использования, характерных для населённых пунктов	Улично-дорожная сеть (12.0.1)	Земли населенных пунктов	Нижегородская область, г. Дзержинск, ул. Комбрига Патоличева, 2 А
52:21:0000112:470:3У1	24,00	Проектирование, строительства и последующая эксплуатация индивидуальных гаражей для легковых автомобилей	Улично-дорожная сеть (12.0.1)	Земли населенных пунктов	Нижегородская обл, г. Дзержинск, ул. Буденного, участок № 2/1
52:21:0000112:473:3У1	12,50	Проектирование, строительства и последующая эксплуатация индивидуальных гаражей для легковых автомобилей	Улично-дорожная сеть (12.0.1)	Земли населенных пунктов	Нижегородская обл, г. Дзержинск, ул. Буденного, участок № 2/1
52:21:0000112:481:3У1	10,80	Проектирование, строительства и последующая эксплуатация индивидуальных гаражей для легковых автомобилей	Улично-дорожная сеть (12.0.1)	Земли населенных пунктов	Нижегородская обл, г. Дзержинск, ул. Буденного, участок № 2/1
52:21:0000112:477:3У1	59,00	Проектирование, строительства и последующая эксплуатация	Улично-дорожная сеть (12.0.1)	Земли населенных пунктов	Нижегородская обл, г. Дзержинск, ул. Буденного, участок № 2/1

		индивидуальных гаражей для легковых автомобилей			
52:21:0000112:479:3У1	24,00	Проектирование, строительства и последующая эксплуатация индивидуальных гаражей для легковых автомобилей	Улично-дорожная сеть (12.0.1)	Земли населенных пунктов	Нижегородская обл, г. Дзержинск, ул. Буденного, участок № 2/1
52:21:0000112:475:3У1	118,50	Проектирование, строительства и последующая эксплуатация индивидуальных гаражей для легковых автомобилей	Улично-дорожная сеть (12.0.1)	Земли населенных пунктов	Нижегородская обл, г. Дзержинск, ул. Буденного, участок № 2/1
52:21:0000112:44:3У1	40,40	Благоустройство и озеленение	Улично-дорожная сеть (12.0.1)	Земли населенных пунктов	обл. Нижегородская, г. Дзержинск, ул. Буденного, участок №2
52:21:0000112:44:3У3	2,70	Благоустройство и озеленение	Улично-дорожная сеть (12.0.1)	Земли населенных пунктов	обл. Нижегородская, г. Дзержинск, ул. Буденного, участок №2
52:21:0000112:105:3У1	469,20	Размещение, проектирование и строительство гаражей	Улично-дорожная сеть (12.0.1)	Земли населенных пунктов	Нижегородская обл, г. Дзержинск, ул. Буденного, участок № 2

Перечень координат характерных точек границ земельных участков, образуемых путем раздела исходных земельных участков с сохранением их в измененных границах, в границах зон планируемого размещения линейных объектов (постоянный отвод автомобильной дороги), необходимых на период эксплуатации линейных объектов

Номер характерной точки	Координаты, м	
	X	Y
52:21:0000119:2978:3У1		
700	520762.59	2179040.58

Номер характерной точки	Координаты, м	
	X	Y
701	520768.97	2179038.24
702	520764.19	2179029.26

Номер характерной точки	Координаты, м	
	X	Y
703	520763.00	2179027.06
700	520762.59	2179040.58
52:21:0000119:1708:3Y1		
701	520768.97	2179038.24
704	520775.67	2179050.84
705	520767.46	2179053.85
700	520762.59	2179040.58
704	520768.97	2179038.24
52:21:0000112:470:3Y1		
706	520823.99	2179592.74
707	520826.22	2179599.78
708	520823.13	2179600.78
709	520820.90	2179593.72
706	520823.99	2179592.74
52:21:0000112:473:3Y1		
710	520828.57	2179607.21
711	520829.73	2179610.90
712	520826.62	2179611.84
713	520825.48	2179608.21
710	520828.57	2179607.21
52:21:0000112:481:3Y1		
714	520831.87	2179617.64
715	520832.86	2179620.78
716	520829.77	2179621.79
717	520828.76	2179618.60
714	520831.87	2179617.64
52:21:0000112:477:3Y1		
718	520830.85	2179625.23
719	520836.29	2179642.44
720	520839.41	2179641.47
721	520833.95	2179624.22
718	520830.85	2179625.23
52:21:0000112:479:3Y1		
722	520840.49	2179644.88
723	520842.71	2179651.89

Номер характерной точки	Координаты, м	
	X	Y
724	520839.58	2179652.86
725	520837.37	2179645.85
722	520840.49	2179644.88
52:21:0000112:475:3Y1		
726	520843.79	2179655.33
727	520854.69	2179689.76
728	520851.55	2179690.75
729	520840.67	2179656.30
726	520843.79	2179655.33
52:21:0000112:44:3Y1		
730	520948.45	2180006.13
731	520946.85	2180005.63
732	520943.36	2180006.43
733	520941.18	2179998.92
734	520945.91	2179997.40
730	520948.45	2180006.13
52:21:0000112:44:3Y3		
735	520912.42	2180016.04
736	520910.00	2180016.78
737	520909.43	2180014.83
735	520912.42	2180016.04
52:21:0000112:105:3Y1		
738	520875.45	2180019.91
739	520879.21	2180032.87
740	520879.16	2180028.97
741	520879.92	2180026.89
742	520880.86	2180025.38
743	520882.89	2180023.32
737	520909.43	2180014.83
735	520912.42	2180016.04
744	520916.06	2180014.94
745	520931.54	2180010.16
732	520943.36	2180006.43
733	520941.18	2179998.92
738	520875.45	2180019.91

Сведения о земельных участках, образуемых путем раздела исходных земельных участков в границах зон планируемого размещения линейных объектов (постоянный отвод автомобильной дороги), необходимых на период эксплуатации линейных объектов и подлежащих изъятию для муниципальных или государственных нужд

Условный номер образуемого земельного участка	Площадь образуемого земельного участка, кв.м	Вид разрешенного использования исходного земельного участка	Вид разрешенного использования образуемого земельного участка	Категория земель	Адрес (описание местоположения)
52:21:000012 4:43:3У1	207,00	Для эксплуатации платной автостоянки, размещения и эксплуатации спортивно-игровых площадок и торговой точки по продаже запасных частей к автомобилям	Улично-дорожная сеть (12.0.1)	Земли населенных пунктов	обл. Нижегородская, г. Дзержинск, б-р Космонавтов
52:21:000012 4:44:3У1	197,40	Для эксплуатации платной автостоянки, размещения и эксплуатации спортивно-игровых площадок и торговой точки по продаже запасных частей к автомобилям	Улично-дорожная сеть (12.0.1)	Земли населенных пунктов	обл. Нижегородская, г. Дзержинск, б-р Космонавтов
52:21:000000 1:54:3У1	6,00	Для эксплуатации открытого склада и склада	Улично-дорожная сеть (12.0.1)	Земли населенных пунктов	Российская Федерация, Нижегородская область, городской округ город Дзержинск, город Дзержинск, ул Комбрига Патоличева, земельный участок 28
52:21:000011 2:1177:3У1	995,80	Для строительства домов повышенной этажности, свыше 10 этажей и	Улично-дорожная сеть (12.0.1)	Земли населенных пунктов	Российская Федерация, Нижегородская область,

		объектами инженерной инфраструктуры			городской округ город Дзержинск, г. Дзержинск, пр-кт Ленинского Комсомола, земельный участок 19В
52:21:000011 2:471:3У1	13,70	Для эксплуатации гаража 3	Улично-дорожная сеть (12.0.1)	Земли населенных пунктов	Нижегородская обл, г. Дзержинск, ул. Буденного, участок № 2/1
52:21:000011 2:472:3У1	11,70	Для эксплуатации гаража 4	Улично-дорожная сеть (12.0.1)	Земли населенных пунктов	Нижегородская обл, г. Дзержинск, ул. Буденного, участок № 2/1
52:21:000011 2:474:3У1	11,60	Для эксплуатации гаража 6	Улично-дорожная сеть (12.0.1)	Земли населенных пунктов	Нижегородская обл, г. Дзержинск, ул. Буденного, участок № 2/1
52:21:000011 2:469:3У1	11,50	Для эксплуатации гаража 7	Улично-дорожная сеть (12.0.1)	Земли населенных пунктов	Нижегородская обл, г. Дзержинск, ул. Буденного, участок № 2/1
52:21:000011 2:476:3У1	11,80	Для эксплуатации гаража 9	Улично-дорожная сеть (12.0.1)	Земли населенных пунктов	Нижегородская обл, г. Дзержинск, ул. Буденного, участок № 2/1
52:21:000011 2:478:3У1	11,70	Для эксплуатации гаража 15	Улично-дорожная сеть (12.0.1)	Земли населенных пунктов	Нижегородская обл, г. Дзержинск, ул. Буденного, участок № 2/1
52:21:000011 2:480:3У1	11,80	Для эксплуатации гаража 18	Улично-дорожная сеть (12.0.1)	Земли населенных пунктов	Нижегородская обл, г. Дзержинск, ул. Буденного, участок № 2/1
52:21:000011 2:464:3У1	0,70	Для эксплуатации индивидуального гаража (нежилое)	Улично-дорожная сеть (12.0.1)	Земли населенных пунктов	обл. Нижегородская, г. Дзержинск, участок № 3/1, ул. Буденного
52:21:000011 2:463:3У1	0,30	Для эксплуатации гаража	Улично-дорожная сеть (12.0.1)	Земли населенных пунктов	обл. Нижегородская, г.

					Дзержинск, участок № 3/1, ул. Буденного, участок № 3
52:21:000011 2:515:3У1	0,80	Для эксплуатации гаража 4	Улично- дорожная сеть (12.0.1)	Земли населенных пунктов	Нижегородская обл, г.Дзержинск, участок № 3/1, ул.Буденного, участок № 2
52:21:000011 2:514:3У1	0,90	Для эксплуатации гаража 3	Улично- дорожная сеть (12.0.1)	Земли населенных пунктов	Нижегородская обл, г.Дзержинск, участок № 3/1, ул.Буденного, участок № 2
52:21:000011 2:516:3У1	1,00	Для эксплуатации гаража 2	Улично- дорожная сеть (12.0.1)	Земли населенных пунктов	Нижегородская обл., г. Дзержинск, участок № 3/1, ул. Буденного, участок № 2
52:21:000011 2: 519:3У1	21,20	Для эксплуатации индивидуального гаража	Улично- дорожная сеть (12.0.1)	Земли населенных пунктов	Нижегородская обл., г. Дзержинск, ул. Буденного, участок 5/1, гараж 18
52:21:000011 2:529:3У1	12,50	Для эксплуатации индивидуального гаража	Улично- дорожная сеть (12.0.1)	Земли населенных пунктов	Нижегородская обл, г. Дзержинск, ул. Буденного, участок 5/1, гараж 14
52:21:000011 2:522:3У1	12,90	Для эксплуатации индивидуального гаража	Улично- дорожная сеть (12.0.1)	Земли населенных пунктов	Нижегородская обл., г. Дзержинск, ул. Буденного, участок 5/1, гараж 13
52:21:000011 2:523:3У1	12,50	Для эксплуатации индивидуального гаража	Улично- дорожная сеть (12.0.1)	Земли населенных пунктов	Нижегородская обл, г. Дзержинск, ул. Буденного, участок 5/1, гараж 12
52:21:000011 2:525:3У1	12,30	Для эксплуатации индивидуального гаража	Улично- дорожная сеть (12.0.1)	Земли населенных пунктов	Нижегородская обл., г. Дзержинск, ул. Буденного, участок 5/1, гараж 10

52:21:000011 2:526:3У1	14,80	Для эксплуатации индивидуального гаража	Улично-дорожная сеть (12.0.1)	Земли населенных пунктов	Нижегородская обл, г. Дзержинск, ул. Буденного, участок 5/1, гараж 6
52:21:000011 0:3709:3У1	40,00	Для эксплуатации платной автостоянки	Улично-дорожная сеть (12.0.1)	Земли населенных пунктов	Нижегородская область, г Дзержинск, ул Самохвалова

Перечень координат характерных точек границ земельных участков, образуемых путем раздела исходных земельных участков в границах зон планируемого размещения линейных объектов (постоянный отвод автомобильной дороги), необходимых на период эксплуатации линейных объектов и подлежащих изъятию для муниципальных или государственных нужд

Номер характерной точки	Координаты, м	
	X	Y
52:21:0000124:43:3У1		
746	520022.14	2177069.93
747	520021.27	2177099.45
748	520022.21	2177102.96
749	520024.17	2177105.69
750	520011.18	2177105.29
751	520014.21	2177102.84
752	520015.76	2177099.86
753	520017.04	2177069.80
746	520022.14	2177069.93
52:21:0000124:44:3У1		
754	520050.54	2177070.67
755	520049.24	2177101.38
756	520050.20	2177104.40
757	520053.15	2177107.44
758	520040.66	2177106.75
759	520042.70	2177104.28
760	520044.24	2177101.30
761	520045.71	2177071.32
762	520044.03	2177070.50
754	520050.54	2177070.67
52:21:0000001:54:3У1		
763	520505.32	2177970.59
764	520505.00	2177970.39

Номер характерной точки	Координаты, м	
	X	Y
765	520504.69	2178004.81
763	520505.32	2177970.59
52:21:0000112:1177:3У1		
766	520823.70	2179482.37
767	520824.63	2179491.99
768	520828.84	2179515.16
769	520834.95	2179537.90
770	520847.15	2179576.73
771	520855.21	2179601.60
772	520850.20	2179603.17
773	520845.25	2179587.72
774	520820.44	2179538.04
775	520821.30	2179482.33
766	520823.70	2179482.37
52:21:0000112:471:3У1		
707	520826.22	2179599.78
776	520827.48	2179603.79
777	520824.40	2179604.79
708	520823.13	2179600.78
707	520826.22	2179599.78
52:21:0000112:472:3У1		
776	520827.48	2179603.79
710	520828.57	2179607.21
713	520825.48	2179608.21

Номер характерной точки	Координаты, м	
	X	Y
777	520824.40	2179604.79
776	520827.48	2179603.79
52:21:0000112:474:3Y1		
711	520829.73	2179610.90
778	520830.80	2179614.29
779	520827.70	2179615.24
712	520826.62	2179611.84
711	520829.73	2179610.90
52:21:0000112:469:3Y1		
778	520830.80	2179614.29
714	520831.87	2179617.64
717	520828.76	2179618.60
779	520827.70	2179615.24
778	520830.80	2179614.29
52:21:0000112:476:3Y1		
716	520829.77	2179621.79
718	520830.85	2179625.23
721	520833.95	2179624.22
715	520832.86	2179620.78
716	520829.77	2179621.79
52:21:0000112:478:3Y1		
720	520839.41	2179641.47
722	520840.49	2179644.88
725	520837.37	2179645.85
719	520836.29	2179642.44
720	520839.41	2179641.47
52:21:0000112:480:3Y1		
723	520842.71	2179651.89
726	520843.79	2179655.33
729	520840.67	2179656.30
724	520839.58	2179652.86
723	520842.71	2179651.89
52:21:0000112:464:3Y1		
780	520856.20	2179704.73
781	520855.99	2179704.80
782	520857.05	2179708.17
783	520857.24	2179708.11
780	520856.20	2179704.73
52:21:0000112:463:3Y1		
784	520862.41	2179725.12
785	520863.51	2179728.61
786	520863.60	2179728.58
787	520862.49	2179725.09

Номер характерной точки	Координаты, м	
	X	Y
784	520862.41	2179725.12
52:21:0000112:515:3Y1		
788	520864.59	2179732.03
789	520865.62	2179735.27
790	520865.86	2179735.19
791	520864.79	2179731.96
788	520864.59	2179732.03
52:21:0000112:514:3Y1		
789	520865.62	2179735.27
792	520866.61	2179738.42
793	520866.89	2179738.33
790	520865.86	2179735.19
789	520865.62	2179735.27
52:21:0000112:516:3Y1		
792	520866.61	2179738.42
794	520867.59	2179741.52
795	520867.91	2179741.41
793	520866.89	2179738.33
792	520866.61	2179738.42
52:21:0000112:519:3Y1		
796	520887.99	2179796.18
797	520890.12	2179802.97
798	520887.29	2179803.87
799	520886.42	2179801.13
800	520885.14	2179797.08
796	520887.99	2179796.18
52:21:0000112:529:3Y1		
801	520892.66	2179811.03
802	520893.93	2179815.04
803	520891.10	2179815.93
804	520889.83	2179811.92
801	520892.66	2179811.03
52:21:0000112:522:3Y1		
802	520893.93	2179815.04
805	520895.23	2179819.19
806	520892.41	2179820.08
803	520891.10	2179815.93
802	520893.93	2179815.04
52:21:0000112:523:3Y1		
805	520895.23	2179819.19
807	520896.49	2179823.21
808	520893.67	2179824.09
806	520892.41	2179820.08

Номер характерной точки	Координаты, м	
	X	Y
805	520895.23	2179819.19
52:21:0000112:525:3У1		
809	520897.75	2179827.20
810	520899.00	2179831.16
811	520896.19	2179832.04
812	520894.93	2179828.08
809	520897.75	2179827.20
52:21:0000112:526:3У1		
813	520902.82	2179843.33
814	520904.34	2179848.17

Номер характерной точки	Координаты, м	
	X	Y
815	520901.56	2179849.04
816	520900.03	2179844.21
813	520902.82	2179843.33
52:21:0000110:3709:3У1		
817	520886.93	2180141.87
818	520890.75	2180156.04
819	520887.82	2180155.84
820	520884.14	2180142.22
817	520886.93	2180141.87

Сведения о земельных участках, образуемых путем раздела исходных земельных участков вне границ зон планируемого размещения линейных объектов, которые остаются у правообладателей

Условный номер образуемого земельного участка	Площадь образуемого земельного участка, кв.м	Вид разрешенного использования	Категория земель	Адрес (описание местоположения)
52:21:0000124:43:3У2	1065,10	Для эксплуатации платной автостоянки, размещения и эксплуатации спортивно-игровых площадок и торговой точки по продаже запасных частей к автомашинам	Земли населенных пунктов	обл. Нижегородская, г. Дзержинск, б-р Космонавтов
52:21:0000124:44:3У2	1699,10	Для эксплуатации платной автостоянки, размещения и эксплуатации спортивно-игровых площадок и торговой точки по продаже запасных частей к автомашинам	Земли населенных пунктов	обл. Нижегородская, г. Дзержинск, б-р Космонавтов
52:21:0000001:54:3У2	2435,50	Для эксплуатации открытого склада и склада	Земли населенных пунктов	Российская Федерация, Нижегородская область, городской округ город Дзержинск, город Дзержинск, ул Комбрига Патоличева, земельный участок 28

52:21:0000112:117 7:3У2	7373,60	Для строительства домов повышенной этажности, свыше 10 этажей и объектами инженерной инфраструктуры 51	Земли населенных пунктов	Российская Федерация, Нижегородская область, городской округ город Дзержинск, г. Дзержинск, пр-кт Ленинского Комсомола, земельный участок 19В
52:21:0000112:471 :3У2	45,30	Для эксплуатации гаража 3	Земли населенных пунктов	Нижегородская обл, г. Дзержинск, ул. Буденного, участок № 2/1
52:21:0000112: 472:3У2	38,30	Для эксплуатации гаража 4	Земли населенных пунктов	Нижегородская обл, г. Дзержинск, ул. Буденного, участок № 2/1
52:21:0000112: 474:3У2	38,40	Для эксплуатации гаража 6	Земли населенных пунктов	Нижегородская обл, г. Дзержинск, ул. Буденного, участок № 2/1
52:21:0000112: 469:3У2	37,50	Для эксплуатации гаража 7	Земли населенных пунктов	Нижегородская обл, г. Дзержинск, ул. Буденного, участок № 2/1
52:21:0000112: 476:3У2	38,20	Для эксплуатации гаража 9	Земли населенных пунктов	Нижегородская обл, г. Дзержинск, ул. Буденного, участок № 2/1
52:21:0000112: 478:3У2	38,30	Для эксплуатации гаража 15	Земли населенных пунктов	Нижегородская обл, г. Дзержинск, ул. Буденного, участок № 2/1
52:21:0000112: 464:3У2	38,30	Для эксплуатации индивидуального гаража (нежилое)	Земли населенных пунктов	Нижегородская, г. Дзержинск, участок № 3/1, ул. Буденного
52:21:0000112: 463:3У2	40,70	Для эксплуатации гаража	Земли населенных пунктов	Нижегородская, г. Дзержинск, участок №

				3/1, ул. Буденного, участок № 3
52:21:0000112: 515:3У2	37,20	Для эксплуатации гаража 4	Земли населенных пунктов	Нижегородская обл, г.Дзержинск, участок № 3/1, ул.Буденного, участок № 2
52:21:0000112: 514:3У2	36,10	Для эксплуатации гаража 3	Земли населенных пунктов	Нижегородская обл, г.Дзержинск, участок № 3/1, ул.Буденного, участок № 2
52:21:0000112: 516:3У2	36,00	Для эксплуатации гаража 2	Земли населенных пунктов	Нижегородская обл., г. Дзержинск, участок № 3/1, ул. Буденного, участок № 2
52:21:0000112: 519:3У2	95,80	Для эксплуатации индивидуального гаража	Земли населенных пунктов	Нижегородская обл., г. Дзержинск, ул. Буденного, участок 5/1, гараж 18
52:21:0000112:529 :3У2	45,50	Для эксплуатации индивидуального гаража	Земли населенных пунктов	Нижегородская обл, г. Дзержинск, ул. Буденного, участок 5/1, гараж 14
52:21:0000112:522 :3У2	47,10	Для эксплуатации индивидуального гаража	Земли населенных пунктов	Нижегородская обл., г. Дзержинск, ул. Буденного, участок 5/1, гараж 13
52:21:0000112:523 :3У2	46,50	Для эксплуатации индивидуального гаража	Земли населенных пунктов	Нижегородская обл, г. Дзержинск, ул. Буденного, участок 5/1, гараж 12
52:21:0000112:525 :3У2	46,70	Для эксплуатации индивидуального гаража	Земли населенных пунктов	Нижегородская обл., г. Дзержинск, ул. Буденного, участок 5/1, гараж 10

52:21:0000112:526 :3У2	56,20	Для эксплуатации индивидуального гаража	Земли населенных пунктов	Нижегородская обл, г. Дзержинск, ул. Буденного, участок 5/1, гараж 6
52:21:0000110:370 9:3У2	922,00	Для эксплуатации платной автостоянки	Земли населенных пунктов	Нижегородская область, г. Дзержинск, ул. Самохвалова
52:21:0000112:480 :3У2	39,20	Для эксплуатации гаража 18	Земли населенных пунктов	Нижегородская обл, г. Дзержинск, ул. Буденного, участок № 2/1

Перечень координат характерных точек границ земельных участков, образуемых путем раздела исходных земельных участков вне границ зон планируемого размещения линейных объектов, которые остаются у правообладателей (система координат – МСК-52)

Номер характерной точки	Координаты, м	
	X	Y
52:21:0000124:43:3У2		
370	520022.16	2177069.93
371	520022.33	2177063.46
372	520038.82	2177064.21
373	520039.74	2177037.29
374	520029.37	2177037.22
375	519999.74	2177037.01
376	519999.86	2177062.61
377	520017.34	2177062.88
378	520017.04	2177069.80
370	520022.16	2177069.93
52:21:0000124:44:3У2		
379	520050.54	2177070.67
380	520050.83	2177063.90
381	520056.98	2177063.61
382	520061.86	2177061.58
383	520064.41	2177007.61
384	520030.67	2177006.54
374	520029.37	2177037.22
373	520039.74	2177037.29
372	520038.82	2177064.21
385	520038.26	2177067.70
386	520044.03	2177070.50
379	520050.54	2177070.67

Номер характерной точки	Координаты, м	
	X	Y
52:21:0000001:54:3У2		
387	520505.32	2177970.59
388	520534.11	2177988.90
389	520537.79	2178060.81
390	520504.23	2178055.39
391	520504.69	2178004.81
387	520505.32	2177970.59
52:21:0000112:1177:3У2		
420	520824.63	2179491.99
421	520828.79	2179514.97
422	520834.95	2179537.90
423	520847.15	2179576.73
424	520855.21	2179601.60
425	520909.22	2179584.69
426	520900.85	2179558.33
427	520901.64	2179507.83
416	520902.02	2179483.58
417	520823.70	2179482.37
420	520824.63	2179491.99
52:21:0000112:471:3У2		
431	520812.90	2179604.07
430	520819.98	2179601.79
429	520823.13	2179600.78
433	520824.40	2179604.79

Номер характерной точки	Координаты, м	
	X	Y
434	520821.24	2179605.81
435	520814.18	2179608.09
431	520812.90	2179604.07
52:21:0000112:472:3Y2		
435	520814.18	2179608.09
434	520821.24	2179605.81
433	520824.40	2179604.79
436	520825.48	2179608.21
437	520822.32	2179609.23
438	520815.26	2179611.51
435	520814.18	2179608.09
52:21:0000112:474:3Y2		
441	520816.35	2179614.95
440	520823.45	2179612.80
439	520826.62	2179611.84
442	520827.70	2179615.24
443	520824.53	2179616.21
444	520817.44	2179618.38
441	520816.35	2179614.95
52:21:0000112:469:3Y2		
444	520817.44	2179618.38
443	520824.53	2179616.21
442	520827.70	2179615.24
445	520828.76	2179618.60
446	520825.60	2179619.58
447	520818.52	2179621.75
448	520818.08	2179620.41
444	520817.44	2179618.38
52:21:0000112:476:3Y2		
451	520819.61	2179625.08
450	520826.58	2179622.82
449	520829.77	2179621.79
453	520830.85	2179625.23
454	520827.66	2179626.27
455	520820.73	2179628.53
456	520820.18	2179626.85
451	520819.61	2179625.08
52:21:0000112:478:3Y2		
457	520836.29	2179642.44
465	520837.37	2179645.85
466	520834.31	2179646.81
467	520827.18	2179649.03
468	520826.52	2179646.93
459	520826.10	2179645.60
458	520833.23	2179643.39
457	520836.29	2179642.44
52:21:0000112:464:3Y2		

Номер характерной точки	Координаты, м	
	X	Y
481	520855.99	2179704.80
482	520857.05	2179708.17
483	520853.42	2179709.28
484	520846.58	2179711.38
485	520845.75	2179708.72
486	520845.53	2179708.01
487	520852.38	2179705.91
481	520855.99	2179704.80
52:21:0000112:463:3Y2		
488	520862.41	2179725.12
489	520858.72	2179726.42
490	520851.98	2179728.80
491	520853.08	2179732.30
492	520859.83	2179729.92
493	520863.51	2179728.61
488	520862.41	2179725.12
52:21:0000112:515:3Y2		
494	520864.59	2179732.03
495	520854.11	2179735.50
496	520855.13	2179738.75
497	520865.62	2179735.27
494	520864.59	2179732.03
52:21:0000112:514:3Y2		
497	520865.62	2179735.27
499	520866.61	2179738.42
498	520856.09	2179741.91
496	520855.13	2179738.75
497	520865.62	2179735.27
52:21:0000112:516:3Y2		
498	520856.09	2179741.91
500	520857.04	2179745.02
501	520867.59	2179741.52
499	520866.61	2179738.42
498	520856.09	2179741.91
52:21:0000112:519:3Y2		
509	520876.91	2179807.19
510	520876.47	2179805.87
511	520868.74	2179802.26
512	520885.14	2179797.08
514	520887.29	2179803.87
509	520876.91	2179807.19
52:21:0000112:529:3Y2		
515	520889.83	2179811.92
519	520891.10	2179815.93
520	520880.80	2179819.18
521	520880.67	2179818.73
522	520879.60	2179815.49

Номер характерной точки	Координаты, м	
	X	Y
516	520879.49	2179815.15
515	520889.83	2179811.92
52:21:0000112:522:3У2		
519	520891.10	2179815.93
523	520892.41	2179820.08
524	520881.86	2179823.38
525	520881.46	2179822.14
526	520881.66	2179822.08
520	520880.80	2179819.18
519	520891.10	2179815.93
52:21:0000112:523:3У2		
523	520892.41	2179820.08
527	520893.67	2179824.09
528	520883.11	2179827.41
529	520882.44	2179825.24
524	520881.86	2179823.38
523	520892.41	2179820.08
52:21:0000112:525:3У2		
530	520894.93	2179828.08
532	520896.19	2179832.04
533	520893.83	2179832.78

Номер характерной точки	Координаты, м	
	X	Y
534	520885.60	2179835.37
531	520884.36	2179831.39
530	520894.93	2179828.08
52:21:0000112:526:3У2		
535	520900.03	2179844.21
536	520901.56	2179849.04
537	520890.93	2179852.38
538	520889.41	2179847.54
535	520900.03	2179844.21
52:21:0000110:3709:3У2		
587	520886.93	2180141.87
588	520867.95	2180071.55
589	520861.89	2180073.57
590	520859.85	2180113.96
591	520865.83	2180114.31
592	520865.36	2180122.29
593	520864.93	2180129.18
594	520864.55	2180135.35
595	520882.35	2180135.58
596	520884.14	2180142.22
587	520886.93	2180141.87

Сведения о земельных участках, подлежащих изъятию в границах зон планируемого размещения линейных объектов (постоянный отвод автомобильной дороги), необходимых на период эксплуатации линейных объектов

Кадастровый номер земельного участка	Площадь земельного участка, кв.м	Вид разрешенного использования	Категория земель	Адрес (описание местоположения)
52:21:0000139:4136	1100+/-12	Для объектов жилой застройки	Земли населенных пунктов	Нижегородская область, г Дзержинск, ул. Комбрига Патоличева, д. 36
52:21:0000139:4528	1296+/-13	Многоэтажная жилая застройка (высотная застройка); обслуживание автотранспорта; для эксплуатации склада открытого назначения	Земли населенных пунктов	Российская Федерация, Нижегородская область, городской округ город Дзержинск, город Дзержинск, улица Комбрига Патоличева, земельный участок 34А

Сведения о земельных участках, находящихся в государственной или муниципальной собственности в границах зон планируемого размещения линейных объектов (постоянный отвод автомобильной дороги), необходимых на период эксплуатации линейных объектов

Условный номер земельного участка	Площадь земельного участка, кв.м	Вид разрешенного использования исходного земельного участка	Присваиваемый вид разрешенного использования	Категория земель	Адрес (описание местоположения)
52:21:0000119:1680	43+/-2,3	Для строительства сетей водоснабжения	Улично-дорожная сеть (12.0.1)	Земли населенных пунктов	Нижегородская обл., г. Дзержинск, по просп. Свердлова (участок №13)
52:21:0000119:1684	22+/-1,6	Для строительства сетей водоснабжения	Улично-дорожная сеть (12.0.1)	Земли населенных пунктов	Нижегородская обл., г. Дзержинск, по проспекту Свердлова (участок № 11)

Сведения о земельном участке, образуемом на период эксплуатации линейных объектов

В связи с тем, что строительство магистральной улицы районного значения планируется в 1 этап, предусмотрено объединение земельных участков, образуемых в границах зон планируемого размещения линейных объектов (постоянный отвод автомобильной дороги), необходимых на период строительства и эксплуатации линейных объектов, в единый участок согласно ст.11.2 Земельного кодекса Российской Федерации:

Условный номер образуемого земельного участка	Площадь образуемого земельного участка, кв.м	Вид разрешенного использования	Категория земель	Адрес (описание местоположения)	Способ образования
52:21:0000000:0:3У2	217638,70	Улично-дорожная сеть (12.0.1)	Земли населенных пунктов	Нижегородская обл., г. Дзержинск	Объединение земельных участков с условными и кадастровыми номерами 52:21:0000000:3У1, 52:21:0000119:2978:3У1, 52:21:0000119:1708:3У1, 52:21:0000112:470:3У1,

					52:21:0000112:473:3Y1, 52:21:0000112:481:3Y1, 52:21:0000112:477:3Y1, 52:21:0000112:479:3Y1, 52:21:0000112:475:3Y1, 52:21:0000112:44:3Y1, 52:21:0000112:44:3Y3, 52:21:0000112:105:3Y1, 52:21:0000124:43:3Y1, 52:21:0000124:44:3Y1, 52:21:0000001:54:3Y1, 52:21:0000112:1177:3Y1, 52:21:0000112:471:3Y1, 52:21:0000112:472:3Y1, 52:21:0000112:474:3Y1, 52:21:0000112:469:3Y1, 52:21:0000112:476:3Y1, 52:21:0000112:478:3Y1, 52:21:0000112:480:3Y1, 52:21:0000112:464:3Y1, 52:21:0000112:463:3Y1, 52:21:0000112:515:3Y1, 52:21:0000112:514:3Y1, 52:21:0000112:516:3Y1, 52:21:0000112: 519:3Y1, 52:21:0000112:529:3Y1, 52:21:0000112:522:3Y1, 52:21:0000112:523:3Y1, 52:21:0000112:525:3Y1, 52:21:0000112:526:3Y1, 52:21:0000139:4136, 52:21:0000139:4528, 52:21:0000119:1680, 52:21:0000110:3709:3Y1, 52:21:0000119:1684.
--	--	--	--	--	--

*Перечень координат характерных точек образуемого земельного участка,
необходимого на период эксплуатации линейных объектов (система координат
МСК-52)*

Номер характерной точки	Координаты, м	
	X	Y
52:21:0000000:3Y2		
Контур 01		
1	519818.59	2177064.60
2	519819.39	2177003.17
3	519813.66	2177003.09
4	519813.75	2177004.83

Номер характерной точки	Координаты, м	
	X	Y
5	519813.20	2177047.06
6	519812.01	2177052.71
7	519807.80	2177062.65
8	519806.63	2177065.41
9	519804.53	2177142.55
10	519817.37	2177142.82

Номер характерной точки	Координаты, м	
	X	Y
11	519818.14	2177105.61
12	519835.13	2177106.05
13	519834.81	2177118.71
14	519837.14	2177118.75
15	519837.12	2177114.35
16	519885.24	2177115.19
17	519885.11	2177119.50
18	519885.17	2177119.50
19	519888.59	2177119.58
20	519969.11	2177121.54
21	520057.90	2177123.69
22	520091.19	2177124.50
23	520158.45	2177126.14
24	520221.04	2177127.66
25	520330.66	2177244.46
26	520450.49	2177372.43
27	520458.68	2177385.53
28	520461.29	2177401.01
29	520452.63	2177683.69
30	520428.49	2177658.29
31	520427.30	2177690.87
32	520445.63	2177710.27
33	520449.14	2177716.03
34	520448.95	2177724.27
35	520448.56	2177739.40
36	520445.56	2177739.32
37	520445.68	2177812.66
38	520444.03	2177910.30
39	520441.95	2178016.94
40	520441.45	2178042.48
41	520440.05	2178117.67
42	520424.32	2178116.99
43	520421.36	2178210.10
44	520429.63	2178230.30
45	520469.72	2178345.94
46	520512.35	2178467.53
47	520520.88	2178493.62
48	520553.62	2178588.27
49	520601.37	2178725.97
50	520648.07	2178860.70
51	520743.76	2179135.35
52	520758.39	2179180.85
53	520761.01	2179191.95
54	520761.92	2179203.72
55	520760.85	2179216.21
56	520758.25	2179226.79
57	520739.96	2179283.04

Номер характерной точки	Координаты, м	
	X	Y
58	520668.53	2179289.43
59	520640.14	2179293.38
60	520590.26	2179307.14
61	520594.71	2179320.96
62	520647.22	2179314.49
63	520659.59	2179314.71
64	520721.44	2179309.17
65	520727.54	2179313.86
66	520703.56	2179366.84
67	520685.60	2179410.45
68	520683.53	2179466.57
69	520698.33	2179515.28
70	520756.06	2179705.80
71	520755.57	2179705.95
72	520779.16	2179776.80
73	520811.87	2179876.59
74	520839.31	2179958.98
75	520846.49	2179980.32
76	520898.56	2180135.79
77	520899.42	2180138.21
78	520890.96	2180141.36
79	520886.93	2180141.87
80	520884.14	2180142.22
81	520883.44	2180142.30
82	520882.47	2180142.24
83	520887.65	2180158.51
84	521073.84	2180166.84
85	521073.90	2180149.92
86	521073.90	2180148.06
87	521071.88	2180148.05
88	521053.81	2180147.32
89	521050.81	2180147.20
90	521049.89	2180147.16
91	521049.89	2180149.55
92	521035.38	2180149.32
93	521032.56	2180147.22
94	521015.62	2180093.25
95	521003.07	2180056.78
96	520947.06	2179884.80
97	520847.15	2179576.73
98	520834.95	2179537.90
99	520828.84	2179515.16
100	520824.63	2179491.99
101	520822.36	2179482.37
102	520823.70	2179482.33
103	520822.52	2179404.08
103a	520823.62	2179333.46

Номер характерной точки	Координаты, м	
	X	Y
104	520824.14	2179298.88
105	520885.16	2179273.35
106	520874.28	2179250.76
107	520835.97	2179266.65
108	520832.52	2179264.34
109	520832.54	2179245.75
110	520831.75	2179227.17
111	520830.40	2179211.19
112	520828.44	2179195.27
113	520826.36	2179181.87
114	520823.88	2179168.53
115	520821.02	2179155.26
116	520817.79	2179142.09
117	520819.10	2179139.22
118	520835.15	2179131.26
119	520829.93	2179120.99
120	520813.76	2179125.33
121	520803.99	2179119.61
122	520792.26	2179087.08
123	520778.15	2179055.50
124	520764.19	2179029.26
125	520746.38	2178996.46
126	520730.12	2178962.86
127	520715.45	2178928.53
128	520706.36	2178894.39
129	520688.32	2178842.29
130	520693.17	2178840.79
131	520698.66	2178838.89
132	520567.75	2178454.88
133	520548.62	2178400.59
134	520514.30	2178300.80
135	520513.78	2178297.57
136	520512.36	2178297.49
137	520509.23	2178295.14
138	520504.47	2178281.41
139	520500.36	2178267.80
140	520497.35	2178253.91
141	520495.46	2178239.77
142	520494.72	2178225.63
143	520492.54	2178220.44
144	520481.32	2178213.58
145	520482.04	2178186.59
146	520492.11	2178186.67
147	520493.43	2178186.70
148	520494.11	2178176.17
149	520565.29	2178178.46
150	520565.61	2178159.52

Номер характерной точки	Координаты, м	
	X	Y
151	520556.85	2178159.45
152	520539.04	2178147.17
153	520524.23	2178134.94
154	520519.29	2178130.86
155	520509.70	2178122.42
156	520502.73	2178115.79
157	520503.30	2178080.14
158	520503.45	2178071.75
159	520506.25	2177920.06
160	520507.89	2177849.82
161	520512.46	2177691.08
162	520495.18	2177691.08
163	520502.98	2177396.88
164	520501.29	2177379.20
165	520491.77	2177355.73
166	520450.95	2177312.06
167	520439.67	2177294.87
168	520425.99	2177280.28
169	520244.24	2177093.67
170	520244.24	2177081.17
171	520239.38	2177075.62
172	520122.02	2177072.55
173	520053.37	2177070.75
174	520008.62	2177069.58
175	519976.76	2177068.74
1	519818.59	2177064.60
Контур 02		
176	520706.02	2179463.83
177	520747.69	2179591.10
178	520749.51	2179592.98
179	520763.63	2179588.36
180	520814.17	2179572.39
181	520791.10	2179499.35
182	520806.31	2179494.54
183	520803.55	2179444.49
184	520806.43	2179389.07
185	520782.79	2179386.02
186	520759.60	2179380.51
187	520743.90	2179374.28
188	520725.75	2179366.80
189	520711.16	2179402.21
190	520705.26	2179419.09
191	520703.35	2179438.14
192	520704.31	2179456.40
176	520706.02	2179463.83
Контур 03		
193	520818.68	2179807.04

Номер характерной точки	Координаты, м	
	X	Y
194	520879.01	2179788.71
195	520881.53	2179785.65
196	520820.19	2179591.47
197	520819.13	2179591.80
198	520817.97	2179588.11
199	520812.97	2179585.49
200	520754.93	2179603.46
201	520752.30	2179608.49
202	520797.02	2179749.63
203	520815.03	2179807.04
193	520818.68	2179807.04
Контур 04		
204	520878.91	2180014.31
205	520823.61	2179837.83
206	520823.32	2179836.87
207	520820.21	2179824.82
208	520821.49	2179814.06
209	520834.29	2179810.18
210	520860.16	2179802.31
211	520879.33	2179796.49
212	520884.92	2179796.38
213	520946.74	2179992.07
214	520942.60	2179998.47
215	520883.97	2180017.19
204	520878.91	2180014.31
Контур 05		
216	520972.78	2180089.63
217	520976.00	2180101.09
218	520973.40	2180106.11
219	520933.07	2180118.86
220	520926.78	2180119.24
221	520921.04	2180116.62
222	520911.81	2180109.25
223	520907.54	2180103.07
224	520882.87	2180026.24
225	520886.36	2180023.96
226	520916.06	2180014.94
227	520931.54	2180010.15
228	520943.37	2180006.43
229	520946.85	2180005.63
230	520951.48	2180007.06
216	520977.56	2180089.63
Контур 06		
231	520742.60	2179057.07
232	520744.03	2179064.03
233	520737.08	2179065.46
234	520735.63	2179058.52

Номер характерной точки	Координаты, м	
	X	Y
231	520742.60	2179057.07
Контур 07		
235	520806.59	2179238.82
236	520806.27	2179247.02
237	520798.04	2179246.71
238	520798.35	2179238.49
235	520806.59	2179238.82
Контур 08		
239	520990.30	2180078.39
240	520985.71	2180084.00
241	520980.14	2180079.20
242	520984.76	2180073.82
239	520990.30	2180078.39
Вкрапление 1		
243	520061.56	2177105.44
244	520061.54	2177107.10
245	520061.36	2177107.70
246	520060.36	2177107.66
247	520060.37	2177106.67
248	520060.56	2177105.43
243	520061.56	2177105.44
Вкрапление 2		
249	520061.45	2177112.25
250	520061.43	2177113.26
251	520060.43	2177113.23
252	520060.45	2177112.24
249	520061.45	2177112.25
Вкрапление 3		
253	520061.31	2177119.62
254	520061.29	2177120.63
255	520060.30	2177120.60
256	520060.31	2177119.61
253	520061.31	2177119.62
Вкрапление 4		
257	520510.33	2177702.74
258	520510.31	2177703.75
259	520509.31	2177703.74
260	520509.33	2177702.73
257	520510.33	2177702.74
Вкрапление 5		
261	520501.36	2177701.46
262	520501.31	2177702.46
263	520500.31	2177702.41
264	520500.36	2177701.41
261	520501.36	2177701.46
Вкрапление 6		
265	520499.33	2177701.58

Номер характерной точки	Координаты, м	
	X	Y
266	520499.36	2177702.58
267	520498.36	2177702.61
268	520498.33	2177701.61
265	520499.33	2177701.58
Вкрапление 7		
268	520445.97	2177700.07
270	520445.97	2177701.07
271	520444.97	2177701.09
272	520444.97	2177700.09
268	520445.97	2177700.07
Вкрапление 8		
273	520507.13	2177777.83
274	520507.09	2177778.83
275	520506.08	2177778.79
276	520506.12	2177777.78
273	520507.13	2177777.83
Вкрапление 9		
277	520497.30	2177852.38
278	520497.34	2177853.39
279	520496.34	2177853.41
280	520496.30	2177852.42
277	520497.30	2177852.38
Вкрапление 10		
281	520503.24	2177889.88
282	520502.23	2177889.85
283	520502.20	2177890.86
284	520503.21	2177890.89
281	520503.24	2177889.88
Вкрапление 11		
285	520502.98	2177987.73
286	520502.88	2177988.73
287	520501.88	2177988.63
288	520501.98	2177987.63
285	520502.98	2177987.73
Вкрапление 12		
289	520493.62	2178006.41
290	520493.68	2178007.41
291	520492.68	2178007.47
292	520492.61	2178006.48
289	520493.62	2178006.41
Вкрапление 13		
293	520490.70	2178051.51
294	520490.40	2178052.47
295	520489.44	2178052.16
296	520489.75	2178051.21
293	520490.70	2178051.51
Вкрапление 14		

Номер характерной точки	Координаты, м	
	X	Y
297	520492.78	2178060.03
298	520491.78	2178060.09
299	520491.72	2178059.09
300	520492.72	2178059.04
297	520492.78	2178060.03
Вкрапление 15		
301	520478.81	2178181.08
302	520477.82	2178181.02
303	520477.77	2178182.02
304	520478.76	2178182.08
301	520478.81	2178181.08
Вкрапление 16		
305	520462.52	2178180.19
306	520462.46	2178181.18
3307	520461.46	2178181.13
308	520461.52	2178180.13
305	520462.52	2178180.19
Вкрапление 17		
309	520474.86	2178300.61
310	520473.91	2178302.36
311	520472.15	2178301.40
312	520473.11	2178299.65
309	520474.86	2178300.61
Вкрапление 18		
313	520499.87	2178375.37
315	520500.20	2178376.31
316	520499.25	2178376.64
314	520498.93	2178375.69
313	520499.87	2178375.37
Вкрапление 19		
317	520516.79	2178411.71
318	520517.15	2178412.64
319	520516.21	2178412.99
320	520515.86	2178412.05
317	520516.79	2178411.71
Вкрапление 20		
321	520560.09	2178551.81
322	520560.39	2178552.77
323	520559.44	2178553.07
324	520559.13	2178552.12
321	520560.09	2178551.81
Вкрапление 21		
325	520613.59	2178709.05
326	520613.89	2178710.01
327	520612.94	2178710.30
328	520612.64	2178709.35
325	520613.59	2178709.05

Номер характерной точки	Координаты, м	
	X	Y
Вкрапление 22		
329	520614.51	2178711.07
330	520614.80	2178712.02
331	520613.85	2178712.33
332	520613.55	2178711.37
329	520614.51	2178711.07
Вкрапление 23		
333	520615.28	2178713.74
334	520615.55	2178714.70
335	520614.59	2178714.98
336	520614.31	2178714.01
333	520615.28	2178713.74
Вкрапление 24		
337	520604.62	2178714.49
338	520604.92	2178715.45
339	520603.96	2178715.74
340	520603.67	2178714.80
337	520604.62	2178714.49
Вкрапление 25		
341	520688.39	2178826.08
342	520688.73	2178827.02
343	520687.80	2178827.36
344	520687.45	2178826.43
341	520688.39	2178826.08
Вкрапление 26		
345	520655.54	2178837.68
346	520655.87	2178838.63
347	520654.92	2178838.95
348	520654.60	2178838.00
345	520655.54	2178837.68
Вкрапление 27		
349	520674.95	2178891.30
351	520675.28	2178892.25
352	520674.32	2178892.57
350	520674.01	2178891.62
349	520674.95	2178891.30
Вкрапление 28		
353	520678.85	2178901.17
354	520679.17	2178902.11
355	520678.23	2178902.44
356	520677.90	2178901.48
353	520678.85	2178901.17
Вкрапление 29		
357	520696.32	2178948.78
358	520696.64	2178949.72
359	520695.70	2178950.05
360	520695.37	2178949.09

Номер характерной точки	Координаты, м	
	X	Y
357	520696.32	2178948.78
Вкрапление 30		
361	520731.87	2179049.16
362	520732.18	2179050.11
363	520731.22	2179050.42
364	520730.92	2179049.46
361	520731.87	2179049.16
Вкрапление 31		
365	520775.53	2179167.83
366	520775.88	2179168.78
367	520774.93	2179169.12
368	520774.60	2179168.17
365	520775.53	2179167.83
Вкрапление 32		
369	520777.05	2179170.72
370	520777.03	2179171.72
371	520776.03	2179171.70
372	520776.05	2179170.70
369	520777.05	2179170.72
Вкрапление 33		
373	520770.55	2179210.13
374	520770.54	2179211.13
375	520769.54	2179211.12
376	520769.55	2179210.12
373	520770.55	2179210.13
Вкрапление 34		
377	520788.93	2179262.98
378	520788.74	2179270.08
379	520781.64	2179269.90
380	520781.84	2179262.80
377	520788.93	2179262.98
Вкрапление 35		
381	520688.59	2179416.64
382	520688.87	2179417.60
383	520687.92	2179417.88
384	520687.62	2179416.93
381	520688.59	2179416.64
Вкрапление 36		
385	520691.50	2179423.51
386	520691.82	2179424.45
387	520690.88	2179424.77
388	520690.55	2179423.82
385	520691.50	2179423.51
Вкрапление 37		
389	520702.39	2179457.79
390	520702.70	2179458.74
391	520701.75	2179459.05

Номер характерной точки	Координаты, м	
	X	Y
392	520701.43	2179458.11
389	520702.39	2179457.79
Вкрапление 38		
393	520697.99	2179493.82
394	520698.30	2179494.77
395	520697.35	2179495.09
396	520697.03	2179494.13
393	520697.99	2179493.82
Вкрапление 39		
397	520714.46	2179494.71
398	520714.77	2179495.65
399	520713.81	2179495.97
400	520713.51	2179495.01
397	520714.46	2179494.71
Вкрапление 40		
401	520723.73	2179577.24
402	520724.00	2179578.21
403	520724.96	2179577.94
404	520724.70	2179576.98
401	520723.73	2179577.24
Вкрапление 41		
405	520736.28	2179613.81
406	520736.59	2179614.77
407	520735.62	2179615.06
408	520735.33	2179614.11
405	520736.28	2179613.81
Вкрапление 42		
409	520750.43	2179608.97
410	520750.76	2179609.92
411	520751.70	2179609.60
412	520751.38	2179608.66
409	520750.43	2179608.97
Вкрапление 43		
413	520757.11	2179630.45
414	520757.42	2179631.40
415	520758.37	2179631.09
416	520758.05	2179630.14
413	520757.11	2179630.45
Вкрапление 44		
417	520757.97	2179701.51

Номер характерной точки	Координаты, м	
	X	Y
418	520758.33	2179702.45
419	520757.38	2179702.81
420	520757.04	2179701.86
417	520757.97	2179701.51
Вкрапление 45		
421	520762.87	2179699.67
422	520763.24	2179700.61
423	520762.31	2179700.97
424	520761.94	2179700.04
421	520762.87	2179699.67
Вкрапление 46		
427	520812.98	2179801.06
425	520813.31	2179802.00
426	520812.35	2179802.33
428	520812.04	2179801.37
425	520812.98	2179801.06
Вкрапление 47		
429	520923.70	2180153.44
430	520924.49	2180154.06
431	520925.12	2180153.28
432	520924.33	2180152.66
429	520923.70	2180153.44
Вкрапление 48		
433	520920.57	2180152.13
434	520921.55	2180152.35
435	520921.78	2180151.38
436	520920.80	2180151.15
433	520920.57	2180152.13
Вкрапление 49		
437	521015.37	2180157.32
438	521015.31	2180158.31
439	521014.31	2180158.26
440	521014.37	2180157.26
437	521015.37	2180157.32
Вкрапление 50		
441	521069.50	2180160.09
442	521069.42	2180161.08
443	521068.42	2180160.99
444	521068.52	2180159.99
441	521069.50	2180160.09

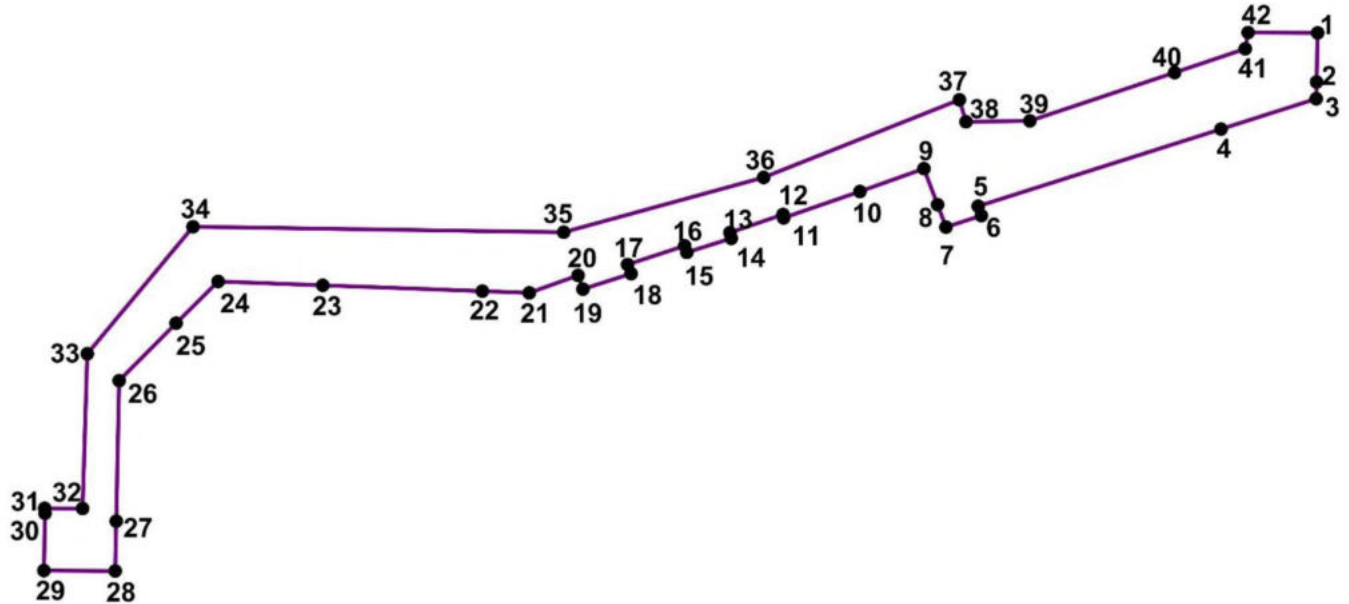
*Сведения о земельном участке, который будет отнесен к территориям
общего пользования, имуществу общего пользования*

Условный номер образуемого земельного участка	Вид разрешенного использования образуемого земельного участка	Площадь образуемого земельного участка, кв.м
52:21:0000000:3У2	Улично-дорожная сеть (12.0.1)	217638,70

*Перечень объектов капитального строительства, подлежащих сносу и
изъятию для муниципальных нужд*

Наименование объекта капитального строительства	Кадастровый номер объекта капитального строительства	Кадастровый номер земельного участка
Гаражи боксового типа	52:21:0000139:4533	52:21:0000139:4528
Нежилое здание	52:21:0000139:4082	52:21:0000139:4528

VIII. Сведения о границах территории, в отношении которой утвержден проект межевания



Условные обозначения:

- - границы территории, в отношении которой утвержден проект межевания
- - обозначение характерных точек границ территории, в отношении которой утвержден проект межевания

Перечень координат характерных точек границ территории, в отношении которой утвержден проект межевания (система координат – МСК-52)

Номер характерной точки границы	Координаты, м	
	X	Y
1	521073.58	2180216.80
2	520948.05	2180213.96
3	520905.06	2180213.17
4	520827.46	2179969.56
5	520630.35	2179348.27
6	520606.14	2179356.35

Номер характерной точки границы	Координаты, м	
	X	Y
7	520576.93	2179265.86
8	520634.23	2179244.35
9	520726.29	2179209.45
10	520667.91	2179045.69
11	520600.44	2178850.50
12	520609.10	2178848.98

Номер характерной точки границы	Координаты, м	
	X	Y
13	520562.72	2178713.11
14	520548.05	2178716.52
15	520512.10	2178602.79
16	520528.96	2178597.25
17	520481.10	2178451.20
18	520457.71	2178460.29
19	520418.27	2178337.01
20	520453.34	2178324.62
21	520408.62	2178199.75
22	520413.13	2178079.71
23	520428.01	2177671.41
24	520437.87	2177403.71
25	520331.11	2177296.08
26	520184.16	2177150.40
27	519824.95	2177143.01
28	519697.47	2177140.30

Номер характерной точки границы	Координаты, м	
	X	Y
29	519698.51	2176957.91
30	519845.17	2176960.73
31	519857.65	2176959.70
32	519857.31	2177056.87
33	520252.96	2177068.96
34	520577.76	2177339.38
35	520563.71	2178287.80
36	520703.89	2178799.40
37	520902.42	2179300.21
38	520846.19	2179317.07
39	520848.55	2179480.52
40	520972.01	2179850.91
41	521032.79	2180031.57
42	521074.51	2180038.91
1	521073.58	2180216.80